

جمهورية مصر العربية



رَأْسُ السَّنَةِ الْجُمْهُورِيَّةِ

الجريدة الرسمية

الثمن ١٢ جنيهاً

السنة الخامسة والستون	الصادر في ٩ ذى الحجة سنة ١٤٤٣ هـ الموافق (٨ يولية سنة ٢٠٢٢ م)	العدد ٢٧ مكرر (أ)
--------------------------	--	----------------------

محتويات العدد:

رقم الصفحة	قزارا رئيس جمهورية مصر العربية
	قزار رقم ٣١١ لسنة ٢٠٢٢ بإزالة صفة النفع العام عن بعض أملاك
٣	الدولة العامة
٢٣	قزار رقم ٣١٤ لسنة ٢٠٢٢ بتعديل الحد الإدارى الشرقى لمحافظة القاهرة ...



الجمهورية العربية السورية
المجلس الأعلى للقضاء
صدره الدكتور وليد الأيوبي
يعطى بها عدد المداول

قرار رئيس جمهورية مصر العربية

رقم ٣١١ لسنة ٢٠٢٢

رئيس الجمهورية

بعد الاطلاع على الدستور ؛

وعلى القانون رقم ١١٤ لسنة ١٩٤٦ بشأن تنظيم الشهر العقارى ؛

وعلى القانون المدنى الصادر بالقانون رقم ١٣١ لسنة ١٩٤٨ ؛

وعلى قانون الهيئات العامة الصادر بالقانون رقم ٦١ لسنة ١٩٦٣ ؛

وعلى قانون نظام الإدارة المحلية الصادر بالقانون رقم ٤٣ لسنة ١٩٧٩ ؛

وعلى قانون هيئة الشرطة الصادر بالقانون رقم ١٠٩ لسنة ١٩٧١ ؛

وعلى القانون رقم ٧ لسنة ١٩٩١ فى شأن بعض الأحكام المتعلقة بأملك الدولة الخاصة ؛

وعلى قانون البيئة الصادر بالقانون رقم ٤ لسنة ١٩٩٤ ؛

وعلى قانون المالية العامة الموحد الصادر بالقانون رقم ٦ لسنة ٢٠٢٢ ؛

وعلى قرار رئيس الجمهورية رقم ١٥٥ لسنة ١٩٨٣ بإنشاء صندوق مشروعات أراضي

وزارة الداخلية ؛

وبناءً على ما عرضه وزيراً المالية والإسكان والمرافق والمجمعات العمرانية ؛

وبعد موافقة مجلس الوزراء ؛

قرر :

(المادة الأولى)

تُزال صفة النفع العام عن أملك الدولة العامة الواردة بالمادة الثانية من هذا القرار .

(المادة الثانية)

تُنقل ملكية العقارات التالى بيانها فيما بعد ، وفقاً للوحات وجداول الإحداثيات المرفقة ،

لصالح وزارة المالية (الخزانة العامة للدولة) وتقييد فى دفاترها كمال من أموالها الخاصة ، وهى :

١ - أرض ومبنى الإدارة العامة للعمليات الخاصة بمحافظة القاهرة بمساحة ٢١٢٠٠٠ م تقريباً ،

ويرمز لها بالرقم (١) .

- ٢ - أرض ومبنى الإدارة العامة لمرور القاهرة بمحافظة القاهرة بمساحة ٢م١٨٣٠٠ تقريباً، ويرمز لها بالرقم (٢) .
- ٣ - أرض ومباني الإدارة العامة للعلاقات الإنسانية والإدارة العامة لتصاريح العمل والإدارة العامة لأندية وفنادق الشرطة ومجمع خدمات الشرطة بمحافظة القاهرة بمساحة ٢م٥٥٥٦ تقريباً، ويرمز لها بالرقم (٣) .
- ٤ - أرض ومبنى قطاع التدريب بمحافظة القاهرة بمساحة ٢م١٤٦٣٠ تقريباً، ويرمز لها بالرقم (٤) .
- ٥ - أرض ومبنى الإدارة العامة للتأمين والمعاشات بمحافظة القاهرة بمساحة ٢م١٣٧٨ تقريباً، ويرمز لها بالرقم (٥) .
- ٦ - أرض ومبنى قطاع الشهيد الرائد مصطفى أحمد شمس ك٢٥ طريق القاهرة/الإسماعيلية الصحراوى بمحافظة القاهرة بمساحة ٢م١١٦٧٧٠ تقريباً، ويرمز لها بالرقم (٦) .
- ٧ - أرض ومبنى قطاع الشهيد النقيب محمد ناجى الشماشرجى ك٢٦ طريق القاهرة/الإسماعيلية الصحراوى بمحافظة القاهرة بمساحة ٢م١٣١٩٤٠ تقريباً، ويرمز لها بالرقم (٧) .
- ٨ - أرض ومبنى وحدة مرور مدينة نصر بمحافظة القاهرة بمساحة ٢م٢٦٤٠ تقريباً، ويرمز لها بالرقم (٨) .
- ٩ - أرض ومبنى الإدارة العامة للموانئ بمحافظة القاهرة بمساحة ٢م٧١١٧ تقريباً، ويرمز لها بالرقم (٩) .
- ١٠ - أرض ومبنى الإدارة العامة للمرور بمحافظة القاهرة بمساحة ٢م٥٠٢٠ تقريباً، ويرمز لها بالرقم (١٠) .
- ١١ - أرض ومبنى مديرية أمن القاهرة بمحافظة القاهرة بمساحة ٢م٧٨٦٦ تقريباً، ويرمز لها بالرقم (١١) .
- ١٢ - أرض ومبنى سجن الاستئناف بمحافظة القاهرة بمساحة ٢م٣٦٢٦ تقريباً، ويرمز لها بالرقم (١٢) .

- ١٣ - أرض ومبنى ديوان قطاع السجون/ القللى بمحافظة القاهرة بمساحة ٢م١٩٧٦ تقريباً، ويرمز لها بالرقم (١٣) .
- ١٤ - أرض ومبنى معسكر قوات أمن شبرا بمحافظة القاهرة بمساحة ٢م٧٠١١ تقريباً، ويرمز لها بالرقم (١٤) .
- ١٥ - أرض ومبنى سجن دمنهور القديم بمحافظة البحيرة بمساحة ٢م١٠٠٠٢ تقريباً، ويرمز لها بالرقم (١٥) .
- ١٦ - أرض ومبنى الإدارة العامة لممرور الجيزة ووحدة مرور الدقى بمحافظة الجيزة بمساحة ٢م٢٤٦٩ تقريباً، ويرمز لها بالرقم (١٦) .
- ١٧ - أرض ومبنى سجن المنيا العمومى بمحافظة المنيا بمساحة ٤٦ , ٢م٢٨١٣٤ تقريباً، ويرمز لها بالرقم (١٧) .

(المادة الثالثة)

يُحدد رئيس مجلس الوزراء أوجه التصرف والأغراض التى تستخدم فيها الأراضى والعقارات والمواقع والمنشآت المنصوص عليها فى المادة الثانية من هذا القرار ، بناءً على عرض وزير المالية ، بعد أخذ رأى هيئة المجتمعات العمرانية الجديدة .

(المادة الرابعة)

يودع هذا القرار مكتب الشهر العقارى المختص بغير رسوم ، ويترتب على هذا الإيداع آثار الشهر القانونية .

(المادة الخامسة)

يُنشر هذا القرار فى الجريدة الرسمية ، ويُعمل به من اليوم التالى لتاريخ نشره .

صدر برئاسة الجمهورية فى ٩ ذى الحجة سنة ١٤٤٣هـ

(الموافق ٨ يوليو سنة ٢٠٢٢ م) .


عبد الفتاح السيسى

الاجراء العامة للمجتمعات السكنية

الاجراء العامة للمجتمعات السكنية

الوحدة رقم ١

الاجراء العامة للمجتمعات السكنية



جهة المجتمعات العمرانية الجديدة

٢٠٢٢

اسم المنطقة	الاجراء العامة للمجتمعات السكنية
المنطقة	الاجراء العامة للمجتمعات السكنية
المركز	شارع ابراهيم السعيد - الغربية
عدد القسطن الجردى	شارع ابراهيم السعيد
الحد الجنوبي	جبل
الحد الشمالي	الاجراء العامة للمجتمعات السكنية - تصاريح
الحد الشرقي	الحد - ابناء واقعي الشرطة - مجمع الشرطة
الحد الغربي	شارع التصديرية
المساحة	تقريبا ١٢٠٠٠ م ^٢

الاصحاب


Point	X	Y
1	333475	3325878
2	333605	3325857
3	333591	3325764
4	333493	3325785
5	333451	3325792
6	333464	3325810

الإدارة العامة لمرور القاهرة

الوحدة رقم ٢
الإدارة العامة لمرور القاهرة

هيئة المجتمعات العمرانية الجديدة


٥٤٥ ٢١١ ٣٠٠



الاسم	الوصف	الارتفاع
المحافظة	القاهرة	١٨٢٠
البلد	شبراخيت - بورسعيد - بورسعيد	١٨٢٠
البلد	شبراخيت - بورسعيد	١٨٢٠
البلد	شبراخيت - بورسعيد	١٨٢٠
البلد	شبراخيت - بورسعيد	١٨٢٠
البلد	شبراخيت - بورسعيد	١٨٢٠

Point	X	Y
1	333778	3325934
2	333766	3325855
3	333551	3325884
4	333560	3325972

الإحداثيات



مجموع المساحة
 ٣٠٠٠ م^٢
 الادارة العامة للمناطق الامتدادية - تصاريح العمل
 تلبية وتدفق الشرطة - مجمع الشرطة

هيئة المجتمعات العمرانية الجديدة

٢٠١١ ٢١١ ٩٤٤


اسم الامل	الادارة العامة للمناطق الامتدادية - تصاريح العمل - التربة وتدفق الشرطة - مجمع الشرطة
المحافظة	الخرطوم
البلديات	شوارع إمارة الخرطوم - الخرطوم
الحد الشمالي الجغري	شوارع إمارة الخرطوم
الحد الجنوبي	مسار تاكسي
الحد الشرقي	مسار الشرطة
الحد الغربي	منطقة عسكرية
المساحة	٣٠٠٠ م ^٢ تقريبا

الإحداثيات

Point	X	Y
1	333694	3325846
2	333777	3325837
3	333768	3325761
4	333741	3325765
5	333742	3325777
6	333687	3325784

قطاعات التعريب

لوحة رقم ٤
قطاع التعريب



هيئة المجتمعات العمرانية الجديدة

Poste	X	Y
1	333808	3325753
2	333718	3325637
3	333704	3325641
4	333680	3325664
5	333666	3325673
6	333664	3325672
7	333628	3325690
8	333650	3325762
9	333672	3325752
10	333653	3325757
11	333679	3325756
12	333686	3325784
13	333742	3325777
14	333741	3325764

قطاع التعريب	اسم الأصل
التقوية	المحافظات
شارع اصلاح مسلم - القرينة	القنارات
مسجد القريظة	الحد الشمالي الجديد
مسر داخلية	الحد الجنوبي
شارع اصلاح مسلم	الحد الشرقي
منطقة عسكرية	الحد الغربي
القريظة 11٤٣ م	المساحة

الإحداثيات

الوزارة العامة للتخطيط والمخططات


لوحة رقم ٥
الوزارة العامة للتخطيط والمخططات

هيئة المخططات العمرانية الجديدة

٤٠٤٤ ٤١١ ٤١١

مستشفى الشرطة

Police Mosque



Point	X	Y
1	333820	3325775
2	333808	3325753
3	333768	3325761
4	333777	3325798

اسم الأصل	الوزارة العامة للتخطيط والمخططات
المحافظة	القاهرة
الضواحي	شارع صلاح مسلم - الغربية
الحد الشمالي الجغري	مسجد الشرطة
الحد الجنوبي	ارض قناطية
الحد الشرقي	صلاح مسلم
الحد الغربي	ارض قناطية
المساحة	تقريبا ١٢٧٨ م ^٢



الإحداثيات


٥٤٤ - ٢١١ - ٤٠٠

قطاع الشهيد الراحل مصطفى احمد شمين ك ٢٥

لوحة رقم ١

قطاع الشهيد الراحل مصطفى احمد شمين ك ٢٥




هيئة المجتمعات العمرانية الجديدة

قطاع الشهيد الراحل مصطفى احمد شمين ك ٢٥

اسم الامن	المحافظة	الطابق
طريق المجتمعية العصر اوى	المنوف	٢٥
طريق الإسماطية العصر اوى	المنوف	٢٥
طريق الكسبي القديم	المنوف	٢٥
محور سيد هبة الشحاتي	المنوف	٢٥
الطريق الدائري	المنوف	٢٥
طريق ١١٦٧٧٠	المنوف	٢٥

الامتدادات

Point	X	Y
1	350624.85	3337016.72
2	350657.15	3336894.49
3	349785.14	3336629.71
4	349747.92	3336753.56



وحدة مرور مدينة نصر

لوحة رقم ٨
وحدة مرور مدينة نصر

هيئة المحكّمتات المرورية الجديدة

El-Nasr Rd

Sad Alia for & Agriculture

Durlan Cairo/Ab Oemar

El Traffic

اسم المنطقة	وحدة مرور مدينة نصر
المنطقة	المنطقة
الطريق	طريق النصر - بين الدقه طمام وركاب - مدينة نصر
الطريق الاخر	طريق النصر
الجهة المخرج	منطقة حياض طاعة
الجهة المصير	المنطقة المصيرى الجديدة
الجهة المخرج	منطقة رابية لعلوية
الجهة المصير	المنطقة المصيرى الجديدة


الإحداثيات

Point	X	Y
1	338868.56	3327448.69
2	338872.05	3327395.97
3	338822.34	3327392.56
4	338816.20	3327442.40

الإدارة العامة للمواثيق


لوحه رقم ٩

الإدارة العامة للمواثيق



الإدارة العامة للمواثيق

الإدارة العامة للمواثيق



Point	X	Y
1	338872.05	3327398.97
2	338882.16	3327335.76
3	338719.31	3327321.23
4	338717.96	3327354.26
5	338815.96	3327364.42
6	338812.01	3327391.78

اسم المنطقة	المنطقة الحضرية
البلدية	المنطقة الحضرية
طريق القصر - ميدان القصر - طريق القصر - طريق القصر	المنطقة الحضرية
المنطقة الحضرية	المنطقة الحضرية
المنطقة الحضرية	المنطقة الحضرية
المنطقة الحضرية	المنطقة الحضرية
المنطقة الحضرية	المنطقة الحضرية

الإدارة العامة للمواثيق




مبنى مديرية أمن القاهرة
 مبنى مديرية أمن القاهرة
 الوحدة رقم ١١
 مبنى مديرية أمن القاهرة

٢١٨ ع.١١
 مدينة المجتمعات العمرانية الجديدة

Point	X	Y
1	331686.24	3325035.37
2	331622.61	3324971.06
3	331684.87	3324951.96
4	331629.73	3324907.11
5	331563.42	3324934.17
6	331605.08	3325056.38

اسم العمل	مبنى مديرية أمن القاهرة
المنطقة	القاهرة
الطريق	شارع حدائق
رقم الترخيص رقم ٥	مكتبة وزارة القلم والادب
رقم القيد	شارع يحيى طه روي
رقم الترخيص	ساح المسقط
رقم القيد	شارع حدائق
المنطقة	المنطقة ٢٤

الإحداثيات



لوحة رقم ١٢
سجون الإستراتيجي

سجون الإستراتيجي

تاريخ ٢٠١٨-٠١-٠١

هيئة المجتمعات العمرانية الجديدة

سجون الإستراتيجي	سجون الإستراتيجي
القطعة	القطعة
شارع نور سبعة	شارع نور سبعة
مملكة جنوب القارة الإفريقية	مملكة جنوب القارة الإفريقية
شارع احمد عامر	شارع احمد عامر
شارع تربية السبعة	شارع تربية السبعة
مبنى مديرية أمن العاصمة	مبنى مديرية أمن العاصمة
طريق ٢٠١١٢	طريق ٢٠١١٢

الإحداثيات

Point	X	Y
1	331697.57	3325027.03
2	331658.10	3324950.05
3	331633.83	3324905.59
4	331629.73	3324907.11
5	331654.87	3324951.96
6	331622.62	3324971.06
7	331656.24	3325035.37
8	331664.61	3325042.24

ديوان قطاع السجون

لوحه رقم ١٣
ديوان قطاع السجون الثاني

محافظة الجيزة

خريطة الممتلكات العمرانية الجديدة

٢٠٢٢ ٢٠١١ ٢٠٠٧

محافظة الجيزة

ديوان قطاع السجون / الثاني

محافظة	محافظة الجيزة
قيد المبنى الجغري	شارع شارع
قيد المبنى	شارع شارع
قيد المبنى	شارع شارع
قيد المبنى	شارع شارع
قيد المبنى	شارع شارع
قيد المبنى	شارع شارع
قيد المبنى	شارع شارع

الاصحاب

Point	X	Y
1	330351.84	3326564.10
2	330391.49	3326531.26
3	330393.05	3326528.43
4	330386.98	3326526.17
5	330315.91	3326527.70
6	330320.75	3326544.87
7	330325.24	3326563.75


مسحور قوات أمن شبرا

٢٠٢٢ ٢١١ ٥٠١
٢٤٤

هيئة المجتمعات العمرانية الجديدة

ممسحور قوات أمن شبرا


لوحة رقم ١٤
ممسحور قوات أمن شبرا



اسم الامتلاك	المساحة	مسحور قوات أمن شبرا
القطعة		
طرق		شارع الامم المتحدة - امتداد لعمدة طيني - شبرا مسحور
العمارة السكنية المبنية		تربة الامتلاك
العمارة التجارية		عمارة صيدا - وحدة صيدا شبرا
العمارة التجارية		شارع تربة الامتلاك
العمارة السكنية		خط سكة حديد - امتداد لعمدة طيني
		القربا ٧٠١١

الامتلاكات

Point	X	Y
1	332042.48	3332065.19
2	332057.65	3332014.71
3	331976.31	3331995.54
4	331972.75	3331984.93
5	331951.99	3331980.52
6	331936.24	3331982.02
7	331921.44	3332038.70



لوحة رقم ١٥
سجن منصور القديم

سجن منصور القديم


رقم ٢١١١ ع ٥
هيئة المقدمات العمرانية الجديدة



سجن منصور القديم	سجن منصور القديم
الحيطة	صناعة
شارع الجمهورية - منصور	طريق
شارع الجيش	لغة التمشي القوي
شارع الاسم معمود شالوت	لغة التمشي
شارع الجيش	لغة القدس
شارع الجمهورية	صناعة
طريق ١٠٠٠٢	

الاحداثيات

Point	X	Y
1	258486.10	3437296.22
2	258466.29	3437213.10
3	258416.71	3437221.36
4	258415.69	3437215.54
5	258352.90	3437226.39
6	258387.62	3437320.88



الوزارة العامة للمرور الجديدة


لوحة رقم ١٦

الإدارة العامة للمرور الجديدة ووحدة مرور النقي

تحت


٢١٧ ٤١٢

هيئة المجتمعات العمرانية الجديدة




Point	X	Y
1	326780.41	3324010.53
2	326787.44	3323987.07
3	326787.86	3323985.67
4	326791.76	3323969.11
5	326734.98	3323956.59
6	326734.24	3323959.39
7	326718.31	3323957.03
8	326711.52	3323995.94

اسم العميل	وزارة تنمية اسيوط الجديدة ووحدة مرور النقي	المنطقة
العنوان	شارع احمد الزيات - بين السرايات	البلدية
القسم الرئيسي للمشروع	مبنى رقم ١٦ - على طريق مداخل	القطر
القسم الفرعي	شارع بين طريق مداخل	المنطقة
القسم الفرعي	شارع احمد الزيات	المنطقة
القسم الفرعي	شارع رقم ١٦	المنطقة
المنطقة	طريق ١١٢١٢	المنطقة



الوحدة رقم ١٧
سجن المنيا العوصي



سجن المنيا العوصي

رقم ٢٠١١ - ع ٤

هيئة المجتمعات العمرانية الجديدة

اسم المنطقة	سجن المنيا العوصي
المحافظة	منيا
الحي	طريق اسيوط قزازي القري بالي سويحة عديه
العدد التام للوحدات	٠١
العدد المخطط	٠١
العدد المرصود	طريق اسيوط قزازي القري بالي سويحة - نويه
العدد الفعلي	٠
المساحة	الرقم ٢٠١١ - ع ٤

الإحداثيات

Point	X	Y
1	279676.09	3108510.68
2	279705.54	3108336.74
3	279887.46	3108310.68
4	279548.86	3108351.27
5	279540.22	3108350.46
6	279517.08	3108486.42
7	279893.33	3108496.51
8	279608.36	3108499.08

قرار رئيس جمهورية مصر العربية

رقم ٣١٤ لسنة ٢٠٢٢

رئيس الجمهورية

بعد الاطلاع على الدستور ؛

وعلى قانون الهيئات العامة الصادر بالقانون رقم ٦١ لسنة ١٩٦٣ ؛

وعلى قانون نظام الإدارة المحلية الصادر بالقانون رقم ٤٣ لسنة ١٩٧٩ ؛

وعلى القانون رقم ٥٩ لسنة ١٩٧٩ فى شأن إنشاء المجتمعات العمرانية الجديدة ؛

وعلى القانون رقم ١٤٣ لسنة ١٩٨١ فى شأن الأراضى الصحراوية ؛

وعلى القانون رقم ٧ لسنة ١٩٩١ فى شأن بعض الأحكام المتعلقة بأموالك

الدولة الخاصة ؛

وعلى قانون البيئة الصادر بالقانون رقم ٤ لسنة ١٩٩٤ ؛

وعلى قرار رئيس الجمهورية رقم ١٥٢ لسنة ٢٠٠١ بشأن تحديد المناطق الاستراتيجية

ذات الأهمية العسكرية من الأراضى الصحراوية والقواعد الخاصة بها ؛

وعلى قرار رئيس الجمهورية رقم ١٥٣ لسنة ٢٠٠١ بإنشاء المركز الوطنى لتخطيط

استخدامات أراضى الدولة ؛

وعلى قرار رئيس الجمهورية رقم ٥٧ لسنة ٢٠١٦ باعتبار أراضى العاصمة الإدارية الجديدة

وتجمع الشيخ محمد بن زايد العمرانى من مناطق المجتمعات العمرانية الجديدة ؛

وبناءً على ما عرضه وزير التنمية المحلية والمركز الوطنى لتخطيط استخدامات

أراضى الدولة ؛

وبعد موافقة مجلس الوزراء ؛

قرر:

(المادة الأولى)

يُعدل الحد الإدارى الشرقى لمحافظة القاهرة ليكون وفقاً للوحة وجدول الإحداثيات المرفقين .

(المادة الثانية)

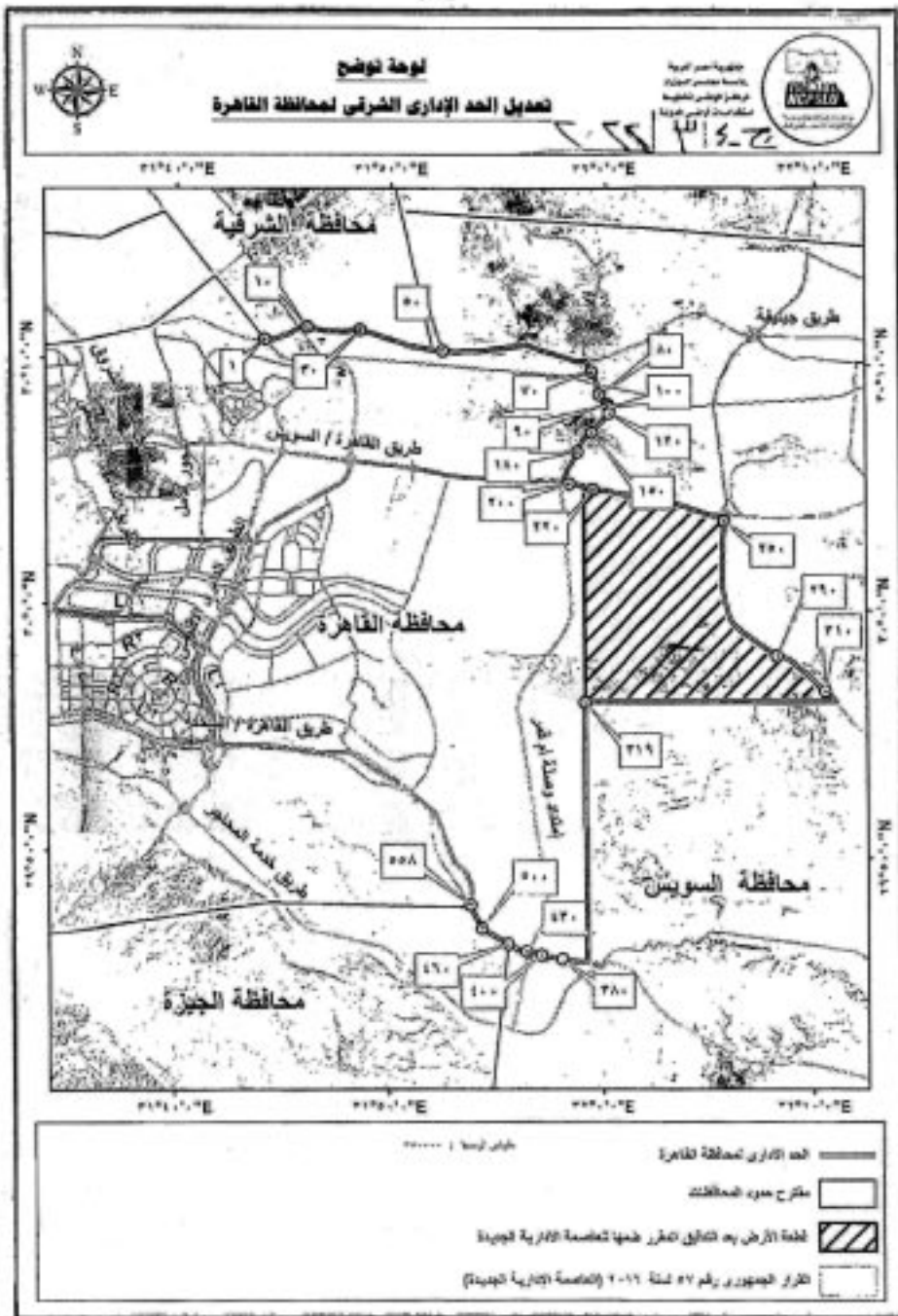
يُنشر هذا القرار فى الجريدة الرسمية .

صدر برئاسة الجمهورية فى ٩ ذى الحجة سنة ١٤٤٣هـ

(الموافق ٨ يوليو سنة ٢٠٢٢ م) .

عبد الفتاح السيسى





(١)

كثف العنقبات تعديل الحد الإداري الشرقي لمحافظة القاهرة بنظام WGS ٨٤					
Y	X	مسئول	Y	X	مسئول
٢٠° ١٠' ١٥,٩٨٨" N	٣١° ٥٢' ١,٧٩٩" E	٥١	٢٠° ١٠' ٥٢,٥٦٦" N	٣١° ٥٢' ١,٨٩٢" E	١
٢٠° ١٠' ١٦,٧١٥" N	٣١° ٥٢' ١,٩٢٠" E	٥٢	٢٠° ١٠' ٥٢,٦٦٦" N	٣١° ٥٢' ٢,١٠٩" E	٢
٢٠° ١٠' ١٧,٤٤٢" N	٣١° ٥٢' ١,٩٤٨" E	٥٣	٢٠° ١٠' ٥٢,٧٦٦" N	٣١° ٥٢' ٢,٣٢٦" E	٣
٢٠° ١٠' ١٨,١٦٩" N	٣١° ٥٢' ١,٩٧٦" E	٥٤	٢٠° ١١' ٥,٧٩١" N	٣١° ٥٢' ٢,٥٤٣" E	٤
٢٠° ١٠' ١٨,٩٠٦" N	٣١° ٥٢' ١,٩٩٤" E	٥٥	٢٠° ١١' ٥,٧٩١" N	٣١° ٥٢' ٢,٧٦٠" E	٥
٢٠° ١٠' ١٩,٦٣٣" N	٣١° ٥٢' ٢,٠٢٢" E	٥٦	٢٠° ١١' ٥,٧٩١" N	٣١° ٥٢' ٢,٩٧٧" E	٦
٢٠° ١٠' ٢٠,٣٦٠" N	٣١° ٥٢' ٢,٠٥٠" E	٥٧	٢٠° ١١' ٥,٧٩١" N	٣١° ٥٢' ٣,١٩٤" E	٧
٢٠° ١٠' ٢١,٠٨٧" N	٣١° ٥٢' ٢,٠٧٨" E	٥٨	٢٠° ١١' ٥,٧٩١" N	٣١° ٥٢' ٣,٤١١" E	٨
٢٠° ١٠' ٢١,٨١٤" N	٣١° ٥٢' ٢,١٠٦" E	٥٩	٢٠° ١١' ٥,٧٩١" N	٣١° ٥٢' ٣,٦٢٨" E	٩
٢٠° ١٠' ٢٢,٥٤١" N	٣١° ٥٢' ٢,١٣٤" E	٦٠	٢٠° ١١' ٥,٧٩١" N	٣١° ٥٢' ٣,٨٤٥" E	١٠
٢٠° ١٠' ٢٣,٢٦٨" N	٣١° ٥٢' ٢,١٦٢" E	٦١	٢٠° ١١' ٥,٧٩١" N	٣١° ٥٢' ٤,٠٦٢" E	١١
٢٠° ١٠' ٢٤,٠٠٥" N	٣١° ٥٢' ٢,١٩٠" E	٦٢	٢٠° ١١' ٥,٧٩١" N	٣١° ٥٢' ٤,٢٧٩" E	١٢
٢٠° ١٠' ٢٤,٧٣٢" N	٣١° ٥٢' ٢,٢١٨" E	٦٣	٢٠° ١١' ٥,٧٩١" N	٣١° ٥٢' ٤,٤٩٦" E	١٣
٢٠° ١٠' ٢٥,٤٥٩" N	٣١° ٥٢' ٢,٢٤٦" E	٦٤	٢٠° ١١' ٥,٧٩١" N	٣١° ٥٢' ٤,٧١٣" E	١٤
٢٠° ١٠' ٢٦,١٨٦" N	٣١° ٥٢' ٢,٢٧٤" E	٦٥	٢٠° ١١' ٥,٧٩١" N	٣١° ٥٢' ٤,٩٣٠" E	١٥
٢٠° ١٠' ٢٦,٩١٣" N	٣١° ٥٢' ٢,٣٠٢" E	٦٦	٢٠° ١١' ٥,٧٩١" N	٣١° ٥٢' ٥,١٤٧" E	١٦
٢٠° ١٠' ٢٧,٦٤٠" N	٣١° ٥٢' ٢,٣٣٠" E	٦٧	٢٠° ١١' ٥,٧٩١" N	٣١° ٥٢' ٥,٣٦٤" E	١٧
٢٠° ١٠' ٢٨,٣٦٧" N	٣١° ٥٢' ٢,٣٥٨" E	٦٨	٢٠° ١١' ٥,٧٩١" N	٣١° ٥٢' ٥,٥٨١" E	١٨
٢٠° ١٠' ٢٩,٠٩٤" N	٣١° ٥٢' ٢,٣٨٦" E	٦٩	٢٠° ١١' ٥,٧٩١" N	٣١° ٥٢' ٥,٧٩٨" E	١٩
٢٠° ١٠' ٢٩,٨٢١" N	٣١° ٥٢' ٢,٤١٤" E	٧٠	٢٠° ١١' ٥,٧٩١" N	٣١° ٥٢' ٦,٠١٥" E	٢٠
٢٠° ١٠' ٣٠,٥٤٨" N	٣١° ٥٢' ٢,٤٤٢" E	٧١	٢٠° ١١' ٥,٧٩١" N	٣١° ٥٢' ٦,٢٣٢" E	٢١
٢٠° ١٠' ٣١,٢٧٥" N	٣١° ٥٢' ٢,٤٧٠" E	٧٢	٢٠° ١١' ٥,٧٩١" N	٣١° ٥٢' ٦,٤٤٩" E	٢٢
٢٠° ١٠' ٣٢,٠٠٢" N	٣١° ٥٢' ٢,٤٩٨" E	٧٣	٢٠° ١١' ٥,٧٩١" N	٣١° ٥٢' ٦,٦٦٦" E	٢٣
٢٠° ١٠' ٣٢,٧٢٩" N	٣١° ٥٢' ٢,٥٢٦" E	٧٤	٢٠° ١١' ٥,٧٩١" N	٣١° ٥٢' ٦,٨٨٣" E	٢٤
٢٠° ١٠' ٣٣,٤٥٦" N	٣١° ٥٢' ٢,٥٥٤" E	٧٥	٢٠° ١١' ٥,٧٩١" N	٣١° ٥٢' ٧,١٠٠" E	٢٥
٢٠° ١٠' ٣٤,١٨٣" N	٣١° ٥٢' ٢,٥٨٢" E	٧٦	٢٠° ١١' ٥,٧٩١" N	٣١° ٥٢' ٧,٣١٧" E	٢٦
٢٠° ١٠' ٣٤,٩١٠" N	٣١° ٥٢' ٢,٦١٠" E	٧٧	٢٠° ١١' ٥,٧٩١" N	٣١° ٥٢' ٧,٥٣٤" E	٢٧
٢٠° ١٠' ٣٥,٦٣٧" N	٣١° ٥٢' ٢,٦٣٨" E	٧٨	٢٠° ١١' ٥,٧٩١" N	٣١° ٥٢' ٧,٧٥١" E	٢٨
٢٠° ١٠' ٣٦,٣٦٤" N	٣١° ٥٢' ٢,٦٦٦" E	٧٩	٢٠° ١١' ٥,٧٩١" N	٣١° ٥٢' ٧,٩٦٨" E	٢٩
٢٠° ١٠' ٣٧,٠٩١" N	٣١° ٥٢' ٢,٦٩٤" E	٨٠	٢٠° ١١' ٥,٧٩١" N	٣١° ٥٢' ٨,١٨٥" E	٣٠
٢٠° ١٠' ٣٧,٨١٨" N	٣١° ٥٢' ٢,٧٢٢" E	٨١	٢٠° ١١' ٥,٧٩١" N	٣١° ٥٢' ٨,٤٠٢" E	٣١
٢٠° ١٠' ٣٨,٥٤٥" N	٣١° ٥٢' ٢,٧٥٠" E	٨٢	٢٠° ١١' ٥,٧٩١" N	٣١° ٥٢' ٨,٦١٩" E	٣٢
٢٠° ١٠' ٣٩,٢٧٢" N	٣١° ٥٢' ٢,٧٧٨" E	٨٣	٢٠° ١١' ٥,٧٩١" N	٣١° ٥٢' ٨,٨٣٦" E	٣٣
٢٠° ١٠' ٤٠,٠٠٠" N	٣١° ٥٢' ٢,٨٠٦" E	٨٤	٢٠° ١١' ٥,٧٩١" N	٣١° ٥٢' ٩,٠٥٣" E	٣٤
٢٠° ١٠' ٤٠,٧٢٧" N	٣١° ٥٢' ٢,٨٣٤" E	٨٥	٢٠° ١١' ٥,٧٩١" N	٣١° ٥٢' ٩,٢٧٠" E	٣٥
٢٠° ١٠' ٤١,٤٥٤" N	٣١° ٥٢' ٢,٨٦٢" E	٨٦	٢٠° ١١' ٥,٧٩١" N	٣١° ٥٢' ٩,٤٨٧" E	٣٦
٢٠° ١٠' ٤٢,١٨١" N	٣١° ٥٢' ٢,٨٩٠" E	٨٧	٢٠° ١١' ٥,٧٩١" N	٣١° ٥٢' ٩,٧٠٤" E	٣٧
٢٠° ١٠' ٤٢,٩٠٨" N	٣١° ٥٢' ٢,٩١٨" E	٨٨	٢٠° ١١' ٥,٧٩١" N	٣١° ٥٢' ٩,٩٢١" E	٣٨
٢٠° ١٠' ٤٣,٦٣٥" N	٣١° ٥٢' ٢,٩٤٦" E	٨٩	٢٠° ١١' ٥,٧٩١" N	٣١° ٥٢' ١٠,١٣٨" E	٣٩
٢٠° ١٠' ٤٤,٣٦٢" N	٣١° ٥٢' ٢,٩٧٤" E	٩٠	٢٠° ١١' ٥,٧٩١" N	٣١° ٥٢' ١٠,٣٥٥" E	٤٠
٢٠° ١٠' ٤٥,٠٨٩" N	٣١° ٥٢' ٣,٠٠٢" E	٩١	٢٠° ١١' ٥,٧٩١" N	٣١° ٥٢' ١٠,٥٧٢" E	٤١
٢٠° ١٠' ٤٥,٨١٦" N	٣١° ٥٢' ٣,٠٣٠" E	٩٢	٢٠° ١١' ٥,٧٩١" N	٣١° ٥٢' ١٠,٧٨٩" E	٤٢
٢٠° ١٠' ٤٦,٥٤٣" N	٣١° ٥٢' ٣,٠٥٨" E	٩٣	٢٠° ١١' ٥,٧٩١" N	٣١° ٥٢' ١١,٠٠٦" E	٤٣
٢٠° ١٠' ٤٧,٢٧٠" N	٣١° ٥٢' ٣,٠٨٦" E	٩٤	٢٠° ١١' ٥,٧٩١" N	٣١° ٥٢' ١١,٢٢٣" E	٤٤
٢٠° ١٠' ٤٨,٠٠٠" N	٣١° ٥٢' ٣,١١٤" E	٩٥	٢٠° ١١' ٥,٧٩١" N	٣١° ٥٢' ١١,٤٤٠" E	٤٥
٢٠° ١٠' ٤٨,٧٢٧" N	٣١° ٥٢' ٣,١٤٢" E	٩٦	٢٠° ١١' ٥,٧٩١" N	٣١° ٥٢' ١١,٦٥٧" E	٤٦
٢٠° ١٠' ٤٩,٤٥٤" N	٣١° ٥٢' ٣,١٧٠" E	٩٧	٢٠° ١١' ٥,٧٩١" N	٣١° ٥٢' ١١,٨٧٤" E	٤٧
٢٠° ١٠' ٥٠,١٨١" N	٣١° ٥٢' ٣,١٩٨" E	٩٨	٢٠° ١١' ٥,٧٩١" N	٣١° ٥٢' ١٢,٠٩١" E	٤٨
٢٠° ١٠' ٥٠,٩٠٨" N	٣١° ٥٢' ٣,٢٢٦" E	٩٩	٢٠° ١١' ٥,٧٩١" N	٣١° ٥٢' ١٢,٣٠٨" E	٤٩
٢٠° ١٠' ٥١,٦٣٥" N	٣١° ٥٢' ٣,٢٥٤" E	١٠٠	٢٠° ١١' ٥,٧٩١" N	٣١° ٥٢' ١٢,٥٢٥" E	٥٠

(٥)

كشف إحداثيات تعديل الحد الإداري الشرقي لمحافظة القاهرة بنظام WGS ٨٤					
Y	X	مستقل	Y	X	مستقل
٢٠° ٧' ٩,٧٨٦" N	٣١° ٥٩' ٥٠,٣٢٩" E	١٥١	٢٠° ٥' ١٩,٣٢٣" N	٣١° ٥٩' ٥٠,٣٢٩" E	١٥١
٢٠° ٧' ٩,٢٢١" N	٣١° ٥٩' ١٩,٤٥٣" E	١٥٢	٢٠° ٥' ١٩,٨٦٨" N	٣١° ٥٩' ١٩,٤٥٣" E	١٥٢
٢٠° ٧' ٨,٨٧٧" N	٣١° ٥٩' ١٩,٥٥٣" E	١٥٣	٢٠° ٥' ١٩,٤٠٣" N	٣١° ٥٩' ١٩,٥٥٣" E	١٥٣
٢٠° ٧' ٨,٤١١" N	٣١° ٥٩' ١٨,٥٢٧" E	١٥٤	٢٠° ٥' ١٩,٠٣٧" N	٣١° ٥٩' ١٨,٥٢٧" E	١٥٤
٢٠° ٧' ٨,٠٤٦" N	٣١° ٥٩' ١٧,٤٠١" E	١٥٥	٢٠° ٥' ١٨,٦٦١" N	٣١° ٥٩' ١٧,٤٠١" E	١٥٥
٢٠° ٧' ٧,٦٦١" N	٣١° ٥٩' ١٧,٠٠١" E	١٥٦	٢٠° ٥' ١٨,٢٦١" N	٣١° ٥٩' ١٧,٠٠١" E	١٥٦
٢٠° ٧' ٧,٢٦١" N	٣١° ٥٩' ١٦,٥٤١" E	١٥٧	٢٠° ٥' ١٧,٨٠١" N	٣١° ٥٩' ١٦,٥٤١" E	١٥٧
٢٠° ٧' ٦,٨٠١" N	٣١° ٥٩' ١٦,١٧٧" E	١٥٨	٢٠° ٥' ١٧,٤٣٦" N	٣١° ٥٩' ١٦,١٧٧" E	١٥٨
٢٠° ٧' ٦,٤٣٦" N	٣١° ٥٩' ١٥,٨١٣" E	١٥٩	٢٠° ٥' ١٧,٠٧٠" N	٣١° ٥٩' ١٥,٨١٣" E	١٥٩
٢٠° ٧' ٦,٠٧٠" N	٣١° ٥٩' ١٥,٤٤٩" E	١٦٠	٢٠° ٥' ١٦,٧٠٤" N	٣١° ٥٩' ١٥,٤٤٩" E	١٦٠
٢٠° ٧' ٥,٧٠٤" N	٣١° ٥٩' ١٥,٠٨٥" E	١٦١	٢٠° ٥' ١٦,٣٣٨" N	٣١° ٥٩' ١٥,٠٨٥" E	١٦١
٢٠° ٧' ٥,٣٤٠" N	٣١° ٥٩' ١٤,٧٢١" E	١٦٢	٢٠° ٥' ١٦,٠٠٠" N	٣١° ٥٩' ١٤,٧٢١" E	١٦٢
٢٠° ٧' ٤,٩٧٦" N	٣١° ٥٩' ١٤,٣٥٧" E	١٦٣	٢٠° ٥' ١٥,٦٣٦" N	٣١° ٥٩' ١٤,٣٥٧" E	١٦٣
٢٠° ٧' ٤,٦١٢" N	٣١° ٥٩' ١٣,٩٩٣" E	١٦٤	٢٠° ٥' ١٥,٢٧٢" N	٣١° ٥٩' ١٣,٩٩٣" E	١٦٤
٢٠° ٧' ٤,٢٤٨" N	٣١° ٥٩' ١٣,٦٢٩" E	١٦٥	٢٠° ٥' ١٤,٩٠٨" N	٣١° ٥٩' ١٣,٦٢٩" E	١٦٥
٢٠° ٧' ٣,٨٨٤" N	٣١° ٥٩' ١٣,٢٦٥" E	١٦٦	٢٠° ٥' ١٤,٥٤٤" N	٣١° ٥٩' ١٣,٢٦٥" E	١٦٦
٢٠° ٧' ٣,٥٢٠" N	٣١° ٥٩' ١٢,٩٠١" E	١٦٧	٢٠° ٥' ١٤,١٨٠" N	٣١° ٥٩' ١٢,٩٠١" E	١٦٧
٢٠° ٧' ٣,١٥٦" N	٣١° ٥٩' ١٢,٥٣٧" E	١٦٨	٢٠° ٥' ١٣,٨١٦" N	٣١° ٥٩' ١٢,٥٣٧" E	١٦٨
٢٠° ٧' ٢,٧٩٢" N	٣١° ٥٩' ١٢,١٧٣" E	١٦٩	٢٠° ٥' ١٣,٤٥٢" N	٣١° ٥٩' ١٢,١٧٣" E	١٦٩
٢٠° ٧' ٢,٤٢٨" N	٣١° ٥٩' ١١,٨٠٩" E	١٧٠	٢٠° ٥' ١٣,٠٨٨" N	٣١° ٥٩' ١١,٨٠٩" E	١٧٠
٢٠° ٧' ٢,٠٦٤" N	٣١° ٥٩' ١١,٤٤٥" E	١٧١	٢٠° ٥' ١٢,٧٢٤" N	٣١° ٥٩' ١١,٤٤٥" E	١٧١
٢٠° ٧' ١,٧٠٠" N	٣١° ٥٩' ١١,٠٨١" E	١٧٢	٢٠° ٥' ١٢,٣٦٠" N	٣١° ٥٩' ١١,٠٨١" E	١٧٢
٢٠° ٧' ١,٣٣٦" N	٣١° ٥٩' ١٠,٧١٧" E	١٧٣	٢٠° ٥' ١٢,٠٠٠" N	٣١° ٥٩' ١٠,٧١٧" E	١٧٣
٢٠° ٧' ١,٠٠٠" N	٣١° ٥٩' ١٠,٣٥٣" E	١٧٤	٢٠° ٥' ١١,٦٣٦" N	٣١° ٥٩' ١٠,٣٥٣" E	١٧٤
٢٠° ٦' ٩,٦٣٦" N	٣١° ٥٩' ١٠,٠٠٠" E	١٧٥	٢٠° ٥' ١١,٢٧٢" N	٣١° ٥٩' ١٠,٠٠٠" E	١٧٥
٢٠° ٦' ٩,٢٧٢" N	٣١° ٥٩' ٩,٦٣٦" E	١٧٦	٢٠° ٥' ١٠,٩٠٨" N	٣١° ٥٩' ٩,٦٣٦" E	١٧٦
٢٠° ٦' ٨,٩٠٨" N	٣١° ٥٩' ٩,٢٧٢" E	١٧٧	٢٠° ٥' ١٠,٥٤٤" N	٣١° ٥٩' ٩,٢٧٢" E	١٧٧
٢٠° ٦' ٨,٥٤٤" N	٣١° ٥٩' ٨,٩٠٨" E	١٧٨	٢٠° ٥' ١٠,١٨٠" N	٣١° ٥٩' ٨,٩٠٨" E	١٧٨
٢٠° ٦' ٨,١٨٠" N	٣١° ٥٩' ٨,٥٤٤" E	١٧٩	٢٠° ٥' ٩,٨١٦" N	٣١° ٥٩' ٨,٥٤٤" E	١٧٩
٢٠° ٦' ٧,٨١٦" N	٣١° ٥٩' ٨,١٨٠" E	١٨٠	٢٠° ٥' ٩,٤٥٢" N	٣١° ٥٩' ٧,٨١٦" E	١٨٠
٢٠° ٦' ٧,٤٤٨" N	٣١° ٥٩' ٧,٨١٦" E	١٨١	٢٠° ٥' ٩,٠٨٨" N	٣١° ٥٩' ٧,٤٤٨" E	١٨١
٢٠° ٦' ٧,٠٨٤" N	٣١° ٥٩' ٧,٤٤٨" E	١٨٢	٢٠° ٥' ٨,٧٢٤" N	٣١° ٥٩' ٧,٠٨٤" E	١٨٢
٢٠° ٦' ٦,٧٢٠" N	٣١° ٥٩' ٧,٠٨٤" E	١٨٣	٢٠° ٥' ٨,٣٦٠" N	٣١° ٥٩' ٦,٧٢٠" E	١٨٣
٢٠° ٦' ٦,٣٥٦" N	٣١° ٥٩' ٦,٧٢٠" E	١٨٤	٢٠° ٥' ٨,٠٠٠" N	٣١° ٥٩' ٦,٣٥٦" E	١٨٤
٢٠° ٦' ٦,٠٠٠" N	٣١° ٥٩' ٦,٣٥٦" E	١٨٥	٢٠° ٥' ٧,٦٣٦" N	٣١° ٥٩' ٦,٠٠٠" E	١٨٥
٢٠° ٦' ٥,٦٣٦" N	٣١° ٥٩' ٦,٠٠٠" E	١٨٦	٢٠° ٥' ٧,٢٧٢" N	٣١° ٥٩' ٥,٦٣٦" E	١٨٦
٢٠° ٦' ٥,٢٧٢" N	٣١° ٥٩' ٥,٦٣٦" E	١٨٧	٢٠° ٥' ٦,٩٠٨" N	٣١° ٥٩' ٥,٢٧٢" E	١٨٧
٢٠° ٦' ٤,٩٠٨" N	٣١° ٥٩' ٥,٢٧٢" E	١٨٨	٢٠° ٥' ٦,٥٤٤" N	٣١° ٥٩' ٤,٩٠٨" E	١٨٨
٢٠° ٦' ٤,٥٤٤" N	٣١° ٥٩' ٤,٩٠٨" E	١٨٩	٢٠° ٥' ٦,١٨٠" N	٣١° ٥٩' ٤,٥٤٤" E	١٨٩
٢٠° ٦' ٤,٢١٦" N	٣١° ٥٩' ٤,٥٤٤" E	١٩٠	٢٠° ٥' ٥,٨١٦" N	٣١° ٥٩' ٤,٢١٦" E	١٩٠
٢٠° ٦' ٣,٨٤٨" N	٣١° ٥٩' ٤,٢١٦" E	١٩١	٢٠° ٥' ٥,٤٥٢" N	٣١° ٥٩' ٣,٨٤٨" E	١٩١
٢٠° ٦' ٣,٤٨٠" N	٣١° ٥٩' ٣,٨٤٨" E	١٩٢	٢٠° ٥' ٥,٠٨٨" N	٣١° ٥٩' ٣,٤٨٠" E	١٩٢
٢٠° ٦' ٣,١١٢" N	٣١° ٥٩' ٣,٤٨٠" E	١٩٣	٢٠° ٥' ٤,٧٢٤" N	٣١° ٥٩' ٣,١١٢" E	١٩٣
٢٠° ٦' ٢,٧٤٤" N	٣١° ٥٩' ٣,١١٢" E	١٩٤	٢٠° ٥' ٤,٣٦٠" N	٣١° ٥٩' ٢,٧٤٤" E	١٩٤
٢٠° ٦' ٢,٣٧٦" N	٣١° ٥٩' ٢,٧٤٤" E	١٩٥	٢٠° ٥' ٤,٠٠٠" N	٣١° ٥٩' ٢,٣٧٦" E	١٩٥
٢٠° ٦' ٢,٠٠٠" N	٣١° ٥٩' ٢,٣٧٦" E	١٩٦	٢٠° ٥' ٣,٦٣٦" N	٣١° ٥٩' ٢,٠٠٠" E	١٩٦
٢٠° ٦' ١,٦٣٦" N	٣١° ٥٩' ٢,٠٠٠" E	١٩٧	٢٠° ٥' ٣,٢٧٢" N	٣١° ٥٩' ١,٦٣٦" E	١٩٧
٢٠° ٦' ١,٢٧٢" N	٣١° ٥٩' ١,٦٣٦" E	١٩٨	٢٠° ٥' ٢,٩٠٨" N	٣١° ٥٩' ١,٢٧٢" E	١٩٨
٢٠° ٦' ١,٠٠٠" N	٣١° ٥٩' ١,٣٧٢" E	١٩٩	٢٠° ٥' ٢,٥٤٤" N	٣١° ٥٩' ١,٠٠٠" E	١٩٩
٢٠° ٦' ٠,٦٣٦" N	٣١° ٥٩' ١,٠٠٠" E	٢٠٠	٢٠° ٥' ٢,١٨٠" N	٣١° ٥٩' ٠,٦٣٦" E	٢٠٠

(٦)

كشف إحداثيات تحويل الحد الإداري الشرقي لمحافظة القاهرة بنظام WGS 84					
Y	X	مسجل	Y	X	مسجل
٢٠° ٢' ٢٥,٩١١" N	٢١° ٥' ١١,٩٢٢" E	٢٥١	٢٠° ٥' ١,٥٥٠" N	٢١° ٥٥' ٢٠,٠٤٥" E	٢٠١
٢٠° ٢' ٢١,٢٥٠" N	٢١° ٥' ١١,٧١١" E	٢٥٢	٢٠° ٥' ١,٣٤٠" N	٢١° ٥٥' ٢٠,١٣٥" E	٢٠٢
٢٠° ٢' ١٦,٤٧٥" N	٢١° ٥' ١١,٠٠٠" E	٢٥٣	٢٠° ٥' ١,١٣٠" N	٢١° ٥٥' ٢٠,٢٣٠" E	٢٠٣
٢٠° ٢' ١١,٧٠٠" N	٢١° ٥' ١٠,٢٩٠" E	٢٥٤	٢٠° ٥' ٠,٩٢٠" N	٢١° ٥٥' ٢٠,٣٢٥" E	٢٠٤
٢٠° ٢' ٠٦,٩٢٥" N	٢١° ٥' ١٠,٥٨٠" E	٢٥٥	٢٠° ٥' ٠,٧١٠" N	٢١° ٥٥' ٢٠,٤٢٠" E	٢٠٥
٢٠° ٢' ٠٢,١٥٠" N	٢١° ٥' ١٠,٨٧٠" E	٢٥٦	٢٠° ٥' ٠,٥٠٠" N	٢١° ٥٥' ٢٠,٥١٥" E	٢٠٦
٢٠° ٢' ٠٧,٣٧٥" N	٢١° ٥' ١٠,١٦٠" E	٢٥٧	٢٠° ٥' ٠,٢٩٠" N	٢١° ٥٥' ٢٠,٦١٠" E	٢٠٧
٢٠° ٢' ٠٢,٦٠٠" N	٢١° ٥' ١٠,٤٥٠" E	٢٥٨	٢٠° ٥' ٠,٠٨٠" N	٢١° ٥٥' ٢٠,٧٠٥" E	٢٠٨
٢٠° ١' ٥٧,٨٢٥" N	٢١° ٥' ١٠,٧٤٠" E	٢٥٩	٢٠° ٤' ٥٨,٠٠٠" N	٢١° ٥٥' ٢٠,٨٠٠" E	٢٠٩
٢٠° ١' ٥٣,٠٥٠" N	٢١° ٥' ١٠,٠٣٠" E	٢٦٠	٢٠° ٤' ٥٣,٢٢٥" N	٢١° ٥٥' ٢٠,٩٠٥" E	٢١٠
٢٠° ١' ٤٨,٢٧٥" N	٢١° ٥' ١٠,٣٢٠" E	٢٦١	٢٠° ٤' ٤٨,٤٥٠" N	٢١° ٥٥' ٢١,٠٠٠" E	٢١١
٢٠° ١' ٤٣,٥٠٠" N	٢١° ٥' ١٠,٦١٠" E	٢٦٢	٢٠° ٤' ٤٣,٦٧٥" N	٢١° ٥٥' ٢١,١٠٥" E	٢١٢
٢٠° ١' ٣٨,٧٢٥" N	٢١° ٥' ١٠,٩٠٠" E	٢٦٣	٢٠° ٤' ٣٨,٩٠٠" N	٢١° ٥٥' ٢١,٢٠٠" E	٢١٣
٢٠° ١' ٣٤,٠٠٠" N	٢١° ٥' ١١,١٩٠" E	٢٦٤	٢٠° ٤' ٣٤,١٢٥" N	٢١° ٥٥' ٢١,٣٠٥" E	٢١٤
٢٠° ١' ٢٩,٢٢٥" N	٢١° ٥' ١١,٤٨٠" E	٢٦٥	٢٠° ٤' ٢٩,٣٥٠" N	٢١° ٥٥' ٢١,٤٠٠" E	٢١٥
٢٠° ١' ٢٤,٤٥٠" N	٢١° ٥' ١١,٧٧٠" E	٢٦٦	٢٠° ٤' ٢٤,٥٧٥" N	٢١° ٥٥' ٢١,٥٠٥" E	٢١٦
٢٠° ١' ١٩,٦٧٥" N	٢١° ٥' ١٢,٠٦٠" E	٢٦٧	٢٠° ٤' ١٩,٨٠٠" N	٢١° ٥٥' ٢١,٦٠٠" E	٢١٧
٢٠° ١' ١٤,٩٠٠" N	٢١° ٥' ١٢,٣٥٠" E	٢٦٨	٢٠° ٤' ١٥,٠٢٥" N	٢١° ٥٥' ٢١,٧٠٥" E	٢١٨
٢٠° ١' ١٠,١٢٥" N	٢١° ٥' ١٢,٦٤٠" E	٢٦٩	٢٠° ٤' ١٠,٢٥٠" N	٢١° ٥٥' ٢١,٨٠٠" E	٢١٩
٢٠° ١' ٥,٣٥٠" N	٢١° ٥' ١٢,٩٣٠" E	٢٧٠	٢٠° ٤' ٥,٤٧٥" N	٢١° ٥٥' ٢١,٩٠٥" E	٢٢٠
٢٠° ١' ٠,٥٧٥" N	٢١° ٥' ١٣,٢٢٠" E	٢٧١	٢٠° ٤' ٠,٧٠٠" N	٢١° ٥٥' ٢٢,٠٠٠" E	٢٢١
٢٠° ٠' ٥٥,٨٠٠" N	٢١° ٥' ١٣,٥١٠" E	٢٧٢	٢٠° ٤' ٠,٤٢٥" N	٢١° ٥٥' ٢٢,١٠٥" E	٢٢٢
٢٠° ٠' ٥١,٠٢٥" N	٢١° ٥' ١٣,٨٠٠" E	٢٧٣	٢٠° ٤' ٠,١٥٠" N	٢١° ٥٥' ٢٢,٢٠٠" E	٢٢٣
٢٠° ٠' ٤٦,٢٥٠" N	٢١° ٥' ١٤,٠٩٠" E	٢٧٤	٢٠° ٣' ٥٦,٣٧٥" N	٢١° ٥٥' ٢٢,٣٠٥" E	٢٢٤
٢٠° ٠' ٤١,٤٧٥" N	٢١° ٥' ١٤,٣٨٠" E	٢٧٥	٢٠° ٣' ٥١,٦٠٠" N	٢١° ٥٥' ٢٢,٤٠٠" E	٢٢٥
٢٠° ٠' ٣٦,٧٠٠" N	٢١° ٥' ١٤,٦٧٠" E	٢٧٦	٢٠° ٣' ٤٦,٨٢٥" N	٢١° ٥٥' ٢٢,٥٠٥" E	٢٢٦
٢٠° ٠' ٣١,٩٢٥" N	٢١° ٥' ١٤,٩٦٠" E	٢٧٧	٢٠° ٣' ٤٢,٠٥٠" N	٢١° ٥٥' ٢٢,٦٠٠" E	٢٢٧
٢٠° ٠' ٢٧,١٥٠" N	٢١° ٥' ١٥,٢٥٠" E	٢٧٨	٢٠° ٣' ٣٧,٢٧٥" N	٢١° ٥٥' ٢٢,٧٠٥" E	٢٢٨
٢٠° ٠' ٢٢,٣٧٥" N	٢١° ٥' ١٥,٥٤٠" E	٢٧٩	٢٠° ٣' ٣٢,٥٠٠" N	٢١° ٥٥' ٢٢,٨٠٠" E	٢٢٩
٢٠° ٠' ١٧,٦٠٠" N	٢١° ٥' ١٥,٨٣٠" E	٢٨٠	٢٠° ٣' ٢٧,٧٢٥" N	٢١° ٥٥' ٢٢,٩٠٥" E	٢٣٠
٢٠° ٠' ١٢,٨٢٥" N	٢١° ٥' ١٦,١٢٠" E	٢٨١	٢٠° ٣' ٢٢,٩٥٠" N	٢١° ٥٥' ٢٣,٠٠٠" E	٢٣١
٢٠° ٠' ٨,٠٥٠" N	٢١° ٥' ١٦,٤١٠" E	٢٨٢	٢٠° ٣' ١٨,١٧٥" N	٢١° ٥٥' ٢٣,١٠٥" E	٢٣٢
٢٠° ٠' ٣,٢٧٥" N	٢١° ٥' ١٦,٧٠٠" E	٢٨٣	٢٠° ٣' ١٣,٤٠٠" N	٢١° ٥٥' ٢٣,٢٠٠" E	٢٣٣
٢٠° ٠' ٠,٥٠٠" N	٢١° ٥' ١٦,٩٩٠" E	٢٨٤	٢٠° ٣' ٨,٦٢٥" N	٢١° ٥٥' ٢٣,٣٠٥" E	٢٣٤
٢٠° ٠' ٠,٢٢٥" N	٢١° ٥' ١٧,٢٨٠" E	٢٨٥	٢٠° ٣' ٠,١٥٠" N	٢١° ٥٥' ٢٣,٤٠٠" E	٢٣٥
٢٠° ٠' ٠,٠٠٠" N	٢١° ٥' ١٧,٥٧٠" E	٢٨٦	٢٠° ٣' ٠,٠٠٠" N	٢١° ٥٥' ٢٣,٥٠٠" E	٢٣٦
٢٠° ٠' ٠,٠٠٠" N	٢١° ٥' ١٧,٨٦٠" E	٢٨٧	٢٠° ٣' ٠,٠٠٠" N	٢١° ٥٥' ٢٣,٦٠٠" E	٢٣٧
٢٠° ٠' ٠,٠٠٠" N	٢١° ٥' ١٨,١٥٠" E	٢٨٨	٢٠° ٣' ٠,٠٠٠" N	٢١° ٥٥' ٢٣,٧٠٠" E	٢٣٨
٢٠° ٠' ٠,٠٠٠" N	٢١° ٥' ١٨,٤٤٠" E	٢٨٩	٢٠° ٣' ٠,٠٠٠" N	٢١° ٥٥' ٢٣,٨٠٠" E	٢٣٩
٢٠° ٠' ٠,٠٠٠" N	٢١° ٥' ١٨,٧٣٠" E	٢٩٠	٢٠° ٣' ٠,٠٠٠" N	٢١° ٥٥' ٢٣,٩٠٠" E	٢٤٠
٢٠° ٠' ٠,٠٠٠" N	٢١° ٥' ١٩,٠٢٠" E	٢٩١	٢٠° ٣' ٠,٠٠٠" N	٢١° ٥٥' ٢٤,٠٠٠" E	٢٤١
٢٠° ٠' ٠,٠٠٠" N	٢١° ٥' ١٩,٣١٠" E	٢٩٢	٢٠° ٣' ٠,٠٠٠" N	٢١° ٥٥' ٢٤,١٠٠" E	٢٤٢
٢٠° ٠' ٠,٠٠٠" N	٢١° ٥' ١٩,٦٠٠" E	٢٩٣	٢٠° ٣' ٠,٠٠٠" N	٢١° ٥٥' ٢٤,٢٠٠" E	٢٤٣
٢٠° ٠' ٠,٠٠٠" N	٢١° ٥' ١٩,٨٩٠" E	٢٩٤	٢٠° ٣' ٠,٠٠٠" N	٢١° ٥٥' ٢٤,٣٠٠" E	٢٤٤
٢٠° ٠' ٠,٠٠٠" N	٢١° ٥' ٢٠,١٨٠" E	٢٩٥	٢٠° ٣' ٠,٠٠٠" N	٢١° ٥٥' ٢٤,٤٠٠" E	٢٤٥
٢٠° ٠' ٠,٠٠٠" N	٢١° ٥' ٢٠,٤٧٠" E	٢٩٦	٢٠° ٣' ٠,٠٠٠" N	٢١° ٥٥' ٢٤,٥٠٠" E	٢٤٦
٢٠° ٠' ٠,٠٠٠" N	٢١° ٥' ٢٠,٧٦٠" E	٢٩٧	٢٠° ٣' ٠,٠٠٠" N	٢١° ٥٥' ٢٤,٦٠٠" E	٢٤٧
٢٠° ٠' ٠,٠٠٠" N	٢١° ٥' ٢١,٠٥٠" E	٢٩٨	٢٠° ٣' ٠,٠٠٠" N	٢١° ٥٥' ٢٤,٧٠٠" E	٢٤٨
٢٠° ٠' ٠,٠٠٠" N	٢١° ٥' ٢١,٣٤٠" E	٢٩٩	٢٠° ٣' ٠,٠٠٠" N	٢١° ٥٥' ٢٤,٨٠٠" E	٢٤٩
٢٠° ٠' ٠,٠٠٠" N	٢١° ٥' ٢١,٦٣٠" E	٣٠٠	٢٠° ٣' ٠,٠٠٠" N	٢١° ٥٥' ٢٤,٩٠٠" E	٣٠٠

(٧)

شكف المداخلات تعديل الحد الآتاري الشرقي لمحافظة اللاهراء بنظام WGS 84					
Y	X	مسلسل	Y	X	مسلسل
٢٩° ١٥' ٢٧,٢٥٢" N	٣١° ٥٥' ٢٤,١٠٧" E	٣٤١	٢٩° ٥٧' ٣٥,١٣٢" N	٣١° ٥١' ١٤,٩٦٩" E	٣٠٤
٢٩° ١٥' ٢٧,٢٩٦" N	٣١° ٥٥' ٢٤,٩٩٥" E	٣٤٢	٢٩° ٥٧' ٣٥,٢٧٠" N	٣١° ٥١' ١٥,١٥٧" E	٣٠٥
٢٩° ١٥' ٢٧,٣٤٠" N	٣١° ٥٥' ٢٥,٨٨١" E	٣٤٣	٢٩° ٥٧' ٣٥,٤٠٢" N	٣١° ٥١' ١٥,٣٤٥" E	٣٠٦
٢٩° ١٥' ٢٧,٣٨٤" N	٣١° ٥٥' ٢٦,٧٦٧" E	٣٤٤	٢٩° ٥٧' ٣٥,٥٣٤" N	٣١° ٥١' ١٥,٥٣٣" E	٣٠٧
٢٩° ١٥' ٢٧,٤٢٨" N	٣١° ٥٥' ٢٧,٦٥٣" E	٣٤٥	٢٩° ٥٧' ٣٥,٦٦٦" N	٣١° ٥١' ١٥,٧٢١" E	٣٠٨
٢٩° ١٥' ٢٧,٤٧٢" N	٣١° ٥٥' ٢٨,٥٣٩" E	٣٤٦	٢٩° ٥٧' ٣٥,٧٩٨" N	٣١° ٥١' ١٥,٩٠٩" E	٣٠٩
٢٩° ١٥' ٢٧,٥١٦" N	٣١° ٥٥' ٢٩,٤٢٥" E	٣٤٧	٢٩° ٥٧' ٣٥,٩٣٠" N	٣١° ٥١' ١٦,٠٩٧" E	٣١٠
٢٩° ١٥' ٢٧,٥٦٠" N	٣١° ٥٥' ٣٠,٣١١" E	٣٤٨	٢٩° ٥٧' ٣٦,٠٦٢" N	٣١° ٥١' ١٦,٢٨٥" E	٣١١
٢٩° ١٥' ٢٧,٦٠٤" N	٣١° ٥٥' ٣١,١٩٧" E	٣٤٩	٢٩° ٥٧' ٣٦,١٩٤" N	٣١° ٥١' ١٦,٤٧٣" E	٣١٢
٢٩° ١٥' ٢٧,٦٤٨" N	٣١° ٥٥' ٣٢,٠٨٣" E	٣٥٠	٢٩° ٥٧' ٣٦,٣٢٦" N	٣١° ٥١' ١٦,٦٦١" E	٣١٣
٢٩° ١٥' ٢٧,٦٩٢" N	٣١° ٥٥' ٣٢,٩٦٩" E	٣٥١	٢٩° ٥٧' ٣٦,٤٥٨" N	٣١° ٥١' ١٦,٨٤٩" E	٣١٤
٢٩° ١٥' ٢٧,٧٣٦" N	٣١° ٥٥' ٣٣,٨٥٥" E	٣٥٢	٢٩° ٥٧' ٣٦,٥٩٠" N	٣١° ٥١' ١٧,٠٣٧" E	٣١٥
٢٩° ١٥' ٢٧,٧٨٠" N	٣١° ٥٥' ٣٤,٧٤١" E	٣٥٣	٢٩° ٥٧' ٣٦,٧٢٢" N	٣١° ٥١' ١٧,٢٢٥" E	٣١٦
٢٩° ١٥' ٢٧,٨٢٤" N	٣١° ٥٥' ٣٥,٦٢٧" E	٣٥٤	٢٩° ٥٧' ٣٦,٨٥٤" N	٣١° ٥١' ١٧,٤١٣" E	٣١٧
٢٩° ١٥' ٢٧,٨٦٨" N	٣١° ٥٥' ٣٦,٥١٣" E	٣٥٥	٢٩° ٥٧' ٣٦,٩٨٦" N	٣١° ٥١' ١٧,٦٠١" E	٣١٨
٢٩° ١٥' ٢٧,٩١٢" N	٣١° ٥٥' ٣٧,٤٠١" E	٣٥٦	٢٩° ٥٧' ٣٧,١١٨" N	٣١° ٥١' ١٧,٧٨٩" E	٣١٩
٢٩° ١٥' ٢٧,٩٥٦" N	٣١° ٥٥' ٣٨,٢٨٧" E	٣٥٧	٢٩° ٥٧' ٣٧,٢٥٠" N	٣١° ٥١' ١٧,٩٧٧" E	٣٢٠
٢٩° ١٥' ٢٧,١٠٠" N	٣١° ٥٥' ٣٩,١٧٣" E	٣٥٨	٢٩° ٥٧' ٣٧,٣٨٢" N	٣١° ٥١' ١٨,١٦٥" E	٣٢١
٢٩° ١٥' ٢٧,١٤٤" N	٣١° ٥٥' ٤٠,٠٥٩" E	٣٥٩	٢٩° ٥٧' ٣٧,٥١٤" N	٣١° ٥١' ١٨,٣٥٣" E	٣٢٢
٢٩° ١٥' ٢٧,١٨٨" N	٣١° ٥٥' ٤٠,٩٤٥" E	٣٦٠	٢٩° ٥٧' ٣٧,٦٤٦" N	٣١° ٥١' ١٨,٥٤١" E	٣٢٣
٢٩° ١٥' ٢٧,٢٣٢" N	٣١° ٥٥' ٤١,٨٣١" E	٣٦١	٢٩° ٥٧' ٣٧,٧٧٨" N	٣١° ٥١' ١٨,٧٢٩" E	٣٢٤
٢٩° ١٥' ٢٧,٢٧٦" N	٣١° ٥٥' ٤٢,٧١٧" E	٣٦٢	٢٩° ٥٧' ٣٧,٩١٠" N	٣١° ٥١' ١٨,٩١٧" E	٣٢٥
٢٩° ١٥' ٢٧,٣٢٠" N	٣١° ٥٥' ٤٣,٦٠٣" E	٣٦٣	٢٩° ٥٧' ٣٨,٠٤٢" N	٣١° ٥١' ١٩,١٠٥" E	٣٢٦
٢٩° ١٥' ٢٧,٣٦٤" N	٣١° ٥٥' ٤٤,٤٨٩" E	٣٦٤	٢٩° ٥٧' ٣٨,١٧٤" N	٣١° ٥١' ١٩,٢٩٣" E	٣٢٧
٢٩° ١٥' ٢٧,٤٠٨" N	٣١° ٥٥' ٤٥,٣٧٥" E	٣٦٥	٢٩° ٥٧' ٣٨,٣٠٦" N	٣١° ٥١' ١٩,٤٨١" E	٣٢٨
٢٩° ١٥' ٢٧,٤٥٢" N	٣١° ٥٥' ٤٦,٢٦١" E	٣٦٦	٢٩° ٥٧' ٣٨,٤٣٨" N	٣١° ٥١' ١٩,٦٦٩" E	٣٢٩
٢٩° ١٥' ٢٧,٤٩٦" N	٣١° ٥٥' ٤٧,١٤٧" E	٣٦٧	٢٩° ٥٧' ٣٨,٥٧٠" N	٣١° ٥١' ١٩,٨٥٧" E	٣٣٠
٢٩° ١٥' ٢٧,٥٤٠" N	٣١° ٥٥' ٤٨,٠٣٣" E	٣٦٨	٢٩° ٥٧' ٣٨,٧٠٢" N	٣١° ٥١' ٢٠,٠٤٥" E	٣٣١
٢٩° ١٥' ٢٧,٥٨٤" N	٣١° ٥٥' ٤٨,٩١٩" E	٣٦٩	٢٩° ٥٧' ٣٨,٨٣٤" N	٣١° ٥١' ٢٠,٢٣٣" E	٣٣٢
٢٩° ١٥' ٢٧,٦٢٨" N	٣١° ٥٥' ٤٩,٨٠٥" E	٣٧٠	٢٩° ٥٧' ٣٨,٩٦٦" N	٣١° ٥١' ٢٠,٤٢١" E	٣٣٣
٢٩° ١٥' ٢٧,٦٧٢" N	٣١° ٥٥' ٥٠,٦٩١" E	٣٧١	٢٩° ٥٧' ٣٩,٠٩٨" N	٣١° ٥١' ٢٠,٦٠٩" E	٣٣٤
٢٩° ١٥' ٢٧,٧١٦" N	٣١° ٥٥' ٥١,٥٧٧" E	٣٧٢	٢٩° ٥٧' ٣٩,٢٣٠" N	٣١° ٥١' ٢٠,٧٩٧" E	٣٣٥
٢٩° ١٥' ٢٧,٧٦٠" N	٣١° ٥٥' ٥٢,٤٦٣" E	٣٧٣	٢٩° ٥٧' ٣٩,٣٦٢" N	٣١° ٥١' ٢٠,٩٨٥" E	٣٣٦
٢٩° ١٥' ٢٧,٨٠٤" N	٣١° ٥٥' ٥٣,٣٤٩" E	٣٧٤	٢٩° ٥٧' ٣٩,٤٩٤" N	٣١° ٥١' ٢١,١٧٣" E	٣٣٧
٢٩° ١٥' ٢٧,٨٤٨" N	٣١° ٥٥' ٥٤,٢٣٥" E	٣٧٥	٢٩° ٥٧' ٣٩,٦٢٦" N	٣١° ٥١' ٢١,٣٦١" E	٣٣٨
٢٩° ١٥' ٢٧,٨٩٢" N	٣١° ٥٥' ٥٥,١٢١" E	٣٧٦	٢٩° ٥٧' ٣٩,٧٥٨" N	٣١° ٥١' ٢١,٥٤٩" E	٣٣٩
٢٩° ١٥' ٢٧,٩٣٦" N	٣١° ٥٥' ٥٦,٠٠٧" E	٣٧٧	٢٩° ٥٧' ٣٩,٨٩٠" N	٣١° ٥١' ٢١,٧٣٧" E	٣٤٠
٢٩° ١٥' ٢٧,٩٨٠" N	٣١° ٥٥' ٥٦,٨٩٣" E	٣٧٨	٢٩° ٥٧' ٣٩,٩٢٢" N	٣١° ٥١' ٢١,٩٢٥" E	٣٤١
٢٩° ١٥' ٢٨,٠٢٤" N	٣١° ٥٥' ٥٧,٧٧٩" E	٣٧٩	٢٩° ٥٧' ٤٠,٠٥٤" N	٣١° ٥١' ٢٢,١١٣" E	٣٤٢
٢٩° ١٥' ٢٨,٠٦٨" N	٣١° ٥٥' ٥٨,٦٦٥" E	٣٨٠	٢٩° ٥٧' ٤٠,١٨٦" N	٣١° ٥١' ٢٢,٣٠١" E	٣٤٣
٢٩° ١٥' ٢٨,١١٢" N	٣١° ٥٥' ٥٩,٥٥١" E	٣٨١	٢٩° ٥٧' ٤٠,٣١٨" N	٣١° ٥١' ٢٢,٤٨٩" E	٣٤٤
٢٩° ١٥' ٢٨,١٥٦" N	٣١° ٥٥' ٦٠,٤٣٧" E	٣٨٢	٢٩° ٥٧' ٤٠,٤٥٠" N	٣١° ٥١' ٢٢,٦٧٧" E	٣٤٥
٢٩° ١٥' ٢٨,٢٠٠" N	٣١° ٥٥' ٦١,٣٢٣" E	٣٨٣	٢٩° ٥٧' ٤٠,٥٨٢" N	٣١° ٥١' ٢٢,٨٦٥" E	٣٤٦
٢٩° ١٥' ٢٨,٢٤٤" N	٣١° ٥٥' ٦٢,٢٠٩" E	٣٨٤	٢٩° ٥٧' ٤٠,٧١٤" N	٣١° ٥١' ٢٣,٠٥٣" E	٣٤٧
٢٩° ١٥' ٢٨,٢٨٨" N	٣١° ٥٥' ٦٣,٠٩٥" E	٣٨٥	٢٩° ٥٧' ٤٠,٨٤٦" N	٣١° ٥١' ٢٣,٢٤١" E	٣٤٨
٢٩° ١٥' ٢٨,٣٣٢" N	٣١° ٥٥' ٦٣,٩٨١" E	٣٨٦	٢٩° ٥٧' ٤٠,٩٧٨" N	٣١° ٥١' ٢٣,٤٢٩" E	٣٤٩
٢٩° ١٥' ٢٨,٣٧٦" N	٣١° ٥٥' ٦٤,٨٦٧" E	٣٨٧	٢٩° ٥٧' ٤١,١١٠" N	٣١° ٥١' ٢٣,٦١٧" E	٣٥٠
٢٩° ١٥' ٢٨,٤٢٠" N	٣١° ٥٥' ٦٥,٧٥٣" E	٣٨٨	٢٩° ٥٧' ٤١,٢٤٢" N	٣١° ٥١' ٢٣,٨٠٥" E	٣٥١
٢٩° ١٥' ٢٨,٤٦٤" N	٣١° ٥٥' ٦٦,٦٣٩" E	٣٨٩	٢٩° ٥٧' ٤١,٣٧٤" N	٣١° ٥١' ٢٣,٩٩٣" E	٣٥٢
٢٩° ١٥' ٢٨,٥٠٨" N	٣١° ٥٥' ٦٧,٥٢٥" E	٣٩٠	٢٩° ٥٧' ٤١,٥٠٦" N	٣١° ٥١' ٢٤,١٨١" E	٣٥٣
٢٩° ١٥' ٢٨,٥٥٢" N	٣١° ٥٥' ٦٨,٤١١" E	٣٩١	٢٩° ٥٧' ٤١,٦٣٨" N	٣١° ٥١' ٢٤,٣٦٩" E	٣٥٤
٢٩° ١٥' ٢٨,٥٩٦" N	٣١° ٥٥' ٦٩,٢٩٧" E	٣٩٢	٢٩° ٥٧' ٤١,٧٧٠" N	٣١° ٥١' ٢٤,٥٥٧" E	٣٥٥
٢٩° ١٥' ٢٨,٦٤٠" N	٣١° ٥٥' ٧٠,١٨٣" E	٣٩٣	٢٩° ٥٧' ٤١,٩٠٢" N	٣١° ٥١' ٢٤,٧٤٥" E	٣٥٦
٢٩° ١٥' ٢٨,٦٨٤" N	٣١° ٥٥' ٧١,٠٦٩" E	٣٩٤	٢٩° ٥٧' ٤٢,٠٣٤" N	٣١° ٥١' ٢٤,٩٣٣" E	٣٥٧
٢٩° ١٥' ٢٨,٧٢٨" N	٣١° ٥٥' ٧١,٩٥٥" E	٣٩٥	٢٩° ٥٧' ٤٢,١٦٦" N	٣١° ٥١' ٢٥,١٢١" E	٣٥٨
٢٩° ١٥' ٢٨,٧٧٢" N	٣١° ٥٥' ٧٢,٨٤١" E	٣٩٦	٢٩° ٥٧' ٤٢,٢٩٨" N	٣١° ٥١' ٢٥,٣٠٩" E	٣٥٩
٢٩° ١٥' ٢٨,٨١٦" N	٣١° ٥٥' ٧٣,٧٢٧" E	٣٩٧	٢٩° ٥٧' ٤٢,٤٣٠" N	٣١° ٥١' ٢٥,٤٩٧" E	٣٦٠
٢٩° ١٥' ٢٨,٨٦٠" N	٣١° ٥٥' ٧٤,٦١٣" E	٣٩٨	٢٩° ٥٧' ٤٢,٥٦٢" N	٣١° ٥١' ٢٥,٦٨٥" E	٣٦١
٢٩° ١٥' ٢٨,٩٠٤" N	٣١° ٥٥' ٧٥,٥٠١" E	٣٩٩	٢٩° ٥٧' ٤٢,٦٩٤" N	٣١° ٥١' ٢٥,٨٧٣" E	٣٦٢
٢٩° ١٥' ٢٨,٩٤٨" N	٣١° ٥٥' ٧٦,٣٨٧" E	٤٠٠	٢٩° ٥٧' ٤٢,٨٢٦" N	٣١° ٥١' ٢٦,٠٦١" E	٣٦٣

(أ)

مخطط تحديث تحديد الحد الإداري للشرق لمحافظه القاهرة بنظام WGS 84					
Y	X	مسلسل	Y	X	مسلسل
٢٩° ١٧' ١٧.٥٦١" N	٣١° ٢٢' ١١.٧٤٩" E	١٥٦	٢٩° ١٢' ٥٧.١٠٠" N	٣١° ٢٧' ٠.٩١٢" E	١٥٦
٢٩° ١٧' ١٨.١٠١" N	٣١° ٢٢' ١٠.٧٨٨" E	١٥٧	٢٩° ١٢' ٥٧.٢٢٢" N	٣١° ٢٧' ٢٩.٥٤٦" E	١٥٧
٢٩° ١٧' ١٩.٢٥٦" N	٣١° ٢٢' ٢٨.٣٤٠" E	١٥٨	٢٩° ١٢' ٥٧.٣٤٦" N	٣١° ٢٧' ٢٨.٩١٣" E	١٥٨
٢٩° ١٧' ٢٠.٠٧٠" N	٣١° ٢٢' ٢٧.٦٢٢" E	١٥٩	٢٩° ١٢' ٥٧.٩٢٧" N	٣١° ٢٧' ٢٧.٩١١" E	١٥٩
٢٩° ١٧' ٢٠.٨٦٧" N	٣١° ٢٢' ٢٦.٠٢١" E	١٦٠	٢٩° ١٢' ٥٨.١٨٠" N	٣١° ٢٧' ٢٦.٥٦١" E	١٦٠
٢٩° ١٧' ٢١.٦١٧" N	٣١° ٢٢' ٢٥.١١٧" E	١٦١	٢٩° ١٢' ٥٨.٣٩٢" N	٣١° ٢٧' ٢٥.٧٥١" E	١٦١
٢٩° ١٧' ٢٢.٤١٤" N	٣١° ٢٢' ٢٤.٨٤٩" E	١٦٢	٢٩° ١٢' ٥٨.٥٩٥" N	٣١° ٢٧' ٢٤.٦٢٨" E	١٦٢
٢٩° ١٧' ٢٣.٢١٨" N	٣١° ٢٢' ٢٤.٦٨٧" E	١٦٣	٢٩° ١٢' ٥٨.٨٠٠" N	٣١° ٢٧' ٢٣.٤٧٧" E	١٦٣
٢٩° ١٧' ٢٣.٩٦٠" N	٣١° ٢٢' ٢٤.٤٦٨" E	١٦٤	٢٩° ١٢' ٥٩.٠٠٥" N	٣١° ٢٧' ٢٢.٣٧٧" E	١٦٤
٢٩° ١٧' ٢٤.٧٠٠" N	٣١° ٢٢' ٢٤.٢٥٠" E	١٦٥	٢٩° ١٢' ٥٩.٢١٢" N	٣١° ٢٧' ٢١.٢٧٧" E	١٦٥
٢٩° ١٧' ٢٥.٤٣٩" N	٣١° ٢٢' ٢٤.٠٣٢" E	١٦٦	٢٩° ١٢' ٥٩.٤٢١" N	٣١° ٢٧' ٢٠.١٧٧" E	١٦٦
٢٩° ١٧' ٢٦.١٧٦" N	٣١° ٢٢' ٢٣.٨١٤" E	١٦٧	٢٩° ١٢' ٥٩.٦٣٢" N	٣١° ٢٧' ١٩.٠٧٧" E	١٦٧
٢٩° ١٧' ٢٦.٩١٢" N	٣١° ٢٢' ٢٣.٥٩٧" E	١٦٨	٢٩° ١٢' ٥٩.٨٤٥" N	٣١° ٢٧' ١٨.٠٠٠" E	١٦٨
٢٩° ١٧' ٢٧.٦٤٧" N	٣١° ٢٢' ٢٣.٣٨٠" E	١٦٩	٢٩° ١٢' ٥٩.٠٦٠" N	٣١° ٢٧' ١٦.٩٢٨" E	١٦٩
٢٩° ١٧' ٢٨.٣٨٠" N	٣١° ٢٢' ٢٣.١٦٣" E	١٧٠	٢٩° ١٢' ٥٩.٢٧٥" N	٣١° ٢٧' ١٥.٨٥٠" E	١٧٠
٢٩° ١٧' ٢٩.١١٦" N	٣١° ٢٢' ٢٢.٩٤٦" E	١٧١	٢٩° ١٢' ٥٩.٤٩٠" N	٣١° ٢٧' ١٤.٧٧٢" E	١٧١
٢٩° ١٧' ٢٩.٨٥٢" N	٣١° ٢٢' ٢٢.٧٢٩" E	١٧٢	٢٩° ١٢' ٥٩.٧٠٥" N	٣١° ٢٧' ١٣.٦٩٥" E	١٧٢
٢٩° ١٧' ٣٠.٥٨٧" N	٣١° ٢٢' ٢٢.٥١٢" E	١٧٣	٢٩° ١٢' ٥٩.٩٢٠" N	٣١° ٢٧' ١٢.٦١٨" E	١٧٣
٢٩° ١٧' ٣١.٣٢٣" N	٣١° ٢٢' ٢٢.٢٩٥" E	١٧٤	٢٩° ١٢' ٥٩.١٣٥" N	٣١° ٢٧' ١١.٥٤٠" E	١٧٤
٢٩° ١٧' ٣٢.٠٥٩" N	٣١° ٢٢' ٢٢.٠٧٨" E	١٧٥	٢٩° ١٢' ٥٩.٣٥٠" N	٣١° ٢٧' ١٠.٤٦٢" E	١٧٥
٢٩° ١٧' ٣٢.٧٩٥" N	٣١° ٢٢' ٢١.٨٦١" E	١٧٦	٢٩° ١٢' ٥٩.٥٦٥" N	٣١° ٢٧' ٩.٣٨٥" E	١٧٦
٢٩° ١٧' ٣٣.٥٣١" N	٣١° ٢٢' ٢١.٦٤٤" E	١٧٧	٢٩° ١٢' ٥٩.٧٨٠" N	٣١° ٢٧' ٨.٣٠٨" E	١٧٧
٢٩° ١٧' ٣٤.٢٦٧" N	٣١° ٢٢' ٢١.٤٢٧" E	١٧٨	٢٩° ١٢' ٥٩.٩٩٥" N	٣١° ٢٧' ٧.٢٣٠" E	١٧٨
٢٩° ١٧' ٣٥.٠٠٣" N	٣١° ٢٢' ٢١.٢١٠" E	١٧٩	٢٩° ١٢' ٥٩.٢١٠" N	٣١° ٢٧' ٦.١٥٢" E	١٧٩
٢٩° ١٧' ٣٥.٧٣٩" N	٣١° ٢٢' ٢١.٠٠٠" E	١٨٠	٢٩° ١٢' ٥٩.٤٢٥" N	٣١° ٢٧' ٥.٠٧٥" E	١٨٠
٢٩° ١٧' ٣٦.٤٧٥" N	٣١° ٢٢' ٢٠.٧٨٣" E	١٨١	٢٩° ١٢' ٥٩.٦٤٠" N	٣١° ٢٧' ٤.٠٠٠" E	١٨١
٢٩° ١٧' ٣٧.٢١١" N	٣١° ٢٢' ٢٠.٥٦٦" E	١٨٢	٢٩° ١٢' ٥٩.٨٥٥" N	٣١° ٢٧' ٢.٩٢٢" E	١٨٢
٢٩° ١٧' ٣٧.٩٤٧" N	٣١° ٢٢' ٢٠.٣٤٩" E	١٨٣	٢٩° ١٢' ٥٩.٠٧٠" N	٣١° ٢٧' ١.٨٤٥" E	١٨٣
٢٩° ١٧' ٣٨.٦٨٣" N	٣١° ٢٢' ٢٠.١٣٢" E	١٨٤	٢٩° ١٢' ٥٩.٢٨٥" N	٣١° ٢٧' ٠.٧٦٨" E	١٨٤
٢٩° ١٧' ٣٩.٤١٩" N	٣١° ٢٢' ٢٠.٠٠٠" E	١٨٥	٢٩° ١٢' ٥٩.٥٠٠" N	٣١° ٢٧' ٠.٦٩٠" E	١٨٥
٢٩° ١٧' ٤٠.١٥٥" N	٣١° ٢٢' ١٩.٧٨٣" E	١٨٦	٢٩° ١٢' ٥٩.٧١٥" N	٣١° ٢٧' ٠.٦١٢" E	١٨٦
٢٩° ١٧' ٤٠.٨٩١" N	٣١° ٢٢' ١٩.٥٦٦" E	١٨٧	٢٩° ١٢' ٥٩.٩٣٠" N	٣١° ٢٧' ٠.٥٣٥" E	١٨٧
٢٩° ١٧' ٤١.٦٢٧" N	٣١° ٢٢' ١٩.٣٤٩" E	١٨٨	٢٩° ١٢' ٥٩.١٤٥" N	٣١° ٢٧' ٠.٤٥٧" E	١٨٨
٢٩° ١٧' ٤٢.٣٦٣" N	٣١° ٢٢' ١٩.١٣٢" E	١٨٩	٢٩° ١٢' ٥٩.٣٦٠" N	٣١° ٢٧' ٠.٣٨٠" E	١٨٩
٢٩° ١٧' ٤٣.١٠٠" N	٣١° ٢٢' ١٨.٩١٥" E	١٩٠	٢٩° ١٢' ٥٩.٥٧٥" N	٣١° ٢٧' ٠.٣٠٢" E	١٩٠
٢٩° ١٧' ٤٣.٨٣٦" N	٣١° ٢٢' ١٨.٦٩٨" E	١٩١	٢٩° ١٢' ٥٩.٧٩٠" N	٣١° ٢٧' ٠.٢٢٥" E	١٩١
٢٩° ١٧' ٤٤.٥٧٢" N	٣١° ٢٢' ١٨.٤٨١" E	١٩٢	٢٩° ١٢' ٥٩.٠٠٥" N	٣١° ٢٧' ٠.١٤٧" E	١٩٢
٢٩° ١٧' ٤٥.٣٠٨" N	٣١° ٢٢' ١٨.٢٦٤" E	١٩٣	٢٩° ١٢' ٥٩.٢٢٠" N	٣١° ٢٧' ٠.٠٧٠" E	١٩٣
٢٩° ١٧' ٤٦.٠٤٤" N	٣١° ٢٢' ١٨.٠٤٧" E	١٩٤	٢٩° ١٢' ٥٩.٤٣٥" N	٣١° ٢٧' ٠.٠٠٠" E	١٩٤
٢٩° ١٧' ٤٦.٧٨٠" N	٣١° ٢٢' ١٧.٨٣٠" E	١٩٥	٢٩° ١٢' ٥٩.٦٥٠" N	٣١° ٢٧' ٠.٠٠٠" E	١٩٥
٢٩° ١٧' ٤٧.٥١٦" N	٣١° ٢٢' ١٧.٦١٣" E	١٩٦	٢٩° ١٢' ٥٩.٨٦٥" N	٣١° ٢٧' ٠.٠٠٠" E	١٩٦
٢٩° ١٧' ٤٨.٢٥٢" N	٣١° ٢٢' ١٧.٣٩٦" E	١٩٧	٢٩° ١٢' ٥٩.٠٨٠" N	٣١° ٢٧' ٠.٠٠٠" E	١٩٧
٢٩° ١٧' ٤٨.٩٨٨" N	٣١° ٢٢' ١٧.١٧٩" E	١٩٨	٢٩° ١٢' ٥٩.٢٩٥" N	٣١° ٢٧' ٠.٠٠٠" E	١٩٨
٢٩° ١٧' ٤٩.٧٢٤" N	٣١° ٢٢' ١٦.٩٦٢" E	١٩٩	٢٩° ١٢' ٥٩.٥١٠" N	٣١° ٢٧' ٠.٠٠٠" E	١٩٩
٢٩° ١٧' ٥٠.٤٦٠" N	٣١° ٢٢' ١٦.٧٤٥" E	٢٠٠	٢٩° ١٢' ٥٩.٧٢٥" N	٣١° ٢٧' ٠.٠٠٠" E	٢٠٠

طبعت بالهيئة العامة لشئون المطابع الأميرية

رئيس مجلس الإدارة

محاسب/ أشرف إمام عبد السلام

رقم الإيداع بدار الكتب ٦٥ لسنة ٢٠٢٢

٩٠٩ - ٢٠٢٢/٧/٢٠ - ٢٠٢٢/٢٥٠٤٣

