جمهورية مصر العربية

رئاسة الجمهورية

الجريدة الرسمية

الثمن ١٥ جنيهاً

العدد	الصادر فى غرة صفر سنة ١٤٤٧	السنة
٣٠	الموافق (٢٦ يوليـــة سنة ٢٠٢٥ م)	الثامنة والستون

محتويـات العـــدد :

رقم الصفحة

قرارات رئيس مجلس الوزراء

قرار رقم ٢٠٧٩ لسنة ٢٠٢٥ ..... ٣

قرار رقم ١٧٥٥ لسنة ٢٠٢٥ ..... ٩٨

قرار رقم ١٧٥٦ لسنة ٢٠٢٥ ..... ١٠٠

قرار رقم ١٧٥٧ لسنة ٢٠٢٥ ..... ١٠٣

قرار رقم ١٧٥٨ لسنة ٢٠٢٥ ..... ١٠٥

قرار رقم ١٧٥٩ لسنة ٢٠٢٥ ..... ١٠٧

قرار رقم ١٧٦٠ لسنة ٢٠٢٥ ..... ١٠٩

قرار رقم ١٧٦١ لسنة ٢٠٢٥ ..... ١١١

قرار رقم ١٧٦٢ لسنة ٢٠٢٥ ..... ١١٤

قرار رقم ٢٣١٥ لسنة ٢٠٢٥ ..... ١١٦

قـرار رئيس مجلس الوزراء
رقم ٢٠٧٩ لسنة ٢٠٢٥

رئيس مجلس الوزراء

بعد الاطلاع على الدستور ؛

وعلـى قانـون نظـام الإدارة المحلية الصـادر بالقانـون رقم ٤٣ لسـنة ١٩٧٩ ولائحته التنفيذية ؛

وعلى القانون رقم ١٠ لسـنة ١٩٩٠ بشـأن نزع ملكية العقارات للمنفعة العامة ولائحته التنفيذية ؛

وعلى قرار رئيس الجمهورية رقم ٣٠٤ لسنة ٢٠٢٤ بتفويض رئيس مجلس الوزراء فى بعض الاختصاصات ؛

وعلى قرار رئيس مجلس الوزراء رقم ١٣١٩ لسنة ٢٠٢٢ باعتبار مشروع إنشاء محـور أبـو تيج الحر على النيل فى نطاق محافظة أسـيوط من أعمال المنفعة العامة المعدل بالقرارين رقمى ١٥ لسنة ٢٠٢٣ و٢٤٢٤ لسنة ٢٠٢٤ ؛

وبناءً علـى ما عرضه نائب رئيس مجلس الوزراء للتنمية الصناعية ووزير وزارتى الصناعة والنقل ؛

قـــرر :

(المـادة الأولى)

يُعتبر من أعمال المنفعة العامة مشـروع إنشـاء محور أبو تيج الحر على النيل بنطاق محافظة أسيوط .

(المـادة الثـانية)

يُسـتولى بطريق التنفيذ المباشـر على الأراضى اللازمة لتنفيذ المشـروع المشار إليه فى المادة السابقة ، والمبين موقعها ومساحتها وحدودها وأسماء ملاكها الظاهرين بالمذكرة الإيضاحية والخرائط المساحية والكشوف المرفقة .

(المـادة الثـالثة)

يُنشر هذا القرار فى الجريدة الرسمية .

صدر برئاسة مجلس الوزراء فى ١٩ ذى الحجة سنة ١٤٤٦ هـ

(الموافق ١٥ يونيـــة سنة ٢٠٢٥ م) .

رئيس مجلس الوزراء

دكتور/ مصطفى كمال مدبولى

وزارة النقل

مذكرة إيضاحية

لقرار رئيس مجلس الوزراء

بشأن تجديد قرار رئيس مجلس الوزراء رقم ١٣١٩ لسنة ٢٠٢٢

سـبق إصدار قرار رئيـس مجلس الوزراء رقم ١٣١٩ لسـنة ٢٠٢٢ بإضفاء صفة النفع العام على مشروع إنشاء محور أبو تيج الحر على النيل بنطاق محافظة أسيوط، وتـم النشـر فى الجريدة الرسـمية رقم (٢٢) الصادرة بتاريـخ ٢٠٢٢/٦/٢ ، وقد تم تعديله بالقرارين رقم ١٥ لسنة ٢٠٢٣ ورقم ٤٢٤٢ لسنة ٢٠٢٤

أفادت مديرية المسـاحة بأسـيوط بضرورة تجديد القرار المشـار إليه بعاليه نظرًا لقـرب انتهائه فـى ٢٠٢٥/٦/٢ وذلك لإمـكان إنهاء إجراءات المشـروع (الحصر والعرض والنشر والتعاقد مع اصحاب الشأن والمراجعة وإيداع النماذج بالشهر العقارى) طبقًا للقانون رقم ١٠ لسـنة ١٩٩٠ وتعديلاته ومما يستلزم استصدار قرار منفعة عامة جديد حتى يتسنى استكمال إجراءات نزع الملكية .

تنـص المـادة رقـم ١٢ مـن القانون رقـم ١٨٧ لسـنة ٢٠٢٠ الصـادر بتعديل بعض احكام القانون رقم ١٠ لسـنة ١٩٩٠ بشأن نزع ملكية العقارات للمنفعة العامة علـى أنه « إذا لـم تودع النماذج او القرار الوزارى طبقًـا للإجراءات المنصوص عليها فى هذا القانون خلال ثلاث سـنوات من تاريخ نشـر قرار المنفعـة العامة فى الجريدة الرسـمية ، عُـد القرار كأن لم يكن بالنسـبة للعقارات التى لم تـودع النماذج أو القرار الخاص بها ».

وجديـر بالذكـر أن الهيئة العامة للطـرق والكبارى قد قامت بسـداد كامل مبلغ التعويضات بقيمة ٣٠٠ مليون جنيه إلى الهيئة المصرية العامة للمساحة .

مرفق طيه ما يلى :

١ - عدد (٣٦) كشـف معتمد من مديرية المسـاحة بأسـيوط وممهورين بخاتم شـعار الجمهورية بأسـماء الملاك الظاهرين للأراضى المطلوب نـزع ملكيتها لصالح المشروع (مرفق رقم ١) .

٢- عدد (١٤) خريطة مساحية بالتخطيط الإجمالى للمشروع (مرفق رقم ٢) .

وفى ضوء ما تقدم ، نتشـرف بأن نرفق مشـروع قـرار لتجديد قرار رئيس مجلس الوزراء رقم ١٣١٩ لسـنة ٢٠٢٢ بإضفاء صفة النفع العام على مشـروع إنشاء محور أبو تيج الحر على النيل بنطاق محافظة أسيوط والاستيلاء بطريق التنفيذ المباشر على الأراضى اللازمة لتنفيذ المشروع وذلك على النحو الموضح بعاليه .

وتفضلوا بقبول فائق الاحترام

نائب رئيس مجلس الوزراء للتنمية الصناعية

وزير الصناعة والنقل

فريق/ كامل عبد الهادى الوزير

الإدارة العامة للمساحة بأسيوط
مكتب المشروعات

كشف بأسماء أسماء الملاك الظاهرين ٤٧٤ طرف محور أبو تايم

٢٠٧٩٠

م	اسم الحوض	الناحية	اسماء الملاك الظاهرين	المسطح س	المسطح ط	المسطح ف	العنوان
١			[illegible]				[illegible]
٢			[illegible]				//
٣	[illegible]		[illegible]				//
٤			[illegible]				//
٥			[illegible]				//
٦			[illegible]				//
٧			[illegible]				//
٨			[illegible]				//
			[illegible]	١١	٢١	٧	
			[illegible]				
			[illegible]	٣	٤	—	
			[illegible]				
			[illegible]	١٤	—	—	
			[illegible]	٢١	٤	٣	
			[illegible]	٢٠	١٣	٣	
			[illegible]	١١	٢٩	٧	

فنى مشروعات

رئيس مكتب المشروعات

مدير المشروعات

يعتمد/

مدير عام المساحة بأسيوط

الإدارة العامة للمساحة بأسيوط
مكتب المشروعات

كشف بأسماء أسماء الملاك الظاهرين لـ ٤ ملاك لعزبة محمود أبو تاج

م	اسم الحوض	الناحية	أسماء الملاك الظاهرين	المسطح			العنوان
				من	ط	ف	
١			مانصر عثمان عثمان				البلاين
٢			عثمان محمد كحيانه				"
٣			محمد على محمد عمر				"
٤			نبالف احمد سيدو ابو كه				"
٥			عبدالله محمد عثمان				"
٦			نصر حماد الحوتى				"
٧			الدسوقى محمد حسين				"
٨			جمال عثمان ابو عطا الله				"
٩			سيد احمد عطا الله				"
١٠			جابر على عطا الله				"
١١			محمد على عثمان				"
١٢			الدسوقى محمد حسين				"
١٣			على سيد على سلام				"
١٤			سلام سيد على				"
١٥			محمد سيد على سلام				"
١٦			راشد سيد على				"
١٧			ورثة حسين سيد موسى				"
١٨			ورثة على سيد محمد موسى				"
١٩			علاء على بسيونى				"
٢٠			علاء على بسيونى ابو كه				"
٢١			ناظم حامد ناظم				"
٢٢			ابراهيم حامد ناظم				"
٢٣			شاهين احمد سعد ابو كه				"
٢٤			طه حسن سيد ابو كه				"
٢٥			شاكر عبد الخليل				"
٢٦			مرشاق احمد احمد ابو جمال				"
٢٧			احمد احمد عبد الحميد حسين				"
٢٨			حسن شاكر حسين				"
٢٩			نصر احمد عبد الحميد حسين				"

فنى مشروعات
رئيس مكتب المشروعات
مدير المشروعات
يعتمد/
مدير عام المساحة بأسيوط

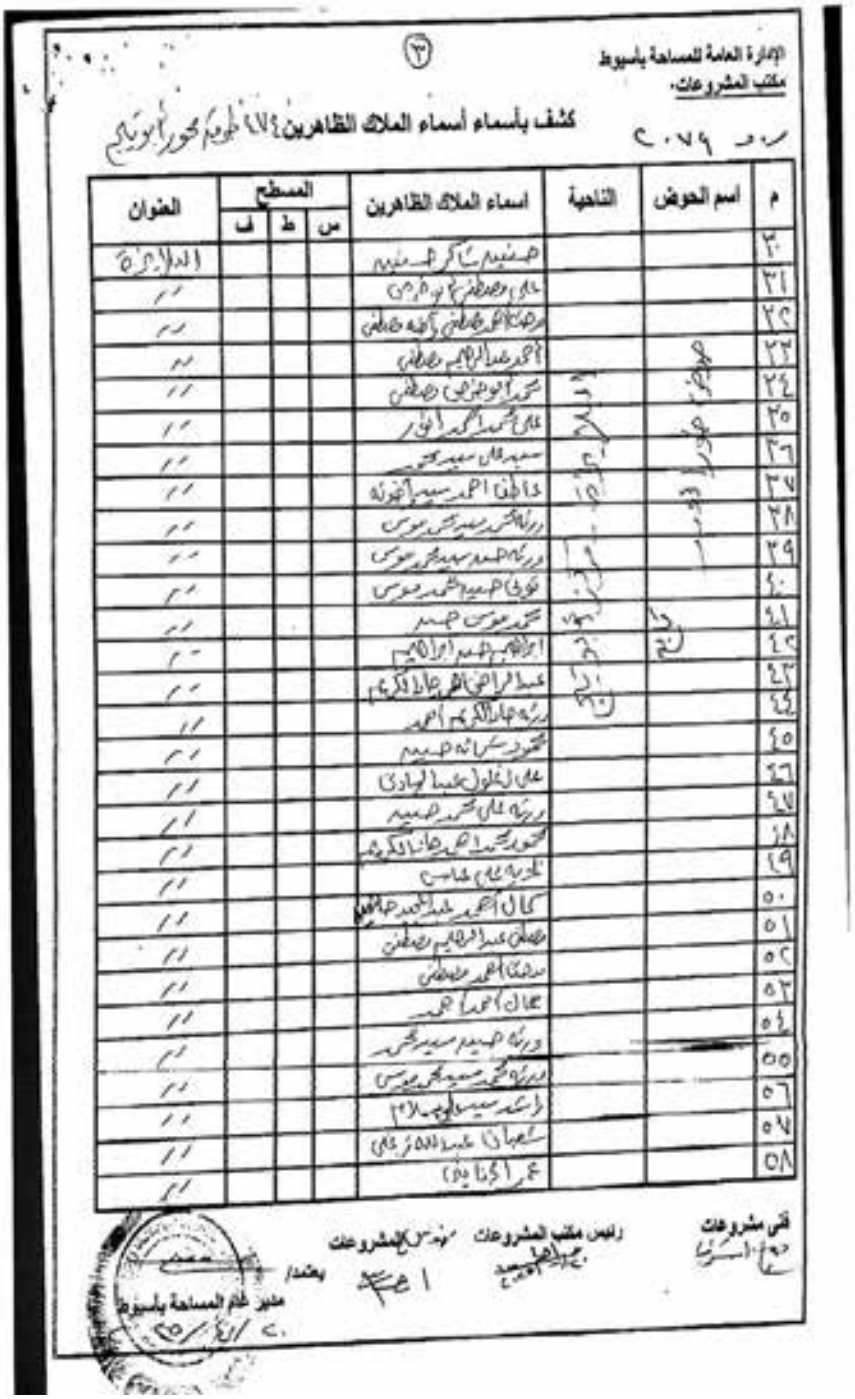

(٣)

الإدارة العامة للمساحة بأسيوط
مكتب المشروعات.

كشف بأسماء أسماء الملاك الظاهرين ٤٧٤ طوقة محور أبوتيج

٢٠٧٩

م	اسم الحوض	الناحية	اسماء الملاك الظاهرين	المسطح س	المسطح ط	المسطح ف	العنوان
٣٠			حسنين شاكر حسنين				الدلايزة
٣١			علي مصطفى أبو خرص				//
٣٢			مدحت أحمد مصطفى وآخرة مصطفى				//
٣٣			أحمد عبد الرحيم مصطفى				//
٣٤			محمد أبو خرص مصطفى				//
٣٥			علي محمد أحمد أنور				//
٣٦			سيد علي سيد محمد				//
٣٧			عاطف أحمد سيد أخوته				//
٣٨			ورثة محمد سيد محمد موسى				//
٣٩			ورثة حسن سيد محمد موسى				//
٤٠			توفيق حسين محمد موسى				//
٤١			محمد موسى حسن				//
٤٢			إبراهيم حسن إبراهيم				//
٤٣			عبد الراضي أحمد جاد الكريم				//
٤٤			ورثة جاد الكريم أحمد				//
٤٥			محمود شحاته حسين				//
٤٦			علي أغلول عبد الهادي				//
٤٧			ورثة علي محمد حسين				//
٤٨			محمود محمد أحمد جاد الكريم				//
٤٩			نادية علي عباس				//
٥٠			كمال أحمد عبد المجيد حافظ				//
٥١			مصطفى عبد الرحيم مصطفى				//
٥٢			مدحت أحمد مصطفى				//
٥٣			جمال أحمد أحمد				//
٥٤			ورثة حسين سيد محمد				//
٥٥			ورثة محمد سيد محمد موسى				//
٥٦			راشد سيد علي سلام				//
٥٧			شعبان عبد الله زغلي				//
٥٨			عمر الجنايني				//

فني مشروعات

رئيس مكتب المشروعات

مهندس المشروعات

يعتمد

مدير عام المساحة بأسيوط

الإدارة العامة للمساحة بأسيوط
مكتب المشروعات

(٤)

كشف بأسماء أسماء الملاك الظاهرين بالأطراف محور أبو ريح

م	اسم الحوض	الناحية	أسماء الملاك الظاهرين	المسطح			العنوان
				س	ط	ف	
٥٩			الحسين سيد شريف				البلاد
٦٠			حمدي محمد أحمد				//
٦١			محمد محمد أحمد				//
٦٢			عادل محمد أحمد				//
٦٣			مصطفى الدين فرغلي				//
٦٤			عماد الدين فرغلي				//
٦٥			رضا محمد علي				//
٦٦			محمود محمد علي سالم				//
٦٧			عمار زاد علي أحمد				//
٦٨			ناوش علي محمد				//
٦٩			عبد الله محمد محمد عبيد				//
٧٠			محمود محمد محمد عبيد				//
٧١			محمد محمد محمد عبيد				//
٧٢			فرغلي عبد الكريم أحمد				//
٧٣			أحمد علي عبد الكريم				//
٧٤			كمال أحمد محمد				//
٧٥			محمد سيد علي				//
٧٦			عبد الله كمال عرفات				//
٧٧			أحمد محمد أحمد				//
٧٨			كامل محمد أحمد				//
٧٩			وائل محمد أحمد				//
٨٠			علي محمد علي أحمد				//
٨١			كامل محمد أحمد أحمد				//
٨٢			الرسول محمد محمد				//
٨٣			نصر عبد الحوض				//
٨٤			عبد الله محمد عثمان				//
			الطالب مدعي الحوض هو				//
			نقطة البداية الحوض	٨	٦	–	
			مسار اتجاه الطريق				

رئيس مكتب المشروعات
مهندس/ محمد إبراهيم

مهندس/ المشروعات
يعتمد/

مدير عام المساحة بأسيوط
٢٠/٥/٢٠٢٥

الإدارة العامة للمساحة بأسيوط
مكتب المشروعات

(٥)

كشف بأسماء أسماء الملاك الظاهرين لإلاء مقدم محور أبو تيج

٢٠٧٩

م	اسم الحوض	الناحية	اسماء الملاك الظاهرين	المسطح من	المسطح ط	المسطح ف	العنوان
١			عبد العليم أحمد محمود				أسلاي
٢			كمال علي سعيد سالم				//
٣			علاء محمد عبد اللاه				//
٤			عاطف عثمان عثمان				//
٥			عبد اللاه علي عبد الشافي				//
٦			علي سعيد محمد				//
٧			حسن علاء عبد الله أحمد				//
٨			ناصر محمود علاء				//
٩			عثمان محمد عثمان				//
١٠			أحمد عبد الله أحمد أبو شوكة				//
١١			عماده محمد شاكر				//
١٢			محمد شعبان أحمد				//
١٣			أحمد علي سعيد محمد				//
١٤			جابر محمد عبد الحميد				//
١٥			جابر محمد أحمد				//
١٦			عصام الدين محمد محمد علي				//
١٧			أحمد عبد الله رشوان				//
١٨			عبد الناصر علي رشوان				//
١٩			إسراء أبو العلا رشوان				//
٢٠			أحمد عبد الحميد أبو العلا				//
٢١			عبد الحميد عبده				//
٢٢			أبو العلا [illegible]				//
٢٣			سعيد محمد عبد الله [illegible]				//
٢٤			منصور محمد شاكر علي موسى				//
٢٥			أبو العلا [illegible] أبو العلا				//
٢٦			محمود محمد عبد النبي				//
٢٧			أحمد محمد علي				//
٢٨			محمد سعيد محمد إبراهيم				//
٢٩			عبده [illegible] أبو بكر				//

فني مشروعات

رئيس مكتب المشروعات

مهندس المشروعات

يعتمد

مدير عام المساحة بأسيوط

٢٠ / ٤ / ٢٠٢٥

الإدارة العامة للمساحة بأسيوط
مكتب المشروعات

(٦)

كشف بأسماء أسماء الملاك الظاهرين لـ ٤٧ طعم محور أبو كلح

٢٠٧٩

م	اسم الحوض	الناحية	اسماء الملاك الظاهرين	المسطح من	ط	ف	العنوان
٣٠			أحمد محمد حامد				البلاد
٣١			رمضان حموده محمد				//
٣٢			أحمد عبد الله أحمد مسوشه				//
٣٣			منصور محمد شاكر				//
٣٤			محمد بدوي محمد				//
٣٥			محمود محمد عبد الغني				//
٣٦			محمد سيد محمود إبراهيم				//
٣٧			مختار سيد علي عبد العليم				//
٣٨			الحسين أبو الحسين				//
٣٩			أحمد محمد حامد وزيد أحمد				//
٤٠			كامل محمد أحمد محمد				//
٤١			علي أحمد محمد محمود				//
٤٢			علي محمد محمود علي				//
٤٣			حماده سعيد محمد بكر				//
٤٤			علي زغلول محمد عبد الجواد				//
٤٥			فاخر محمد بكر				//
٤٦			محمد محمود عبد العزيز				//
٤٧			وردة عبد الخالق منصور				//
٤٨			محمود خليل أحمد علي				//
٤٩			فاطمة أحمد صالح				//
٥٠			بدوي محمد حمود				//
٥١			محمد عبد الرازق محمد أحمد				//
٥٢			دسوقي علي محمد				//
٥٣			محمد بدوي حمودة (حميدي)				//
٥٤			محمود أحمد حميده				//
٥٥			محمد أحمد سكاوي				//
٥٦			أحمد عبد الخالق سليم				//
٩٧			علي حامد حميم				//
٥٨			شعبان عبد الله مرسي				//

فني مشروعات

رئيس مكتب المشروعات

مفوش المشروعات

يعتمد/
مدير عام المساحة بأسيوط
٢٠/٤/٢٠٢٥

الإدارة العامة للمساحة بأسيوط
مكتب المشروعات .

(٧)

كشف بأسماء أسماء الملاك الظاهرين ٤٧١ [illegible]

٢٠٧٩

م	اسم الحوض	الناحية	أسماء الملاك الظاهرين	المسطح			العنوان
				س	ط	ف	
٥٩			[illegible]				[illegible]
	[illegible]	[illegible]					
			إجمالي مسطح الكشف [illegible]	—	١١	٩	
			[illegible]				

فني مشروعات رئيس مكتب المشروعات مدير المشروعات

يعتمد
مدير عام المساحة بأسيوط

الإدارة العامة للمساحة بأسيوط
مكتب المشروعات

(٨)

٢٠٧٩ كشف بأسماء الملاك الظاهرين / مشروع الأ طرق محور الويتي

م	أسم الحوض	الناحية	القلعة	أسماء الملاك الظاهرين	المسطح			العنوان
					س	ط	ف	
١				فوزي عبد الحميد محمد				الافادوه
٢				علي محمد علام				"
٣				علي سعيد علي محمد				"
٤				عبد السميع محمد عبد الحميد				"
٥				خالد محمد سعيد علي				"
٦				احمد عزام مصطفى				"
٧				علي عكاشه محمد علي سعيد				"
٨				علي عبد الجواد ناصر				"
٩				ابراهيم محمد ابراهيم				"
١٠				خالد زكريا محمد مرسي				"
١١				عبد العال محمد عبد العال				"
١٢				احمد عبد الغفار احمد				"
١٣				مصطفى سعيد عبد الجواد				"
١٤				دحروج احمد طه				"
١٥				محمد علي محمد علي				"
١٦				شاكر علي طه				"
١٧				حسن ابو زيد محمد ابو زيد				"
١٨				دغيدي محمد ابو زيد				"
١٩				بكري ادريس الجزار				"
٢٠				خالد زكريا محمد مرسي				"
٢١				محمد عبد العال احمد				"
٢٢				محمد احمد عبد الله				"
٢٣				حسين احمد عبد الله				"
٢٤				عبد الرحيم عبد العال عبد الله				"
٢٥				كمال زيان طه حسن				"
٢٦				احمد عبد الله				"
٢٧				حسن حسين احمد				"
٢٨				عبد الكريم احمد محمد				"
٢٩				احمد طه حسان طه				"
				الجملة	١	-	٤	"
				قيراط ربع قيراط ٣ والجملة				"

فني مشروعات — كبير فنيين بالمشروعات — رئيس مكتب المشروعات — يعتمد / مهندس / مدير عام المساحة بأسيوط

٩

الإدارة العامة للمساحة بأسيوط
مكتب المشروعات

٢٠٧٩ كشف بأسماء الملاك الظاهرين / مشروع ٤٧٤ طرق محور أبوتيج

م	أسم الحوض	الناحية	القطعة	أسماء الملاك الظاهرين	المسطح س	المسطح ط	المسطح ف	العنوان
١				محمد شاكر				الإقادمة
٢				عبد العظيم علي سويلم				//
٣				[illegible]				//
٤				[illegible] زكريا محمود [illegible]				//
٥				محمد [illegible]				//
٦				مصطفى محفوظ [illegible] محمد				//
٧				[illegible]				//
٨				محمود سعيد محمود				//
٩				فتحي محمد [illegible]				//
١٠				فتحي محفوظ علي				//
١١				عبد العظيم فتحي محمد [illegible]				//
١٢				محمد محمد [illegible]				//
١٣				مصطفى محفوظ محمد [illegible]				//
١٤				فتحي محفوظ علي				//
١٥				[illegible] محفوظ				//
١٦				عصمت محمود [illegible] محمد				//
١٧				عماد محمد عماد				//
١٨				محمود لطفي محمود				//
١٩				محفوظ محروس محمود				//
٢٠				محروس محفوظ محمود				//
٢١				[illegible] مصطفى محمد [illegible]				//
٢٢				خليل محمد [illegible]				//
٢٣				إسماعيل محمد [illegible]				//
٢٤				محفوظ محمد أحمد خليل				//
٢٥				سعيد محمود محمد [illegible]				//
٢٦				الإجمالي	٥	٥	٤	
					٢٣	٢٢	-	[illegible]
					١٩	٩	-	[illegible]
	[illegible]				٢٣	١٣	٥	

فنى مشروعات — كبير فنيين بالمشروعات — رئيس مكتب المشروعات

يعتمد /

مهندس/
مدير عام المساحة بأسيوط

الإدارة العامة للمساحة بأسيوط
مكتب المشروعات

(١٠)

كشف بأسماء أسماء الملاك الظاهرين لمحور ابوتيج بعد التعديل

٢٠٧٩

م	اسم الحوض	الناحية	اسماء الملاك الظاهرين	المسطح			العنوان
				س	ط	ف	
١	[illegible]	الزيرة	ورثة محمد حسن				
			المسطح	٢	–	–	
			فقط [illegible]				

فنى مشروعات

رئيس مكتب المشروعات

مدير المشروعات

يعتمد/ ٢٠ / ٤ / ٢٠٢٥

مدير عام المساحة بأسيوط

الإدارة العامة للمساحة بأسيوط
مكتب المشروعات

(١٦)

٢٠٧٩ كشف بأسماء الملاك الظاهرين / مشروع محور ابوتيج بعد التعديل

م	أسم الحوض	الناحية	القطعة	أسماء الملاك الظاهرين	المسطح س	المسطح ط	المسطح ف	العنوان
١				جميل على سيد				الزايرة
٢				ورثة محمد حسن				//
٣				رشدى خليفة محمود				//
٤				محمد سعد محمد سالم				//
٥				ابو الفتوح خليفة محمود				//
				ابراهيم فتحى خليفة				//
٦				ابراهيم ذكرى ابراهيم				//
٧				عبد الرحيم زكى اسماعيل				//
٨				يحيى ذكرى ابراهيم				//
٩				سعيد محمد ابراهيم				//
١٠				عبد ذكرى ابراهيم				//
١١				محمد يوسف ابراهيم				//
١٢				ابراهيم ذكرى ابراهيم				//
١٣				السيد احمد				//
١٤				عماد هاشم				//
١٥				ابراهيم محمود				//
١٦				صابر عبد الحفيظ محمود				//
١٧				ابنة عبد الحفيظ محمود				//
١٨				عبد الحكيم محمود				//
١٩				محمد حنفى محمود ابراهيم				//
٢٠				ابراهيم ذكرى ابراهيم				//
٢١				احمد ذكرى ابراهيم				//
٢٢				عبد ذكرى ابراهيم				//
٢٣				محمد يوسف ابراهيم				//
٢٤				علاء محمود حسين				//
٢٥				جميل على سعيد				//
٢٦				محمد احمد محمود				//
٢٧				محمود عبد الحفيظ محمود				//
٢٨				حسين ابراهيم احمد مجدى				//
				ومنتصر ابراهيم حسن				//

فنى مشروعات كبير فنيين بالمشروعات رئيس مكتب المشروعات

يعتمد /

مهندس/ ٢٠٢٥/٤/٢٠
مدير عام المساحة بأسيوط

الإدارة العامة للمساحة بأسيوط
مكتب المشروعات

(١٢)

٢٠٧٩ كشف بأسماء الملاك الظاهرين / مشروع محور ابو نيح بعد التعديل

م	أسم الحوض	الناحية	القطعة	أسماء الملاك الظاهرين	المسطح س	المسطح ط	المسطح ف	العنوان
٢٩				[illegible]				[illegible]
٣٠				[illegible]				//
٣١	[illegible]			[illegible]				//
٣٢	[illegible]	[illegible]		[illegible]				//
٣٣	[illegible]	[illegible]		[illegible]				//
٣٤	[illegible]	[illegible]		[illegible]				//
٣٥	[illegible]	[illegible]		[illegible]				//
٣٦	[illegible]			[illegible]				//
٣٧	[illegible]			[illegible]				//
٣٨	[illegible]			[illegible]				//
٣٩	[illegible]			[illegible]				//
٤٠	[illegible]			[illegible]				//
٤١	[illegible]			[illegible]				//
٤٢	[illegible]			[illegible]				//
٤٣	[illegible]			[illegible]				//
٤٤	[illegible]			[illegible]				//
٤٥				[illegible]				//
٤٦				[illegible]				//
٤٧				[illegible]				//
٤٨				[illegible]				//
٤٩				[illegible]				//
٥٠				[illegible]				//
٥١				[illegible]				//
٥٢				[illegible]				//
٥٣				[illegible]				//
٥٤				[illegible]				//
٥٥				[illegible]				//
٥٦				[illegible]				//
٥٧				[illegible]				//
٥٨				[illegible]				//
٥٩				[illegible]				//

فنى مشروعات — كبير فنيين بالمشروعات — رئيس مكتب المشروعات

يعتمد /

مهندس

مدير عام المساحة بأسيوط

الإدارة العامة للمساحة بأسيوط
مكتب المشروعات

(١٣)

٢٠٧٩ كشف بأسماء الملاك الظاهرين / مشروع محور ابو تيج بعد التعديل

م	أسم الحوض	الناحية	القطعة	أسماء الملاك الظاهرين	المسطح س	المسطح ط	المسطح ف	العنوان
٦٠				محفوظ على عبد القادر				
٦١				محمد عبد الوالى محمد سيد				
٦٢				زناتى سيد زناتى				
٦٣				ورثة فاروق حسن نجيب				
٦٤				زناتى سيد زناتى				
٦٥				عبد الرشيد خالد حسن				
٦٦				مبروك على حسن				
٦٧				شكرى حنين جاد				
٦٨				محمد يوسف ابراهيم				
٦٩				منتصر ابراهيم حسن				
٧٠				احمد عبد الرحمن				
٧١				خالد احمد محمد محمود				
٧٢				محمد سيد عبد القادر				
٧٣				عبد الهادى محمود محمد				
٧٤				مصطفى على سليمان				
				الاجمالى	٩	٣	١٥	

فقط خمسة عشر فدانا [illegible]

فنى مشروعات — كبير فنيين بالمشروعات — رئيس مكتب المشروعات

يعتمد /

مهندس/
مدير عام المساحة بأسيوط

(١٤)

الإدارة العامة للمساحة بأسيوط
مكتب المشروعات

٢٠٧٩ كشف بأسماء الملاك الظاهرين / مشروع ٤٧٤ محور أبو تيج

م	أسم الحوض	الناحية	القلمة	أسماء الملاك الظاهرين	المسطح س	المسطح ط	المسطح ف	العنوان
١				أبو طالب علي أحمد				بني سميع
٢				صلاح بخيت محمد				//
٣				صلاح بخيت محمد				//
٤				عبد الغفار محمد أحمد				//
٥				صلاح بخيت محمد				//
٦				أبو طالب علي أحمد				//
٧				صلاح بخيت محمد				//
٨				أسماعيل عبد الله أسماعيل				//
٩				محمد عبد الله أسماعيل				//
١٠				عيسى شاي روبان				//
١١				قلقة				//
١٢				عبد الهادي محمود محمد				//
١٣				أبو طالب علي أحمد				//
١٤				حسانين علي أحمد				//
١٥				محسن عبد الرحيم علي أحمد				//
١٦				أشرف ثابت				//
١٧				كامل سعد عبد المسيح				//
١٨				عمران محمد عمران				//
١٩				ورثة مصطفى عبد القادر محمد				//
٢٠				محمد عبد الله رضوان				//
٢١				نشأت جوارجي خطا				//
٢٢				باسم جوارجي خطا				//
٢٣				بشرى ثابت فتى				//
٢٤				وهبي ثابت فتى				//
٢٥				عيسى شاي يونان ملوس				//
٢٦				محمد عبد الله رضوان				//
٢٧				محمد عبد الله رضوان				//
٢٨				مصطفى عبد القادر محمد				//
٢٩				علي بخيت علي				//
٣٠				فراج محمود				//
٣١				فكري عبد الوهاب عمران				//

فني مشروعات كبير فنيين بالمشروعات رئيس مكتب المشروعات

يعتمد /

مهندس/

مدير عام المساحة بأسيوط

الإدارة العامة للمساحة بأسيوط
مكتب المشروعات

(١٥)

٢٠٧٩ كشف بأسماء الملاك الظاهرين / مشروع ٤٧٤ طريق محور أبو تيج

م	أسم الحوض	الناحية	القطعة	أسماء الملاك الظاهرين	المسطح س	المسطح ط	المسطح ف	العنوان
٣٢				[illegible]				[illegible]
٣٣				كمال [illegible]				[illegible]
٣٤				أحمد [illegible]				[illegible]
٣٥				[illegible]				[illegible]
٣٦				[illegible]				[illegible]
٣٧				[illegible]				[illegible]
٣٨				[illegible]				[illegible]
٣٩				[illegible]				[illegible]
٤٠				[illegible]				[illegible]
٤١				[illegible]				[illegible]
٤٢				[illegible]				[illegible]
٤٣				[illegible]				[illegible]
٤٤				[illegible]				[illegible]
٤٥				[illegible]				[illegible]
٤٦				[illegible]				[illegible]
٤٧				[illegible]				[illegible]
٤٨				[illegible]				[illegible]
٤٩				[illegible]				[illegible]
٥٠				[illegible]				[illegible]
٥١				[illegible]				[illegible]
٥٢				[illegible]				[illegible]
٥٣				[illegible]				[illegible]
٥٤				[illegible]				[illegible]
				[illegible]	١	٣	٧	
				[illegible]	١٥	٩	—	
				[illegible]	١٦	١٢	٧	الإجمالي

فنى مشروعات — كبير فنيين بالمشروعات — رئيس مكتب المشروعات

يعتمد /

مهندس

مدير عام المساحة بأسيوط

الإدارة العامة للمساحة بأسيوط
مكتب المشروعات

(١٦)

كشف بأسماء أسماء الملاك الظاهرين ٤٧٤ طريق محور أبو تيج

٢٠٧٩

م	اسم الحوض	الناحية	اسماء الملاك الظاهرين	المسطح س	المسطح ط	المسطح ف	العنوان
١			محمود مختار [illegible]				[illegible]
٢			خالد عبد العال عمر				
٣	[illegible]		عبد الغفار عمر محمد				
٤			صابر أحمد حسين				
٥		[illegible]	حسن محمود محمد عبد العال				
٦			سعد هيدى عبد الرحمن				
٧			بخيت محمد عبد الغفار				
٨			بخيت محمد عبد الغفار				
٩			محمد محمود أحمد				
١٠			عبد الفضيل محمد				
١١			محمد أحمد				
	١٥		[illegible]	٩	١٢	١	
			[illegible]				

فنى مشروعات
[illegible]

رئيس مكتب المشروعات
[illegible]

مدير المشروعات
[illegible]

يعتمد/
مدير عام المساحة بأسيوط

الإدارة العامة للمساحة بأسيوط
مكتب المشروعات

(١٧)

كشف بأسماء أسماء الملاك الظاهرين ٤٧٤ طرقة محور أبوتيج

٢٠٧٩

م	اسم الحوض	الناحية	اسماء الملاك الظاهرين	المسطح س	المسطح ط	المسطح ف	العنوان
١			مبروك علي حسين وعادل				[illegible]
٢			محمد عبد الله				~
٣			اسامة عز العرب				~
٤			حمزة حسين زناتي				~
٥			حسن عبد الله فرغلي				~
٦			محفوظ عبد الله فرغلي				~
٧			ورثة محمد اسماعيل				~
٨			ناجي شحاتة				~
٩			محمد عبد الله اسماعيل				~
١٠			محفوظ عبد الله				~
١١			حسن عبد الله				~
١٢			اسامة عز العرب				~
١٣			حمزة حسين زناتي				~
١٤			نصار حسين زناتي				~
١٥			عبد العزيز [illegible]				~
١٦			عبد الرحمن محمد اسماعيل				~
١٧			الرسول حسين				~
١٨			اسماعيل عبد الله				~
١٩			ناجي شحاتة				~
٢٠			محفوظ عبد الله				~
٢١			حسن عبد الله فرغلي				~
٢٢			احمد عبد العظيم				~
٢٣			احمد عبد الحليم محمد				~
٢٤			يحيى عبد الرحيم عبد الحليم				~
			اجمالي سطح الحوض (الاهالي) هو	٤	٣	٣	
			[illegible]	١٨	٧	—	
			جملة سطح الحوض [illegible]	٢٢	١٠	٣	
			[illegible]				

فني مشروعات — رئيس مكتب المشروعات — مدير المشروعات

يعتمد/
مدير عام المساحة بأسيوط

الإدارة العامة للمساحة بأسيوط
مكتب المشروعات

(١٨)

٢٠٢٥/٩ كشف بأسماء الملاك الظاهرين / مشروع ٤٤١ الطريق محور الموقع الحر من الى بيم لتعديل

م	اسم العوض	الناحية	القطعة	أسماء الملاك الظاهرين	المسطح			العنوان
					من	ط	ف	
١				عبد الغفار محمد محمد				ت سميط
٢				عبد السعاد محمود محمد سيد				
٣				جاد المولى على حسنين				// //
٤				عبد الغفار محمد محمد				// //
٥				عبد الحميد حفظى				// //
٦				مصطفى ابراهيم عبد الرحمن محمد				// //
٧				احمد عبد الحميد عبد الفتاح				// //
٨				وائل مرسى على مرسى				// //
٩				سوسن فتحى ابو زيد				// //
١٠				رجاء عبد الرحمن محمد رمضان				// //
١١				عبد الناصر شحيل محمد				// //
١٢				شحيل محمد مصطفى				// //
١٣				عبد الرازق مصطفى محمد				// //
١٤				عبد الرحمن محمد مصطفى				// //
١٥				حسن هاشم محمد عبد الحميد				// //
١٦				احمد عبد الرحمن محمد				// //
١٧				مصطفى محمد احمد حلة المولى				// //
١٨				عبد الرحمن عبد الحليم مرسى				// //
١٩				محمد حسين محمد مرسى				// //
٢٠				محمد على محمد مرسى				// //
٢١				جلال مرعى				// //
٢٢				مصطفى ماشور				// //
٢٣				احمد عبد العليم راجح				// //
٢٤				جلال احمد احمد عبد العليم				// //
٢٥				شلبى ابو السعود مرعى				// //
٢٦				محمد عبد الرحمن شلبى ابو السعود				// //
٢٧				حسين عبد الرحمن محمد شلبى ابو السعود				// //
٢٨				على محمد عيد موسى				// //
٢٩				عثمان احمد				// //
٣٠				احمد عثمان احمد				// //
٣١				حسين احمد حسين				// //

فنى مشروعات

كبير فنيين بالمشروعات

رئيس مكتب المشروعات

يعتمد /

مهندس/

مدير عام المساحة بأسيوط

الإدارة العامة للمساحة بأسيوط
مكتب المشروعات

(١٩)

كشف بأسماء الملاك الظاهرين / مشروع ٢٠٧٩

م	أسم الحوض	الناحية	القطعة	أسماء الملاك الظاهرين	المسطح			العنوان
					س	ط	ف	
٢٢				اسماعيل احمد حسين				بني سويف
٢٣				رينا علي حسانين				"
٢٤				محمد عبد الوهاب حسين				"
٢٥				سامية عبد الحليم حسين				"
٢٦				جميل عبد الحليم حسين				"
٢٧				علي محمد نبيه				"
٢٨				وردة عبد مرغني ابو زيد				"
٢٩				شاكر محمد عبد الحافظ				"
٤٠				كامل عبد العال محمد				"
٤١				سيد محمد شريف				"
٤٢				احمد محمود محمد شريف				"
٤٣				زينب مرغني احمد				"
٤٤				جمال عبد احمد مرغني				"
٤٥				عبد الغني نبيه				"
٤٦				كامل عبد العال محمد				"
٤٧				محمد نبيه علي حسين				"
٤٨				حسين جابر نبيه				"
٤٩				عبد المجيد ابراهيم عبد المجيد				"
٥٠				احمد وهبي احمد				"
٥١				عبد الغني نبيه علي حسين الحلوة				"
٥٢				عبد المنعم محمد عبد				"
٥٣				جابر موسى احمد				"
٥٤				رشدي عبد الحليم عبد				"
٥٥				عبد الحليم احمد عبد الرحيم موسى				"
٥٦				[illegible] احمد موسى				"
٥٧				[illegible] احمد موسى				"
٥٨				[illegible] احمد موسى				"
٥٩				محمود محمد [illegible]				"
٦٠				صالح معارض علي [illegible] محمد				"
٦١				عبد الرحمن علي حسين				"
٦٢				اسماعيل احمد حسانين				"
				محمد عبد الحميد محمد				"

فقط [illegible] ٦/١٥/ [illegible]

فني مشروعات — كبير فنيين بالمشروعات — رئيس مكتب المشروعات — يعتمد / مهندس / مدير عام المساحة بأسيوط

الإدارة العامة للمساحة بأسيوط
مكتب المشروعات

(٢٠)

٢٠٧٩ كشف بأسماء الملاك الظاهرين / مشروع ٤٧٤ طريق محور أبوتيج

م	أسم الحوض	الناحية	القطعة	أسماء الملاك الظاهرين	المسطح س	المسطح ط	المسطح ف	العنوان
١				[illegible]				[illegible]
٢				[illegible]				[illegible]
٣				[illegible]				[illegible]
٤				[illegible]				[illegible]
٥	[illegible]	[illegible]		[illegible]				[illegible]
٦				[illegible]				[illegible]
٧				[illegible]				[illegible]
٨				[illegible]				[illegible]
٩				[illegible]				[illegible]
١٠				[illegible]				[illegible]
١١				[illegible]				[illegible]
١٢				[illegible]				[illegible]
١٣				[illegible]				[illegible]
١٤				[illegible]				[illegible]
١٥				[illegible]				[illegible]
١٦				[illegible]				[illegible]
١٧				[illegible]				[illegible]
١٨				[illegible]				[illegible]
١٩				[illegible]				[illegible]
٢٠				[illegible]				[illegible]
٢١				[illegible]				[illegible]
٢٢				[illegible]				[illegible]
٢٣				[illegible]				[illegible]
٢٤				[illegible]				[illegible]
٢٥				[illegible]				[illegible]
٢٦				[illegible]				[illegible]
٢٧				[illegible]				[illegible]
٢٨				[illegible]				[illegible]
٢٩				[illegible]				[illegible]
٣٠				[illegible]				[illegible]
٣١				[illegible]				[illegible]

فنى مشروعات — كبير فنيين بالمشروعات — رئيس مكتب المشروعات

يعتمد /

مهندس / ٢٠ / ٤ / ٢٠٢٥
مدير عام المساحة بأسيوط

الإدارة العامة للمساحة بأسيوط
مكتب المشروعات

(٢١)

٢٧٩ كشف بأسماء الملاك الظاهرين / مشروع الاحلال طريق محور أبوبكر الجرعلى النيل

م	اسم الحوض	الناحية	القلعة	أسماء الملاك الظاهرين	المسطح من	المسطح ط	المسطح ف	العنوان
٣٢				عبد العال				بسمع
٣٣				احمد عبد العال				// //
٣٤				عبد العال احمد عبد العال				// //
٣٥				جمال عبد الحليم عبد العال				// //
٣٦				عبد الحميد عبد العال				// //
٣٧				عبد الحميد عبد العال احمد				// //
٣٨				محمد احمد				// //
٣٩				جمال عبد الحليم عبد العال				// //
٤٠				عبد الرحمن سيد عبد العال				// //
٤١				محمد محمود محمد عبد العال				// //
٤٢				عبد الرحمن سيد محمد عبد الرحمن				// //
٤٣				ورثة محمد شريدى				// //
٤٤				ورثة عبد الحافظ عبد العال محمد				// //
٤٥				عبد الرحمن سيد محمد				// //
٤٦				عبد الهادى محمد عبد العال				// //
٤٧				عبد الحميد احمد عبد العال				// //
٤٨				زكريا محفوظ محمد قاسم				// //
٤٩				ورثة محمد عبد الله محمد				// //
٥٠				جابر عبد الغنى عبد العال				// //
٥١				محمود عبد الحميد محمد				// //
٥٢				ورثة عبد الحافظ عبد العال				// //
٥٣				عبد الرضا سيد محمد				// //
٥٤				ورثة محمد شريدى				// //
٥٥				عبد الحميد محمود محمد				// //
٥٦				ورثة عبد الستار عبد العال				// //
٥٧				سيد السنجرى				// //
٥٨				عمر عبد الحميد محمد				// //
٥٩				عبد الرحمن محمد عبد الرحمن				// //
٦٠				احمد اسماعيل عبد الحليم				// //
٦١				عطا محمد خليل				// //
٦٢				عبد المجيد عبد الباقى				// //

فنى مشروعات
كبير فنيين بالمشروعات
رئيس مكتب المشروعات
يعتمد /
مهندس / ... / ٢٠٢٥
مدير عام المساحة بأسيوط

الإدارة العامة للمساحة بأسيوط
مكتب المشروعات

(٢٢)

كشف بأسماء الملاك الظاهرين / مشروع مشروع رقم ٤٧٤ طريق محمد ابو الحرص النيل

م	اسم الحوض	الناحية	القطعة	أسماء الملاك الظاهرين	المسطح			العنوان
					س	ط	ف	
٦٢				مشرف محمد موسى				٥ سمطى
٦٣				محمد عبد الحميد عبد سراج				" "
٦٥				جابر عبد الغنى سراج				" "
٦٦				كمال محمد محمد سراج				" "
٦٧				محمد عبد الغنى محمد سراج				" "
٦٨				عبد الحكم محمد سراج				" "
٦٩				حازم رشاد محمد سراج				" "
٧٠				جابر محمد سراج				" "
٧١				كمال محمد سراج				" "
٧٢				احمد عبد الرحمن حماد الطوخى				" "
٧٣				محمود محمد عبد الله				" "
٧٤				بدرى احمد بدرى				" "
٧٥				جابر عبد الغنى محمد				" "
٧٦				عبد الرضا احمد عبد القادر				" "
٧٧				عبد الحليم عبد الرحمن محمود الطوخى				" "
٧٨				فؤاد عبد الحكم عبد العال				" "
٧٩				نظمى محمد شهاب				" "
٨٠				عبد الحليم محمد ربيع الحليم				" "
٨١				عبد الفتاح عبد الرحمن محمود				" "
٨٢				محمد طه محمد قاسم				" "
٨٣				عبيد محمد محمد محمد				" "
٨٤				صلاح حسانين عبد العال				" "
٨٥				عبد الفتاح عبد الرحمن محمد				" "
٨٦				حسين عبده				" "
٨٧				فتحى عطا محمد ابو محمود حماد				" "
٨٨				عوض عبد الرحمن ابو محمد				" "
٨٩				فخار عطا + محمود احمد محمود				" "
٩٠				عبد الحليم عبد الرحمن حماد الطوخى				" "
٩١				رشاد عبد المنعم اسماعيل				" "
٩٢				الحمد محمد عبد المنعم				" "
٩٣				سيادة محمد عبد المنعم				" "

فنى مشروعات — كبير فنيين بالمشروعات — رئيس مكتب المشروعات — يعتمد / — مهندس وارد / ٢٠٢٥ — مدير عام المساحة بأسيوط

الإدارة العامة للمساحة بأسيوط
مكتب المشروعات

(٢٢)

٢٧٩ كشف بأسماء الملاك الظاهرين / مشروع رقم ٤٧٤ طريق محور ابوليلى

م	أسم الحوض	الناحية	القطعة	أسماء الملاك الظاهرين	المسطح س	المسطح ط	المسطح ف	العنوان
٩٤	[illegible]	[illegible]		[illegible]				[illegible]
٩٥				[illegible]				// //
٩٦				محمود مهران محمود				// //
٩٧				[illegible]				// //
٩٨				[illegible]				// //
٩٩				[illegible]				// //
١٠٠				محمود عبد الحميد عبد الوهاب				// //
١٠١				محمد عبد الحميد عبد الوهاب				// //
١٠٢				محمود [illegible]				// //
١٠٣				[illegible]				// //
١٠٤				محمود مهران				// //
				اجمالى مسطح المحور	٨	٥	١٠	
				[illegible]	٦	٢	١	
					١٤	٧	١١	

[illegible]

فنى مشروعات — مراقب مكتب المشروعات — مدير مكتب المشروعات

يعتمد /

مهندس / [illegible]
مدير عام المساحة بأسيوط

الإدارة العامة للمساحة بأسيوط
مكتب المشروعات

(٤٩)

كشف بأسماء أسماء الملاك الظاهرين لمحور ابوتيج بدر الكبير

٢٠٧٩

م	اسم الحوض	الناحية	اسماء الملاك الظاهرين	المسطح س	المسطح ط	المسطح ف	العنوان
١		دمرنة	ورثة عبد الحميد مسلم حلب				زاوية مسعود
٢			محمود سويت				ابو تيج
٣			محمود مرواد				//
٤			كمال بولس سيفين				زاوية مسعود
٥			علي ابراهيم ابراهيم حمد				دمرنة
٦			عنوان عبد الحميد				دمرنة
٧			احمد عبد الله اسماعيل				//
٨			رشاد عبد المنعم اسماعيل				//
٩			عبد المنعم محمد مليوة				//
١٠			محمود أحمد عبد الله				//
١١			محفوظ عبد الحميد ابراهيم				//
١٢			ثابت الحسين الحوكي				//
١٣			زرياب فرغلي				//
١٤			محمود عبد الحوكي				//
١٥			عبد المنعم محمد مليوة				//
١٦			مصطفى محمود عبد الله				//
١٧			محمود عبد الله اسماعيل				//
١٨			عبد الحليم ابراهيم عشري				//
١٩			حسين عشري				//
٢٠			عبد الحليم جليل مراد				//
٢١			عادل محمد عبد الجليل				//
٢٢			نبيل عطا الله				//
٢٣			كامل عبد الرحيم محمد				//
٢٤			محمد عبد الرحيم محمد				//
٢٥			محمد خليل احمد				//
			المسطح الاجمالي	١٦	٦	٥	

رئيس مشروعات

رئيس مكتب المشروعات

مدير المشروعات

يعتمد

مدير عام المساحة بأسيوط
٢٠٢٥/٤/٦

(٢٥)

الإدارة العامة للمساحة بأسيوط
مكتب المشروعات

٢٠٢٧ كشف بأسماء الملاك الظاهرين / مشروع ٤٧٤ طرح محور أبوتيج

م	أسم الحوض	الناحية	القطعة	أسماء الملاك الظاهرين	المسطح			العنوان
					س	ط	ف	
١				فتحي عبد العليم حسين				أبو تيج - بني سميع
٢				مصطفى بخيت علي				〃 〃
٣				فاتن جمال بخيت				〃 〃
٤				نادي عبد العليم حسين				〃 〃
٥				خلف سيد علي سويفي				〃 〃
٦				محمد علي سويفي				〃 〃
٧				فتحي عبد العليم حسين				〃 〃
٨				مصطفى أحمد حسين				〃 〃
٩				مجدي صابر محمد				〃 〃
١٠				فتحي عبد العليم حسين				〃 〃
١١				عبد المجيد كمال				〃 〃
١٢				أيمن بدوي عبد الله				〃 〃
١٣				حسن علي حسين				〃 〃
١٤				سعد عبد العليم رشوان				〃 〃
١٥				عبد الفتاح محمود زيدان وأخوته				〃 〃
١٦				محمود حسين بخيت بدران				〃 〃
١٧				بخيت حسين محمود				〃 〃
١٨				محمد علي سويفي وأخوته				〃 〃
١٩				عبد العظيم محمد أحمد ليلى				〃 〃
٢٠				محمود عبد المعطي				〃 〃
٢١				شكري علي أسماعيل + [illegible]				〃 〃
٢٢				ورثة سيد مصطفى + عبد الفتاح				〃 〃
٢٣				صديقة محمود حسن				〃 〃
٢٤				بخيت محمود حسن				〃 〃
٢٥				ورثة عبد العزيز سيد				〃 〃
٢٦				محمد نايف عبد الحميد				〃 〃
٢٧				مختار عبد النعيم عبد الحميد				〃 〃
٢٨				شوقية فتحية خلف				〃 〃
٢٩				ورثة محمد مصران				〃 〃
٣٠				عبد الفتاح محمود حسين مصران				〃 〃
٣١				بخيت محمود حسين مصران				〃 〃

فني مشروعات — رئيس مكتب بالمشروعات — مدير مكتب المشروعات

يعتمد /

مهندس / ٢٠ / ٤ / ٢٥

مدير عام المساحة بأسيوط

الإدارة العامة للمساحة بأسيوط
مكتب المشروعات

٢٧٩ كشف بأسماء الملاك الظاهرين / مشروع ٤٧٤ طريق محور أبوتيج

م	اسم الحوض	الناحية	القائمة	أسماء الملاك الظاهرين	المسطح			العنوان
٣٢	[illegible]	[illegible]		[illegible]				[illegible]
٣٣	[illegible]	[illegible]		[illegible]				[illegible]
٣٤	[illegible]	[illegible]		[illegible]				[illegible]
٣٥	[illegible]	[illegible]		[illegible]				[illegible]
٣٦	[illegible]			[illegible]				[illegible]
				الإجمالي	٢٢	٨	٧	

فقط [illegible] ثمانية قراريط [illegible]

[illegible]

مدير عام المساحة بأسيوط

مكتب المشروعات — يعتمد /

كبير فنيين بالمشروعات

أخ مشروعات

(٢٧)

الإدارة العامة للمساحة بأسيوط
مكتب المشروعات

٢٠٧٦ كشف بأسماء الملاك الظاهرين / مشروع محور ابوتيج بعد التعديل ٤٧٤ طرى

م	أسم الحوض	الناحية	القطعة	أسماء الملاك الظاهرين	المسطح س	المسطح ط	المسطح ف	العنوان
١	[illegible]			[illegible]				ابوتيج
٢	[illegible]			[illegible]				[illegible]
٣	[illegible]	[illegible]		[illegible]				ابوتيج
٤	[illegible]	[illegible]		[illegible]				//
٥	[illegible]			[illegible]				ابوتيج [illegible]
٦	[illegible]			[illegible]				ابوتيج
٧	[illegible]			[illegible]				//
٨	[illegible]			[illegible]				//
٩	[illegible]			[illegible]				//
١٠	[illegible]			[illegible]				//
١١	[illegible]			[illegible]				//
١٢	[illegible]			[illegible]				//
١٣				[illegible]				//
١٤				[illegible]				//
١٥				[illegible]				//
١٦				[illegible]				//
١٧				[illegible]				//
١٨				[illegible]				//
١٩				[illegible]				//
٢٠				[illegible]				//
٢١				[illegible]				//
٢٢				[illegible]				[illegible]
٢٣				[illegible]				ابوتيج
٢٤				[illegible]				//
٢٥				[illegible]				//
٢٦				[illegible]				//
٢٧				[illegible]				//
٢٨				[illegible]				//
٢٩				[illegible]				//
٣٠				[illegible]				//

فنى مشروعات كبير فنيين بالمشروعات رئيس مكتب المشروعات

يعتمد /

مهندس/ ٢٠ / ٤ / ٢٠٢٥
مدير عام المساحة بأسيوط

الإدارة العامة للمساحة بأسيوط
مكتب المشروعات

٢٠٧٩

كشف بأسماء أسماء الملاك الظاهرين لمحور ابوتيج بعد التعديل [illegible]

م	اسم الحوض	الناحية	اسماء الملاك الظاهرين	المسطح س	المسطح ط	المسطح ف	العنوان
٣١	[illegible]	[illegible]	عبد العزيز [illegible] خليفة				ابوتيج
٣٢			[illegible] خليفة				//
٣٣			[illegible]				//
٣٤			[illegible]				//
٣٥			[illegible]				//
			الاجمالى	٢٣	١١	٨	

فتحا [illegible]

فنى مشروعات

رئيس مكتب المشروعات

مدير المشروعات

يعتمد

مدير عام المساحة بأسيوط

٢٠٢٥/٤/٢٠

الإدارة العامة للمساحة بأسيوط
مكتب المشروعات

كشف بأسماء الملاك الظاهرين / مشروع محور أبوتيج الجديد المعلن بالقرار ٢٠٧٤ لسنة ٢٠٧٩

م	اسم الحوض	الناحية	القلمة	أسماء الملاك الظاهرين	المسطح			العنوان
					من	ط	ف	
١				السيد قاسم على علف				
٢				[illegible]				أبوتيج - القليب
٣				عبد الرحمن أحمد سيد عبد العال				"
٤				[illegible]				"
٥				[illegible]				أبوتيج
٦				[illegible]				"
٧				[illegible]				الشيخ راجح
٨				[illegible]				"
٩				أبو [illegible]				القليب أبوتيج
١٠				محمد [illegible]				
١١				[illegible]				"
١٢				[illegible]				"
١٣				[illegible]				"
١٤				[illegible]				"
١٥				[illegible]				"
١٦				[illegible]				الشيخ راجح أبوتيج
١٧				[illegible]				"
١٨				[illegible]				"
١٩				[illegible]				"
٢٠				[illegible]				"
٢١				[illegible]				القليب - أبوتيج
٢٢				[illegible]				"
٢٣				[illegible]				"
٢٤				[illegible]				"
٢٥				[illegible]				"
٢٦				[illegible]				"
٢٧				[illegible]				"
٢٨				[illegible]				"
				الإجمالي	[illegible]	٤	٦	

الإجمالي العام (إجمالي)

فني مشروعات — كبير فنيين بالمشروعات — رئيس مكتب المشروعات — يعتمد / — مهندس / — مدير عام المساحة بأسيوط

(١٠)

الإدارة العامة للمساحة بأسيوط
مكتب المشروعات

٢٠٧٩ كشف بأسماء الملاك الظاهرين / مشروع

م	اسم الحوض	الناحية	القدمة	أسماء الملاك الظاهرين	المسطح			العنوان
					س	ط	ف	
١	[illegible]	[illegible]		[illegible]				[illegible]
٢				[illegible]				[illegible]
٣				[illegible]				[illegible]
٤				[illegible]				[illegible]
٥				[illegible]				[illegible]
٦				[illegible]				[illegible]
٧				[illegible]				[illegible]
					١٤	١٧	٢	
					٢٢	١٤	١	
					١٥	٨	٥	

فنى مشروعات — مدير فنيين بالمشروعات — رئيس مكتب المشروعات — يعتمد / مهندس / مدير عام المساحة بأسيوط

(٢١)

الإدارة العامة للمساحة بأسيوط
مكتب المشروعات

٢٠٧٩ كشف بأسماء الملاك الظاهرين / مشروع ٤٧٤ طرق محور ابو شيخ الحرمين العل

م	أسم الحوض	الناحية	القطعة	أسماء الملاك الظاهرين	المسطح			العنوان
					س	ط	ف	
١	[illegible]	[illegible]		[illegible]				[illegible]
٢	[illegible]			[illegible]				[illegible]
	[illegible]			[illegible]	٢١	١٥	٤	[illegible]
١	[illegible]	[illegible]		[illegible]				[illegible]
٢	[illegible]			[illegible]				[illegible]
	[illegible]			[illegible]	٩	٢	٦	
	[illegible]			[illegible]	٦	١٨	١٠	

فنى مشروعات كبير فنيين بالمشروعات رئيس مكتب المشروعات

يعتمد /

مهندس/

مدير عام المساحة بأسيوط

(٢٢)

الإدارة العامة للمساحة بأسيوط
مكتب المشروعات

٢٠٧٩ كشف بأسماء الملاك الظاهرين / مشروع [illegible]

م	اسم الحوض	الناحية	القطعة	أسماء الملاك الظاهرين	المسطح س	المسطح ط	المسطح ف	العنوان
١	[illegible] ٣٧	[illegible]		ممدوح سيد محمود				[illegible]
					٢٠	٤	–	
	اجمالى مسطح الحوض							
	فقط [illegible]			[illegible]				
١	[illegible] ٣٦	[illegible]		ممدوح سيد محمود				[illegible]
٢				سعد سيد محمود [illegible]				~
٣				ورثة فتحى ابراهيم				~
٤				عامر [illegible]				~
٥				محمود [illegible]				~
٦				فوزى [illegible]				~
٧				ورثة [illegible]				~
٨				ورثة رشدى ابراهيم				~
٩				عبد ابراهيم [illegible]				~
١٠				[illegible]				~
١١				عبد الرحمن [illegible]				~
١٢				عبد الستار سيد سلام				~
١٣				[illegible] عبد الحميد سلام				~
١٤				ابو زيد على ابو زيد				~
	اجمالى مسطح الحوض				١٦	٥	٧	
	مسطح جزيرة [illegible]				٣	٥	١	
				الاجمالى	٩	١٠	٨	
	فقط [illegible]							

فنى مشروعات — كبير فنيين بالمشروعات — رئيس مكتب المشروعات

يعتمد /

مهندس/
مدير عام المساحة بأسيوط

(٢٢)

الإدارة العامة للمساحة بأسيوط
مكتب المشروعات

كشف بأسماء أسماء الملاك الظاهرين لحوض ابو تيج بعد التعديل ٢٠٧٩

م	اسم الحوض	الناحية	اسماء الملاك الظاهرين	المسطح س	المسطح ط	المسطح ف	العنوان
١	[illegible]	[illegible]	عبد الرحيم عبد الغني عبد الصالحين				[illegible]
٢			[illegible] عبد الغني عبد الصالحين				" "
٣			[illegible] عبد الرحيم عبد العال				" "
٤			[illegible] عبد الرحيم				" "
٥			نصار صلاح عبد الرحيم				" "
٦			صالح محمد				" "
٧			[illegible] محمد				" "
٨			رضوان علي محمود				" "
٩			جمال علي محمود				" "
١٠			رشاد عبد الرحيم عبد الصالحين				" "
١١			رشاد محمد فتح الله				" "
١٢			رجب عبد العال محمد [illegible]				" "
١٣			محمد [illegible] متولي				" "
			المسطح	٢٠	١٤	٢	

فقط فدانين وأربعة عشر قيراطاً وعشرون سهماً (٩ لوغير)

فنى مشروعات — رئيس مكتب المشروعات — مدير المشروعات

يعتمد/
مدير عام المساحة بأسيوط

(٣٤)

الإدارة العامة للمساحة بأسيوط
مكتب المشروعات

٢٠٧٩ كشف بأسماء الملاك الظاهرين / مشروع ٤٧٢ طريق محور اجتماع الرسل اسيوط

م	أسم الحوض	الناحية	القلمة	أسماء الملاك الظاهرين	المسطح			العنوان
					س	ط	ف	
١				وفيق اسماعيل				العوني سلم سلم
٢				سيد اسماعيل				" " "
٣				عزة اسماعيل				" " "
٤				ماهر عوض سليمان				" " "
٥				عبد الرحمن عبد الاله عبد الحميد				" " "
٦				احمد محمد مفرح				" " "
٧				اسامة مجاهد سالم				" " "
٨				محمد سيد ابراهيم				" " "
٩				عاطف عبد العال				" " "
١٠				على عبد الاله طه				" " "
١١				احمد ابراهيم				" " "
١٢				عبد الباسط عبد الدين				" " "
١٣				احمد مصطفى				" " "
١٤				عبد الرحمن عبد الحميد				" " "
١٥				ورثة عبد الرحمن عبد الحميد				" " "
١٦				عمر اسماعيل ابراهيم				" " "
١٧				ورثة عبد الرحمن عبد الحميد				" " "
١٨				احمد عبد العظيم على				" " "
١٩				حسين ماهر سليمان				" " "
٢٠				احمد سيد عبد الرحيم				" " "
٢١				حسين ماهر سليمان				" " "
٢٢				محمد سعد عبد المقصود				" " "
٢٣				حسين ماهر سليمان				" " "
٢٤				فاروق ورثة ماهر سليمان				" " "
٢٥				عبد الرحمن عبد الحميد عبد الله				" " "
٢٦				حسين ماهر سليمان				" " "
٢٧				صلاح عوض عبد الحميد				" " "
٢٨				حسين ماهر سليمان				" " "
				الاجمالى فدان	١٨	١٧	٩	

فنى مشروعات — كبير فنيين بالمشروعات — رئيس مكتب المشروعات — يعتمد / مهندس / مدير عام المساحة بأسيوط

(٢٥)

الإدارة العامة للمساحة بأسيوط
مكتب المشروعات

٢٠٧٩ كشف بأسماء الملاك الظاهرين / مشروع ٤٧٤ طريق [illegible]

م	أسم الحوض	الناحية	القطعة	أسماء الملاك الظاهرين	المسطح س	المسطح ط	المسطح ف	العنوان
١	حوض أمام	[illegible]		[illegible]				[illegible]
٢	[illegible]			الاجمالى [illegible]	١٧	–	–	~
								~
	[illegible]							
١	حوض الكبير	[illegible]		[illegible]				[illegible]
٢	[illegible]			[illegible]				~
٣				[illegible]				~
٤				[illegible]				~
٥				[illegible]				~
				الاجمالى [illegible]	٢٠	٢	–	
	[illegible]							

فنى مشروعات — كبير فنيين بالمشروعات — رئيس مكتب المشروعات

يعتمد /

مهندس/ [illegible] ٢٠٢٥/٤/٢٠

مدير عام المساحة بأسيوط

(٣٦)

الإدارة العامة للمساحة بأسيوط

مكتب المشروعات

م.ع ٢٠٧٩ كشف بأسماء الملاك الظاهرين / مشروع ٤٧٤ طرق محور ابو تيج الجديد الشمالي

م	اسم الحوض	الناحية	القطعة	أسماء الملاك الظاهرين	المسطح س	المسطح ط	المسطح ف	العنوان
١	[illegible]	العوني		رشاد محمد فتح الله				العوني - ساحل سليم
٢	بالعوني			محسن سليمان [illegible]				"
٣				سيد اسماعيل				"
٤				عبده اسماعيل				"
٥				ناصر عوض سليمان				"
٦				مختار عبد الرحمن عبد الحميد				"
٧				رباب عبد الوهاب				"
٨				صابر عوض				"
٩				زهاد عوض				"
١٠				شاهين علي [illegible]				"
١١				عبد الباقي اسماعيل				"
١٢				سيد اسماعيل				"
١٣				فريد اسماعيل				"
١٤				محمد اسماعيل				"
				[illegible]	٢٣	١٤	٤	مسطح نهر النيل [illegible]

[illegible]

فنى مشروعات — كبير فنيين بالمشروعات — رئيس مكتب المشروعات

يعتمد /

مهندس / [illegible]

مدير عام المساحة بأسيوط

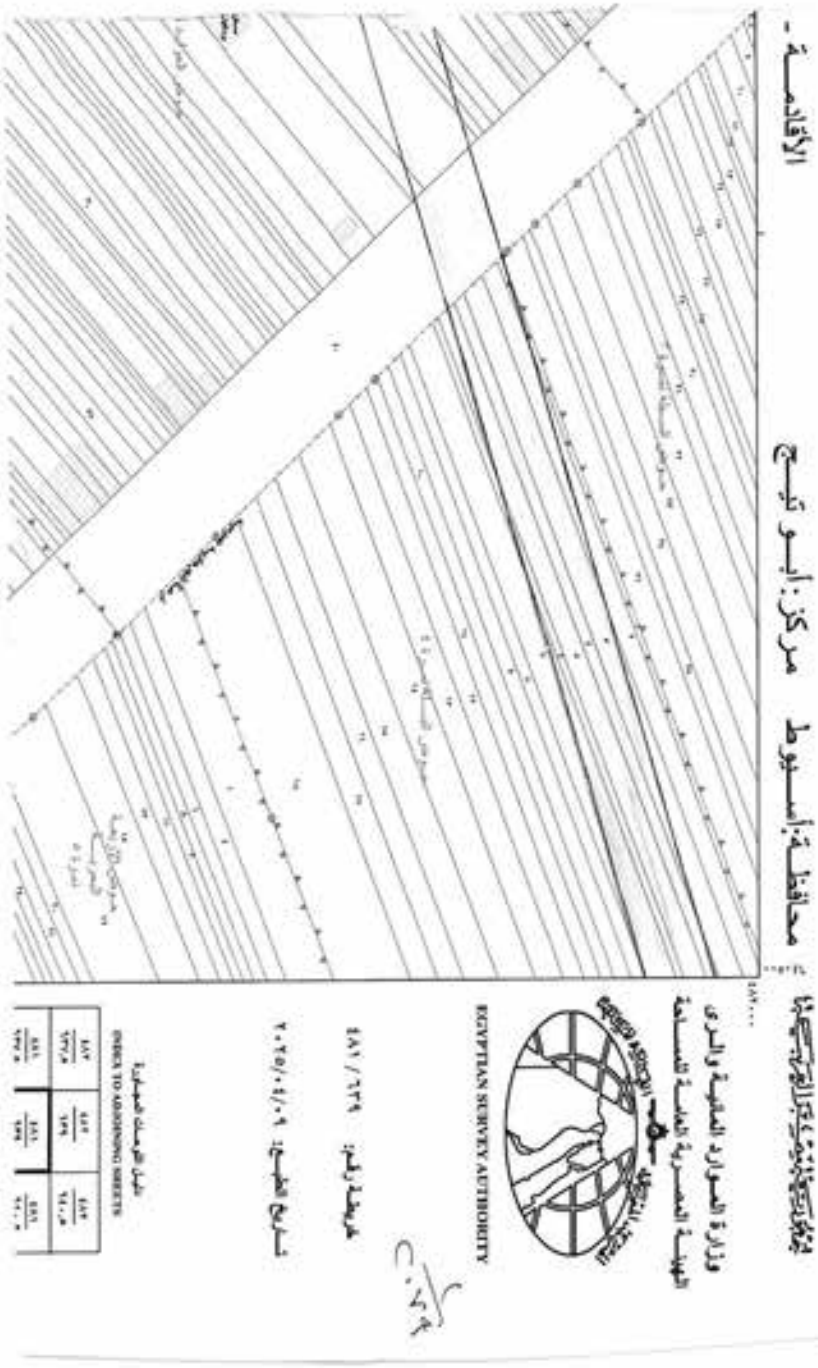
محافظة: أسيوط مركز: أبو تيج
الأقاليم -
وزارة الموارد المائية والري
الهيئة المصرية للمساحة
EGYPTIAN SURVEY AUTHORITY
خريطة رقم: ٤٨١ / ٦٣٩
تاريخ الطبع: ٢٠٢٥/٠٤/٠٩
دليل اللوحات المجاورة
INDEX TO ADJOINING SHEETS

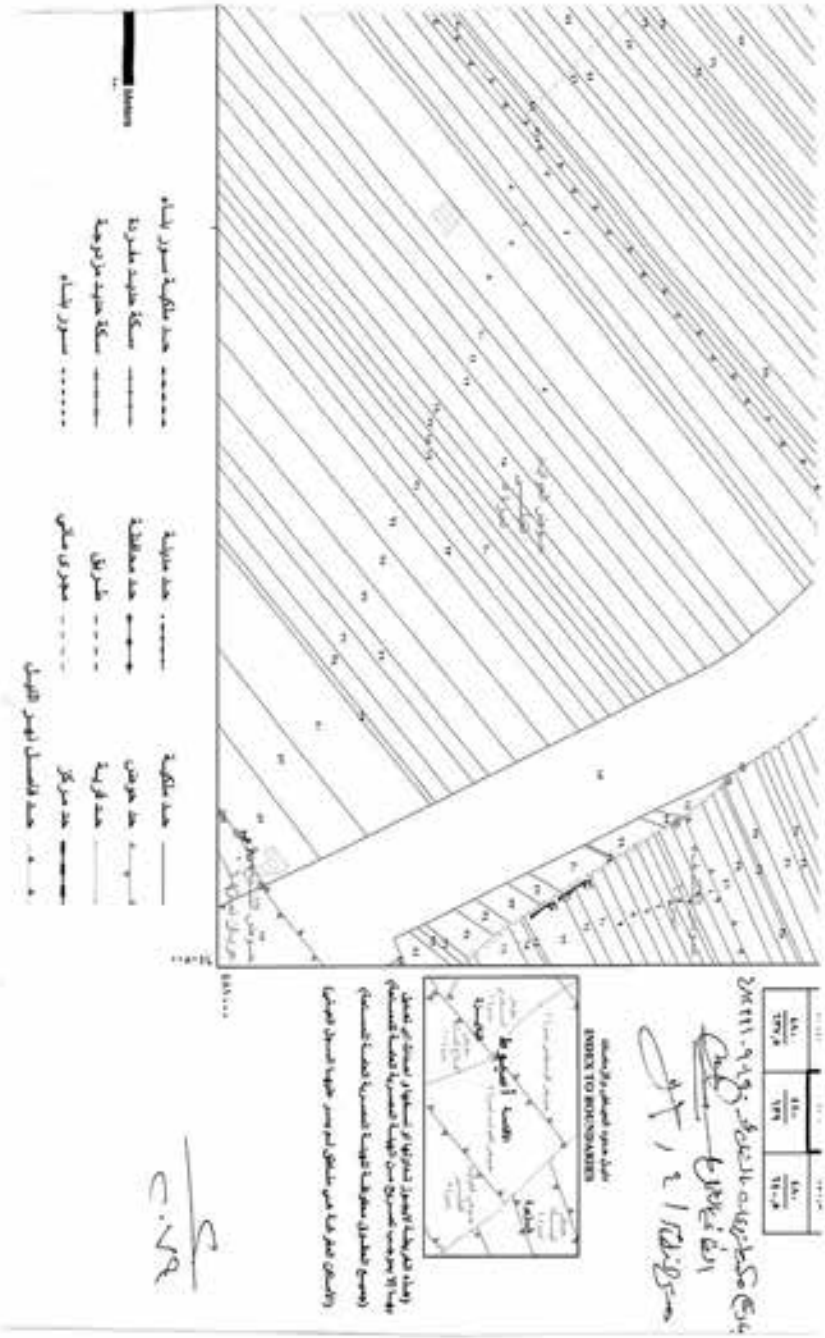


٤٨١ / ٦٣٩
البلايـــزة - الـــزيرة

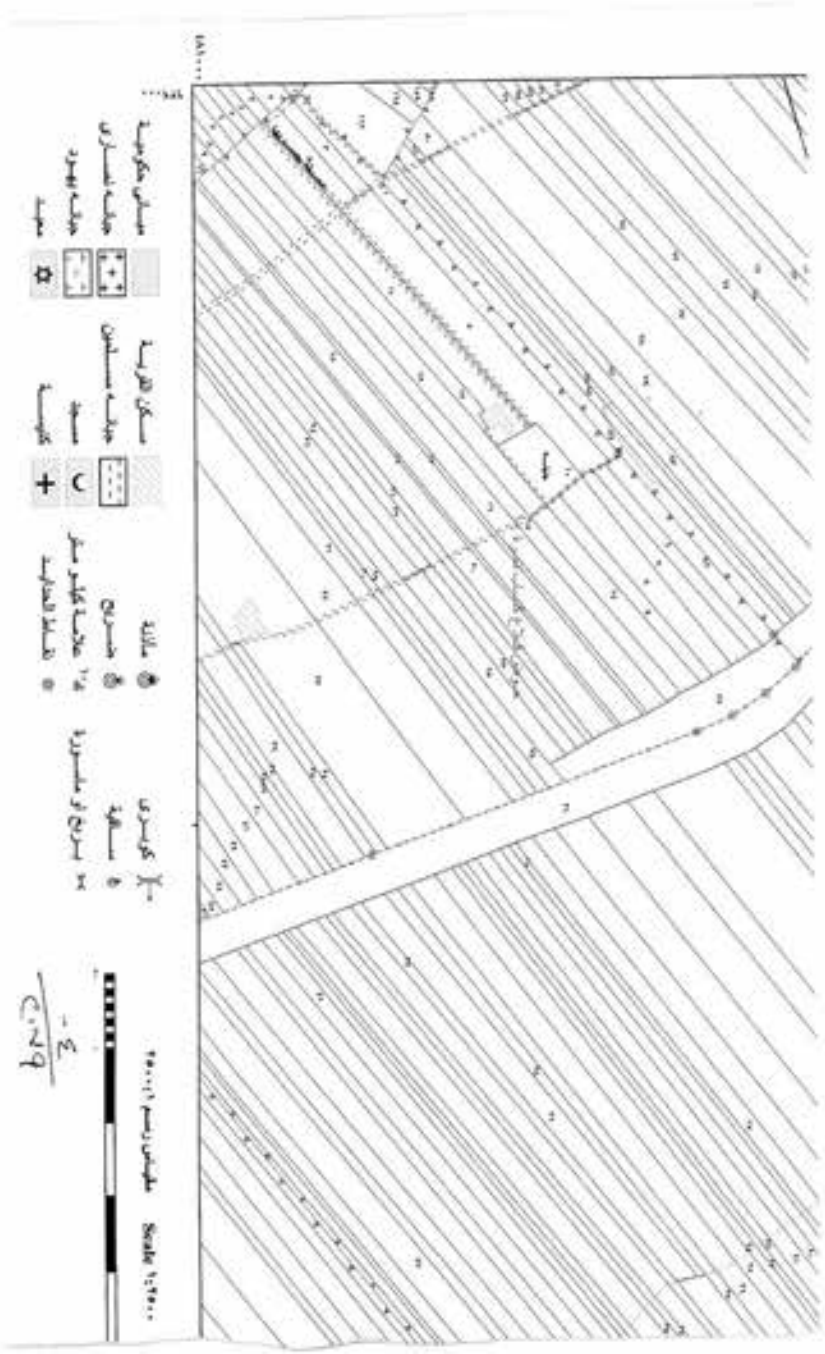

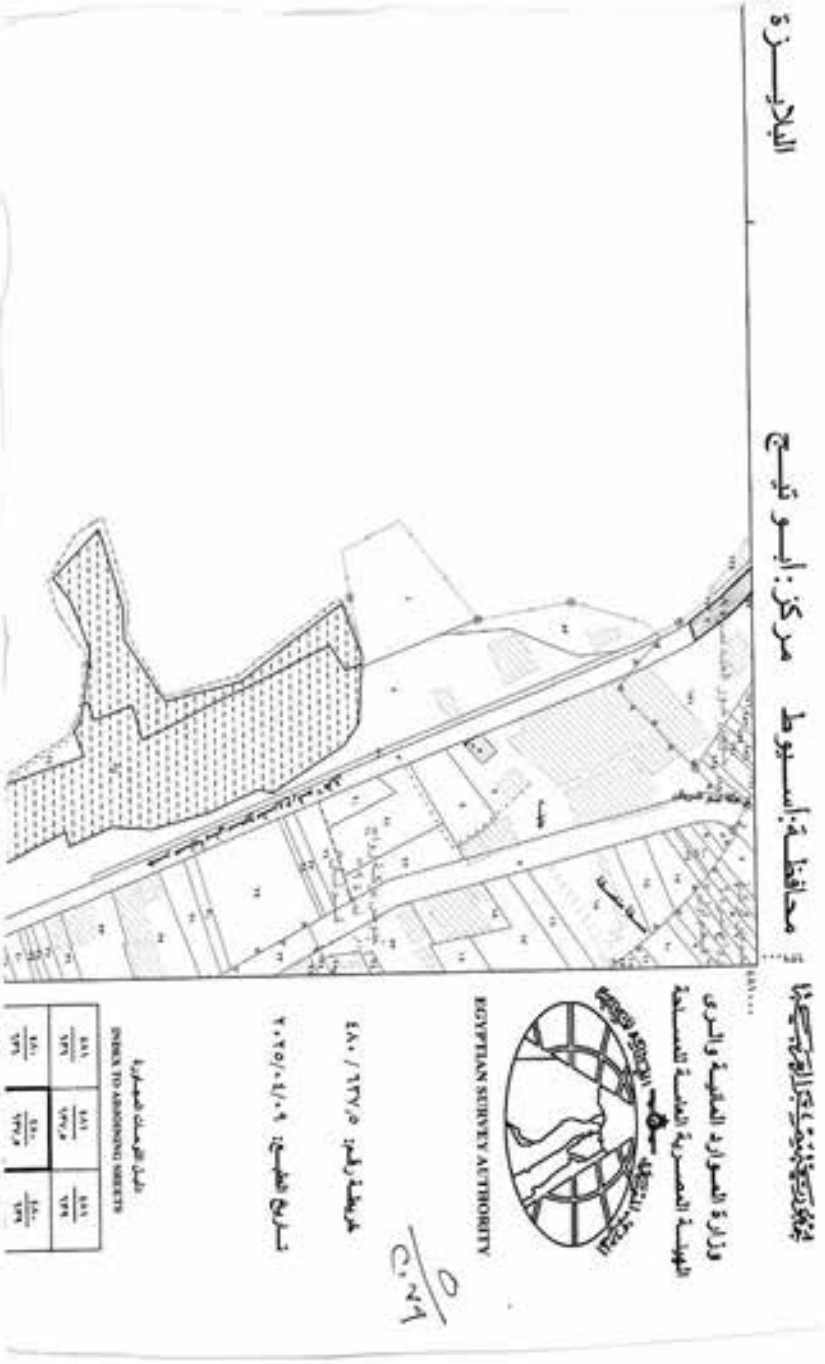
محافظة: أسيوط مركز: أبو تيج
البلاينة
وزارة الموارد المائية والري
الهيئة المصرية العامة للمساحة
EGYPTIAN SURVEY AUTHORITY
خريطة رقم: ٤٨٠ / ٦٢٧/٥
تاريخ الطبع: ٢٠٢٥/٠٤/٠٩
دليل الشيت المجاورة
INDEX TO ADJOINING SHEETS

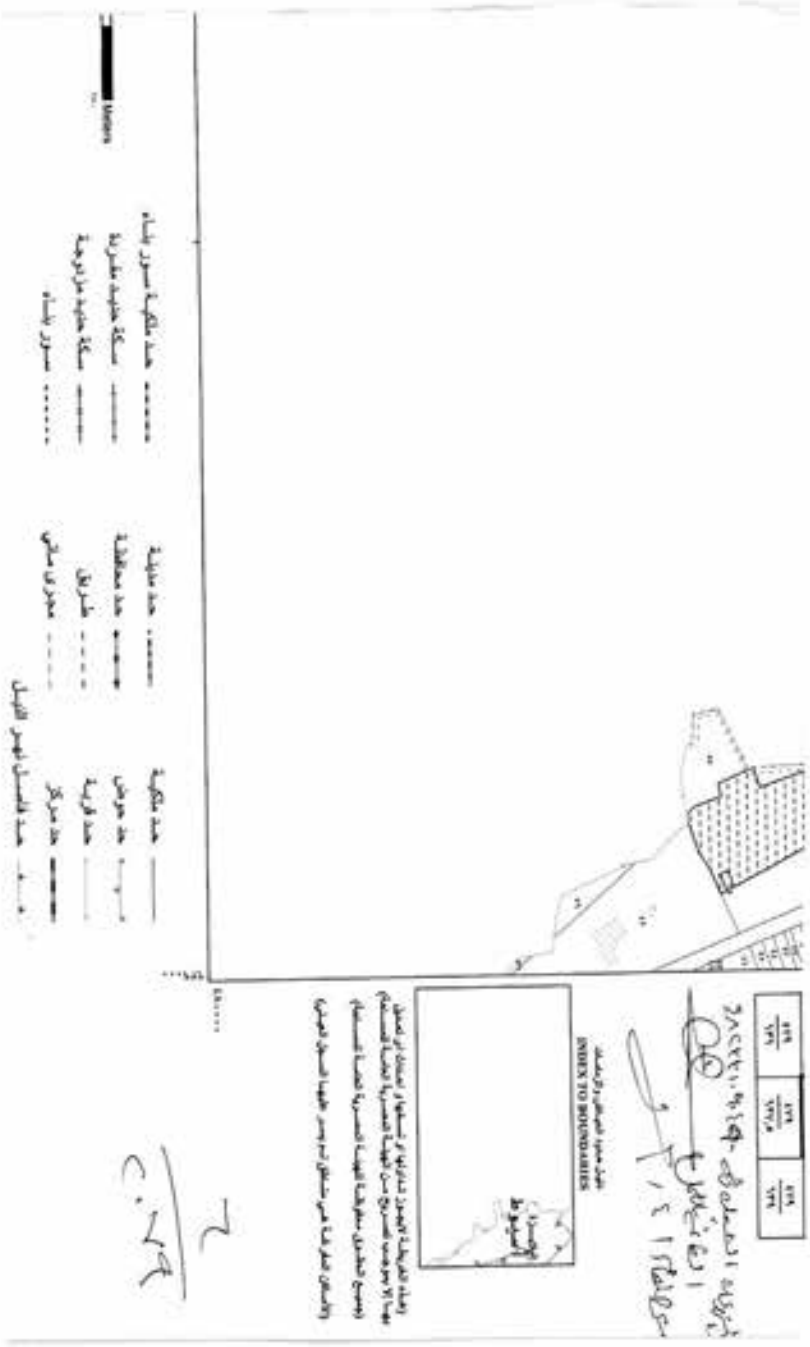
INDEX TO BOUNDARIES




Scale 1:1500
مقياس رسم ١:٢٥٠٠
كوبرى
مسافة
سريع او ماسورة
مادة
سريع
علامة كيلو متر
نقاط المحاليل
سكن القرية
جبانة مسلمين
مسجد
كنيسة
مبانى حكومية
جبانة نصارى
جبانة يهود
معبد

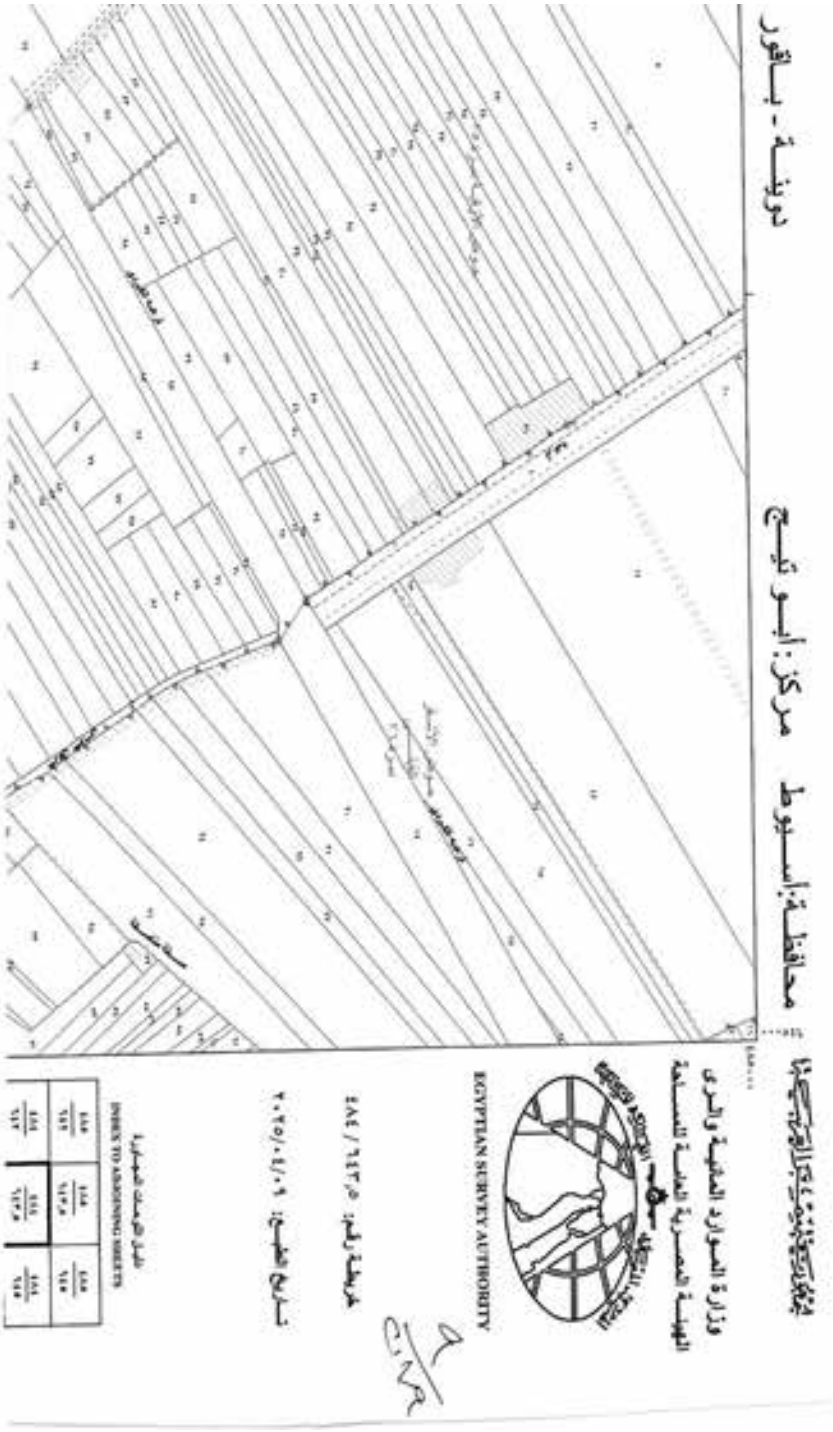
جمهورية مصر العربية
محافظة: أسيوط
مركز: أبو تيج
دوينة - باقور
وزارة الموارد المائية والرى
الهيئة المصرية العامة للمساحة
EGYPTIAN SURVEY AUTHORITY
خريطة رقم: ٥/٦٤٣ / ٤٨٤
تاريخ الطبع: ٢٠٢٥/٠٤/٠٩
INDEX TO ADJOINING SHEETS

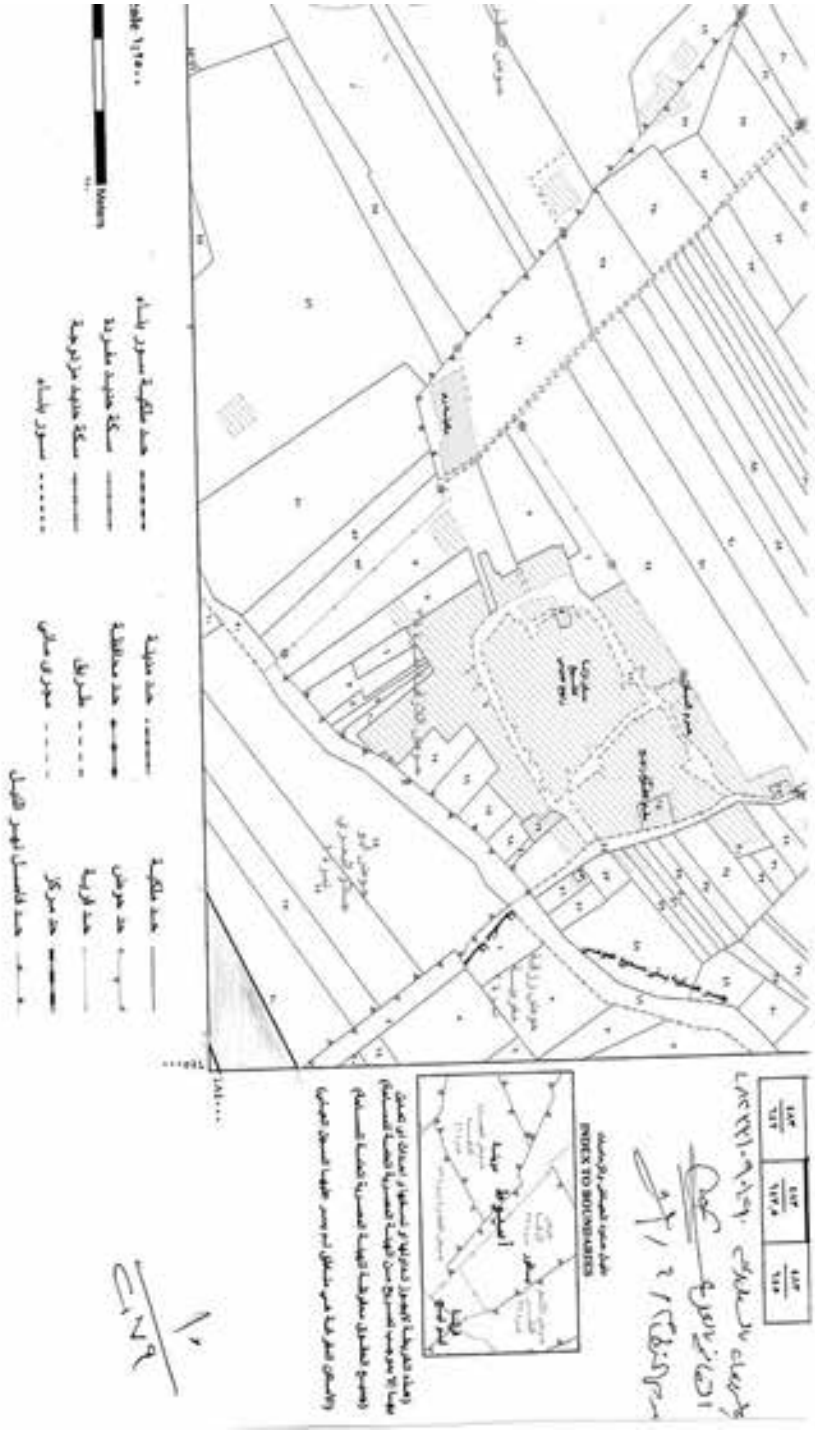
INDEX TO BOUNDARIES

يـة أبـو تيـج

٦٤٣,٥ / ٤٨٤

م	اسم الحوض ونمرته	الناحية	المساحة ط	المساحة س	المساحة ب
١	حوض الجزيرة نمرة ٢	العمونة	١٨	١٧	٩
٢	حوض الكبير نمرة ٢	العمونة	٢٠	٣٠	—
٣	حوض الجزيرة نمرة ١	العمونة	٢٠	١٤	٢
٤	حوض دام نمرة ٢	ساحل سليم	١٧	—	—
٥	حوض كلمة ابلح نمرة ٣٧	ساحل سليم	٢٠	٤	—
٦	حوض أبو الحمد نمرة ٣٦	ساحل سليم	١٦	٥	٧
٧	حوض دار الناحية نمرة ١	أبو تيج	٢٢	١٠	٤
٨	حوض بلك نمرة ٢٥	أبو تيج	١٧	١٧	٣
٩	حوض زكي نمرة ٢	أبو تيج	١١	٤	٦
١٠	حوض أبو علي الجزيرة نمرة	أبو تيج	٢٢	١١	٨
١١	حوض أبو علي الجزيرة نمرة	أبو تيج	١٢	٨	٧
١٢	حوض أبو مسكوت	[illegible]	١٦	٦	٥
١٣	حوض [illegible]	[illegible]	٨	٥	١٠
١٤	[illegible]	[illegible]	[illegible]	[illegible]	[illegible]

م	اسم المنفذ	الناحية	المسمى ط	المسمى س	المسمى ب	ملاحظات
١	نهر النيل	العمونة	٢٣	١٢	٤	
٢	نهر النيل	ساحل سليم	٩	٢	٦	
٣	ترعة [illegible]	العمونة	٣	٥	١	من حوض أبو الحمد ٣٦
٤	ترعة [illegible]	أبو تيج	٢٢	١٤	٤	من حوض المنشية ٣٥
٥	[illegible]	أبو تيج	—	—	—	من حوض دار الناحية نمرة ١
٦	[illegible]	أبو تيج	١٥	١٤	—	من حوض [illegible] نمرة ٢
٧	ترعة [illegible]	أبو تيج	١٢	—	١	من حوض [illegible] نمرة ٤ أبو تيج
٨	[illegible]	أبو تيج	١٠	١٤	—	من حوض [illegible] نمرة ٢
٩	[illegible]	[illegible]	٦	٢	١	من حوض [illegible] نمرة ١١
١٠	ترعة [illegible]	[illegible]	١٥	٩	—	من حوض [illegible] نمرة ١٢
١١	[illegible]	[illegible]	١٨	٧	—	من حوض [illegible] نمرة ١٤
١٢	ترعة [illegible]	[illegible]	١٢	٢٢	—	من حوض [illegible] نمرة ٢
١٣	[illegible]	[illegible]	١٩	٩	—	من حوض [illegible] نمرة ٤
[illegible]	[illegible]	[illegible]	[illegible]	[illegible]	[illegible]	



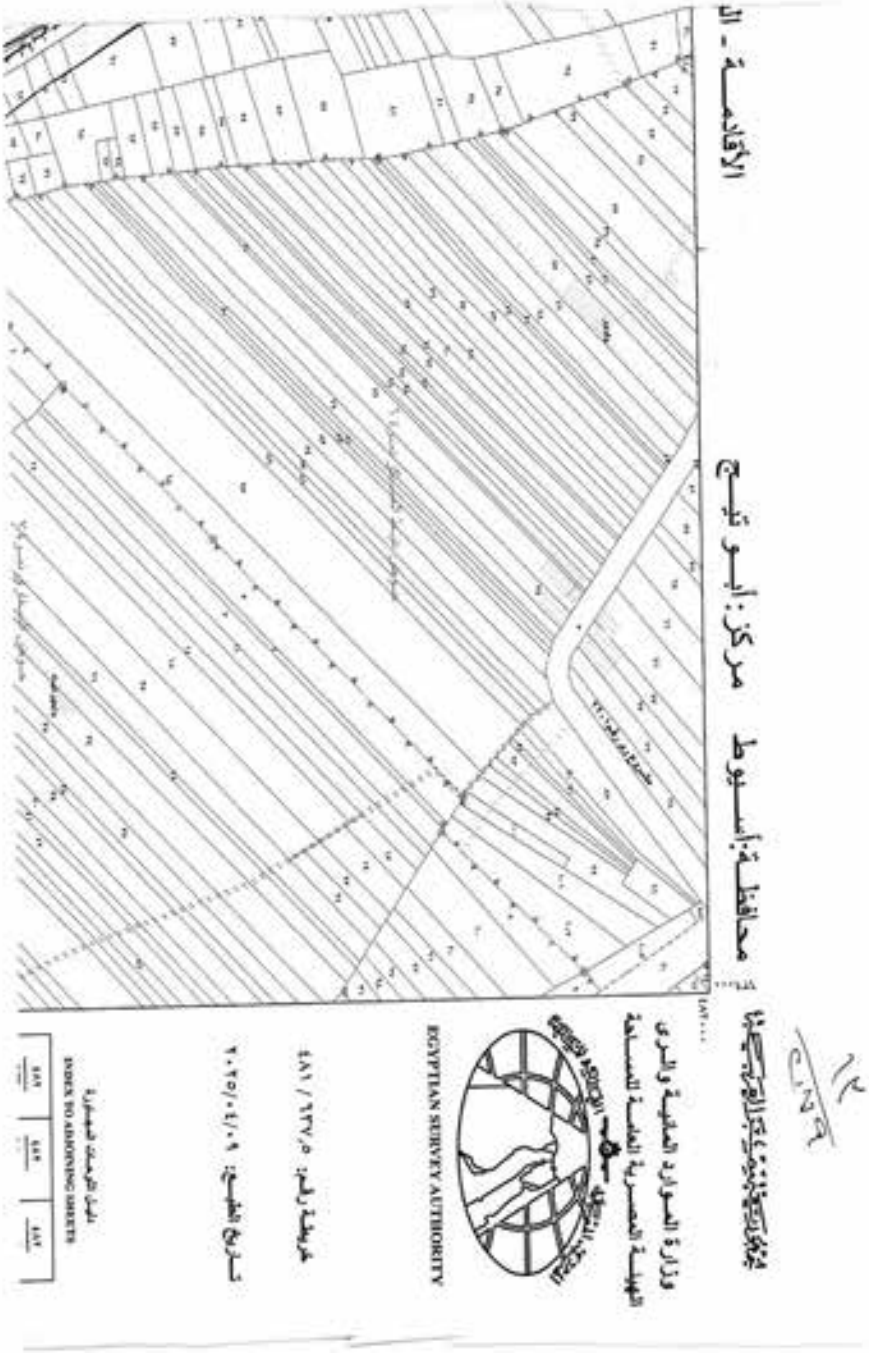
محافظة: أسيوط مركز: أبو تيج
الأقامـــة - الـ
وزارة الموارد المائية والري
الهيئة المصرية العامة للمساحة
EGYPTIAN SURVEY AUTHORITY
خريطة رقم: ٩٢٧/٥ / ٤٨١
تاريخ الطبع: ٢٠٢٥/٠٤/٠٩
دليل الخرائط المجاورة
INDEX TO ADJOINING SHEETS

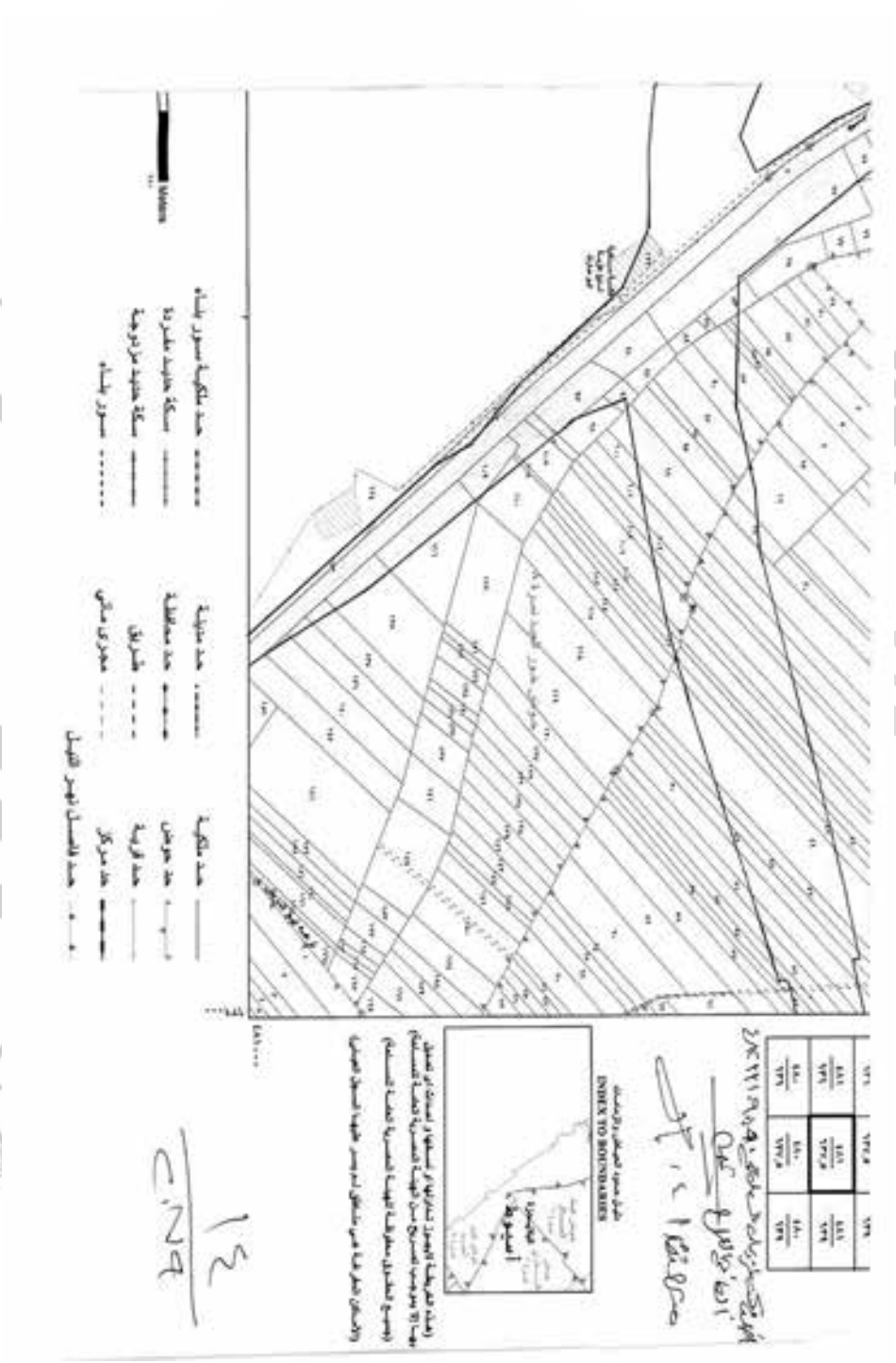
INDEX TO BOUNDARIES


٤٨١ / ٦٣٧,٥
الإيـــزة



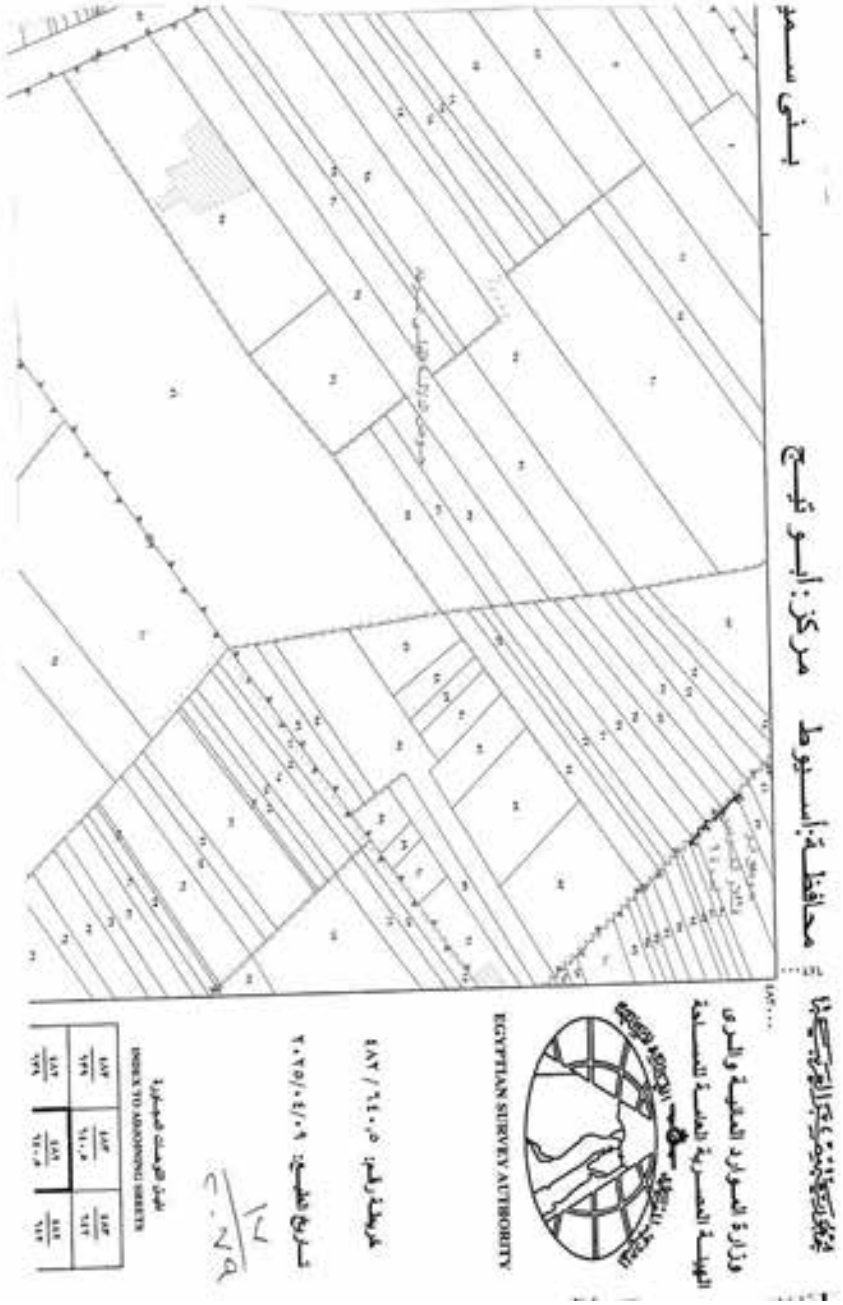
محافظة:اسيوط مركز:ابو تيج
بنى سمير
وزارة الموارد المائية والرى
الهيئة المصرية العامة للمساحة
EGYPTIAN SURVEY AUTHORITY
خريطة رقم: ٦٤٠,٥ / ٤٨٢
تاريخ الطبع: ٢٠٢٥/٠٤/٠٩
INDEX TO ADJOINING SHEETS

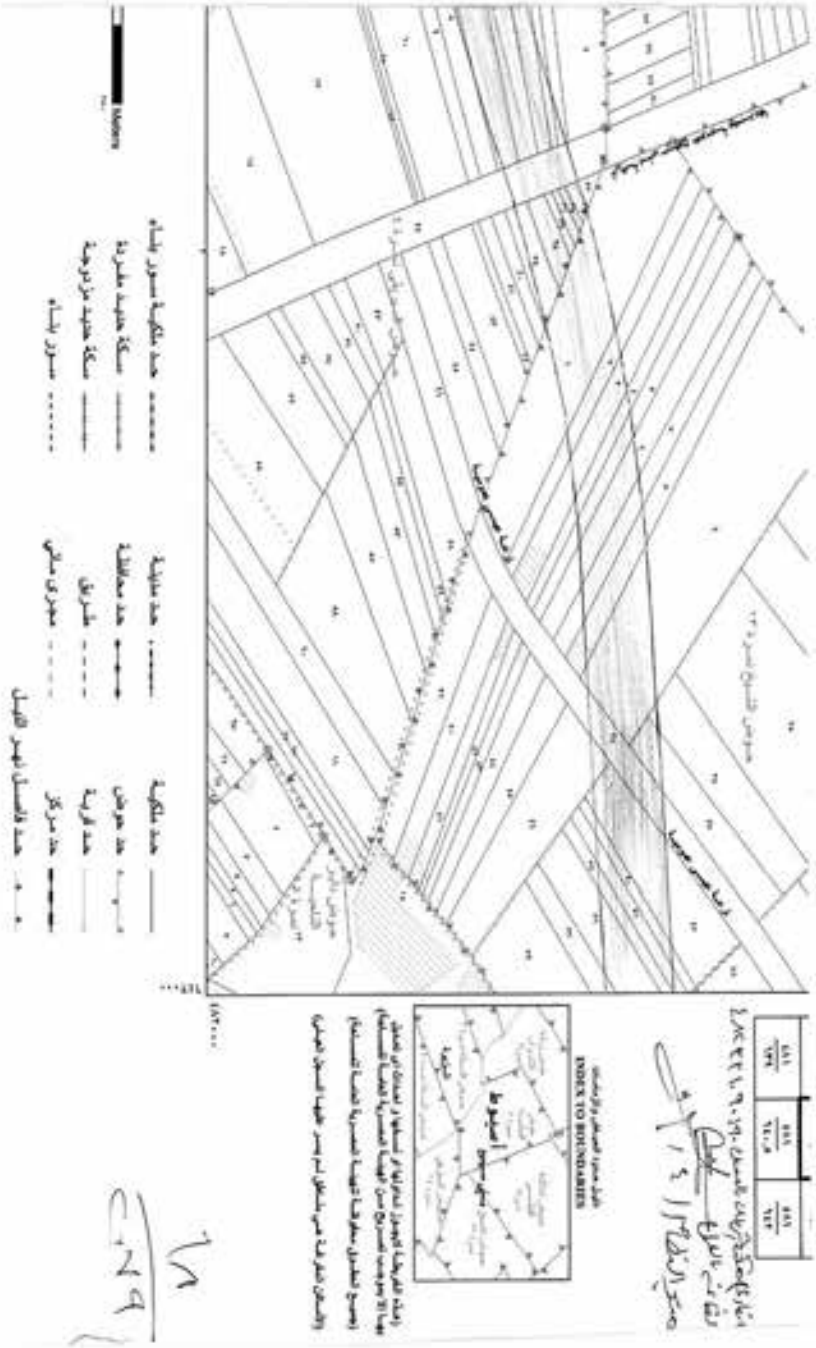
INDEX TO BOUNDARIES

الـزيرة



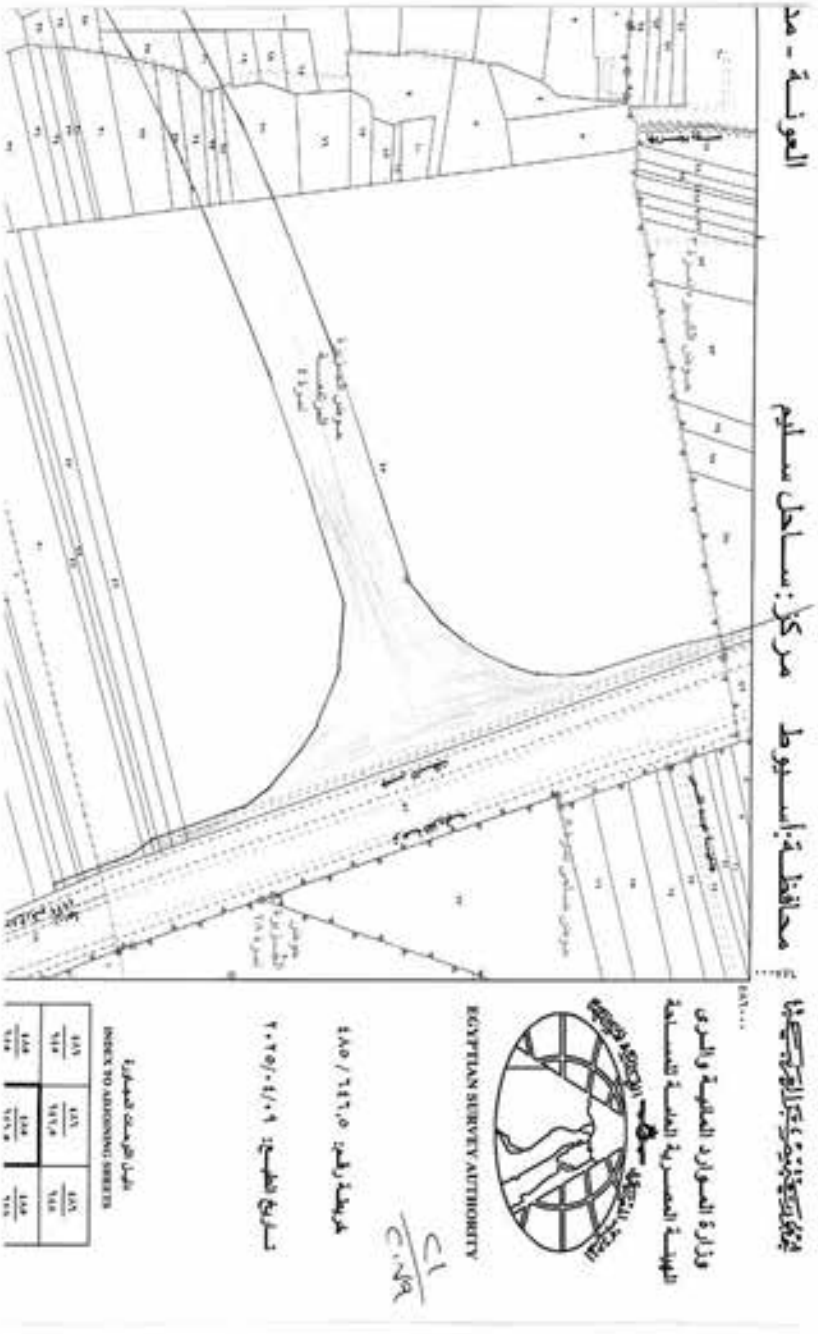
محافظة: أسيوط مركز: ساحل سليم
العونية - مد
وزارة الموارد المائية والري
الهيئة المصرية العامة للمساحة
EGYPTIAN SURVEY AUTHORITY
خريطة رقم: ٤٨٥ / ٦٤٦٠٥
تاريخ الطبع: ٢٠٢٥/٠٤/٠٩
دليل الخريطة المصورة
INDEX TO ADJOINING SHEETS

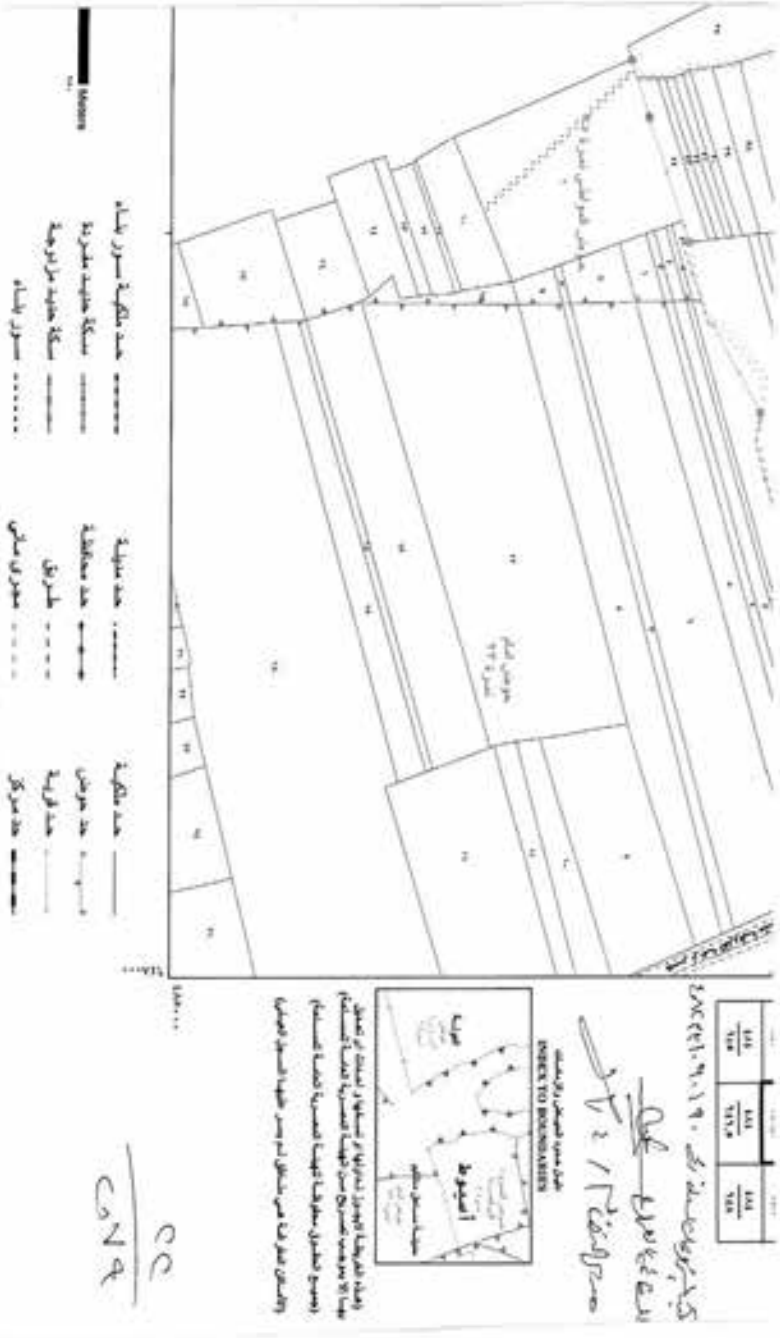
INDEX TO BOUNDARIES
أسيوط
حد ملكية
حد مدينة
حد حوض
حد محافظة
حد قرية
طريق
حد مركز
مجرى مائى
حد الفصل لنهر النيل
حد ملكية سور بناء
سكة حديد مفردة
سكة حديد مزدوجة
سور بناء
Meters

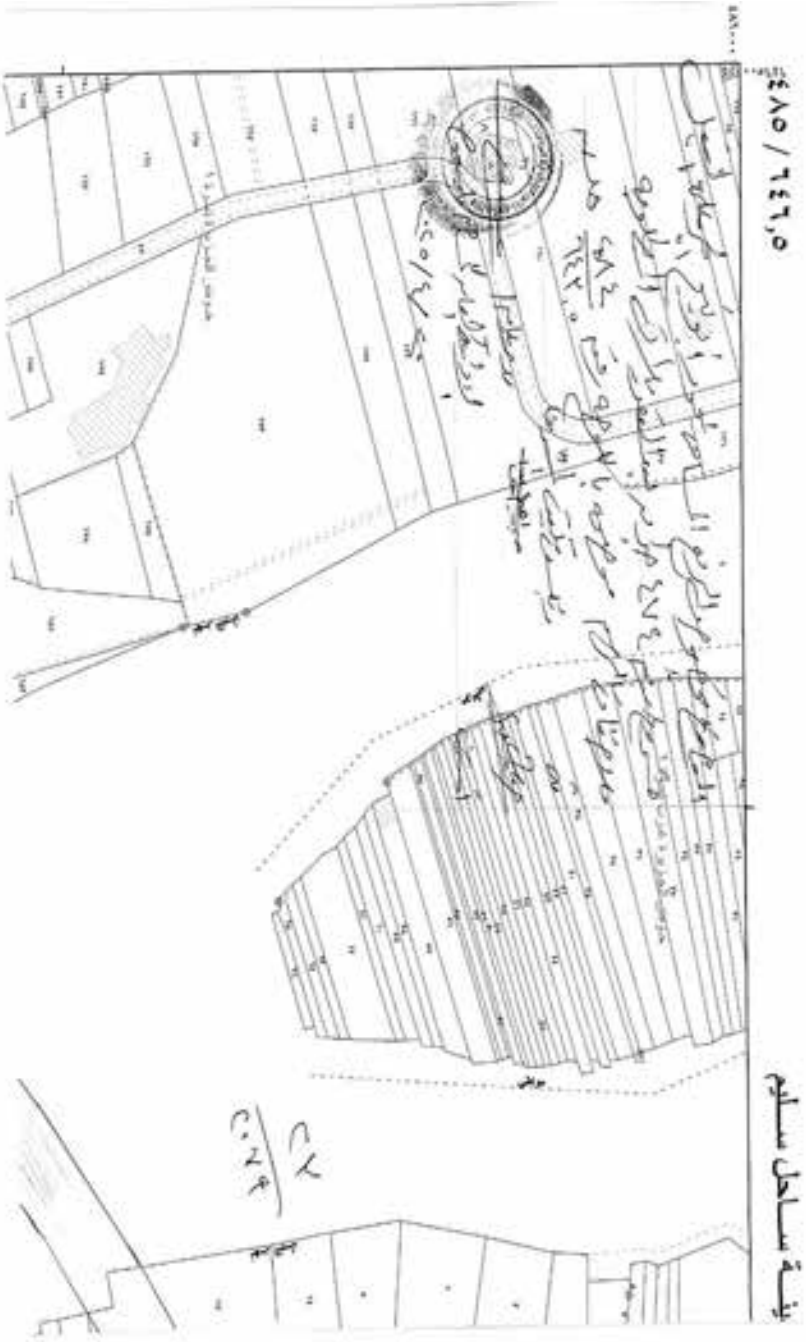
٦٤٦,٥ / ٤٨٥
بلدة ساحل سليم

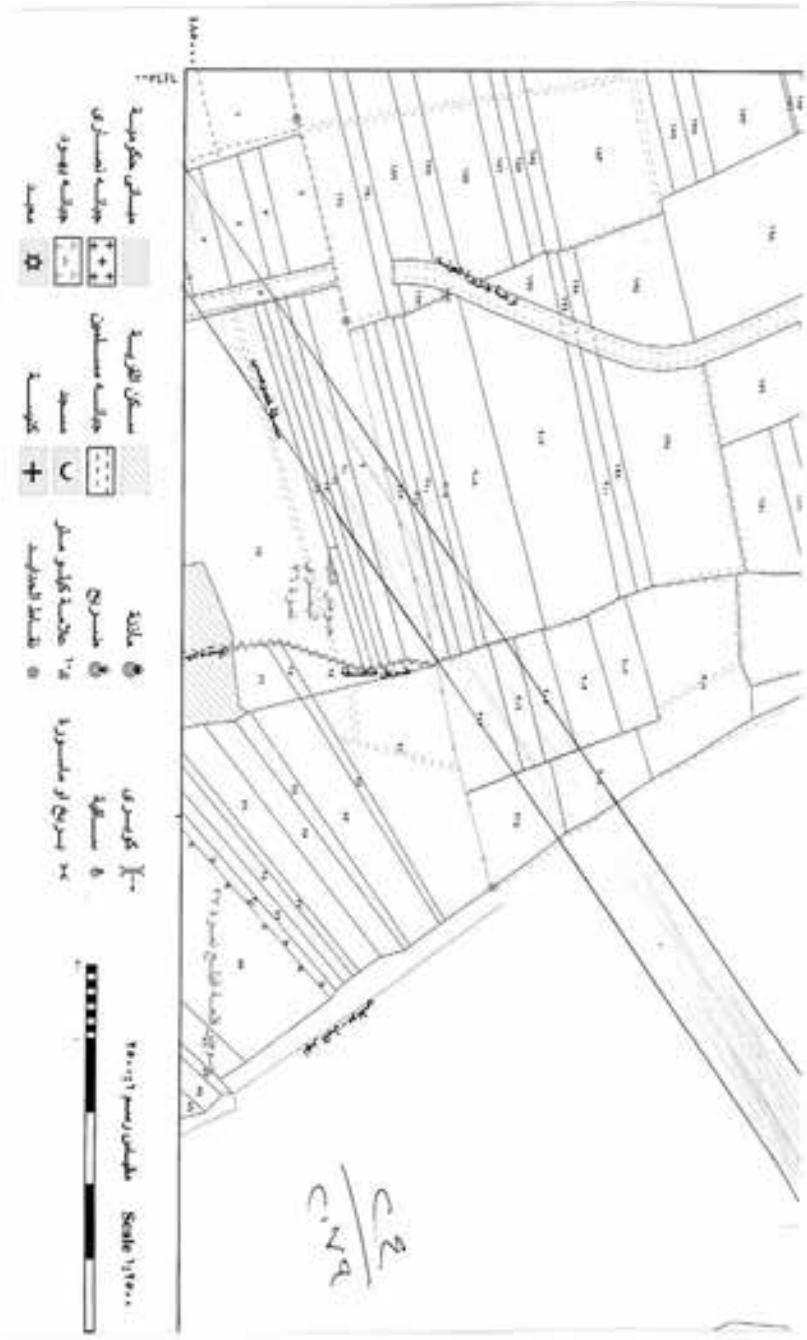

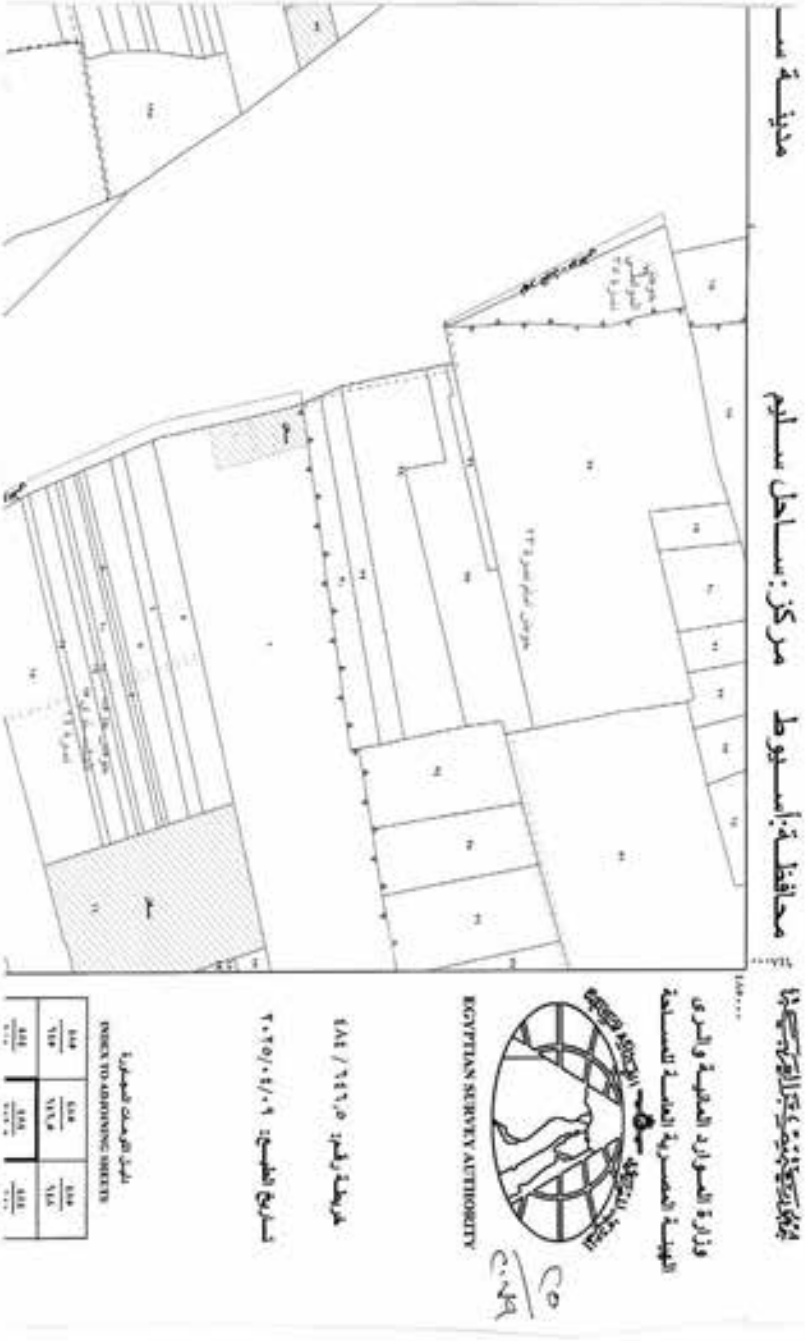
محافظة: أسيوط مركز: ساحل سليم مدينة: سا
وزارة الموارد المائية والري
الهيئة المصرية العامة للمساحة
EGYPTIAN SURVEY AUTHORITY
خريطة رقم: ٦٤٦٥ / ١٨٤
تاريخ الطبع: ٢٠٢٥/٠٤/٠٩
دليل الخرائط المجاورة
INDEX TO ADJOINING SHEETS

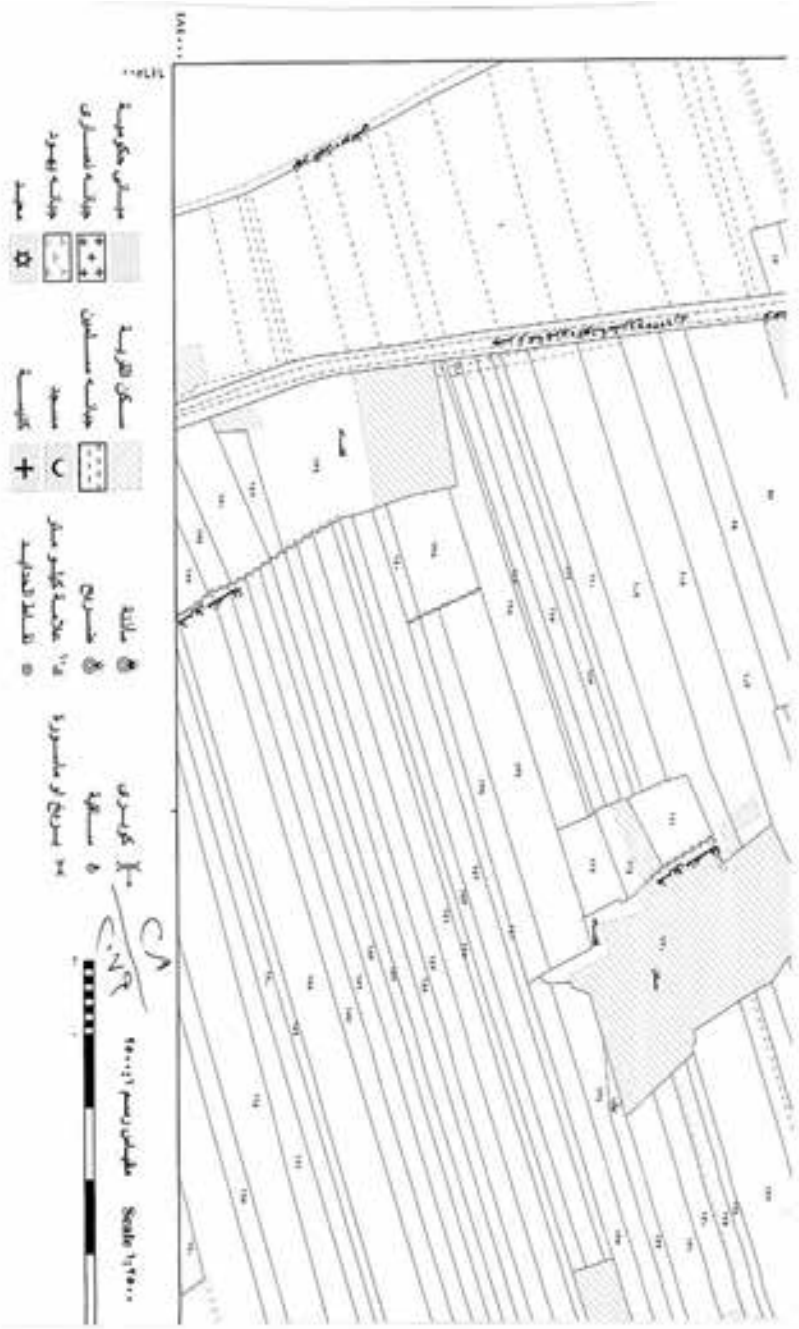

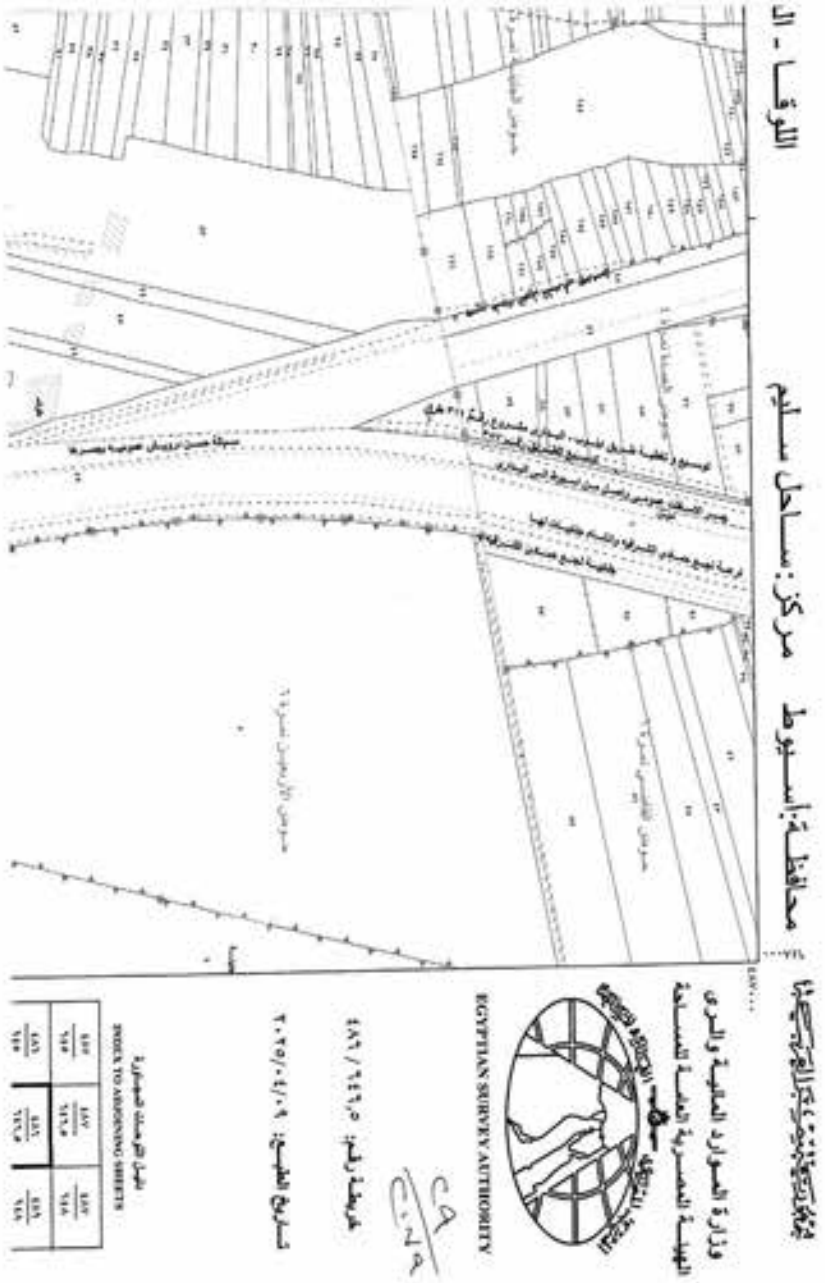
الموقع - الـ
محافظة: أسيوط مركز: ساحل سليم
وزارة الموارد المائية والري
الهيئة المصرية العامة للمساحة
EGYPTIAN SURVEY AUTHORITY
خريطة رقم: ٤٨٦/٩٤٦,٥
تاريخ الطبع: ٢٠٢٥/٠٤/٠٩
جدول الوصلات للخرائط
INDEX TO ADJOINING SHEETS

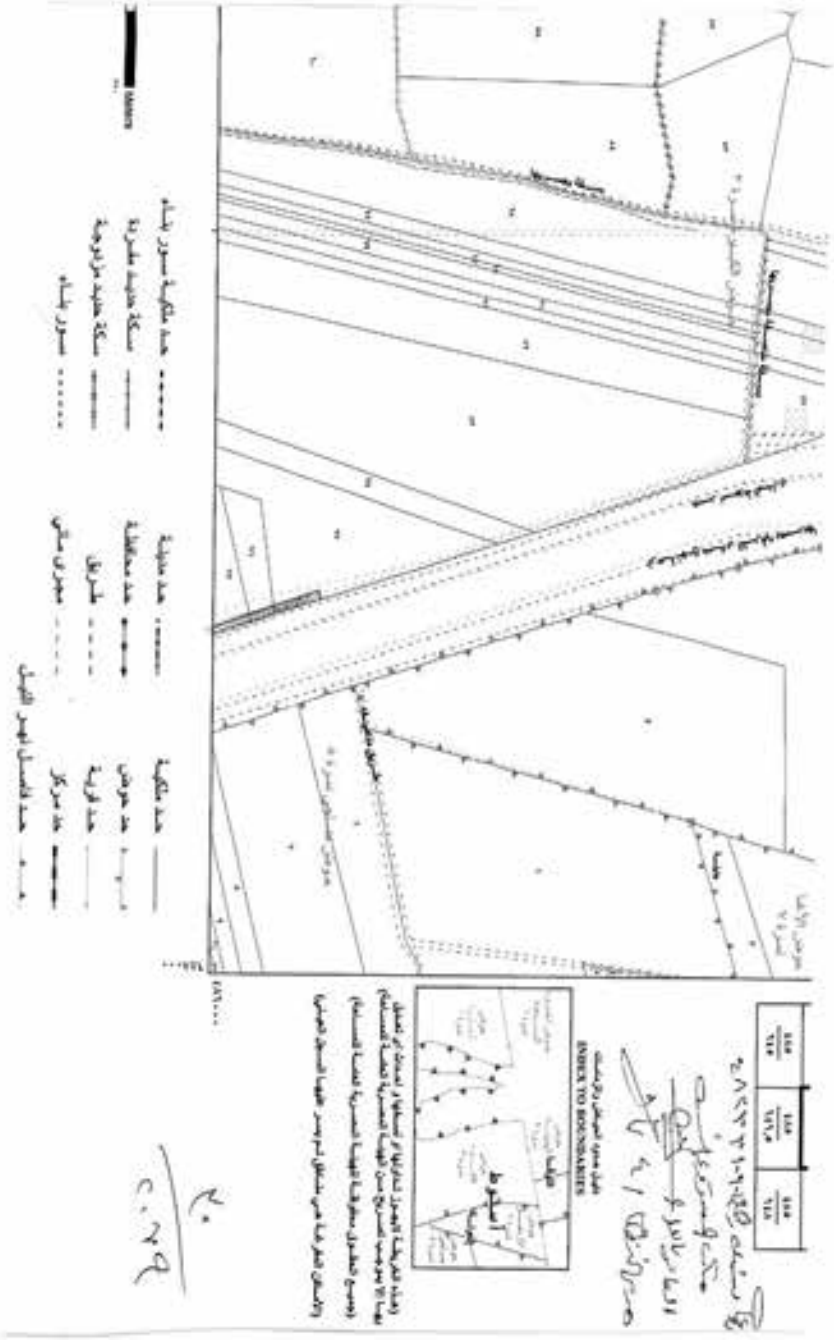
INDEX TO BOUNDARIES

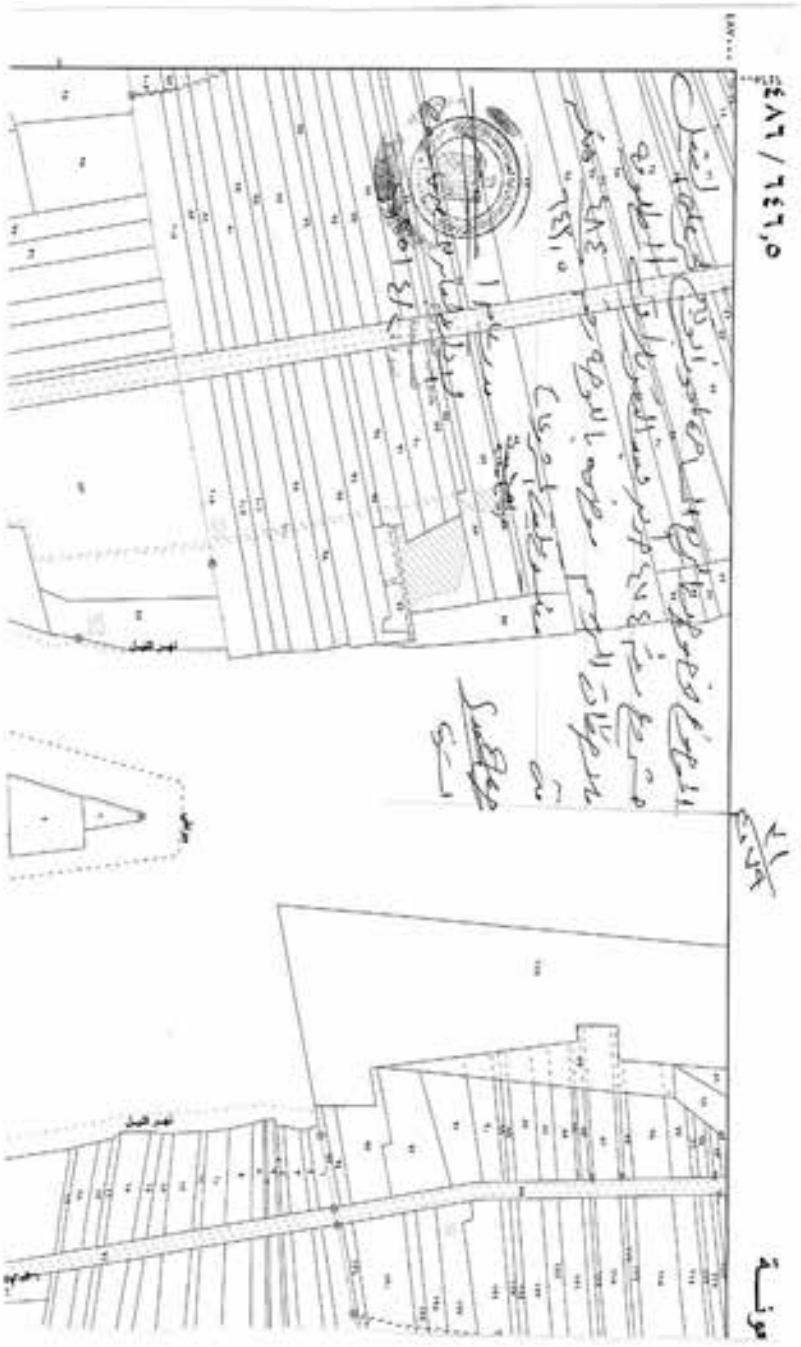

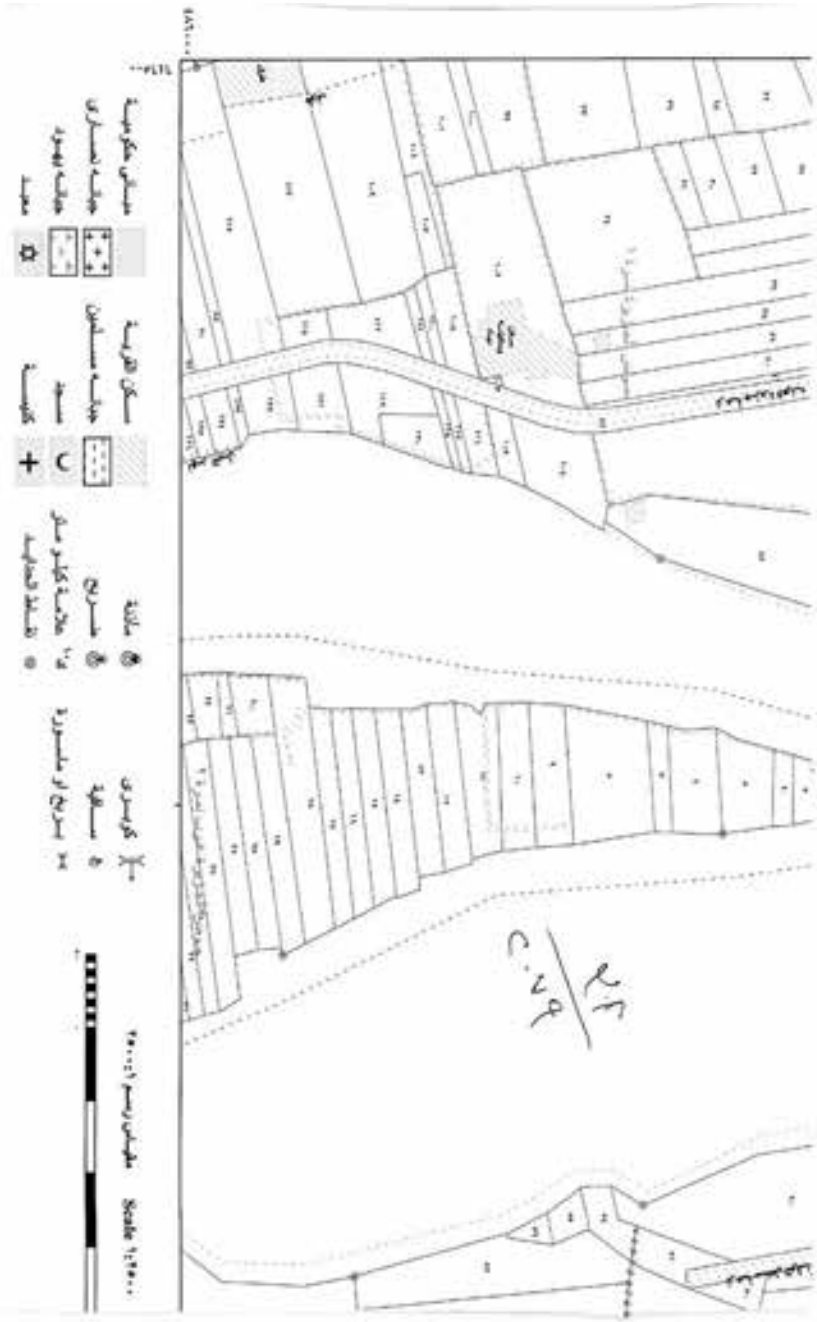

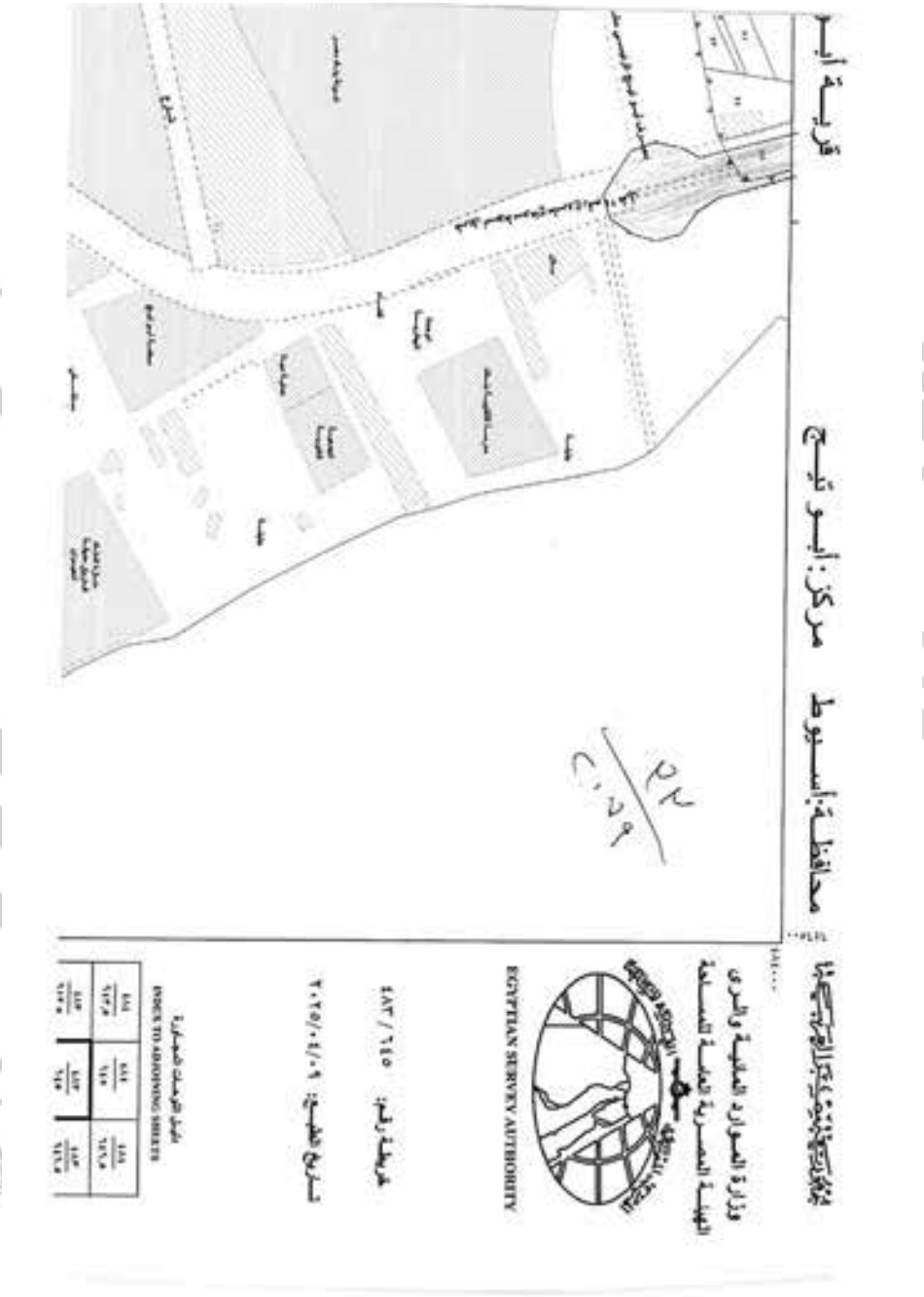
قرية أبو
مركز: أبو تيج
محافظة: أسيوط
وزارة الموارد المائية والرى
الهيئة المصرية العامة للمساحة
EGYPTIAN SURVEY AUTHORITY
خريطة رقم: ٤٨٣ / ٦٤٥
تاريخ الطبع: ٢٠٢٥/٠٤/٠٩
INDEX TO ADJOINING SHEETS

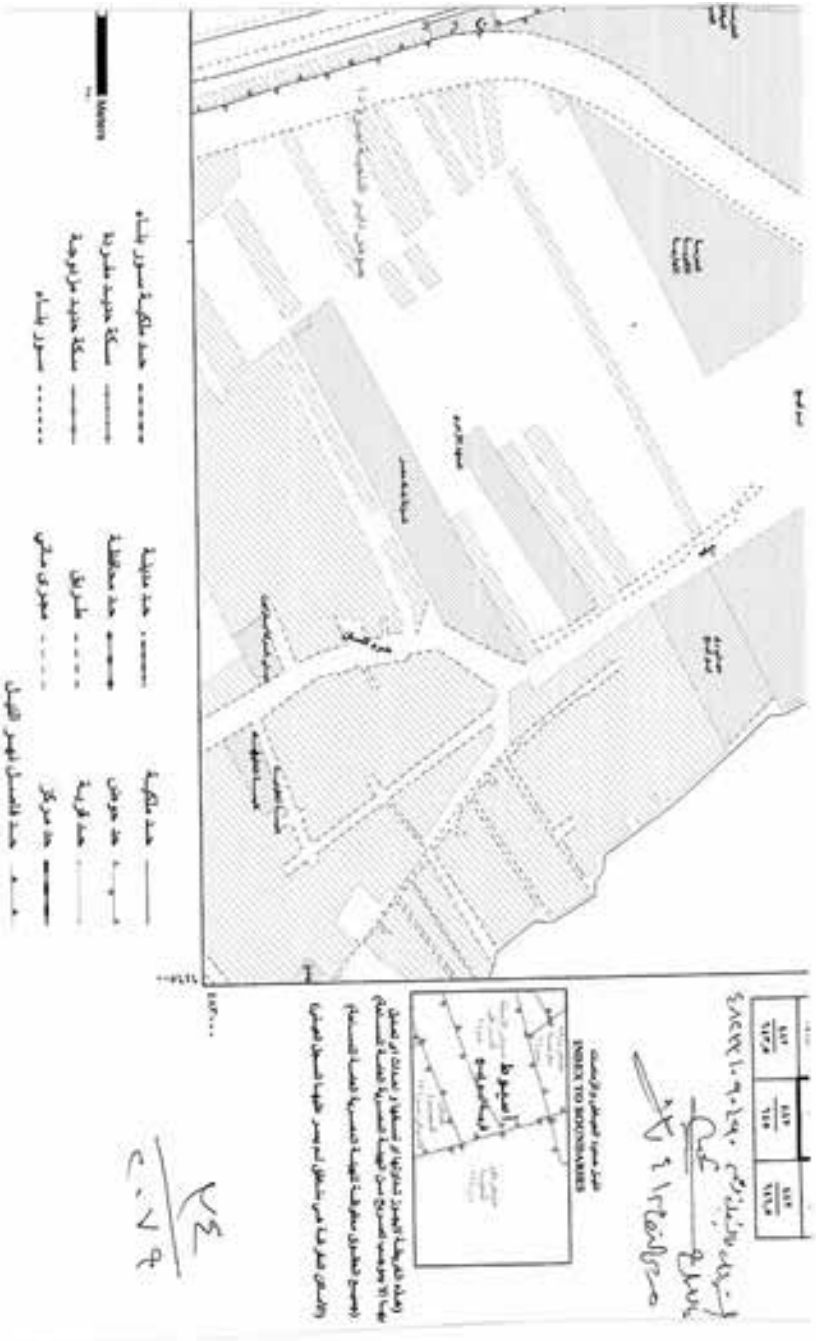

٦٤٥ / ٤٨٣

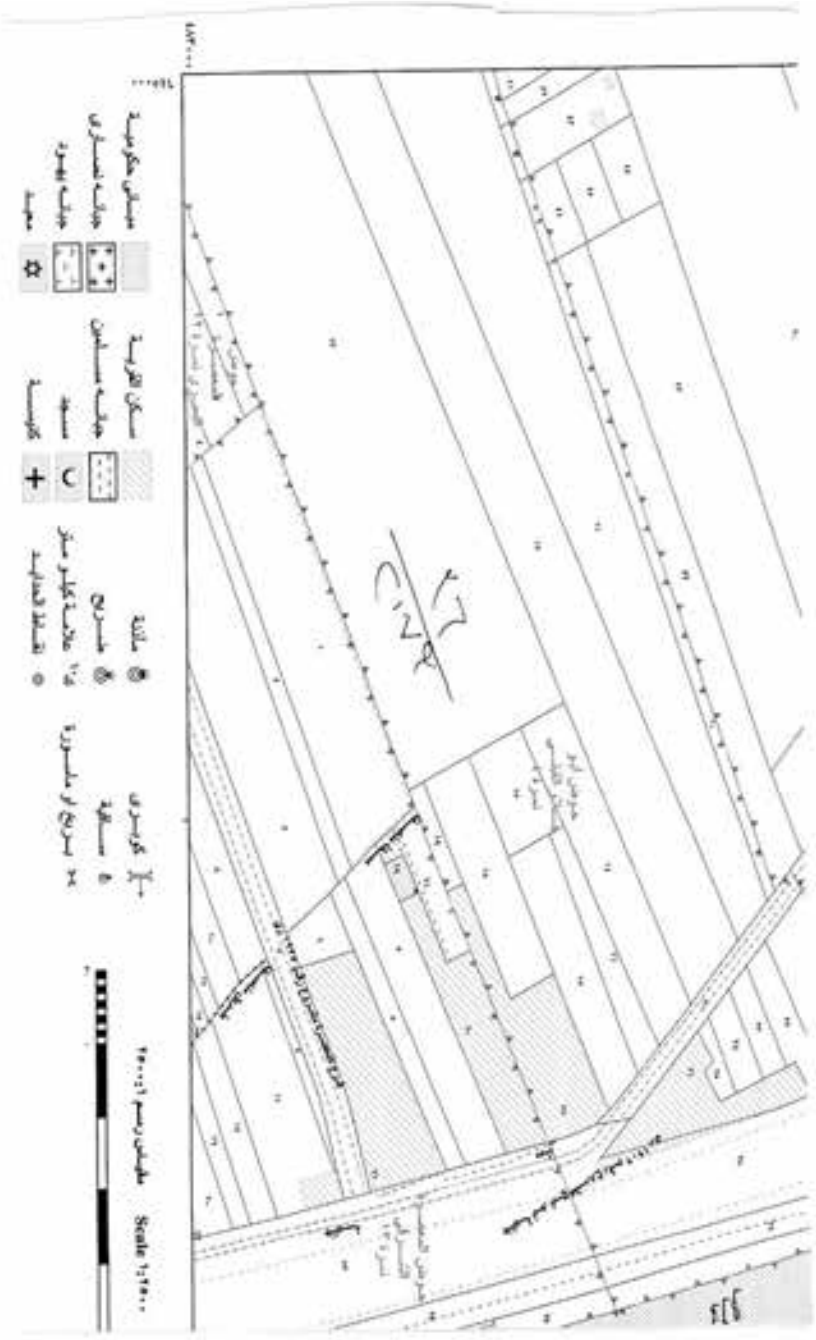

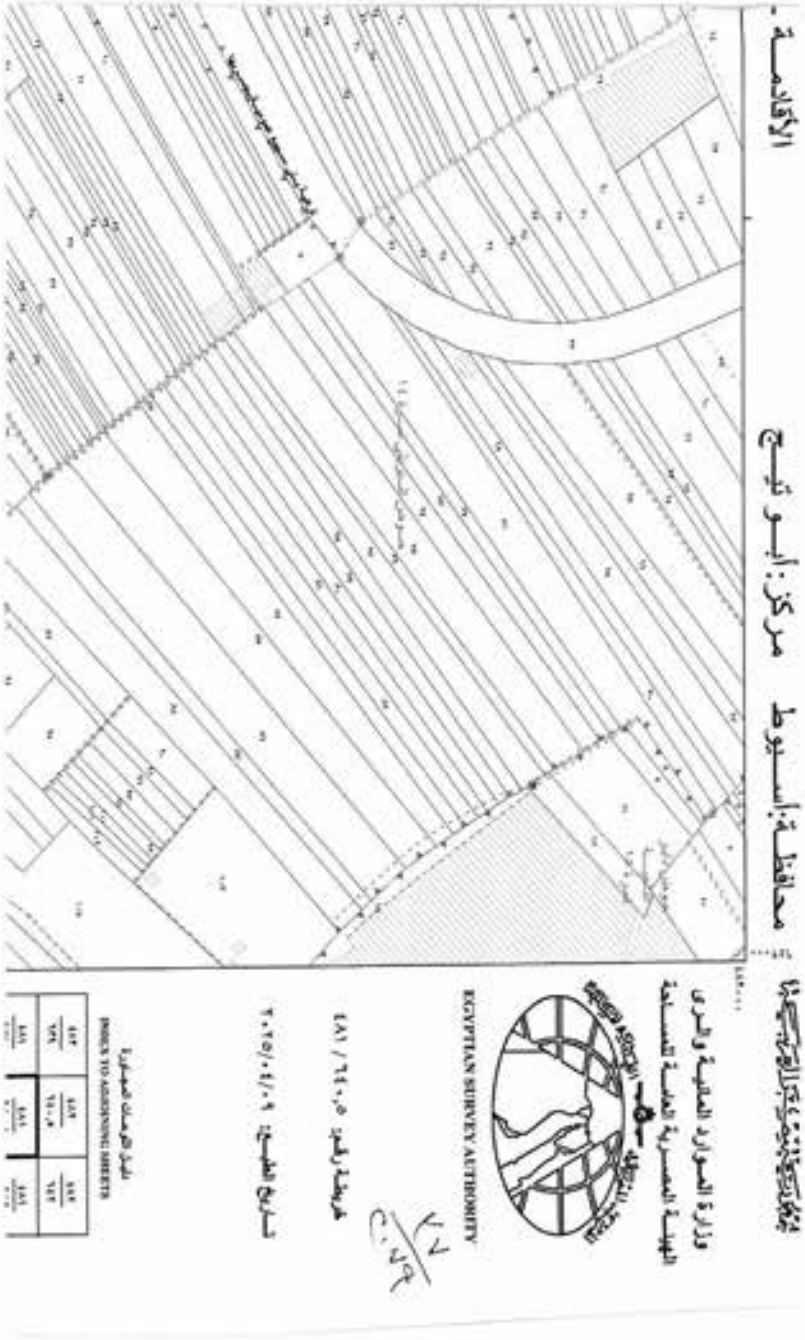
الأقلامة
مركز: أبو تيج
محافظة: أسيوط
وزارة الموارد المائية والرى
الهيئة المصرية العامة للمساحة
EGYPTIAN SURVEY AUTHORITY
خريطة رقم: ٦٤٠,٥ / ٤٨١
تاريخ الطبع: ٢٠٢٥/٠٤/٠٩
دليل الترهات المجاورة
INDEX TO ADJOINING SHEETS

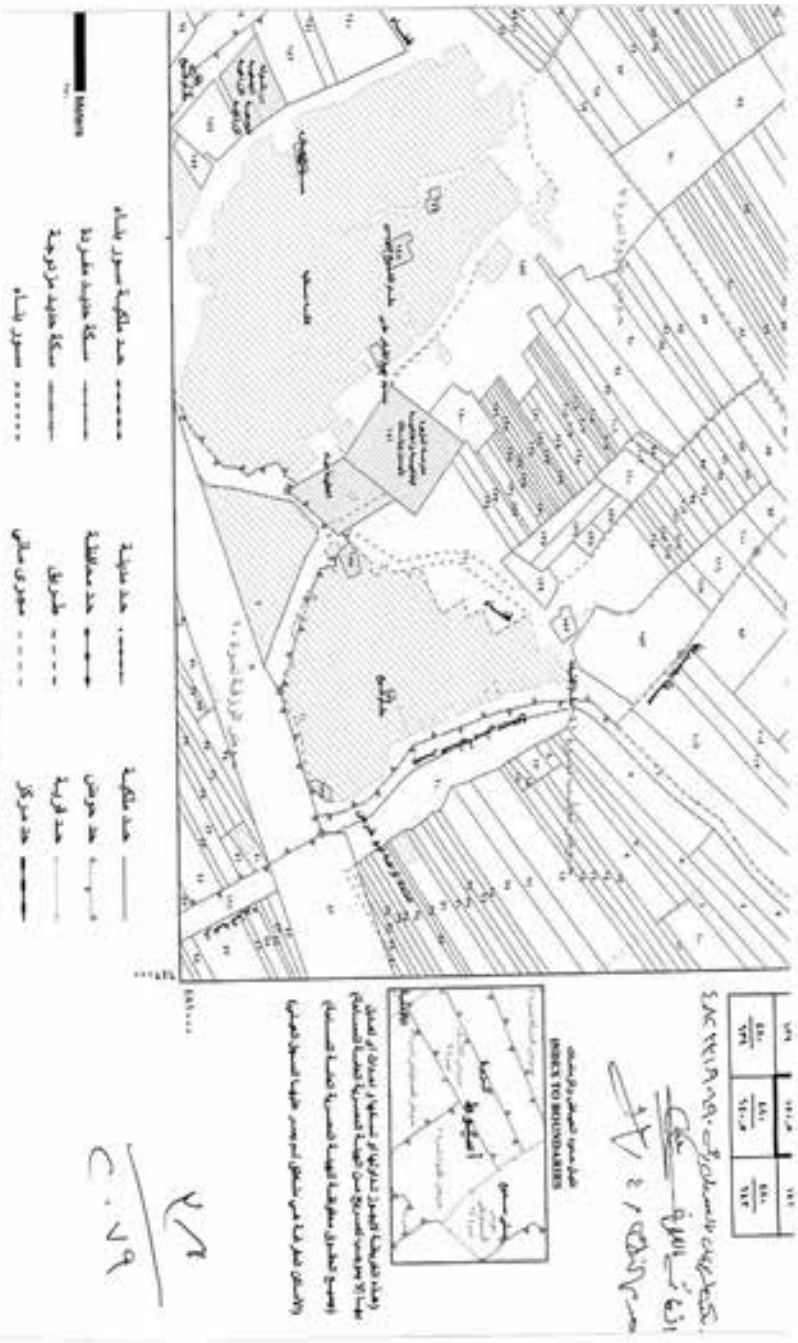
INDEX TO BOUNDARIES

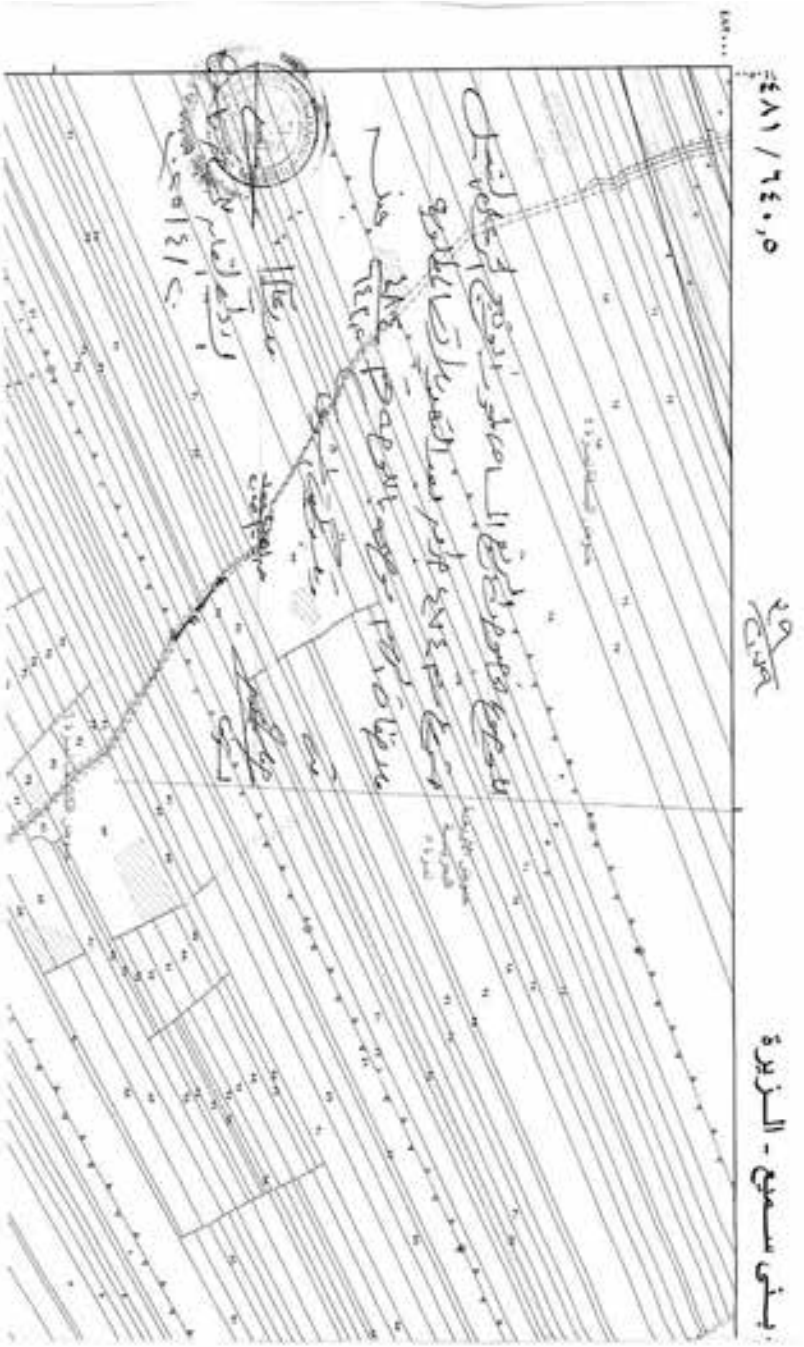
٤٨١/٦٤٠,٥
بنى سميع - الزيرة

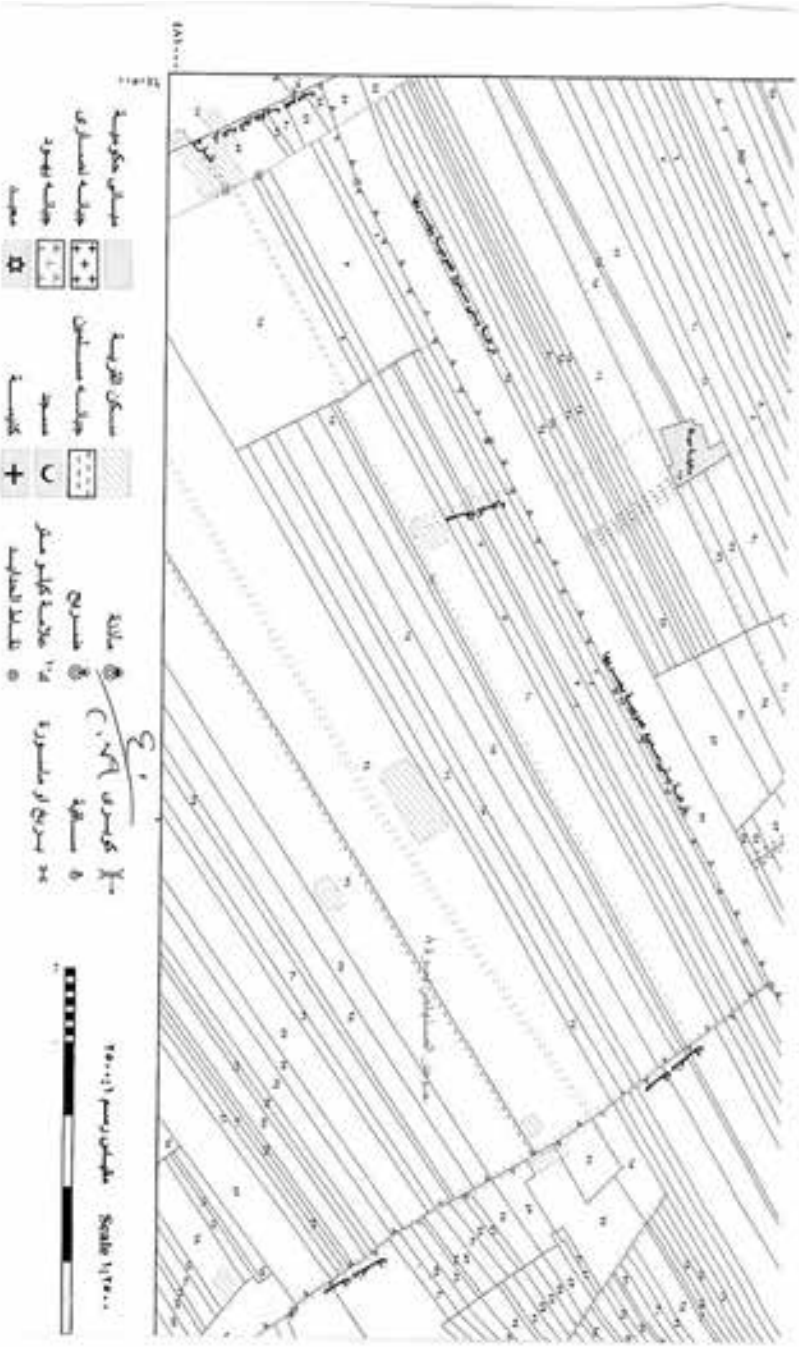
Scale 1:2000

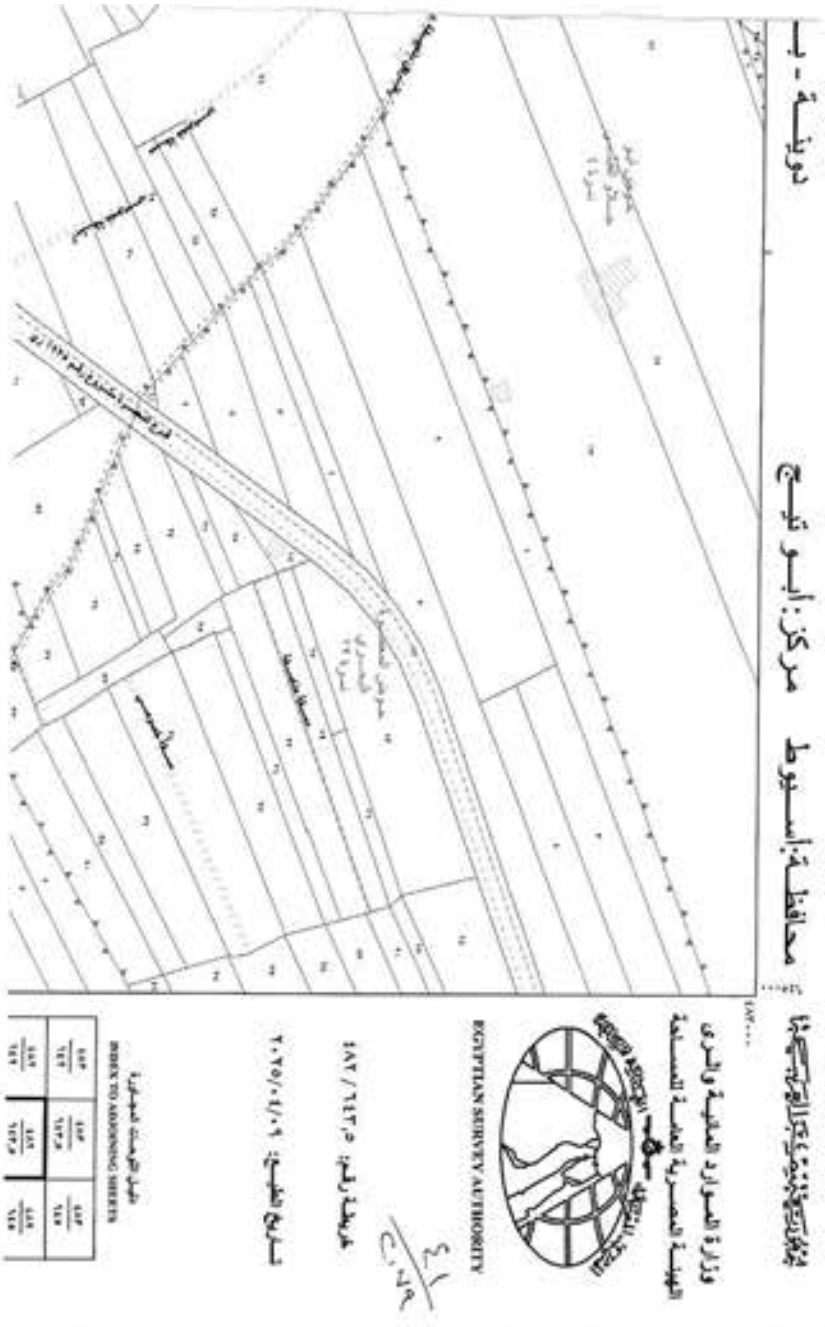
محافظة: أسيوط مركز: أبو تيج
دويـنـة - بـ
وزارة الموارد المائية والرى
الهيئة المصرية العامة للمساحة
EGYPTIAN SURVEY AUTHORITY
خريطة رقم: ٤٨٢/٦٤٣,٥
تاريخ الطبع: ٢٠٢٥/٠٤/٠٩
INDEX TO ADJOINING SHEETS

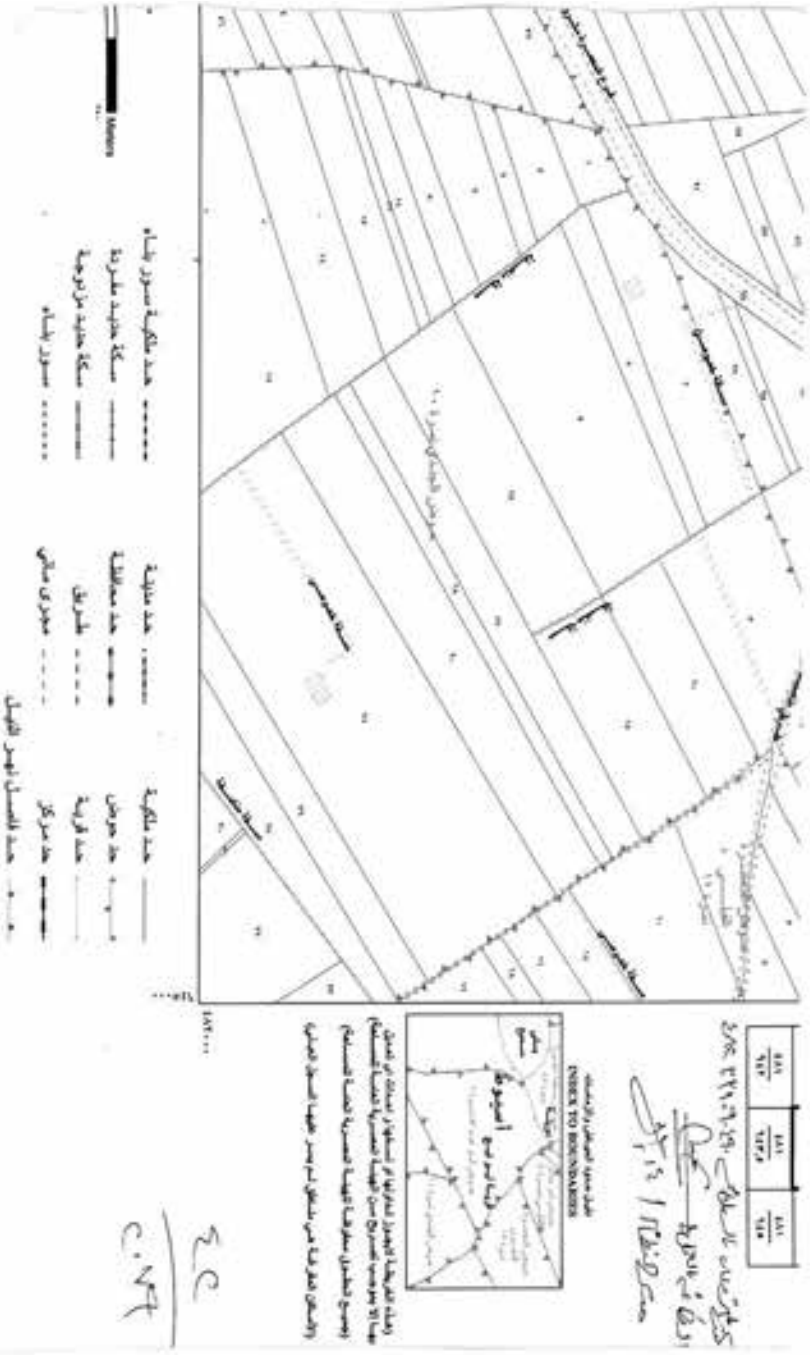
INDEX TO BOUNDARIES
Meters

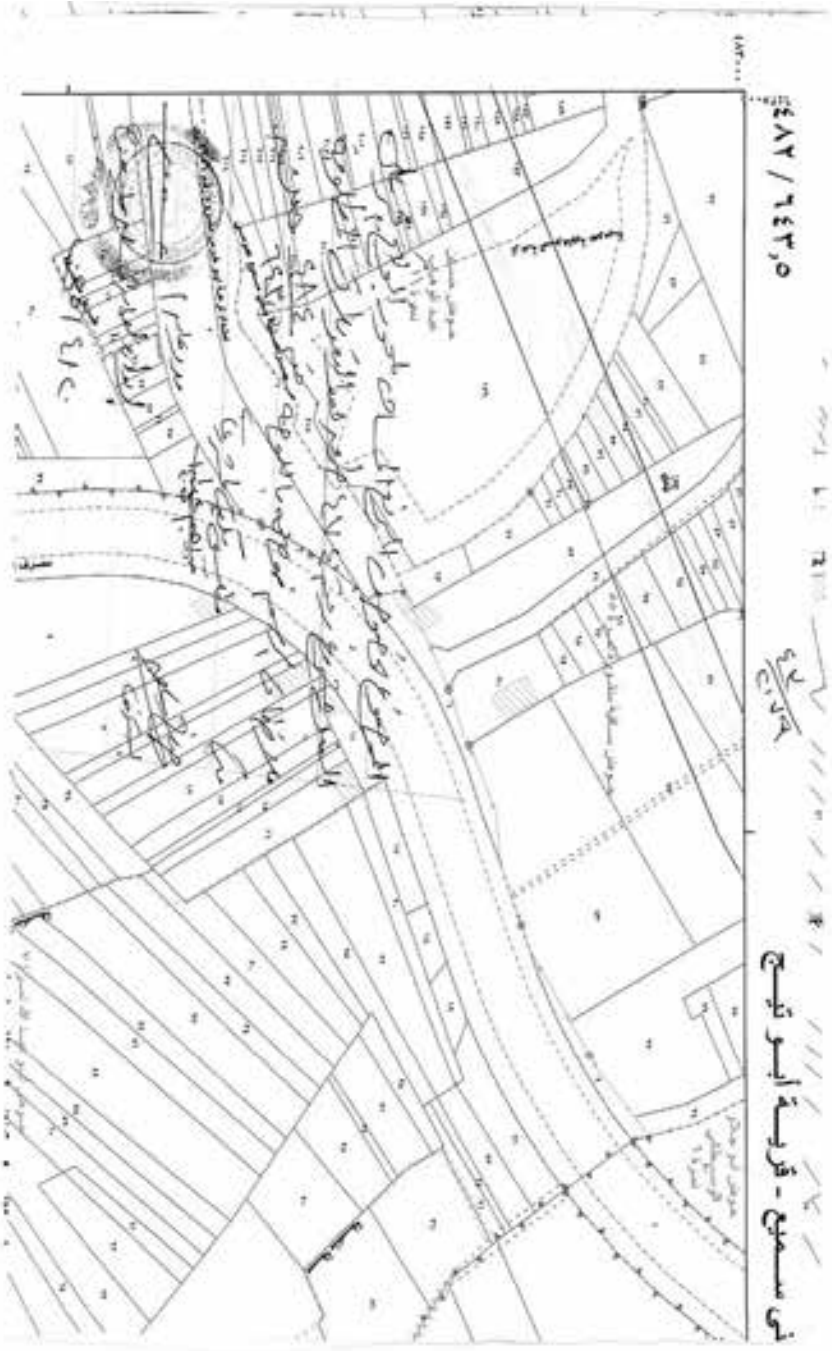
٤٨٢ / ٦٤٣,٥
نى سميع - قرية أبو تيج

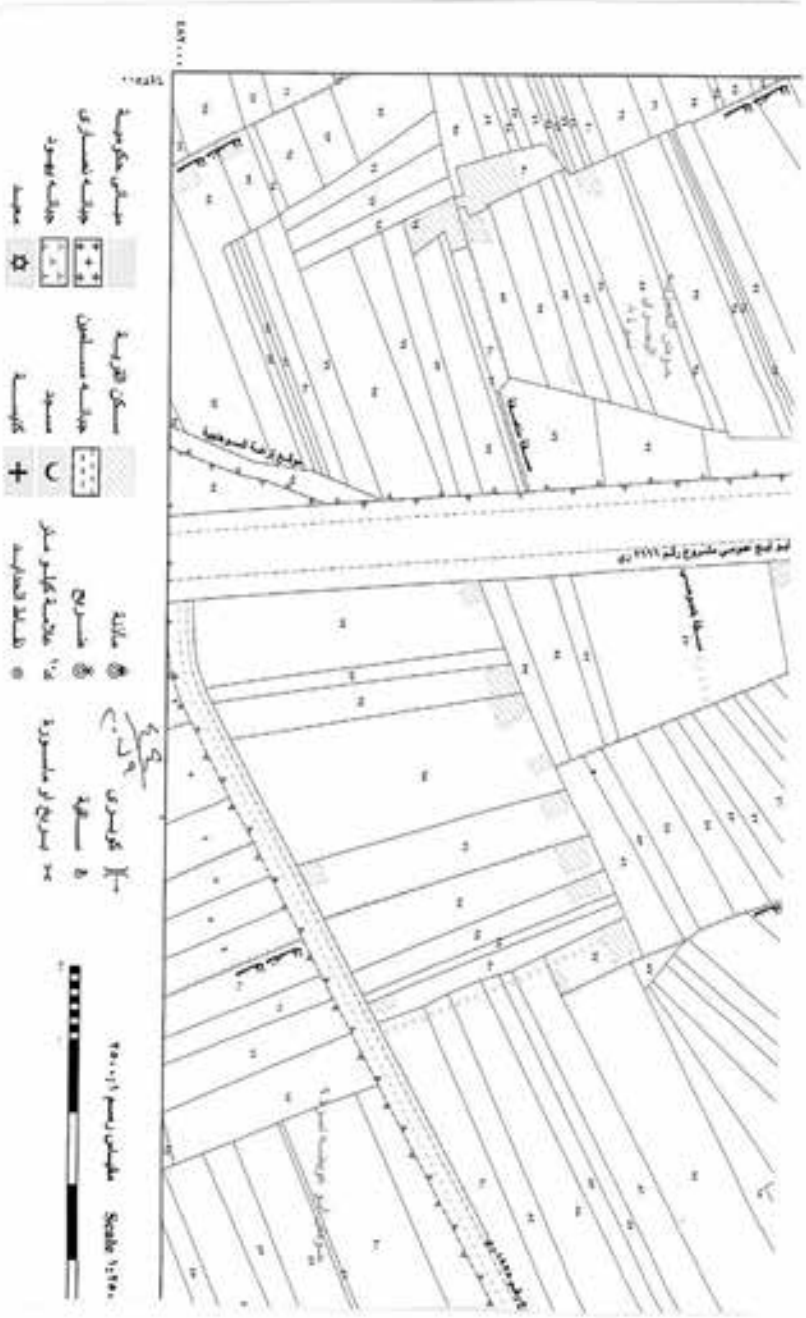

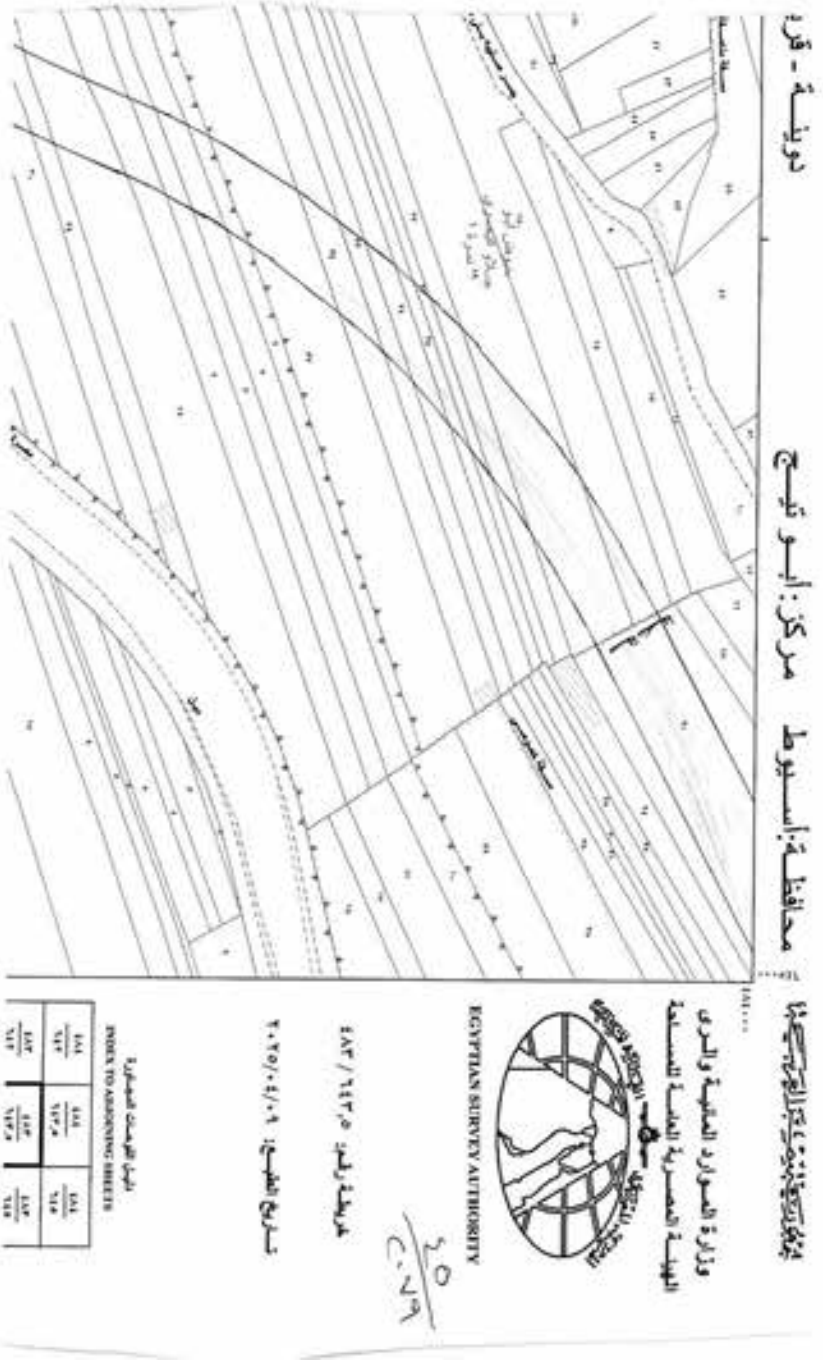
محافظة: أسيوط
مركز: أبو تيج
دوينة - قرية
وزارة الموارد المائية والرى
الهيئة المصرية العامة للمساحة
EGYPTIAN SURVEY AUTHORITY
خريطة رقم: ٤٨٣/٦٤٣,٥
تاريخ الطبع: ٢٠٢٥/٠٤/٠٩
INDEX TO ADJOINING SHEETS

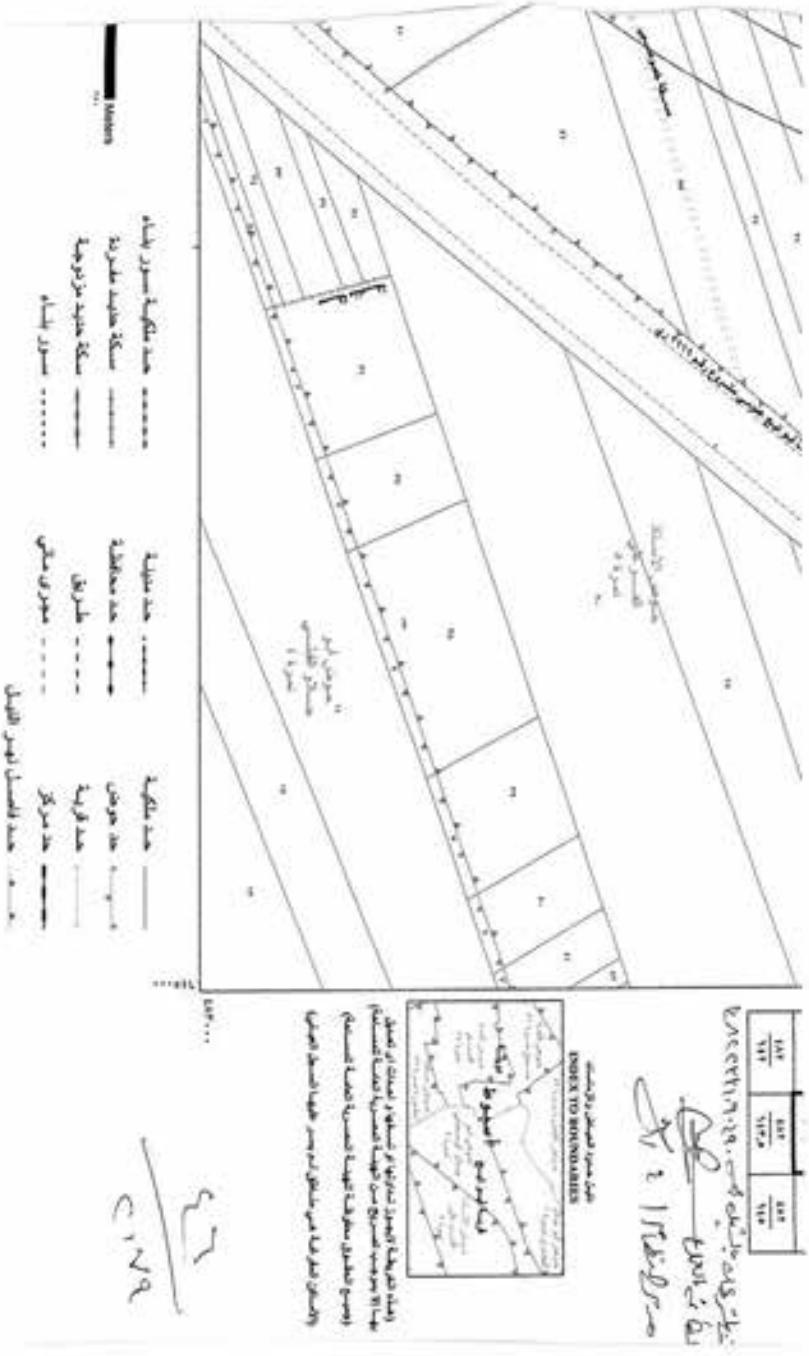
INDEX TO BOUNDARIES

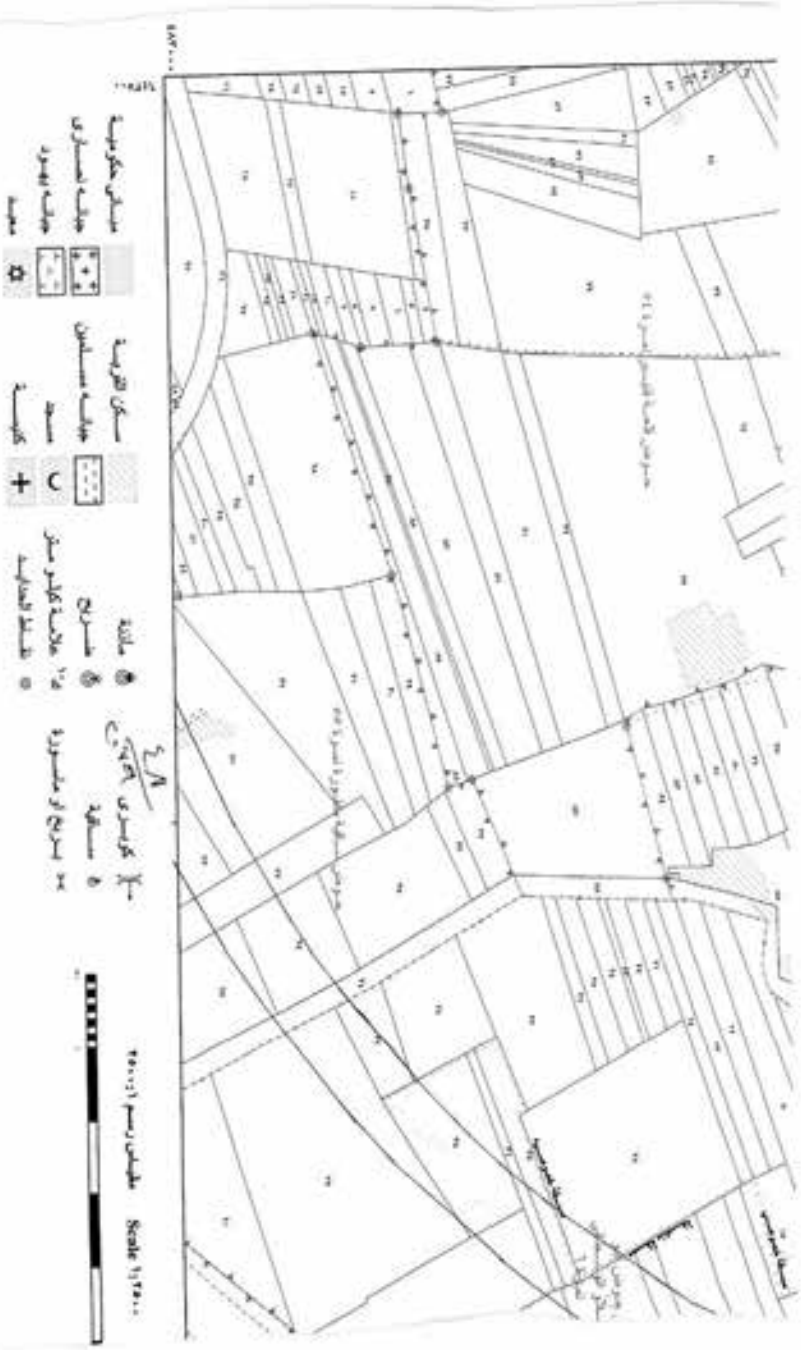

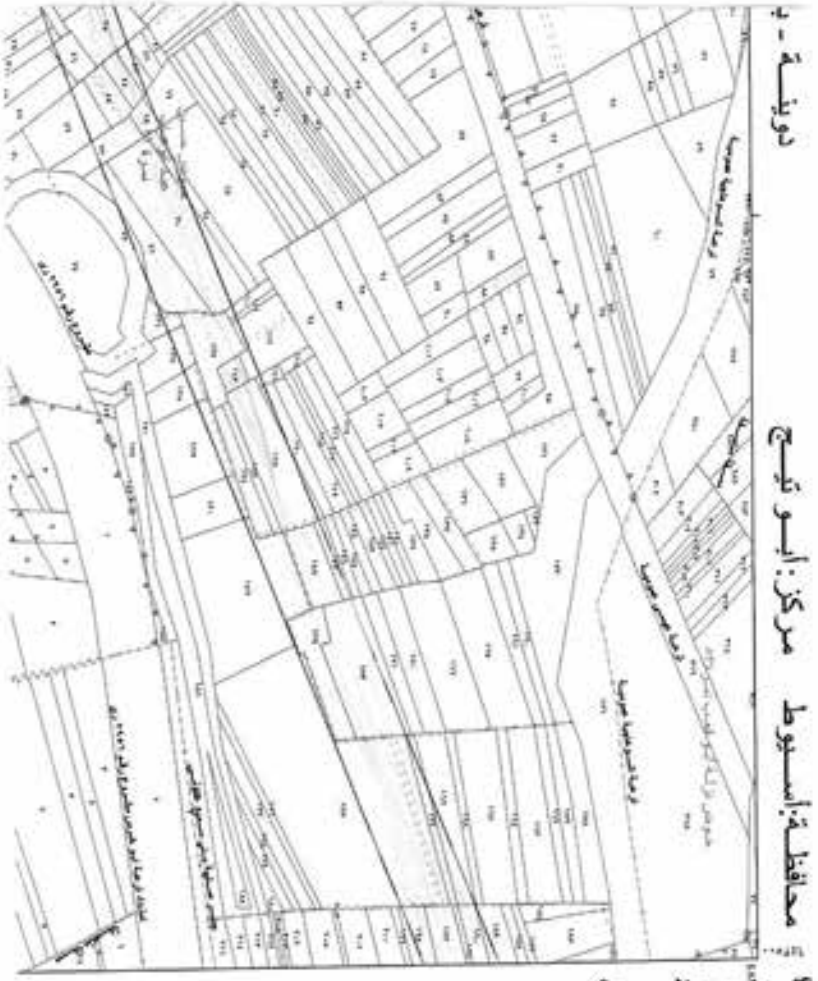
محافظة: أسيوط مركز: أبو تيج
دويـنـة - ب
وزارة الموارد المائية والري
الهيئة المصرية العامة للمساحة
EGYPTIAN SURVEY AUTHORITY
خريطة رقم: ٤٨٢/٦٤٢
تاريخ الطبع: ٢٠٢٥/٠٤/٠٩
دليل الخرائط المجاورة
INDEX TO ADJOINING SHEETS

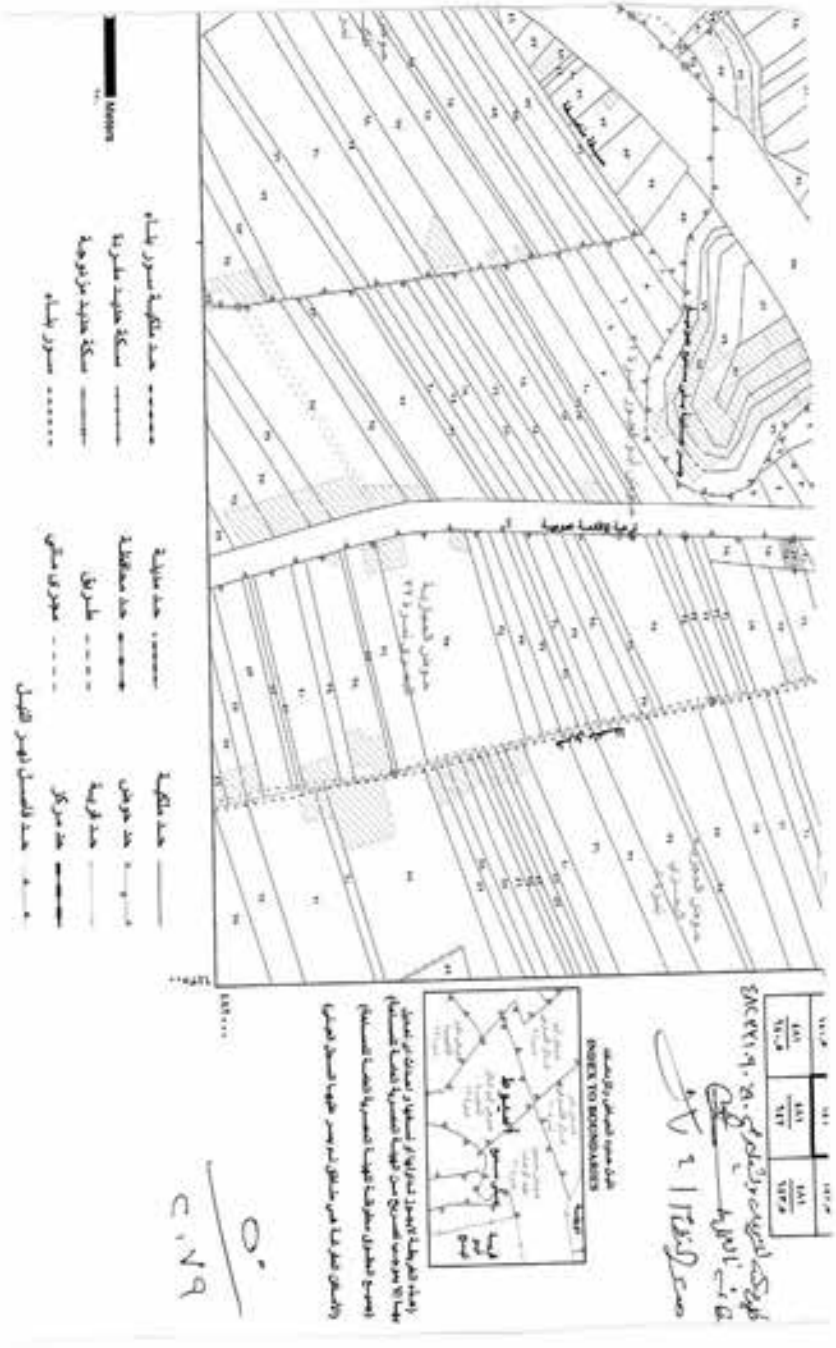

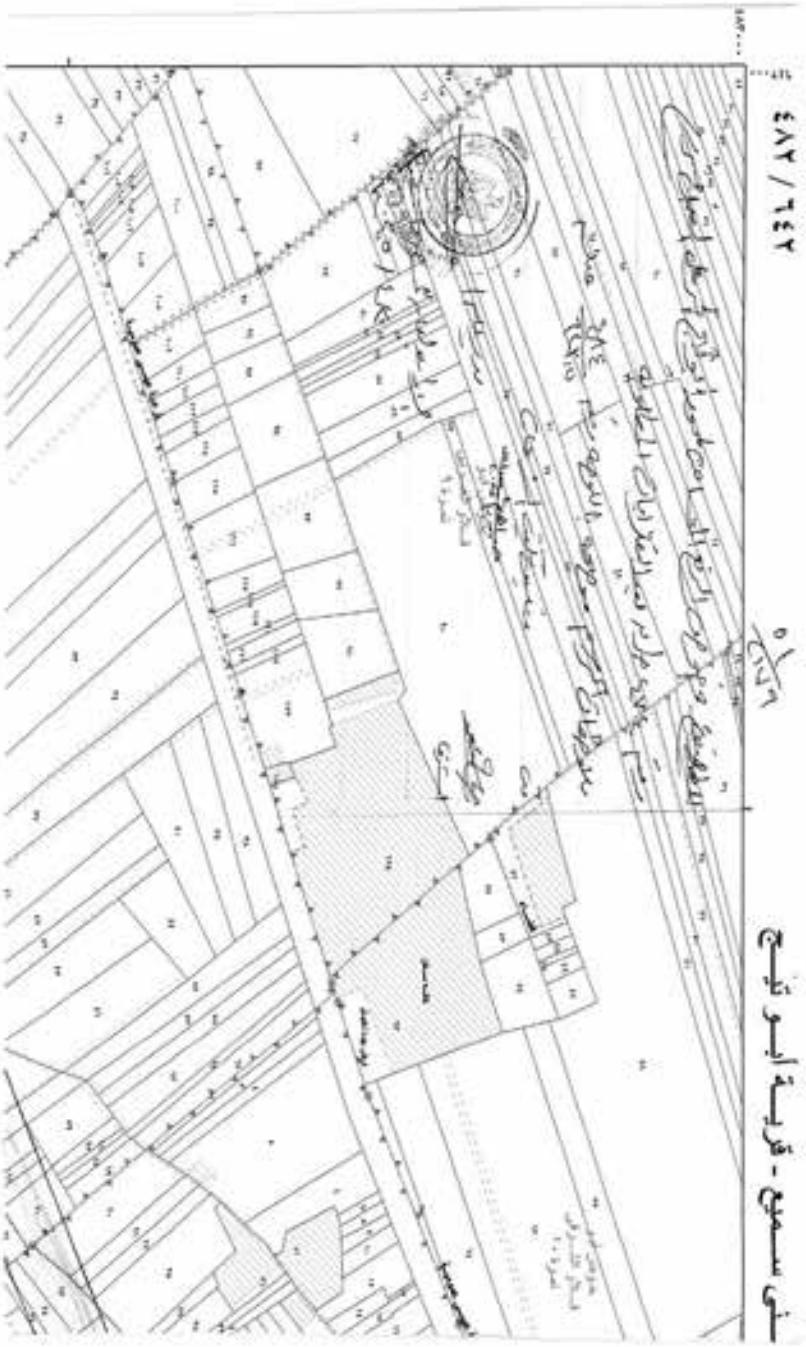
٤٨٢ / ٦٤٢
ـنى سميع - قرية ابو تيج

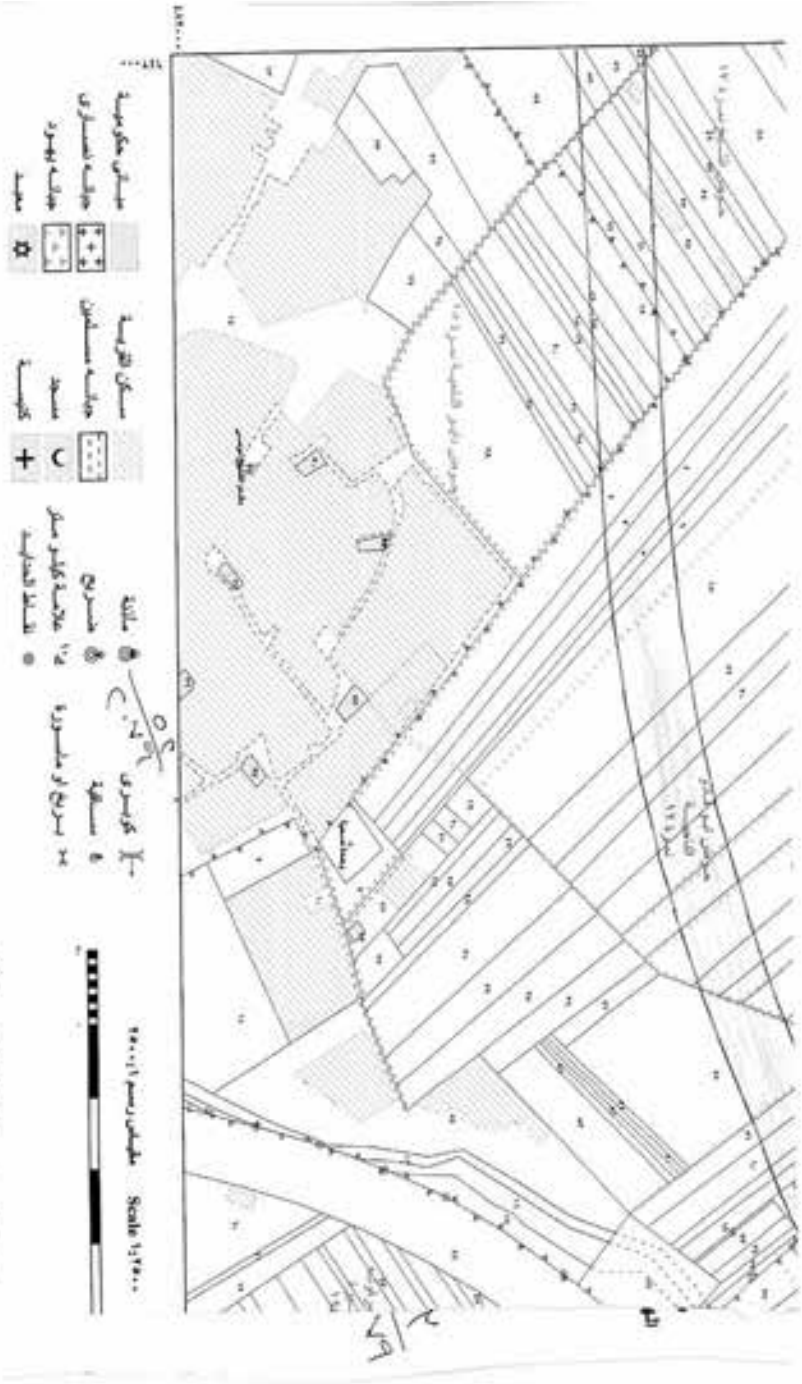

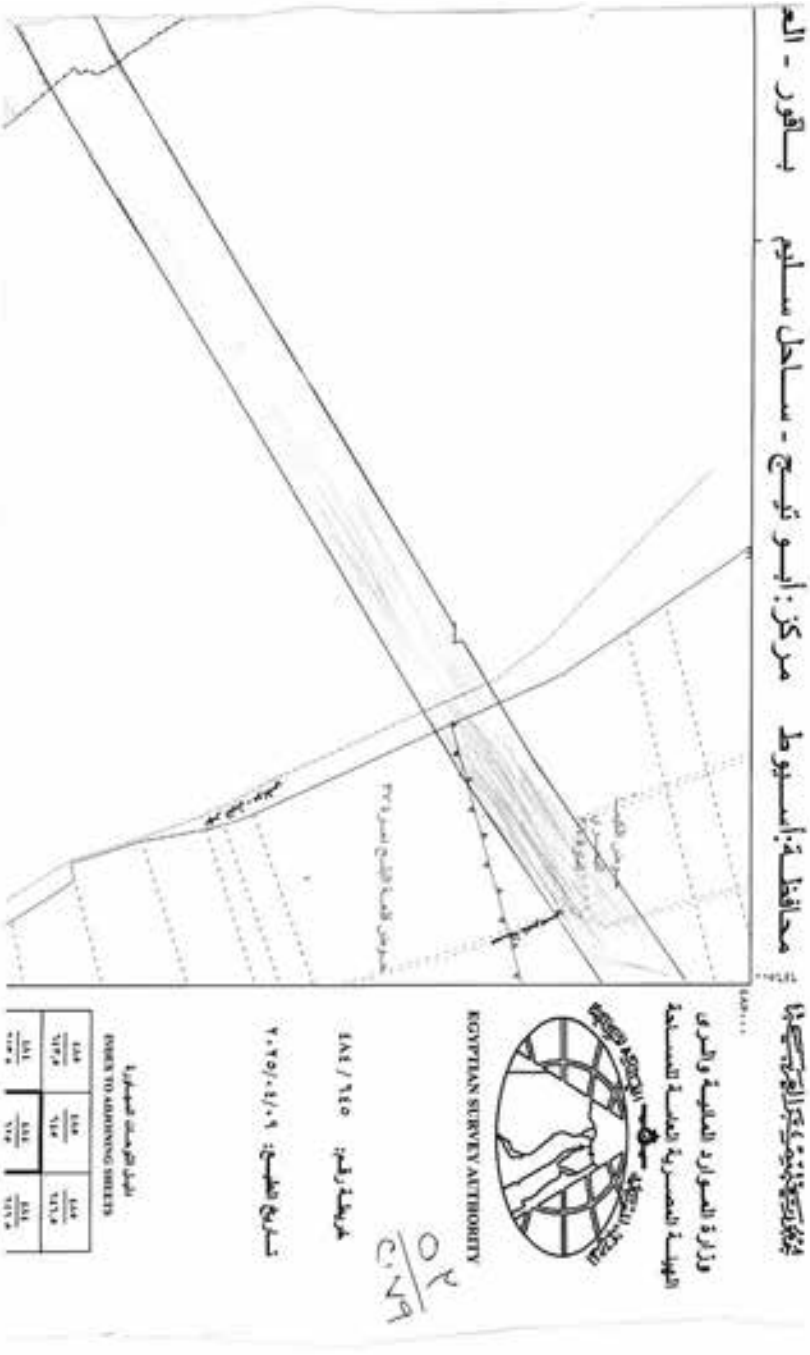
محافظة: أسيوط مركز: أبو تيج - ساحل سليم باقور - الع
وزارة الموارد المائية والرى
الهيئة المصرية العامة للمساحة
EGYPTIAN SURVEY AUTHORITY
خريطة رقم: ٦٤٥ / ٤٨٤
تاريخ الطبع: ٢٠٢٥/٠٤/٠٩
INDEX TO ADJOINING SHEETS



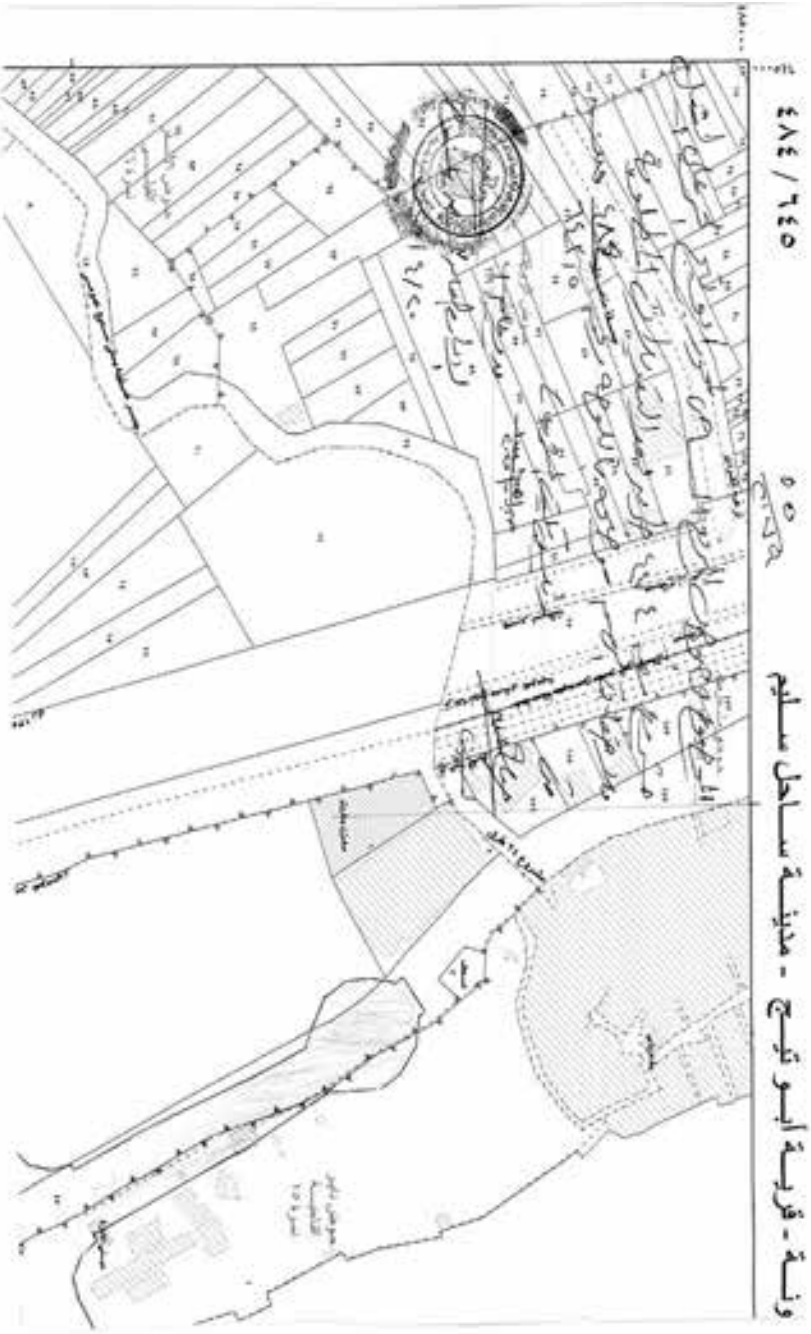
٤٨٤/٦٤٥
ونـة - قريـة أبـو تيـج - مدينـة سـاحل سـليم

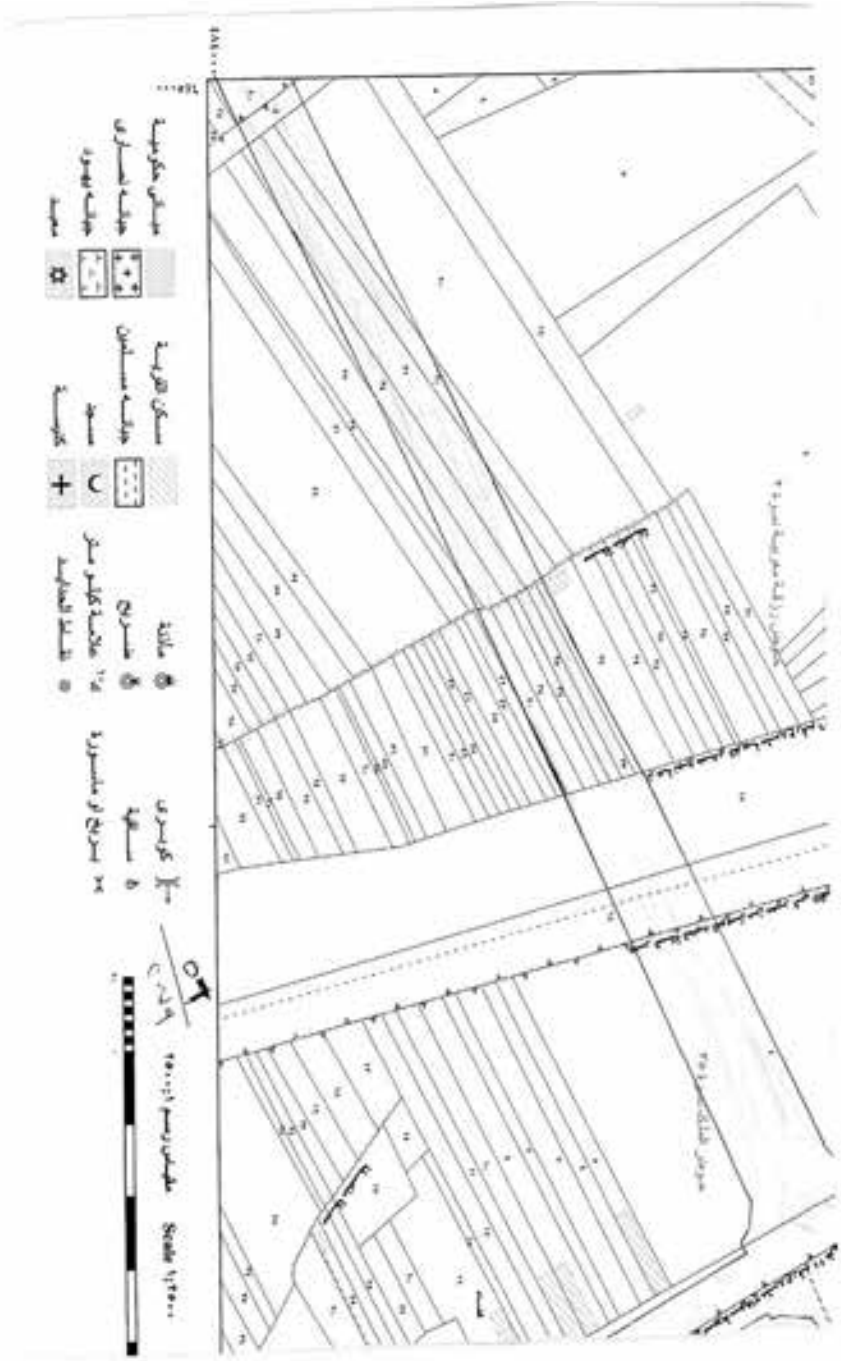

قـرار رئيس مجلس الوزراء

رقم ١٧٥٥ لسنـة ٢٠٢٥

رئيس مجلس الوزراء

بعد الاطلاع على الدستور ؛

وعلى قانون نظام الإدارة المحلية الصادر بالقانون رقم ٤٣ لسنة ١٩٧٩ وتعديلاته ؛

وعلى المرسوم بقانون رقم ١١٦ لسنة ٢٠١١ بحل المجالس الشعبية المحلية ؛

وعلى طلب محافظ بنى سويف ؛

وعلى ما عرضته وزيرة التنمية المحلية ؛

قـــرر :

(المـادة الأولى)

تخصص قطعة أرض من أملاك الدولة الخاصة بمساحة ١٧٥٠م٢ (تبرع المواطن/ هديـب رمضـان عبد ربه هديب) ضمن حوض الرزقة نمرة (١) زمام قرية منشـأة هديب ناحية قرية الحمام التابعة للوحدة المحلية لمركز ومدينة ناصر بمحافظة بنى سـويف ، وفقًـا للوحة وجدول الإحداثيات المرفقين ، بالمجـان ، لصالح مديرية التربية والتعليم بالمحافظة لإقامة مدرسة ثانوى عام .

(المـادة الثانية)

يُنشر هذا القرار فى الجريدة الرسمية ، وعلى الجهات المختصة تنفيذه .

صدر برئاسة مجلس الوزراء فى ٢١ ذى القعدة سنة ١٤٤٦ هـ

(الموافق ١٩ مايـو سنة ٢٠٢٥ م) .

رئيس مجلس الوزراء

دكتور/ مصطفى كمال مدبولى

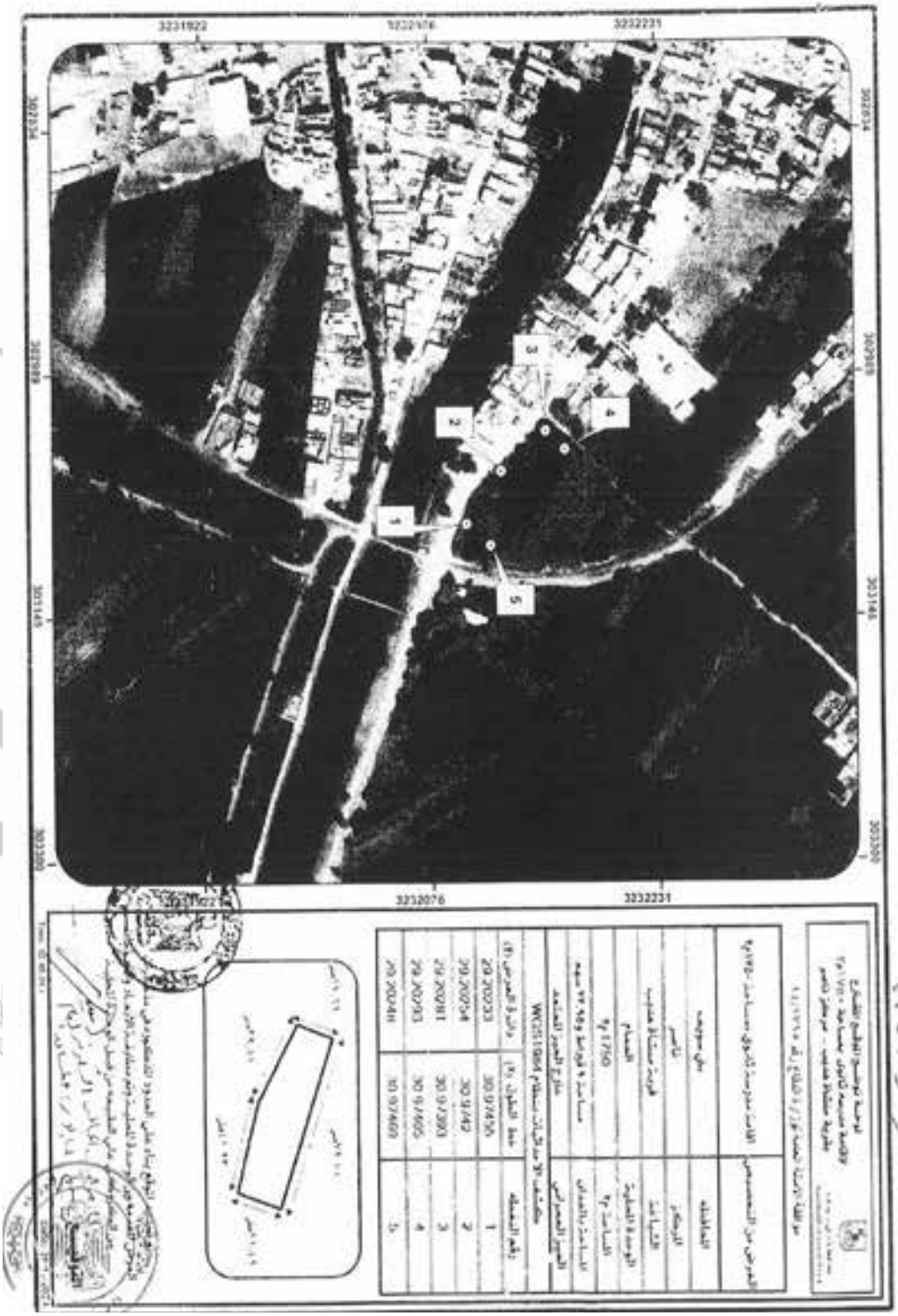
3231922
3232076
3232231
3232076
3232231
1
2
3
4
5

قـرار رئيس مجلس الوزراء

رقـم ١٧٥٦ لسنـة ٢٠٢٥

رئيس مجلس الوزراء

بعد الاطلاع على الدستور ؛

وعلى قانون نظام الإدارة المحلية الصادر بالقانون رقم ٤٣ لسنة ١٩٧٩ وتعديلاته ؛

وعلى المرسوم بقانون رقم ١١٦ لسنة ٢٠١١ بحل المجالس الشعبية المحلية ؛

وعلى قانون التنمية المتكاملة فى شـبه جزيرة سـيناء الصادر بالمرسـوم بقانون رقم ١٤ لسنة ٢٠١٢ ؛

وعلى قانون الإسكان الاجتماعى ودعم التمويل العقارى الصادر بالقانون رقم ٩٣ لسنة ٢٠١٨ ؛

وعلى قرار رئيس الجمهورية رقم ١٢٨ لسنة ٢٠٢٢ باستثناء مدينتى شرم الشيخ ودهب وقطاع خليج العقبة السياحى بمحافظة جنوب سيناء من الخضوع لأحكام قانون التنمية المتكاملة في شبه جزيرة سيناء الصادر بالمرسوم بقانون رقم ١٤ لسنة ٢٠١٢؛

وعلى طلب محافظ جنوب سيناء ؛

وعلى ما عرضته وزيرة التنمية المحلية ؛

قـــرر :

(المـادة الأولى)

تخصـص قطعة أرض من أملاك الدولة الخاصة بمسـاحة ٤٤٦٣م٢ بجوار محطة أتوبيسـات شركة شـرق الدلتا للنقل والسـياحة بمدينة دهب بمحافظة جنوب سيناء ، وفقًـا للوحـة وجـدول الإحداثيـات المرفقين ، بالمجـان ، لصالح صندوق الإسـكان الاجتماعى ودعم التمويل العقارى لتوفيق أوضاع عدد أربع عمارات إسـكان اجتماعى مقامة عليها .

(المـادة الثانية)

يُنشر هذا القرار فى الجريدة الرسمية ، وعلى الجهات المختصة تنفيذه .

صدر برئاسة مجلس الوزراء فى ٢١ ذى القعدة سنة ١٤٤٦ هـ

(الموافق ١٩ مايـو سنة ٢٠٢٥ م) .

رئيس مجلس الوزراء

دكتور/ مصطفى كمال مدبولى

المطابع الأميرية
صورة الكترونية لا يعتد بها عند التداول

١٧٥٦٥٠


لوحة توضيح
تخصيص بعض قطع الأراضى المملوكة للدولة
لتنفيذ مشروعات ذات النفع العام
الأراضى الموافق عليها

وزارة الدفاع
الهيئة الهندسية لقوات المسلحة
إدارة الصناعة العسكرية

نتيجة الدراسة :
- خارج أراضى القوات المسلحة
- داخل كلى مع القرار الوزارى رقم ٢٠٧ لسنة ٢٠١٢ (كرنوتات محافظة جنوب سيناء) طبقا لخريطة التنمية لجمهورية مصر العربية

مسلسل	مسلسل القطعة	المحافظة	المركز	موقع قطعة الأرض	الغرض من التخصيص	المساحة م٢	مسلسل الإحداثيات	E	N
٨٠	١٥	محافظة جنوب سيناء	ذهب	بجوار محطة شرق الدلتا	إقامة إسكان اجتماعى عدد ٤ عمارة	٤٤٦٣	١	٣٤°٢٩'٤٧,٨٥٩"E	٢٨°٢٩'٦,٣٦٧"N
							٢	٣٤°٢٩'٤٧,٥٧١"E	٢٨°٢٩'٨,٤٠٨"N
							٣	٣٤°٢٩'٤٨,٥٩٤"E	٢٨°٢٩'٨,٤٦٦"N
							٤	٣٤°٢٩'٤٨,٩٥٨"E	٢٨°٢٩'٧,١٨٤"N
							٥	٣٤°٢٩'٥٢,٢١٩"E	٢٨°٢٩'٧,١٩٣"N
							٦	٣٤°٢٩'٥٢,٢٥٦"E	٢٨°٢٩'٦,٢١٥"N

رموز ومصطلحات

قـرار رئيس مجلس الوزراء

رقـم ١٧٥٧ لسنـة ٢٠٢٥

رئيس مجلس الوزراء

بعد الاطلاع على الدستور ؛

وعلى قانون نظام الإدارة المحلية الصادر بالقانون رقم ٤٣ لسنة ١٩٧٩ وتعديلاته ؛

وعلى المرسوم بقانون رقم ١١٦ لسنة ٢٠١١ بحل المجالس الشعبية المحلية ؛

وعلى طلب محافظ مطروح ؛

وعلى ما عرضته وزيرة التنمية المحلية ؛

قـــرر :

(المـادة الأولى)

تخصص قطعة أرض من أملاك الدولة الخاصة بمساحة ٣٠٠م٢ بمنطقة السنوسية زمام مدينة مرســى مطروح بمحافظة مطروح ، وفقًا للوحة وجدول الإحداثيات المرفقين بالمجــان ، لصالــح مديريــة الأوقــاف بالمحافظة لتوفيق أوضاع مســجد أبــو قديرة المقام عليها .

(المـادة الثانية)

يُنشر هذا القرار فى الجريدة الرسمية ، وعلى الجهات المختصة تنفيذه .

صدر برئاسة مجلس الوزراء فى ٢١ ذى القعدة سنة ١٤٤٦ هـ

(الموافق ١٩ مايــو سنة ٢٠٢٥ م) .

رئيس مجلس الوزراء

دكتور/ مصطفى كمال مدبولى

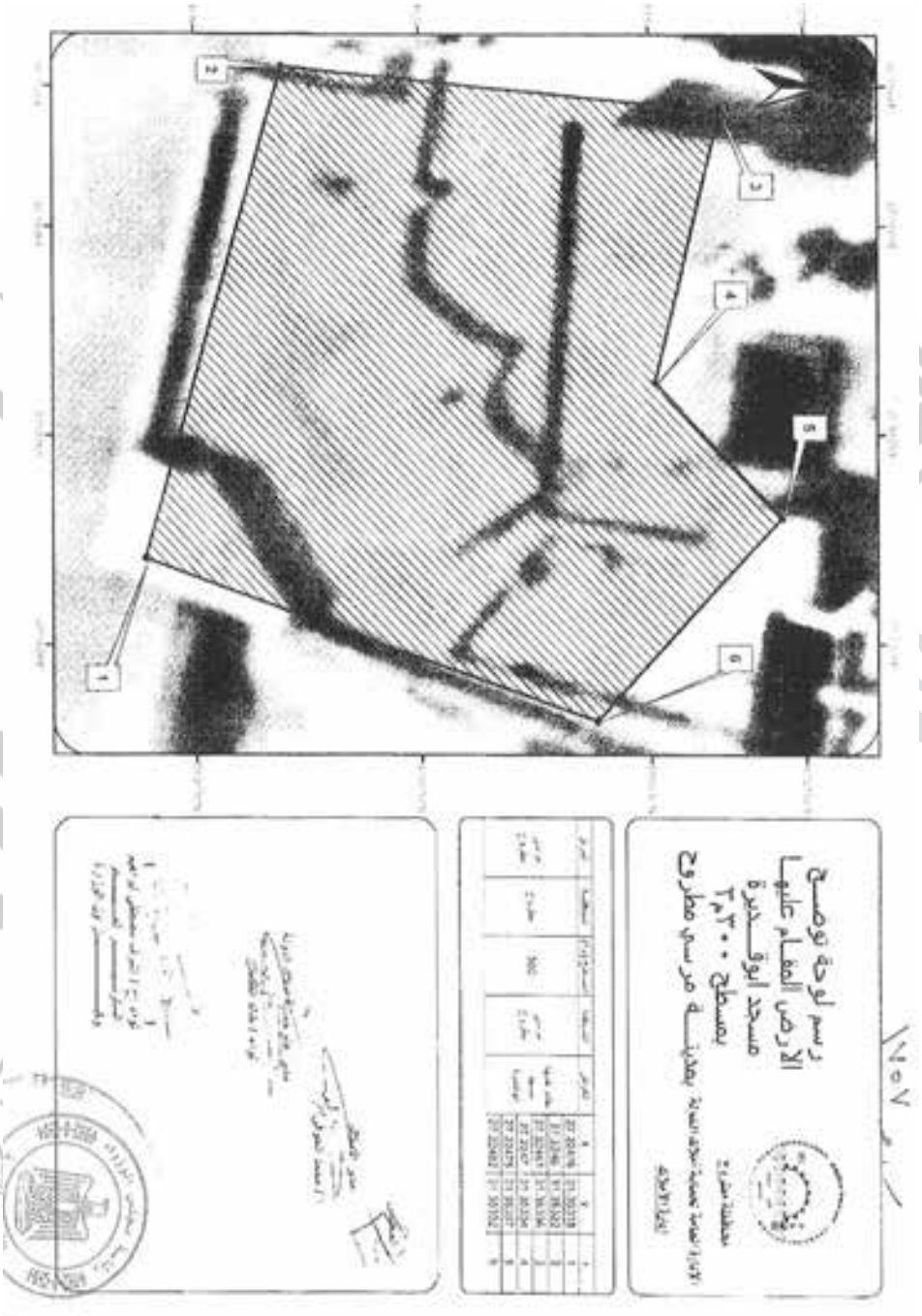
رسم لوحة توضح
الأرض المقام عليها
مسجد أبوقديرة
بمسطح ٣٠٠م٢
بمدينة مرسى مطروح

قـرار رئيس مجلس الوزراء

رقم ١٧٥٨ لسنـة ٢٠٢٥

رئيس مجلس الوزراء

بعد الاطلاع على الدستور ؛

وعلـى قانـون نظـام الإدارة المحلية الصـادر بالقانـون رقم ٤٣ لسـنة ١٩٧٩ وتعديلاته ؛

وعلى المرسوم بقانون رقم ١١٦ لسنة ٢٠١١ بحل المجالس الشعبية المحلية ؛

وعلى طلب محافظ الوادى الجديد ؛

وعلى ما عرضته وزيرة التنمية المحلية ؛

قـــرر :

(المـادة الأولى)

تخصص قطعة أرض من أملاك الدولة الخاصة بمساحة ٧٩ , ٦٨٦٩م٢ زمام قرية عدن التابعة للوحدة المحلية لمركز ومدينة باريس بمحافظة الوادى الجديد ، وفقًا للوحة وجـدول الإحداثيات المرفقين ، بالمجان ، لصالـح مديرية التربية والتعليم بالمحافظة لتوفيق أوضاع المدرسة المقامة عليها .

(المـادة الثانيـة)

يُنشر هذا القرار فى الجريدة الرسمية ، وعلى الجهات المختصة تنفيذه .

صدر برئاسة مجلس الوزراء فى ٢١ ذى القعدة سنة ١٤٤٦ هـ

(الموافق ١٩ مايـو سنة ٢٠٢٥ م) .

رئيس مجلس الوزراء

دكتور/ مصطفى كمال مدبولى


رسم كروكى يوضح موقع مقام عليها مدرسة بقرية عدن
شارع
شارع
شارع
شارع
١٧٥٨
بيانات الموقع
المركز
باريس
الوحدة / الموقع
قرية عدن
الغرض من التخصيص
مقام عليها مدرسة
المساحة بالمتر المربع
٦٨٦٩.٧٩
المساحة بالفدان
١.٦٣
الحيز العمرانى
داخل الحيز
احداثيات الموقع بنظام WGS84
نقطة
شرقيات
شماليات
١
٢٠.٥٩٥٥٧١٩٤
٢٤.٧٥١٢٢٥٨٣
٢
٢٠.٥٩٥٦٢٩٧٢
٢٤.٧٥٠٦٥٢٢٢
٣
٢٠.٥٩٤٦٦
٢٤.٧٥٠٣٧٤١٧
٤
٢٠.٥٩٤٥٣٨٨٩
٢٤.٧٥٠٩٥

قـرار رئيس مجلس الوزراء

رقـم ١٧٥٩ لسنـة ٢٠٢٥

رئيس مجلس الوزراء

بعد الاطلاع على الدستور ؛

وعلى قانون نظام الإدارة المحلية الصادر بالقانون رقم ٤٣ لسنة ١٩٧٩ وتعديلاته ؛

وعلى المرسوم بقانون رقم ١١٦ لسنة ٢٠١١ بحل المجالس الشعبية المحلية ؛

وعلى طلب محافظ الوادى الجديد ؛

وعلى ما عرضته وزيرة التنمية المحلية ؛

قـــرر :

(المـادة الأولى)

تخصـــص قطعة أرض من أملاك الدولة الخاصة بمســاحة ٣٢٤م٢ زمام قرية عبد النبى التابعة للوحدة المحلية لمركز ومدينة بلاط بمحافظة الوادى الجديد ، وفقًا للوحة وجـدول الإحداثيات المرفقين ، بالمجان ، لصالح مديريـــة الأوقاف بالمحافظة لإقامة مسجد النور .

(المـادة الثانية)

يُنشر هذا القرار فى الجريدة الرسمية ، وعلى الجهات المختصة تنفيذه .

صدر برئاسة مجلس الوزراء فى ٢١ ذى القعدة سنة ١٤٤٦ هـ

(الموافق ١٩ مايـــو سنة ٢٠٢٥ م) .

رئيس مجلس الوزراء

دكتور/ مصطفى كمال مدبولى


Longitude E
Latitude N
29.221000
25.546537
29.220939
25.546385
29.220775
25.546449
29.226837
25.546662

قـرار رئيس مجلس الوزراء

رقـم ١٧٦٠ لسنـة ٢٠٢٥

رئيس مجلس الوزراء

بعد الاطلاع على الدستور ؛

وعلى قانون نظام الإدارة المحلية الصادر بالقانون رقم ٤٣ لسنة ١٩٧٩ وتعديلاته ؛

وعلى المرسوم بقانون رقم ١١٦ لسنة ٢٠١١ بحل المجالس الشعبية المحلية ؛

وعلى طلب محافظ الوادى الجديد ؛

وعلى ما عرضته وزيرة التنمية المحلية ؛

قـــرر :

(المـادة الأولى)

تخصص قطعة أرض من أملاك الدولة الخاصة بمســاحة ٦٤٣م٢ شــرق مســجد إبراهيم شــكرى بحى القلقان زمام مدينة الخارجة بمحافظة الوادى الجديد ، وفقًا للوحة وجــدول الإحداثيات المرفقين ، بالمجان ، لصالح مديريــة الأوقاف بالمحافظة لإقامة دار مناسبات تابعة لمسجد إبراهيم شكرى .

(المـادة الثانية)

يُنشر هذا القرار فى الجريدة الرسمية ، وعلى الجهات المختصة تنفيذه .

صدر برئاسة مجلس الوزراء فى ٢١ ذى القعدة سنة ١٤٤٦ هـ

(الموافق ١٩ مايــو سنة ٢٠٢٥ م) .

رئيس مجلس الوزراء

دكتور/ مصطفى كمال مدبولى


اقامة دار مناسبات شرق مسجد ابراهيم شكرى
Point Easting Northing

قـرار رئيس مجلس الوزراء

رقـم ١٧٦١ لسنـة ٢٠٢٥

رئيس مجلس الوزراء

بعد الاطلاع على الدستور ؛

وعلى قانون نظام الإدارة المحلية الصادر بالقانون رقم ٤٣ لسنة ١٩٧٩ وتعديلاته ؛

وعلى المرسوم بقانون رقم ١١٦ لسنة ٢٠١١ بحل المجالس الشعبية المحلية ؛

وعلى قانون التنمية المتكاملة فى شـبه جزيرة سـيناء الصادر بالمرسـوم بقانون رقم ١٤ لسنة ٢٠١٢ ؛

وعلى قانون الإسكان الاجتماعى ودعم التمويل العقارى الصادر بالقانون رقم ٩٣ لسنة ٢٠١٨ ؛

وعلي قرار رئيس الجمهورية رقم ١٢٨ لسنة ٢٠٢٢ باستثناء مدينتى شرم الشيخ ودهب وقطاع خليج العقبة السياحى بمحافظة جنوب سيناء من الخضوع لأحكام قانون التنمية المتكاملة في شبه جزيرة سيناء الصادر بالمرسوم بقانون رقم ١٤ لسنة ٢٠١٢ ؛

وعلى طلب محافظ جنوب سيناء ؛

وعلى ما عرضته وزيرة التنمية المحلية ؛

قـــرر :

(المـادة الأولى)

تُخصص قطعة أرض من أملاك الدولة الخاصة بمسـاحة ٥٨٨٠م٢ كائنة بمنطقة خلف الشـاليهات بمدينة دهب بمحافظة جنوب سـيناء وفقًا للوحة وجدول الإحداثيات المرفقيـن ، بالمجـان ، لصالح صندوق الإسـكان الاجتماعى ودعـم التمويل العقارى لتوفيق أوضاع عدد أربع عمارات إسكان اجتماعى مقامة عليها .

(المـادة الثانية)

يُنشر هذا القرار فى الجريدة الرسمية ، وعلى الجهات المختصة تنفيذه .

صدر برئاسة مجلس الوزراء فى ٢١ ذى القعدة سنة ١٤٤٦ هـ

(الموافق ١٩ مايـو سنة ٢٠٢٥ م) .

رئيس مجلس الوزراء

دكتور/ مصطفى كمال مدبولى

المطابع الأميرية
صورة الكترونية لا يعتد بها عند التداول

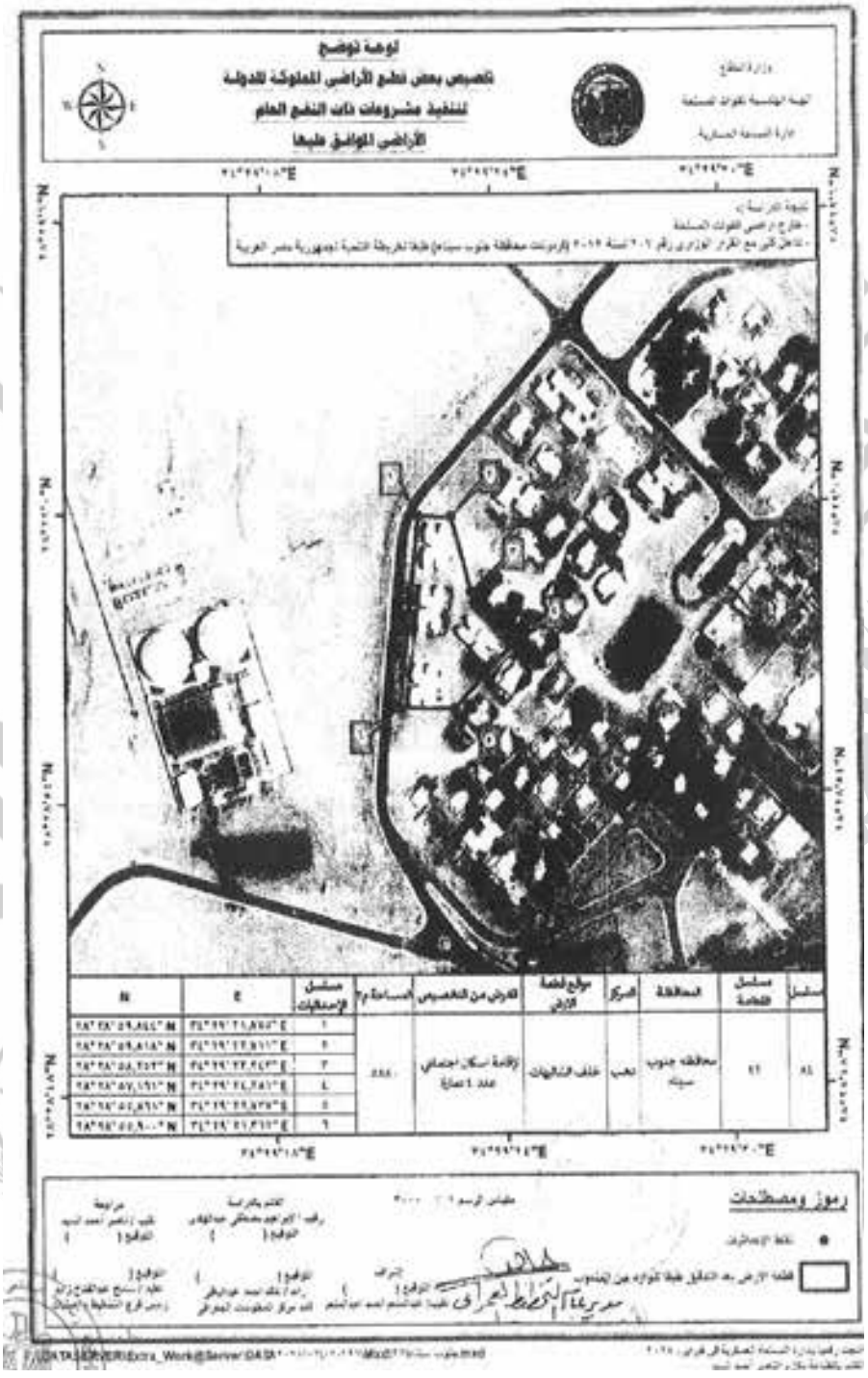
لوحة توضيح
تخصيص بعض قطع الأراضي المملوكة للدولة
لتنفيذ مشروعات ذات النفع العام
الأراضي الموافق عليها
رموز ومصطلحات

قـرار رئيس مجلس الوزراء

رقـم ١٧٦٢ لسنـة ٢٠٢٥

رئيس مجلس الوزراء

بعد الاطلاع على الدستور ؛

وعلى قانون نظام الإدارة المحلية الصادر بالقانون رقم ٤٣ لسنة ١٩٧٩ وتعديلاته ؛

وعلى المرسوم بقانون رقم ١١٦ لسنة ٢٠١١ بحل المجالس الشعبية المحلية ؛

وعلى طلب محافظ بنى سويف ؛

وعلى ما عرضته وزيرة التنمية المحلية ؛

قـــرر :

(المـادة الأولى)

تخصـــص قطعـــة أرض من أمـــلاك الدولة الخاصة بمســـاحة ٦٠٠م٢ ضمن حوض أبو حمرة زمام قرية أبو شـــربان ناحية قرية صفط راشـــين التابعة للوحدة المحلية لمركز ومدينة ببا بمحافظة بنى سويف ، وفقًا للوحة وجدول الإحداثيات المرفقين ، بالمجان ، لصالح الهيئة القومية لمياه الشرب والصرف الصحى لإقامة محطة رفع صرف صحى .

(المـادة الثانية)

يُنشر هذا القرار فى الجريدة الرسمية ، وعلى الجهات المختصة تنفيذه .

صدر برئاسة مجلس الوزراء فى ٢١ ذى القعدة سنة ١٤٤٦ هـ

(الموافق ١٩ مايـــو سنة ٢٠٢٥ م) .

رئيس مجلس الوزراء

دكتور/ مصطفى كمال مدبولى

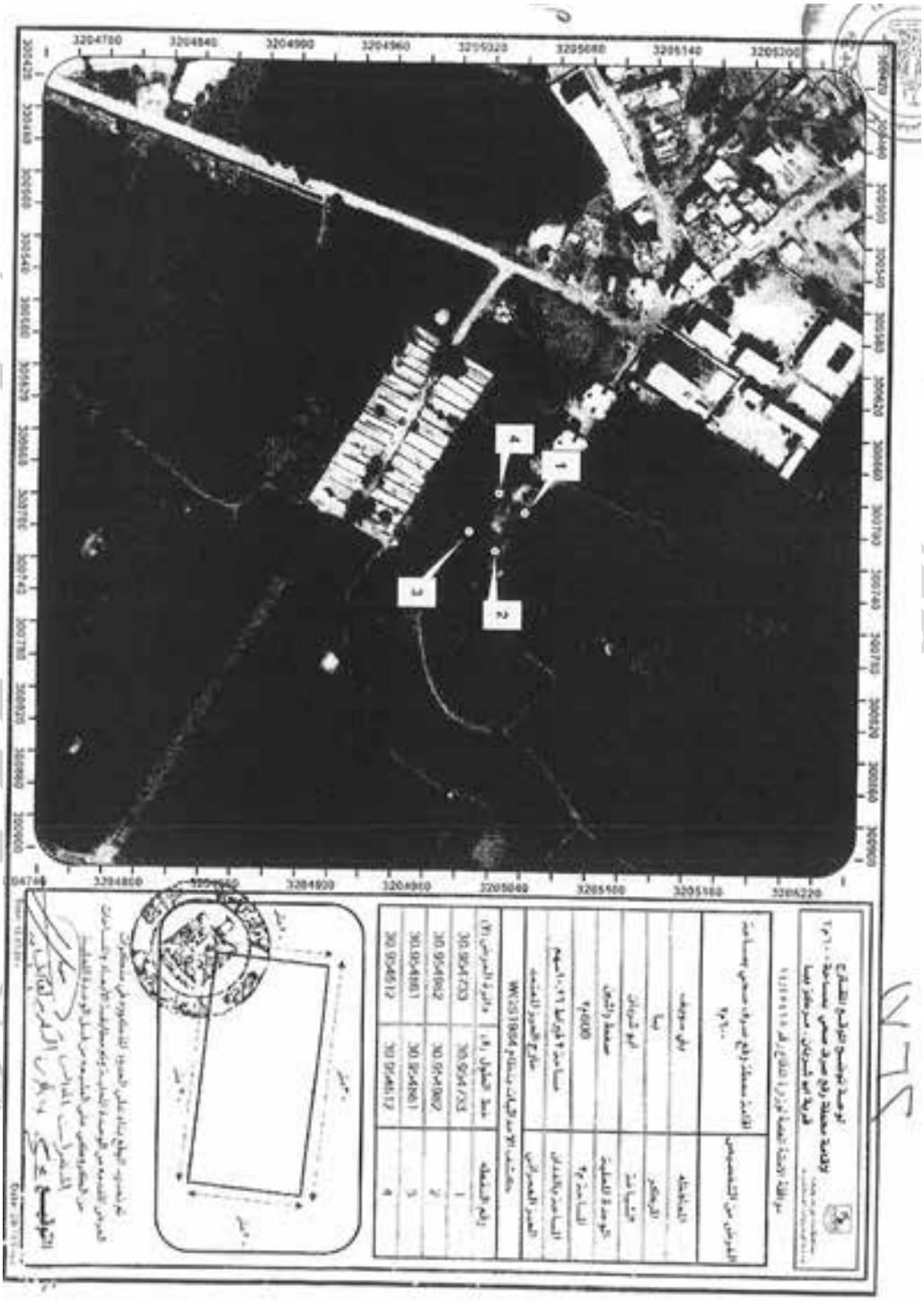
توضيح توقيع المشروع
وزارة محافظة رفح صرف صحي بمساحة ٢٠٠٠
قرية أبو شريان - مركز رفح
موقع الأرض محل التخصيص
المحافظة رفح سويف
المركز رفح
القرية أبو شريان
الوحدة المحلية محطة رفح
المساحة ٢٠٠٠
المساحة ٢ فدان تقريباً
المساحة ٢ فدان بالمدان
العمر الغير المنتهي
جدول الإحداثيات بنظام WGS1984
رقم النقطة
خط الطول (X)
خط العرض (Y)
1
2
3
4
30.9545733
30.9545802
30.9545801
30.9545712
3204780
3204840
3204900
3204960
3205020
3205080
3205140
3205200
3204800
3204860
3204920
3204980
3205040
3205100
3205160
3205220

قـرار رئيس مجلس الوزراء

رقـم ٢٣١٥ لسنـة ٢٠٢٥

رئيس مجلس الوزراء

بعد الاطلاع على الدستور ؛

وعلى القانون رقم ١٣٨ لسنة ٢٠١٧ بإعادة تنظيم المجلس الأعلى للثقافة ؛

وعلى قرار رئيس مجلس الوزراء رقم ٥٧٥ لسنة ٢٠٢٣ ؛

وعلى ما عرضه وزير الثقافة ؛

قـــرر :

(المادة الأولى)

يجدد تعيين / يعين كل من الســادة الآتية أســماؤهم بعــد أعضاء فى المجلس الأعلى للثقافة من بين المشتغلين بالثقافة والفنون والآداب لمدة عامين وهم :

الأستاذ الدكتور/ أحمد عبد الله زايد .

الأستاذ/ أحمد عبد المعطى أحمد حجازى .

الأستاذ الدكتور/ أحمد مجدى محمود أحمد حجازى .

الأستاذة الدكتورة/ درية شرف الدين .

الأستاذة الدكتورة/ دليلة يحى أحمد الكردانى .

الأستاذ الدكتور/ راجح سامى داود .

الأستاذ الدكتور/ سيد محمد عواد التونى .

الأستاذ الدكتور/ على الدين هلال دسوقى عامر .

الأستاذ/ محمد سلماوى محمد السلماوى .

الأستاذ الدكتور/ محمد صابر إبراهيم عرب .

الأستاذ/ محمد يوسف يوسف القعيد .

السفيرة/ مشيرة محمود خطاب .

الأستاذ الدكتور/ مصطفى محمد مصطفى الفقى .

الأستاذ الدكتور/ مفيد محمود شهاب .

الأستاذ الدكتور/ ممدوح محمد جاد الدماطى .

الأستاذ الدكتور/ أحمد إبراهيم درويش .

الأستاذ الدكتور/ أحمد محمد إسماعيل نوار .

الأستاذ الدكتور/ السعيد صابر السعيد المصرى .

الأستاذ الدكتور/ حامد عبد الرحيم أحمد عيد .

المهندس/ زياد عبد التواب عبد التواب حسن .

الأستاذ الدكتور/ سامح حسن مهران حسن .

الأستاذ الدكتور/ عطية محمود محمد الطنطاوى .

المخرج/ على أحمد بدرخان .

الأستاذ الدكتور/ محمد أحمد عبد الرازق غنيم .

الأستاذ الدكتور/ معتز سيد عبد الله برعى .

الأستاذة الدكتورة/ منى محمد سعيد الحديدى .

الأستاذ الدكتور/ ميسرة عبد الله حسين إبراهيم .

الأستاذة الدكتورة/ نيفين يوسف محمد الكيلانى .

الأستاذ/ محمد حسام السيد حجازى الملاح .

(المادة الثانية)

ينشر هذا القرار فى الجريدة الرسمية .

صدر برئاسة مجلس الوزراء فى ١٥ المحرم سنة ١٤٤٧ هـ

(الموافق ١٠ يوليـــة سنة ٢٠٢٥ م) .

رئيس مجلس الوزراء

دكتور/ مصطفى كمال مدبولى

طبعت بالهيئة العامة لشئون المطابع الأميرية

رئيس مجلس الإدارة

محاسب / أشرف إمام عبد السلام

رقم الإيداع بدار الكتب ٦٥ لسنة ٢٠٢٥

---

٥٠٩ - ٢٠٢٥/٧/٢٤- ٢٠٢٥/٢٥٠٥٢