

جمهورية مصر العربية



رَأْسُ السَّنَةِ الْجُمْهُورِيَّةِ

الجريدة الرسمية

الثمن ١٥ جنيهاً

السنة الثامنة والستون	الصادر في ١٦ ذى القعدة سنة ١٤٤٦ هـ (الموافق ١٤ مايو سنة ٢٠٢٥ م)	العدد ١٩ مكرر (م)
--------------------------	--	----------------------

قرار رئيس مجلس الوزراء

رقم ١٦٦٤ لسنة ٢٠٢٥

رئيس مجلس الوزراء

بعد الاطلاع على الدستور ؛

وعلى قانون نظام الإدارة المحلية الصادر بالقانون رقم ٤٣ لسنة ١٩٧٩
ولائحته التنفيذية ؛

وعلى القانون رقم ١٠ لسنة ١٩٩٠ بشأن نزع ملكية العقارات للمنفعة العامة
ولائحته التنفيذية ؛

وعلى قرار رئيس الجمهورية رقم ٣٠٤ لسنة ٢٠٢٤ بتفويض رئيس مجلس الوزراء
فى بعض الاختصاصات ؛

وعلى قرار رئيس مجلس الوزراء رقم ١٦٩٧ لسنة ٢٠٢٢ باعتبار مشروع
تنفيذ عدد (٢٠) طريق لربط المعابر غرب قناة السويس بنطاق محافظتى السويس
والإسماعيلية من أعمال المنفعة العامة المعدل بالقرارين رقمى ٣٧٠٣ لسنة ٢٠٢٤
و٧٢٧ لسنة ٢٠٢٥ ؛

وبناءً على ما عرضته وزيرة التنمية المحلية ؛

قرر:

(المادة الأولى)

يُعتبر من أعمال المنفعة العامة مشروع تنفيذ عدد (٥) طرق لربط معابر
(أبو سلطان - (٢١) قرية أبو عارف - (٢٢) قرية الجوهري - (٢٤) قرية المشروع -
(٢٦) قرية عامر) بنطاق محافظتى الإسماعيلية والسويس .

(المادة الثانية)

يُستولى بطريق التنفيذ المباشر على الأراضى والعقارات اللازمة لتنفيذ المشروع المشار إليه فى المادة السابقة ، والمبين موقعها ومساحتها وحدودها وأسماء ملاكها الظاهرين بالمذكرة الإيضاحية والخرائط المساحية والكشوف المرفقة .

(المادة الثالثة)

يُنشر هذا القرار فى الجريدة الرسمية .

صدر برئاسة مجلس الوزراء فى ١٣ ذى القعدة سنة ١٤٤٦ هـ

(الموافق ١١ مايو سنة ٢٠٢٥ م) .

رئيس مجلس الوزراء

دكتور/ مصطفى كمال مدبولى



وزارة التنمية المحلية

مذكرة إيضاحية

لمشروع قرار السيد الدكتور رئيس مجلس الوزراء

رقم ١٦٦٤ لسنة ٢٠٢٥

أتشرف بعرض الآتى :

صدر قرار السيد الدكتور رئيس مجلس الوزراء رقم ١٦٩٧ لسنة ٢٠٢٢ باعتبار مشروع تنفيذ عدد (٢٠) طريق لربط المعابر غرب قناة السويس بنطاق محافظتى السويس والإسماعيلية من أعمال المنفعة العامة .

ورد كتاب محافظة الاسماعيلية رقم (١٧١) المؤرخ ٢٧/٣/٢٥/٢٠٢٥ وكتاب محافظة السويس رقم (٥/٦٣) المؤرخ ٩/٤/٢٥/٢٠٢٥ مرفقاً بهما مذكرة إيضاحية تتضمن طلب المحافظتين تجديد قرار رئيس مجلس الوزراء رقم ١٦٩٧ لسنة ٢٠٢٢ الصادر بتاريخ ١١/٥/٢٢/٢٠٢٢ باعتبار مشروع تنفيذ عدد (٢٠) طريق لربط المعابر غرب قناة السويس بنطاق محافظتى السويس والإسماعيلية من أعمال المنفعة العامة والمملوكة للمواطنين الوارد أسماؤهم بكشف الملاك الظاهرين والاستيلاء عليها بطريق التنفيذ المباشر.

حيث طلبت محافظة الإسماعيلية بكتابها المشار إليه بعاليه تجديد القرار رقم ١٦٩٧ لسنة ٢٠٢٢ وذلك بالنسبة لعدد (١) معبر وهو أبو سلطان وذلك لعدم انتهاء مكتب الرسم بمديرية المساحة بمحافظة الإسماعيلية من أعمال الحصر والفترة الخاصة بالعرض والنشر وذلك وفقاً للقواعد والمواعيد المنظمة استناداً لنص المادة (٧) من القانون المشار إليه مما سيترتب على ذلك سقوط القرار لمضى المدة القانونية فى ١٠/٥/٢٥/٢٠٢٥ وفقاً لنص المادة (١٢) من القانون رقم ١٠ لسنة ١٩٩٠ وتعديلاته بشأن نزع ملكية العقارات للمنفعة العامة وذلك فور صدور قرار المنفعة العامة .

كما أفادت مديرية المساحة بالإسماعيلية أنه تم الانتهاء من أعمال الحصر والفترة الخاصة بالعرض والنشر بالكشوف الخاصة لعدد (١٠) معابر بنطاق الجيش الثانى الميدانى وهى «شمال القنطرة - الحرش - معبر رقم ٢٥٢ ج ميد ٢ - معبر رقم ٢٥٤ ج ميد ٢ - أبو شلبى - أبو سميحة - شمال سراييوم - الفردان - الجبلأوى - جنوب القنطرة» .

حيث الثابت من كتاب محافظة الإسماعيلية المشار إليه بعاليه أن تتحمل الجهة المستفيدة من المشروع وهى وزارة الدفاع تعويضات نزع الملكية والرسوم المتعلقة بذلك طبقاً لمذكرة التثمين لعدد ١١ معبراً بنطاق الجيش الثانى الميدانى بمحافظة الإسماعيلية بمبلغ ٦١٨,٠٠٠,٠٠٠ جنيه (فقط ستمائة وثمانية عشر مليون جنيه) للمشروع لحين تقدير السعر النهائى للمشروع عن طريق اللجان المختصة بذلك إعمالاً لأحكام المادة السادسة من القانون رقم ١٠ لسنة ١٩٩٠ وتعديلاته بشأن نزع ملكية العقارات للمنفعة العامة وذلك فور صدور قرار المنفعة العامة .

وحيث طلبت محافظة السويس بكتابها المشار إليه بعاليه تجديد القرار رقم ١٦٩٧ لسنة ٢٠٢٢ وذلك بالنسبة لعدد (٤) معابر أرقام (٢١) أبو عارف - (٢٤) المشروع - (٢٢) الجوهري - (٢٦) قرية عامر وذلك لعدم انتهاء مكتب الرسم بمديرية المساحة بمحافظة الإسماعيلية من أعمال الحصر والفترة الخاصة بالعرض والنشر وذلك وفقاً للقواعد والمواعيد المنظمة استناداً لنص المادة (٧) من القانون المشار إليه مما سببته على ذلك سقوط القرار لمضى المدة القانونية فى ١٠/٥/٢٠٢٥ وفقاً لنص المادة (١٢) من القانون رقم ١٠ لسنة ١٩٩٠ وتعديلاته بشأن نزع ملكية العقارات للمنفعة العامة وذلك فور صدور قرار المنفعة العامة .

كما أفادت مديرية المساحة بالإسماعيلية أنه تم الانتهاء من أعمال الحصر والفترة الخاصة بالعرض والنشر بالكشوف الخاصة لعدد (٥) معابر بنطاق الجيش الثالث الميدانى أرقام «(٢٧) أبو ترك - (٤١) السنوسى - (٢٠) السويس - (٤٣) المشتل - (٤٨) جمال نسيم» .

حيث الثابت من كتاب محافظة السويس رقم (٥/٦٣) المؤرخ ٢٠٢٥/٤/٩ أن تتحمل الجهة المستفيدة من المشروع وهى وزارة الدفاع تعويضات نزع الملكية والرسوم المتعلقة بذلك طبقاً لمذكرة التثمين لعدد ٩ معابر بنطاق الجيش الثالث الميدانى بمحافظة السويس بمبلغ ١٨٠٩٠٠٠٠٠٠ جنيهه (فقط مائة وثمانون مليوناً وتسعمائة ألف جنيه) للمشروع لحين تقدير السعر النهائى للمشروع عن طريق اللجان المختصة بذلك إعمالاً لأحكام المادة السادسة من القانون رقم ١٠ لسنة ١٩٩٠ وتعديلاته بشأن نزع ملكية العقارات للمنفعة العامة وذلك فور صدور قرار المنفعة العامة .

حيث نصت المادة (١٢) من القانون رقم ١٠ لسنة ١٩٩٠ بشأن نزع ملكية العقارات للمنفعة العامة أنه إذا لم تودع النماذج أو القرار الوزارى طبقاً للإجراءات المنصوص عليها فى المادة (١١) من هذا القانون خلال سنتين من تاريخ قرار المنفعة العامة فى الجريدة الرسمية عد القرار كأن لم يكن بالنسبة للعقارات التى لم تودع النماذج أو القرار الخاص بها.

كما أنه تم تعديل نص المادة (١٢) سالفه البيان بموجب نص المادة (١٢) بالقانون رقم ١٨٧ لسنة ٢٠٢٠ بأنه إذا لم تودع النماذج أو القرار الوزارى طبقاً للإجراءات المنصوص عليها فى المادة السابقة خلال ثلاث سنوات من تاريخ قرار المنفعة العامة فى الجريدة الرسمية عد القرار كأن لم يكن بالنسبة للعقارات التى لم تودع النماذج أو القرار الخاص بها.

لذا فإن الأمر يتطلب استصدار قرار جديد بتجديد قرار رئيس مجلس الوزراء رقم ١٦٩٧ لسنة ٢٠٢٢ فيما يخص عدد (٥) طرق لربط المعابر لم يتم الانتهاء من تنفيذها بنطاق محافظتى الإسماعيلية والسويس وهى (أبو سلطان - (٢١) أبو عارف - (٢٤) المشروع - (٢٢) الجوهري - (٢٦) قرية عامر).

حيث الثابت أنه أرفق بالأوراق المرفقة بكتابى محافظة الإسماعيلية والسويس كشوف تتضمن أسماء الملاك الظاهرين والرسومات التخطيطية للمشروع المطلوب نزع ملكيته لإضفاء صفة النفع العام عليه، والاستيلاء عليه بطريق التنفيذ المباشر. ولما كان تنفيذ مشروع عدد (٥) طرق لربط المعابر بنطاق محافظتى الإسماعيلية والسويس من أعمال المنفعة العامة - الأمر الذى يتطلب تقرير صفة المنفعة العامة له والاستيلاء بطريق التنفيذ المباشر على الأراضى اللازمة لتنفيذه. لذلك وإعمالاً لأحكام القانون رقم ٤٣ لسنة ١٩٧٩ بشأن نظام الإدارة المحلية والقوانين المعدلة له ولائحته التنفيذية والقانون رقم ١٠ لسنة ١٩٩٠ وتعديلاته بشأن نزع ملكية العقارات للمنفعة العامة ولائحته التنفيذية . فقد أعد مشروع القرار المرفق .
برجاء - فى حالة الموافقة - التوجيه بإصداره .

وزير التنمية المحلية

أ.د/ منال عوض



كشف ملاك ظاهرين لمعبر رقم (٢١) قرية ابو عارف

م	الاسم	المسطح		القطعة	الحوض
١	فرج احمد سليم	١٢	١٢	١٣٦	حوض الشلوقة الغربي نمرة (٣)
٢	غريب محمد علي واخوانه	١٨	٩	٢٤٦ ٢٤٧ ٢٤٨	حوض غربي الترعة نمرة ٤
٣	حسين حسائين عوض	١٣	١٠	٢٤٩	حوض شرقي الترعة نمرة (١١) قسم اول فصل ثان
٤	ابراهيم حسن عبدالصمد	١٤	-	٥٧٣	حوض شرقي الترعة نمرة (١١) قسم اول فصل ثان
٥	مصطفى جوده محمد سليمان	١٧	-	٥٧٣	حوض شرقي الترعة نمرة (١١) قسم اول فصل ثان
٦	محمد الداودي	١٧	-	٥٧٣	حوض شرقي الترعة نمرة (١١) قسم اول فصل ثان
٧	محمد عبدالستار	١٧	-	٥٧٣	حوض شرقي الترعة نمرة (١١) قسم اول فصل ثان
٨	الشيخ / عبدالله الحسين	١٤	-	٥٧٣	حوض شرقي الترعة نمرة (١١) قسم اول فصل ثان
٩	محمد خليفه ابراهيم	١٢	١	٧١٥ ٧١٧	حوض شرقي الترعة نمرة (١١) قسم اول فصل ثان
١٠	نجلاء مصطفى محمد	٦	١	٧٢٢	حوض شرقي الترعة نمرة (١١) قسم اول فصل ثان
١١	مصطفى علي محمد ابوبكر	٦	١	٧٢٢	حوض شرقي الترعة نمرة (١١) قسم اول فصل ثان
١٢	محمد عيد زيدان مبروك	٦	١	٧٢٢	حوض شرقي الترعة نمرة (١١) قسم اول فصل ثان
١٣	نجاح احمد محمود	٦	١	٧٢٢	حوض شرقي الترعة نمرة (١١) قسم اول فصل ثان
١٤	و/ احمد اسماعيل عبدالرحمن	١٧	٢	٧١٣	حوض شرقي الترعة نمرة (١١) قسم اول فصل ثان
١٥	اسامه عبدالودود خضري غنيم	٢٠	٤	٧٢٣	حوض شرقي الترعة نمرة (١١) قسم اول فصل ثان
١٦	ماجدة عبداللطيف حسن	١٠	٢٣	٧٣٩	حوض شرقي الترعة نمرة (١١) قسم اول فصل ثان
١٧	و/ فرج محمد عليوه	٨	٨	٧٢٦	حوض شرقي الترعة نمرة (١١) قسم اول فصل ثان
١٨	و/ محمد فرج محمد عليوه	٩	٨	٧٢٦	حوض شرقي الترعة نمرة (١١) قسم اول فصل ثان

مجلس الوزراء
مديرية المساحة بالاسماعيلية
مهندس محمد علي احمد حموزي
مدير المساحة
١٨١٠٢٠٤٠٢٠٠

رئيس القسم ١



١٧-٤
١٦٦٤

١٦٦٤

٢١	روماني زغول فهيم شحاته	١٣	٦	-	٢٤٨	حوض خارج الزمام ١٥
٢٢	حسين عيد محمد سالم مجدي شحاته محمود عنيد	٤	٢	-	٢٥١	حوض خارج الزمام ١٥
٢٣	منصور عرنوس	٢٠	٦	-	٢٥٣	حوض خارج الزمام ١٥
٢٤	مدرسه منشيه الرجوله	١٤	٧	-	٢٤٠	حوض خارج الزمام ١٥
٢٥	عبدالعظيم وافي	١٢	١	-	٢٣٦	حوض خارج الزمام ١٥
٢٦	محمد عبدالمجيد	١٥	١	-	٢٣٥	حوض خارج الزمام ١٥
٢٧	سعيد عبدالعزيز	٤	٣	-	٢٣٠	حوض خارج الزمام ١٥
٢٨	محمد عبدالنبي	١٦	٢	-	٢٢٩	حوض خارج الزمام ١٥
٢٩	شحاته السهولي	١٩	٥	-	٢٥٦	حوض خارج الزمام ١٥
٣٠	حسن محمد عرفه	٢٣	٢	-	٢٥٧	حوض خارج الزمام ١٥
٣١	عبدالناصر عبدالنبي فارس حمد	٣	٣	-	٢٥٨	حوض خارج الزمام ١٥
٣٢	حسن محمد عرفه	٢	٦	-	٢٥٩	حوض خارج الزمام ١٥
٣٣	عبدالله مصطفى عبدالرحمن احمد محمد حسن	١٢	٢	-	٢٦٣	حوض خارج الزمام ١٥
٣٤	عبدالعظيم وافي ماجده جوده	٣	٧	-	٢٢٥	حوض خارج الزمام ١٥
٣٥	ماجده جوده عبدالهادي	١٤	-	-	٢٢٤	حوض خارج الزمام ١٥
٣٦	املاك اميرية	١٩	١	-	٢٧٢	حوض شرق القرعه قسم اول فصل ثان
٣٧	املاك اميرية	٦	٣	-	٢٣٤	حوض خارج الزمام ١٥
٣٨	املاك اميرية	٢٢	٣	-	٢٣٣	حوض خارج الزمام ١٥
٣٩	املاك اميرية	٧	٢	-	٢٢٨	حوض خارج الزمام ١٥
٤٠	املاك اميرية	١٥	١	-	٢٢٣	حوض خارج الزمام ١٥
٤١	املاك اميرية	٢٣	١	-	٢٢٧	حوض خارج الزمام ١٥
٤٢	املاك اميرية	١٢	٢	-	٢٢٦	حوض خارج الزمام ١٥
٤٣	هيله قناه السويس	١	٢٢	١	٤	البحيره المره الصغرى نمره ١ مكرر
٤٤	مناافع عامه ترعه السويس	٢٠	٩	-	١٣٢٦	حوض شرق القرعه نمره ١١ قسم اول قسم ثان
٤٥	مناافع عامه ترعه السويس	٤	٢	-	١٣٢٨	
٤٦	مناافع عامه ترعه السويس	٣	-	-	١٣٣٣	
٤٧	مناافع عامه ترعه السويس	٤	٥	٦	١٣٦١	
٤٨	مناافع عامه ترعه السويس	٢	٤	-	١٣٦٦	
٤٩	مناافع عامه ترعه السويس	١٨	-	-	١٣٦٩	
٥٠	مناافع عامه ترعه السويس	١	-	-	١٣٧٢	

١٦٦٤

رئيس القسم
مكرر

مكتب الكتاب

رئيس مجلس الوزراء
الامن على احمد حموري
مدير مديرية السبلحه بالاسماعيليه
٢٠٢٥/٥/١٤

الامن على احمد حموري
مدير مديرية السبلحه بالاسماعيليه
٢٠٢٥/٥/١٤

الامن على احمد حموري
مدير مديرية السبلحه بالاسماعيليه
٢٠٢٥/٥/١٤

②

٥١	منافع عامة ترعه السويس	٢٢	٢	-	١٣٧٦
٥٢	منافع عامة ترعه السويس	١٤	١	-	١٣٨١
٥٣	منافع عامة ترعه السويس	٣	١	-	١٢٢١
٥٤	منافع عامة ترعه السويس	١٦	١	-	١٢٥٩
٥٥	منافع عامة ترعه السويس	٣	٧	-	١٢٦١
٥٦	منافع عامة ترعه السويس	٤	-	-	١٢٦٤
٥٧	منافع عامة ترعه السويس	١٧	١	-	٢٦٤



بمقتضى
مجلس الوزراء
إيمان علي أحمد حموري
مدير مديرية المصاحبة بالإنشغال
C - ٥٩٤١٨

رئيس المجلس

رئيس المجلس

١٧-٧
١٦٦٤

٥

كشف ملك ظاهرين معبر ٢٦ ج ٣

١٦٦٤

رقم	الاسم	المسطح	القطعة	الحوض
١	ابراهيم عوض الله سالم و/ خليل عوض الله سالم	- ٢٣	١٧٨	حوض غرب الترعه
٢	حسن ابو الفتوح	٧ ١٤	١٧٥	حوض غرب الترعه
٣	محمد فرج سالم	٧ ٣	١٧٤	حوض غرب الترعه
٤	سيد سليم سلامه فرج سويلم سلامه	١١ ٣	١٧٣	حوض غرب الترعه
٥	عبد محمد خليل	٣ ٢١ ٥	١٦٦	حوض غرب الترعه
٦	امين دياب حامد	- ١٧	١٦٠	حوض غرب الترعه
٧	محمود احمد محمود جاد	- ٩	١٦	حوض غرب الترعه
٨	سعيد محمد حامد	- ٢٠	١٥	حوض غرب الترعه
٩	محمود محمد حماد	- ١٢	١٤	حوض غرب الترعه
١٠	املاك اميريه	- ١٠	١٣٦	حوض الشلوف الغربي نمره ٣
١١	املاك اميريه	- ٢٢	١٣٦	حوض الشلوف الغربي نمره ٣
١٢	مركز شباب قرية عامر	- ٢٢	١٣٣	حوض الشلوف الغربي نمره ٣
١٣	منافع سكه حديد	- ٦	٨٨٢	حوض حوض غرب الترعه
١٤	منافع	- ٢٣	١٥٩	
١٥	منافع	- ٥	١٣٨٤	حوض شرق الترعه قسم اول فصل ثان
١٦	منافع	- ٢	١٣٨٧	حوض شرق الترعه قسم اول فصل ثان
١٧	منافع	- ٣	١٣٩٦	حوض شرق الترعه قسم اول فصل ثان
١٨	ارض هنيهه قناه السويس	٧ ١٥ ٢٠	٥٩	البحيره المره الصفري



رئيس القسم

رئيس المكتب

١٧-٨
١٦٦٤

رقم	اسم المستفيد	٨	٨	٨	وصف المنفعة
١٩	سعد فرج محمد عليوه	٨	٨	٨	حوض شرقي الترعة نمره (١١) قسم اول فصل ثان
٢٠	ناصر سعد خليل عثمان	١٠	٢٣	٢٣	حوض شرقي الترعة نمره (١١) قسم اول فصل ثان
٢١	عباس محمد عليوه	٦	١	١	حوض شرقي الترعة نمره (١١) قسم اول فصل ثان
٢٢	و/ سيد محمد عليوه	٦	١	١	حوض شرقي الترعة نمره ١١ قسم اول فصل ثان
٢٣	و/ كامل محمد عليوه	٦	١	١	حوض شرقي الترعة نمره ١١ قسم اول فصل ثان
٢٤	فوزية سنوسي محمد	٦	١	١	حوض شرقي الترعة نمره ١١ قسم اول فصل ثان
٢٥	هاله عثمان خليل	٩	٥	٥	حوض شرقي الترعة نمره ١١ قسم اول فصل ثان
٢٦	و/ عثمان خليل عثمان	١٠	١٣	١٣	حوض شرقي الترعة نمره ١١ قسم اول فصل ثان
٢٧	دنيا السيد محمد احمد	٦	١	١	حوض شرقي الترعة نمره ١١ قسم اول فصل ثان
٢٨	محمد محمود حمد البنداري	٦	١	١	حوض شرقي الترعة نمره ١١ قسم اول فصل ثان
٢٩	محمد ، كامل ، صبحي ، سعد فرج محمد عليوه	٤	١٢	١٢	حوض شرقي الترعة نمره ١١ قسم اول فصل ثان
٣٠	و/ قمر ابو كريم	-	٦	-	حوض شرقي الترعة نمره ١١ قسم اول فصل ثان
٣١	و/ رجب حسين	١٣	٣	٣	حوض شرقي الترعة نمره ١١ قسم اول فصل ثان
٣٢	عبد الحميد محمود عوض	٦	١٢	١٢	حوض شرقي الترعة نمره ١١ قسم اول فصل ثان
٣٣	ابراهيم عبدالرحيم عبادي	-	٥	-	حوض شرقي الترعة نمره ١١ قسم اول فصل ثان
٣٤	ابراهيم عوض الله حسن	١٢	٤	٤	حوض شرقي الترعة نمره ١١ قسم اول فصل ثان
٣٥	العبيد / احمد فاروق	٤	١٤	١٤	حوض خارج الزمام نمره ١٥
٣٦	حافظ حافظ امين الهوان	١٨	٢	٢	حوض خارج الزمام نمره ١٥
٣٧	رفاعي حسن	٢	٩	٩	حوض خارج الزمام نمره ١٥
٣٨	عبدالباسط محمود	١٢	١٧	١٧	حوض خارج الزمام نمره ١٥
٣٩	محمود السيد	٨	٩	٩	حوض خارج الزمام نمره ١٥



رئيس القسم




رئيس المكتب

١٧-٩
١٦٢٤

١٦٦٤

رقم	وصف	١	٩	١٣	رقم
٤٠	املاك اميرية				
	حوض خارج الزمام نمرة ١٥	٦١٨	١	٩	
		٩١٩	-	٢	
		٣٧٢	-	٩	
		٣٨١	-	-	
		٣٨٠	-	١٠	
		٣٧٩	-	١٥	
		٣٧٨	-	١٤	
		٤١٠	-	١١	
٤١	ارض ملك الهينه	٤	-	١٠	
	حوض البحيرة المره الصغرى نمره ١ مكرر				



مجلس الوزراء
السلطة الفلسطينية
الامن العام



مدير مديرية الامن العام
٥٦٦٨
(٣٠٣٨)

رئيس القسم

رئيس المكتب
احمد

١٧-١١
١٦٦٤

٨

كشف ملك ظاهرين لمعبر رقم (٢٢) قرية الجوهري

١٦٦٤

م	الاسم	المسطح		القطعه	الحوض
١	عادل محمد خليفه	٨	١١	-	١٣٦ حوض الشلوفه الغربي نمره ٣
٢	احمد غريب الشحات واخوته محمد ، عمير ، مصطفى ، غريب ، واخوته البنات	٨	٣	٢	٢١٦ حوض الشلوفه الغربي نمره ٣ ٢١٤
٣	و/ شحاته احمد الشحات، محمد احمد الشحات			٢١٦ حوض الشلوفه الغربي نمره ٣ ٢١٤	
٤	غريب الشحات احمد			٢١٤ حوض الشلوفه الغربي نمره ٣	
٥	و/ السيد الشحات احمد الجوهري			٢١٤ حوض الشلوفه الغربي نمره ٣	
٦	و/ عبدالفتاح علي سلامه	١٣	٢	١	٥٣٤ حوض شرقي الترعه نمره ٥٣٦ ١١ قسم اول فصل ثان ٥٢٣ ٥٣٠ ٥٢٥ ٥٢٢
٧	نصر الدين محمد مصطفى	١٢	٤	-	٥٣٧ حوض شرقي الترعه نمره ١١ قسم اول فصل ثان
٨	و/ علي محمد مصطفى	١٣	١٥	-	٥٢٤ حوض شرقي الترعه نمره ١١ قسم اول فصل ثان ٤٩٣
٩	و/ اسماعيل محمد مصطفى	٢٢	١٧	-	٥٢٣ حوض شرقي الترعه نمره ١١ قسم اول فصل ثان
١٠	و/ عواد طه حساتين	٢١	١٠	-	٤٩٢ حوض شرقي الترعه نمره ٤٩١ ١١ قسم اول فصل ثان ٤٩٠ ٤٨٩ ٤٨٨ ٤٨٧ ٤٨٥
١١	عوض الله حامد ابوالعيون	-	١٢	-	٤٨٦ حوض شرقي الترعه نمره ١١ قسم اول فصل ثان
١٢	مجدى محمد علي	١٥	١٣	-	٣٠٧ حوض خارج الزمام نمره ١٥
١٣	محمد علي بحر	١١	٩	-	٣٠٦ حوض خارج الزمام نمره ١٥
١٤	سيد عبدالخالق عمر	-	٩	-	٣٠٥ حوض خارج الزمام نمره ١٥
١٥	سعيد عبدالعزيز محمد سالم	-	٩	-	٣٠٥ حوض خارج الزمام نمره ١٥
١٦	حسن عثمان	٢٣	٨	-	٣٠٥ حوض خارج الزمام نمره ١٥

رئيس المكتب
مهندس
امين علي احمد جوهري
مدير مديرية المساحه بالاسماطية
٢٠٢٥/٥/١٨

رئيس المقيم ك



١٧-١١
١٦٦٤

١٧	حسن امين	٥	١٤	-	٣٠٤	حوض خارج الزمام نمرة ١٥
١٨	فتحي صالح	٢	٩	-	٣٠٣	حوض خارج الزمام نمرة ١٥
١٩	احمد سعيد عبداللطيف	٢	٨	-	٣٠٢	حوض خارج الزمام نمرة ١٥
		٩	١١	-	٣٠١	
٢٠	خليل السيد كريم	١٩	-	-	٣٠٠	حوض خارج الزمام نمرة ١٥
٢١	احمد محمد عبدالفتاح	٢٣	٣	١	٢٩٩	حوض خارج الزمام نمرة ١٥
٢٢	ارض فضاء ملك فناء السويس	٦	١٩	-	٤	حوض البحيرة المره الصغرى نمرة ١١ مكرر
٢٣	المنافع العامة سكه حديد	٤	٧	-	٨٦٢	حوض غربي بالترعه نمرة ٤
٢٤	منافع مصرف عمومي	١٨	٣	-	٨٦٨	
٢٥	ترعه السويس منافع	١٨	٩	-	١٢٦٢	حوض شرق الترعه قسم اول فصل اول
٢٦	جناين ٩ منافع	٢٠	٢	-	١٢٧١	حوض شرق الترعه قسم اول فصل اول
٢٧	طريق منافع	٣	-	-	١٢٧٨	حوض شرق الترعه قسم اول فصل اول
٢٨	طريق اسفلت منافع	٢	٢	-	١٢٩٤	حوض شرق الترعه قسم اول فصل اول
٢٩	مصرف عمومي منافع	١٩	٩	-	١١٨٩	حوض شرق الترعه قسم اول فصل اول
٣٠	طريق اسفلت منافع	٥	-	-	١١٩٦	حوض شرق الترعه قسم اول فصل اول
٣١	طريق اسفلت	٤	-	-	١١٩٨	حوض شرق الترعه قسم اول فصل اول
٣٢	طريق اسفلت	٢	-	-	١٢٠٠	حوض شرق الترعه قسم اول فصل اول



رئيس القسم

رئيس المكتب
الحسين

١٧-١٣
١٦٦٤

٧

كشف حصص ملاك ظاهرين من واقع الطبيعة لمصر اوساطان ج ٢ ميد بناحية المنايف ، سراييوم

١٠

١٦٢

الرقم	الاسم	المسطح	القطعة	الحوض
١	شركة سفارات حسن علام	١٤	١١٤	حوض المنايف المسجد القبلي قسم سائس
٢	شركة الاسماصحية الجديدة للتطوير والتنمية العمرانية	١٢	١١٥ ٤٩٦	حوض المنايف المسجد القبلي قسم سائس حوض جبل سراييوم اول حوض جبل سراييوم قسم ثاني
٣	و / محمد اعطاف عبدالعاطي	٢	٣٩ ٣٨	حوض جبل سراييوم قسم ثاني
٤	سيد جلال احمد	٤	٤٠	حوض جبل سراييوم قسم ثاني
٥	فائق محمد توفيق محمد ابراهيم	٩	٤١ ٥٣	حوض جبل سراييوم قسم ثاني
٦	محمد مصطفى محمود علي	٦	٤٢ ٣٢	حوض جبل سراييوم قسم ثاني
٧	ابراهيم محمد فرج محمود	١٢	٣٧	حوض جبل سراييوم قسم ثاني
٨	و / الثموانق محمد اسماعيل	٩	٣٤	حوض جبل سراييوم قسم ثاني
٩	سعيدة احمد سليمان مصطفى	٥	٤٣	حوض جبل سراييوم قسم ثاني
١٠	رياض محمد اسماعيل	٥	٤٤	حوض جبل سراييوم قسم ثاني
١١	داليا احمد السيد ابراهيم	١	٤٦	حوض جبل سراييوم قسم ثاني
١٢	فوقية احمد عوض عبدالحميد	٧	٤٦ ٣٧٧	حوض جبل سراييوم قسم ثاني
١٣	اسامه محمد نبيل العقاد	٧	٣٨٠	حوض سراييوم الشرقي قسم خامس
١٤	مصطفى محمود بيسوني	٢٢	٣٨١ ٣٩٧ ٣٨٧	حوض سراييوم الشرقي قسم خامس




رئيس القسما
محمد مصطفى

رئيس القسما
محمد مصطفى


مدير مديرية التخطيط والاقتصاد
١٧٢٦/١
١٧٢٧/١


١٧٢٤ / ١٥



حوض سرابيوم الشرقي قسم خامس	٣٣٥	٧٢٢	-	١	٤	احمد كمال	٣٠
حوض سرابيوم الشرقي قسم خامس	٣٣٤	٧٢٤	-	١	١١	صالح محمد علي الحفاش	٣١
حوض سرابيوم الشرقي قسم خامس	٣٣٩	٦٩٩	-	٣	١٧	احمد محمود خليل بخيت	٣٢
حوض سرابيوم الشرقي قسم خامس	٣٢٦	٧٠١	-	١١	٢٠	و/ محمد مبارك ابراهيم	٣٣
حوض سرابيوم الشرقي قسم خامس	٣٣٣	٧٢٦	-	-	١٥	مجدي يعقوب نصيف واصف	٣٤
حوض سرابيوم الشرقي قسم خامس	٢٠٧	٧٠٣	-	٥	١٠	مصطفى توفيق مصطفى	٣٥
حوض سرابيوم الشرقي قسم خامس	٢٠٨	٧٠٥	-	٥	١٤	بنوي عبدالستار واخرين	٣٦
حوض سرابيوم الشرقي قسم خامس	١٨٧	٧٠٩	-	٤	١٣	محمود عبدال موجود محمد عبدالله	٣٧
حوض سرابيوم الشرقي قسم خامس	١٧٧	٧١١	-	٣	١٦	سامي السعادي عبدالقادر فوده	٣٨
حوض سرابيوم الشرقي قسم خامس	١٩٩	٧٠٧	-	٢	١٣	شريف علي محمود سلطان	٣٩
حوض سرابيوم الشرقي قسم خامس	١٦٩	٧١٥	-	٢	٢٢	صابر محمود محبوب سلطان	٤٠
حوض سرابيوم الشرقي قسم خامس	١٦٣	٧١٦	-	٨	٩	و/ السيد فرج حسين سعد	٤١
حوض سرابيوم الشرقي قسم خامس	٨٥	٩٤	-	٨	١٤	عادل السيد فرج	٤٢

رئيس القسم





مدير مديرية التعليم بالاسماوية ١٢/٧ ط ٤

١٧٦٤

٧٢٣٢	٧٢٢٨	-	٣	١١	سيد عبدالعزيز	٤٣
٨٤	٧٣٤	-	٣	١١	سيد عبدالعزيز	٤٣
٧٤	٧٣٦	-	٢	٢٢	عبدالغني الشحات السيد فرج	٤٤
٧٠	٧٣٨	-	١	٧	فخري السيد الرئيس	٤٥
٧١	٧٤٠	-	٣	١٥	فرجس فخري دريس جرجس	٤٦
٦٥	٧٤٢	-	٢	١٩	عبدالهادي السيد مهدي	٤٧
٢٢، ١٩، ١٧، ١٦، ١٥، ١٤، ١٣، ١٢، ١١، ١٠، ٩، ٨، ٧، ٦، ٥، ٤، ٣، ٢، ١، ٠	٧٤٦	-	١٦	٥	و/ محمود شحاته مهدي	٤٨
٧٤٤	٧٤٤	-	-	١٩	مسجد الهادي	٤٩
٨٢	٥١٩	-	١٣	٦	مصطفى ابوسلطان الادوية	٥٠
٧١	٧١٣	-	٣	١١	يوسف جميل بشارة	٥١
٣٢٢	٢٧١	-	-	٥	شكري عفيفي البجوي	٥٢
٢١٠	٢٨٩	-	-	١٤	اميره احمد شكري رزق امباري	٥٣
٢١٠	٢٨٩	-	-	١٤	يسرا احمد شكري رزق امباري	٥٤
٢١٠	٢١٠	-	١	٤	فقيهه ابراهيم محمد ابراهيم	٥٥

رئيس القسم: محمد مكرم محمد مكرم
رئيس المحققين: محمد مكرم محمد مكرم



١٧٦٤
١٧٦٤
١٧٦٤

١٧٦٤
١٧٦٤
١٧٦٤

حوض سرابيوم الشرقي قسم خامس	٧٨٩						
حوض سرابيوم الشرقي قسم خامس	٢٥١	-	٤	٢١	محمد مومين محمد رشاد	٥٦	
حوض سرابيوم الشرقي قسم خامس	٢٩١	-	٣	٣	احمد علي احمد علي	٥٧	
حوض سرابيوم الشرقي قسم خامس	٢٤٥	-	١	١٥	فوزية عبد الحميد شحاته تامر	٥٨	
حوض سرابيوم الشرقي قسم خامس	٢٣٨	-	-	١٣	المنافع العامة	٥٩	
حوض سرابيوم الشرقي قسم خامس	٢٩٧	-	١٩	١٧	القوات المسلحة	٦٠	
حوض جبل سرابيوم قسم ثاني	٧٣٠	-					
	٥١٧	٨٦					
	٥٢١	٧٩					
	٥٢٤	٣٨					

١٦٦٤ (١٤) زيور

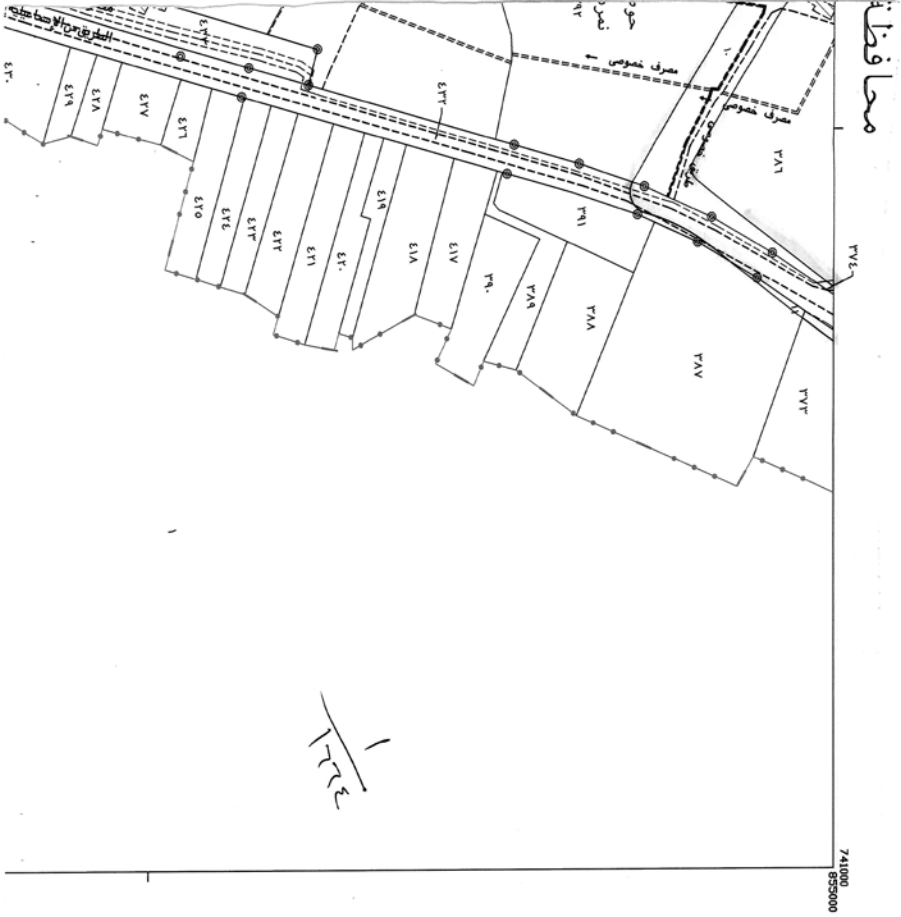
١٧-١٢
١٦٦٤

مجلس إدارة جامعة كورنيل
البنان على الخط جدد
مقر مديرية التعليم العالي
١٤٧ هـ.ع



رئيس القسم محمد صالح مكي

رئيس المركز
محمد صالح مكي



الهيئة المصرية العامة للمساحة

ARAB REPUBLIC OF EGYPT




EGYPTIAN GENERAL SURVEY
AUTHORITY

أصطلاحات مساحية

حد قابل للقطع	حدود المراكز
مناجم خطوط عريضة	حدود المساقطات
حدود الأحياء	حدود موائد الأبرار
حدود القرى	حدود المدن
حدود المراكز	حد ملكية سور بناء
حدود المساقطات	ملك حديق الحكومة العمودية
حدود موائد الأبرار	ملك حديق الحكومة الدروجه
حدود المدن	علاصة مشروعات
حد ملكية سور بناء	(وجدت بالطبيعة و أخذت في الاعتبار)
ملك حديق الحكومة العمودية	(لا وجود لها بالطبيعة)
ملك حديق الحكومة الدروجه	علامات برزخية للمساحة
علاصة مشروعات	نقطة GPS

1235

٢٠٢٥

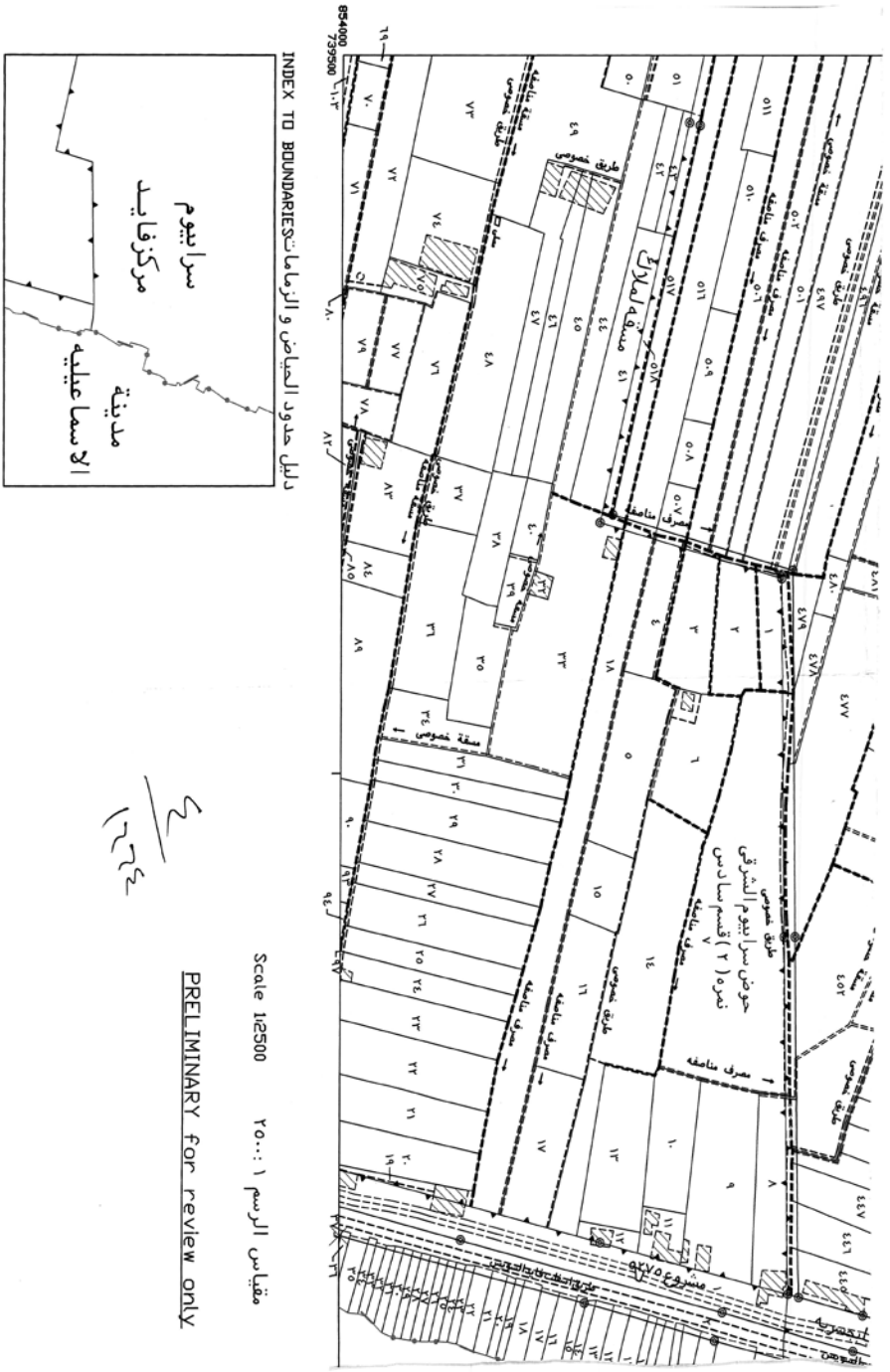


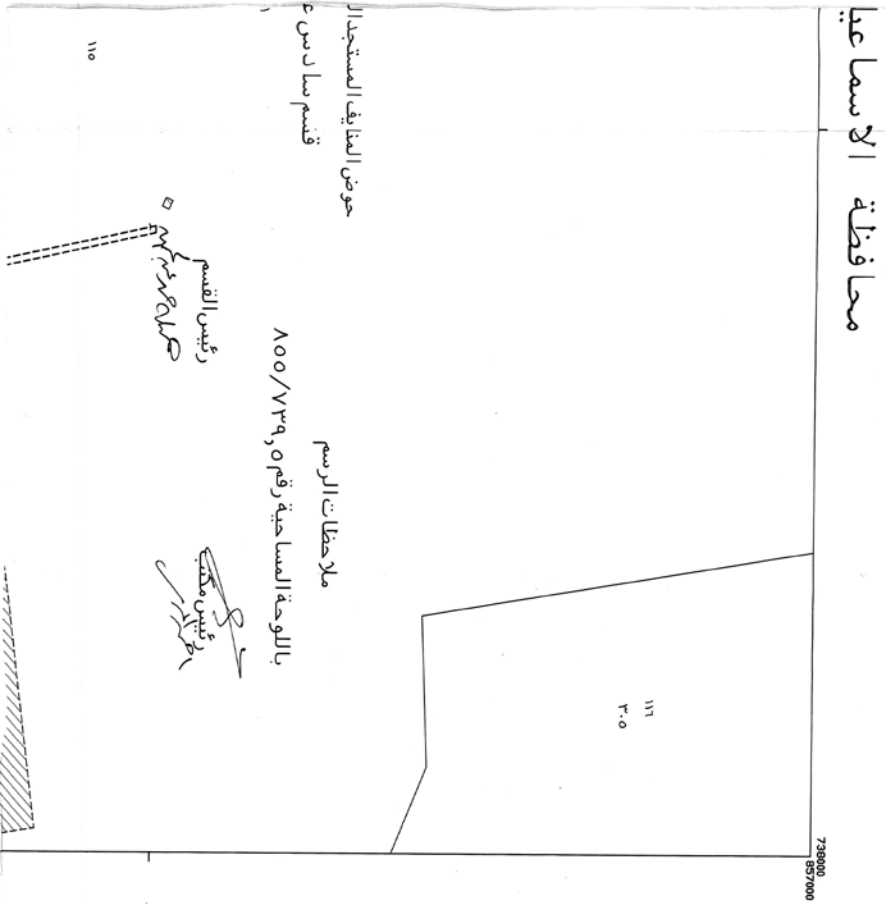
علامه و الراس	تفسيره
□	مساحة
○	صرف
○	ساقية
⊗	ضريح
+	مسجد
⊕	كنيسة
⊙	معدن
⊖	بربخ ماسورة
⊗	أرض تفل
⊕	المساقين و الجنائن
⊖	سكن أو مبان
▨	جنازة سلطين
⊕	جنازة صغرى
⊖	جنازة يهود

دليل اللوحات المجاورة
INDEX TO ADJOINING SHEETS

٨٠٠ ٧٣٨,٥	٨٠٠ ٧٣٩,٥	٨٠٠ ٧٤١,٥
٨٠٤ ٧٣٨,٥	٨٠٤ ٧٣٩,٥	٨٠٤ ٧٤١,٥
٨٠٣ ٧٣٨,٥	٨٠٣ ٧٣٩,٥	٨٠٣ ٧٤١,٥

تاريخ الطبع: ١٩٩٨/٠٨/٠١
 خريطة رقم: ٨٥٤/٧٣٩,٥
 Plot Date: 998/08/06
 Map Sheet Number: 854/739.5





الهيئة المصرية العامة للمساحة

0
١٣١٤



دليل اللوحات المجاورة

INDEX TO ADJOINING SHEETS

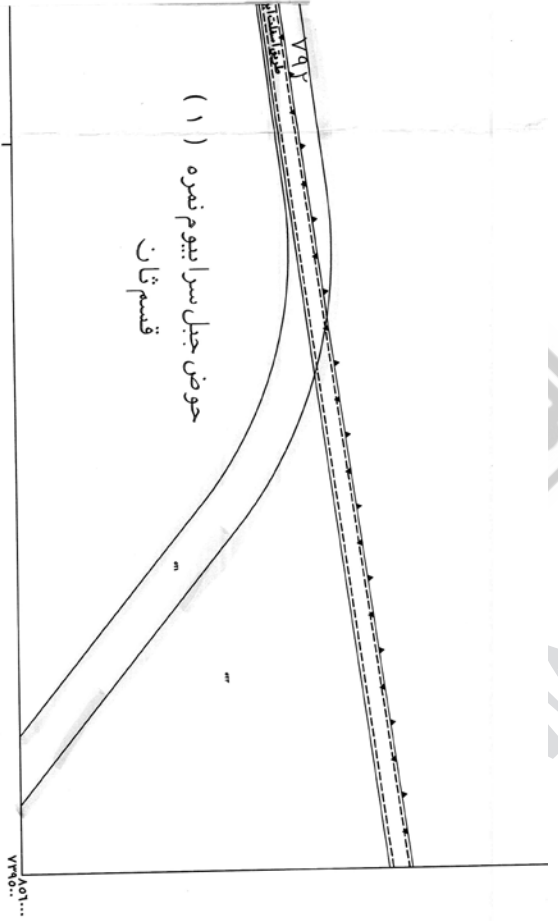
٧٣٥٧,٠	٧٣٥٧,٠	٧٣٨٧,٠
٧٣٥٨,٠	٧٣٥٨,٠	٧٣٨٨,٠
٧٣٥٩,٠	٧٣٥٩,٠	٧٣٨٩,٠
٧٣٦٠,٠	٧٣٦٠,٠	٧٣٩٠,٠
٧٣٦١,٠	٧٣٦١,٠	٧٣٩١,٠
٧٣٦٢,٠	٧٣٦٢,٠	٧٣٩٢,٠
٧٣٦٣,٠	٧٣٦٣,٠	٧٣٩٣,٠
٧٣٦٤,٠	٧٣٦٤,٠	٧٣٩٤,٠
٧٣٦٥,٠	٧٣٦٥,٠	٧٣٩٥,٠
٧٣٦٦,٠	٧٣٦٦,٠	٧٣٩٦,٠
٧٣٦٧,٠	٧٣٦٧,٠	٧٣٩٧,٠
٧٣٦٨,٠	٧٣٦٨,٠	٧٣٩٨,٠
٧٣٦٩,٠	٧٣٦٩,٠	٧٣٩٩,٠
٧٣٧٠,٠	٧٣٧٠,٠	٧٤٠٠,٠

٧٣٨٤

تاريخ الطبع ٢٠٢٢/١٢/٢٣
خريطة رقم ٨٥٦/٧٣٦,٥

Plot Date: 2022/12/23
Map Sheet Number 856/736.5



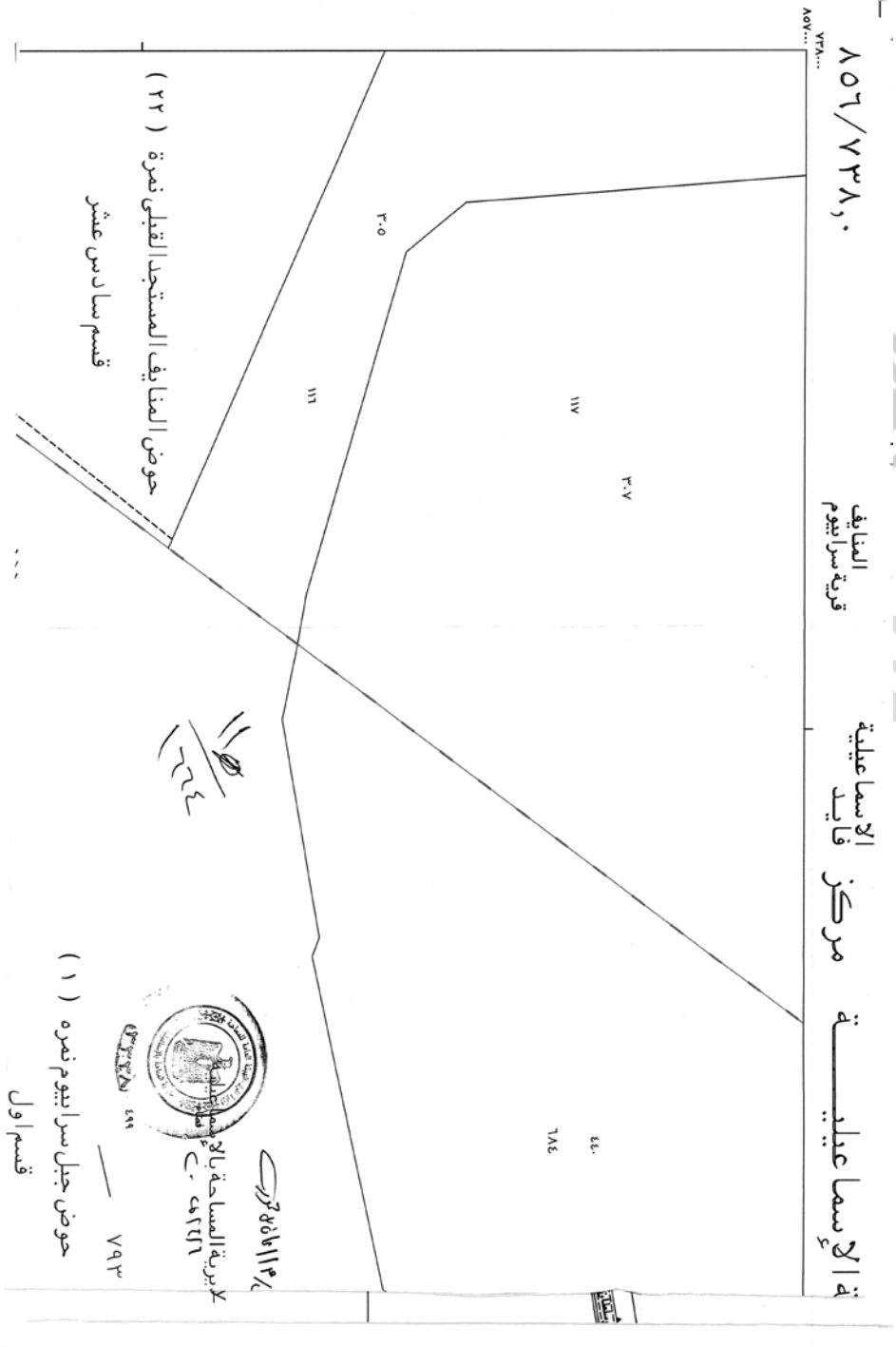


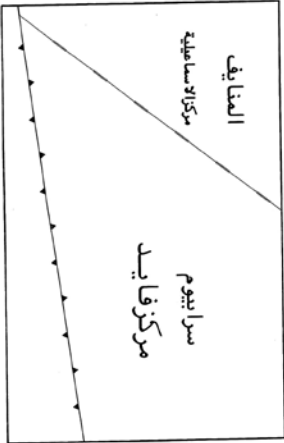
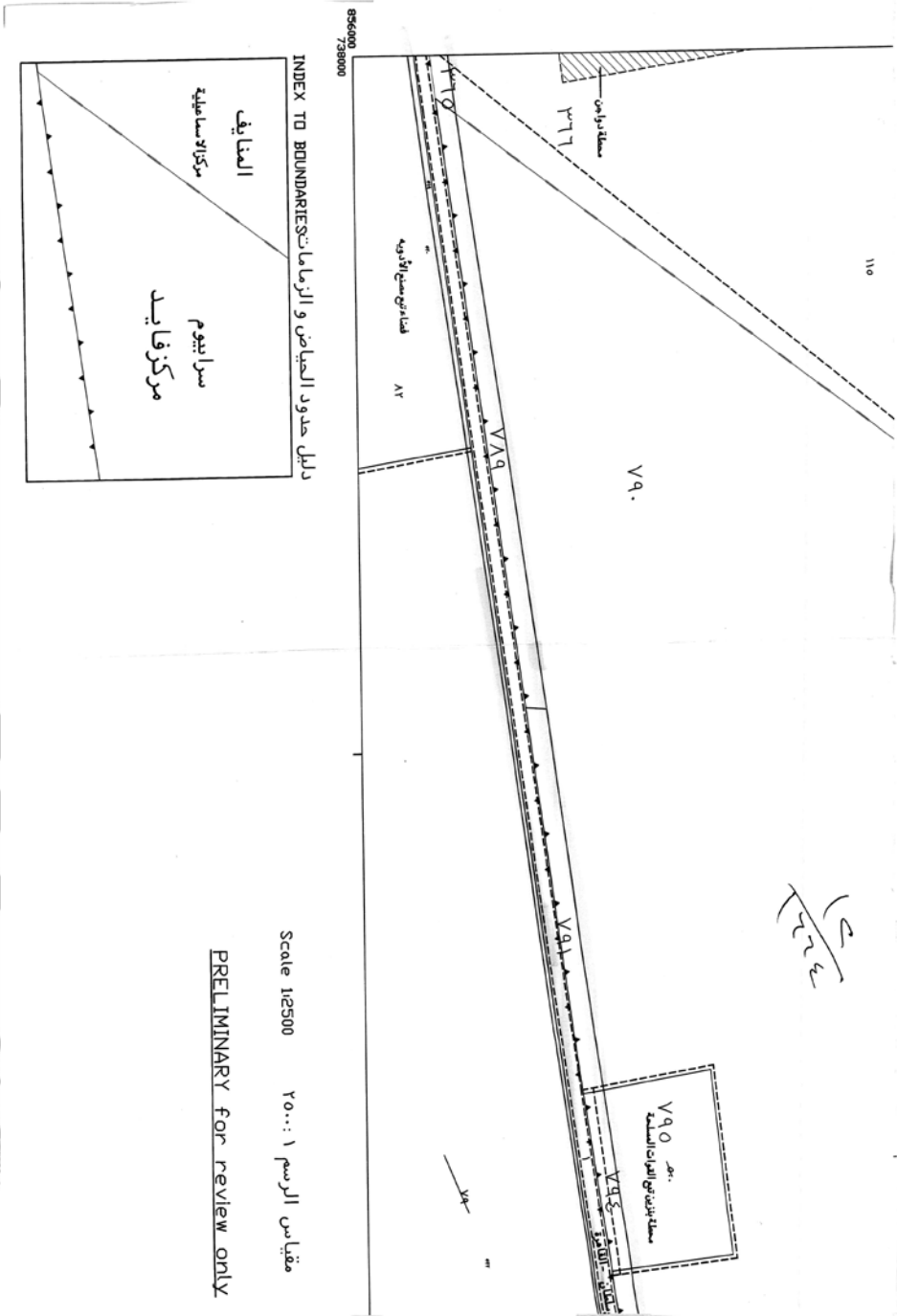
دليل اللوحات المجاورة
INDEX TO ADJOINING SHEETS

٨٥٧ ٧٣٦,٥	٨٥٧ ٧٣٨,٠	٨٥٧ ٧٣٩,٥
٨٥٦ ٧٣٦,٥	٨٥٦ ٧٣٨,٠	٨٥٦ ٧٣٩,٥
٨٥٥ ٧٣٦,٥	٨٥٥ ٧٣٨,٠	٨٥٥ ٧٣٩,٥

١٢
١٣٣٤

تاريخ الطبع ١٩٩٨/٧/٢٨
Plot Date: 1998/07/28
خريطة رقم
Map Sheet Number
٨٥٦/٧٣٨,٠
856/738.0





دليل حدود الضامات والرمات: INDEX TO BOUNDARIES AND ADJACENT PLOTS

مقياس الرسم ١:٢٥٠٠ Scale 1:2500

PRELIMINARY for review only

محافظة

744000
857000

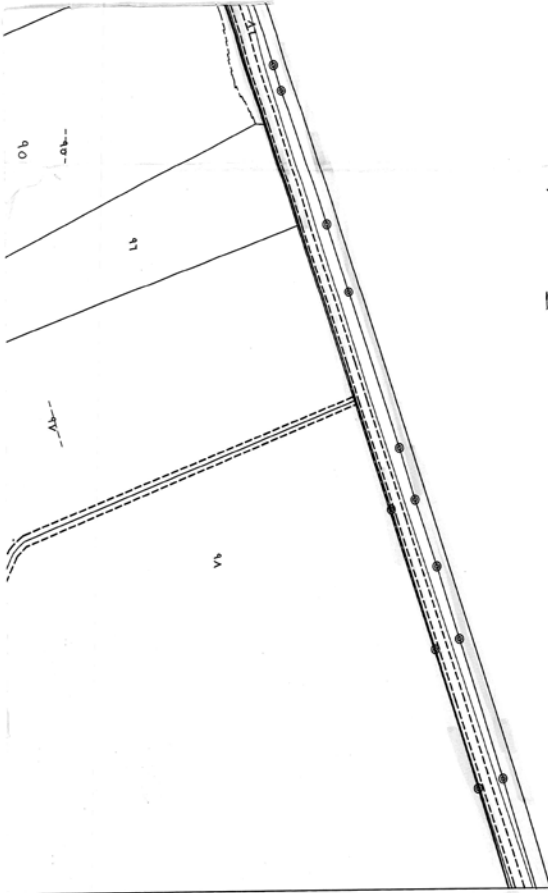
الهيئة المصرية العامة للمساحة

ملاحظات الرسم

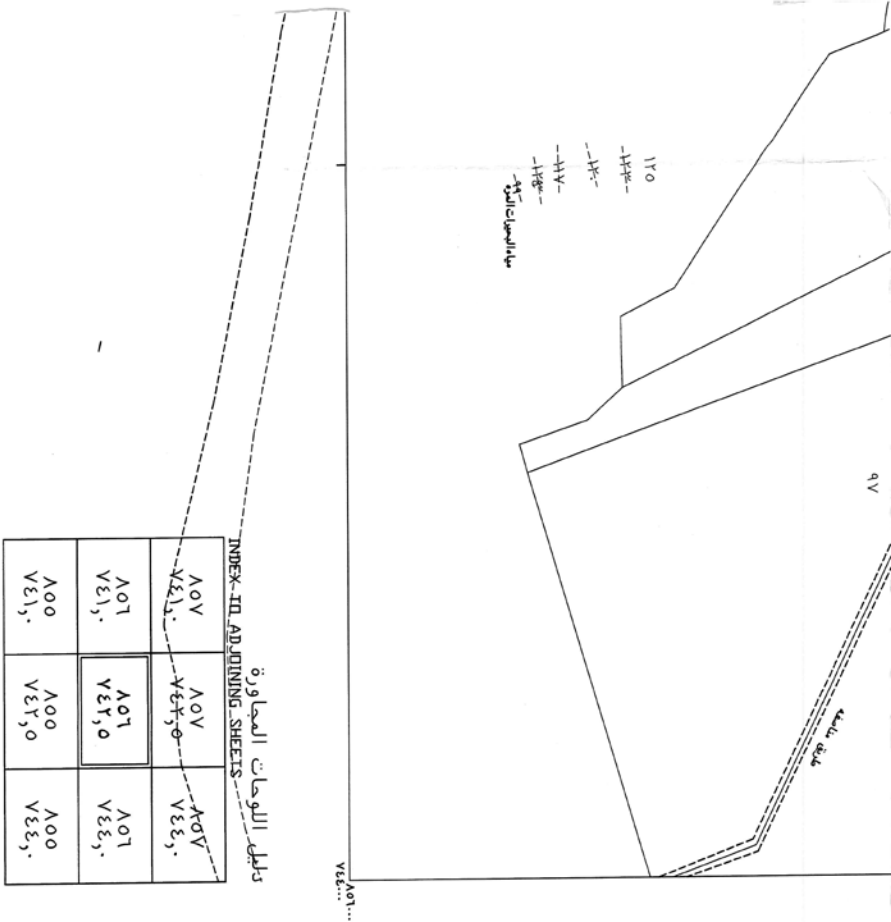
باللوحة المساحية رقم ٥، ٧٣٩/٨٥٥

رئيس القسم
صالح محمد كرم

رئيس مكتب
إبراهيم



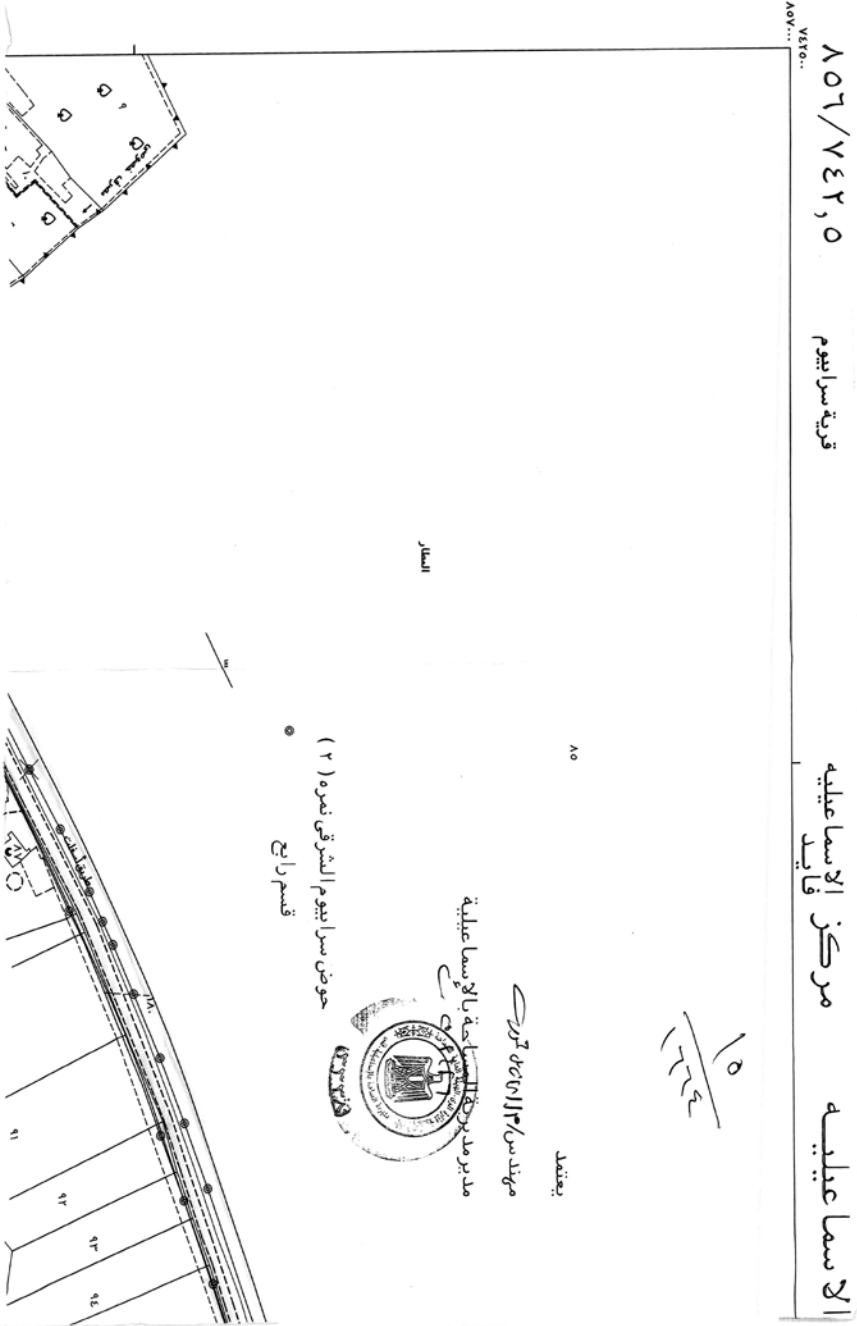
١٢
١٣٢٤

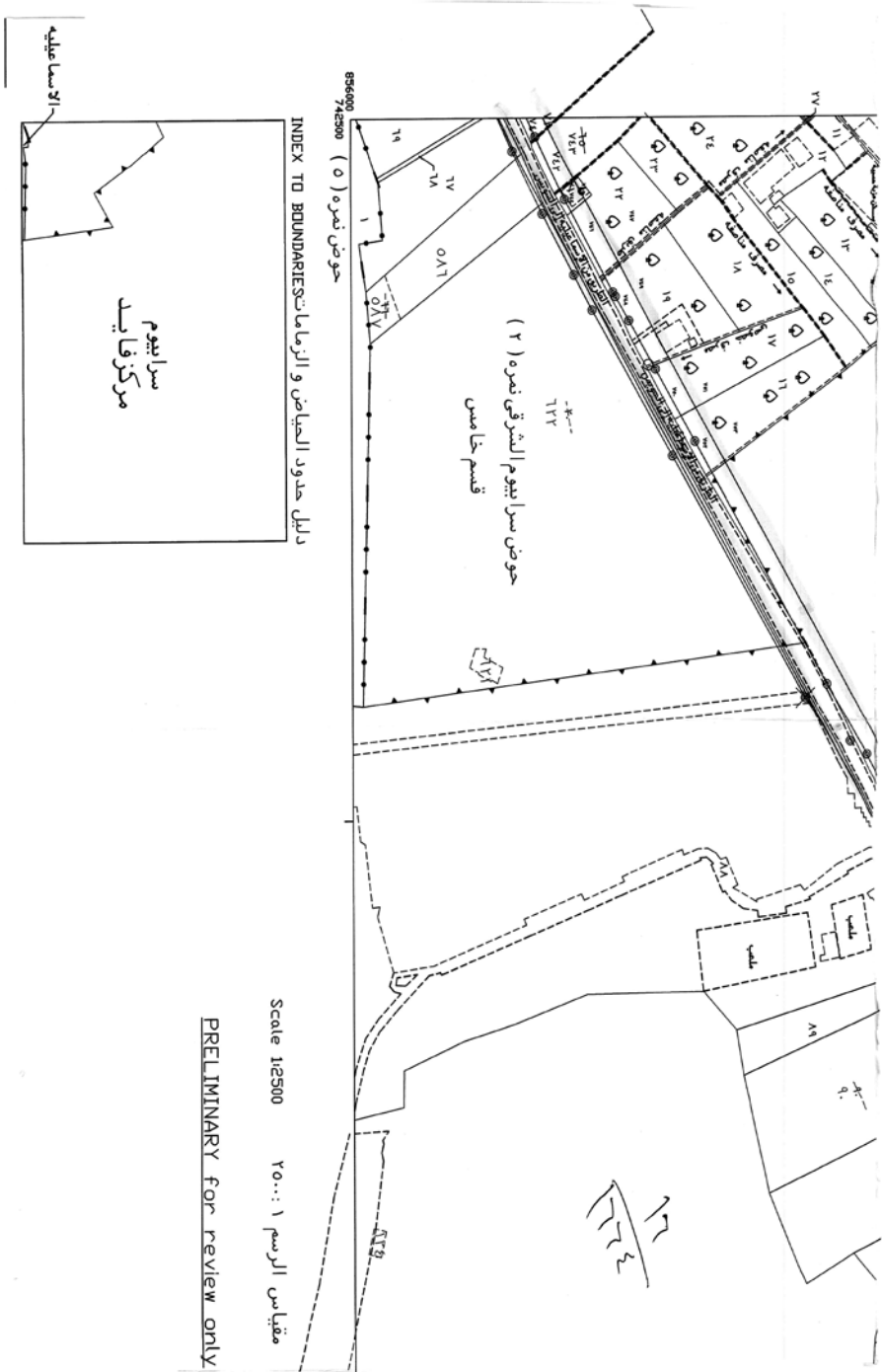


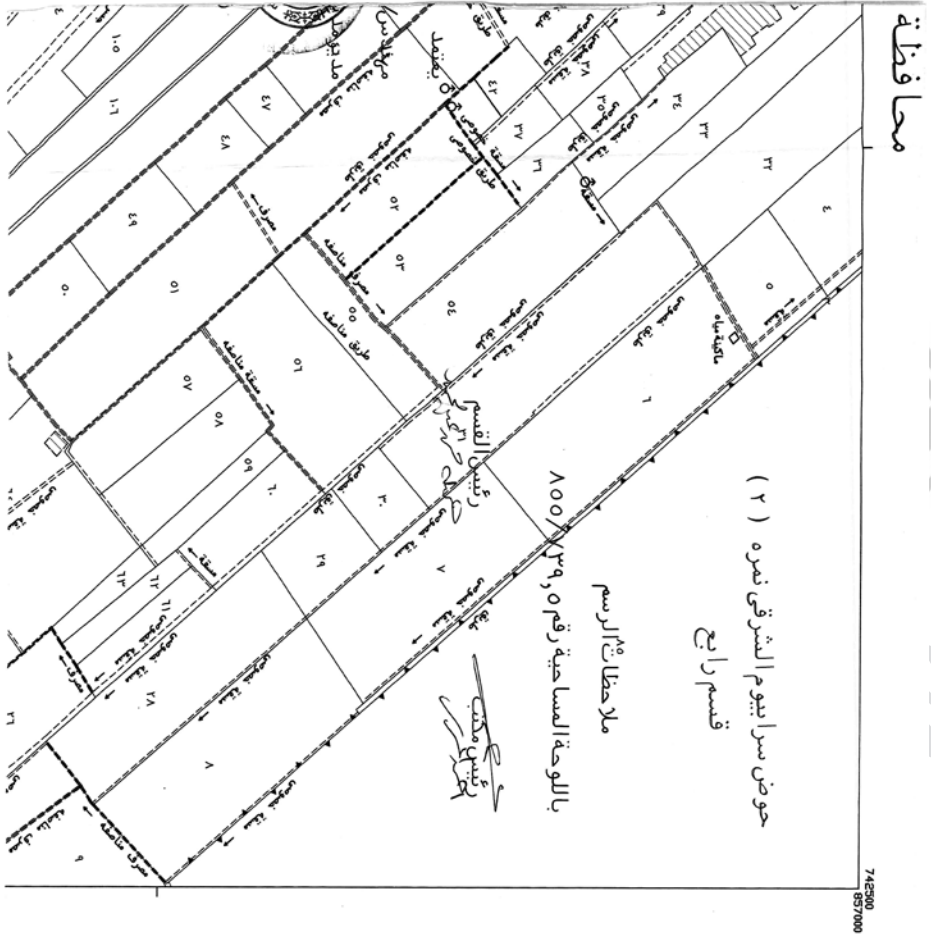
INDEX- ID, ADJOINING- SHEETS			تابلو اللوحات المجاورة		
A07 ٧٤١,٠	A07 ٧٤٢,٥	A07 ٧٤٤,٠	A00 ٧٤١,٠	A00 ٧٤٢,٥	A00 ٧٤٤,٠

تاريخ الطبع ٢٠١٠/٣/٢١
 خريطة رقم ٨٥٦/٧٤٢,٥
 Plot Date: 001/03/21
 Map Sheet Number 856/742.5

١٤
 ٢٠٢٥

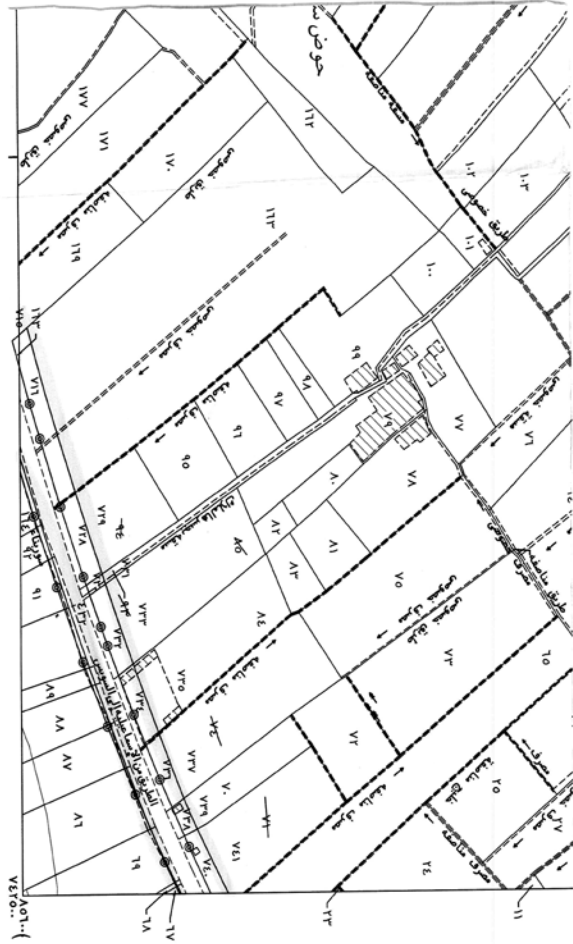






الهيئة المصرية العامة للمساحة

١٧
١٢٦٤



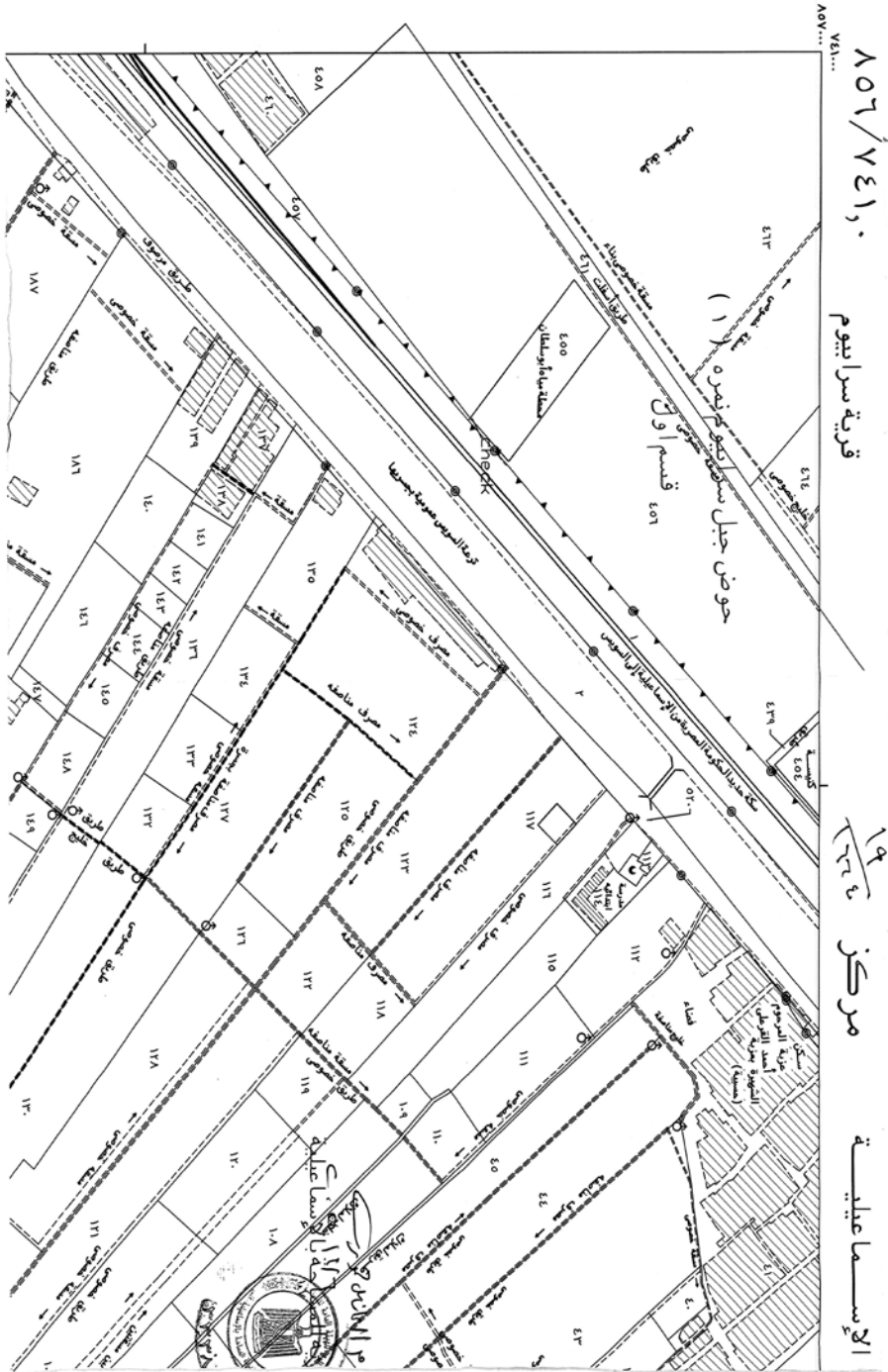
حوض نمرة (٥) ٧٤٥٠٠٠ (٥)

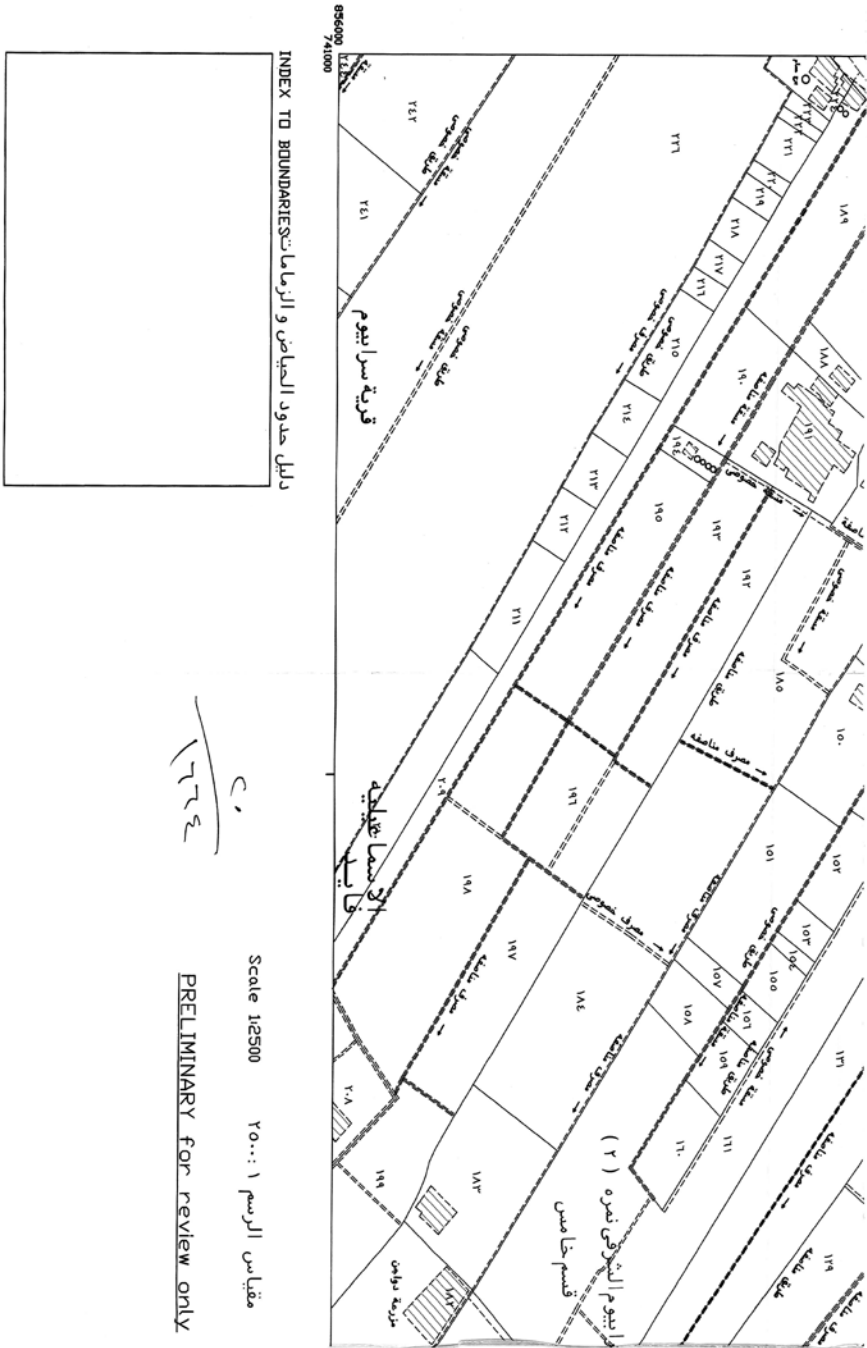
دليل اللوحات المجاورة
INDEX TO ADJOINING SHEETS

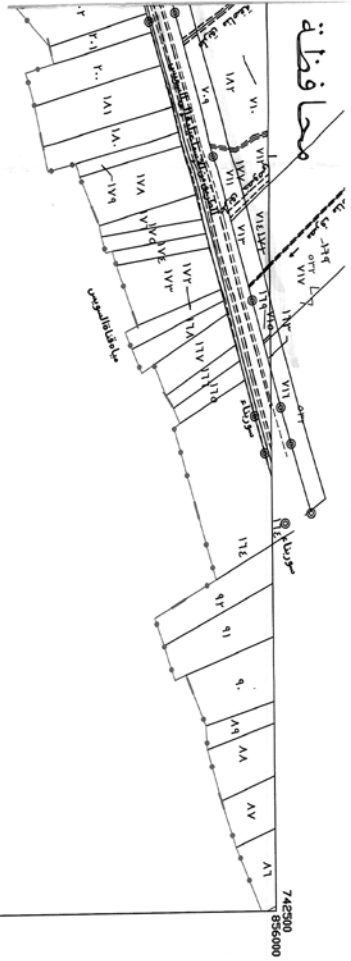
٧٣٩,٥	٧٤١,٥	٧٤٢,٥	٧٣٩,٥
٧٣٩,٥	٧٤١,٥	٧٤٢,٥	٧٣٩,٥

١٨
٧٤١

تاريخ الطبع ١٩٩٨/٥/١٧
 خريطة رقم ٨٥٦/٧٤١,٥
 Plot Data: 998/05/17
 Map Sheet Number 856/741.0







ملاحظات الرسم

باللوحة المساحية رقم ٨٥٥/٧٣٩,٥

رئيس القسم
صالح محمد كبر

رئيس المكتب
محمد محمد كبر

الهيئة المصرية العامة للمساحة

٤١
١٣٣٤

حوض البجيرة الصره الكبرى نمره (٥)
(مياه البحيرات الصره)

٧٤١٥٠٠٠٠

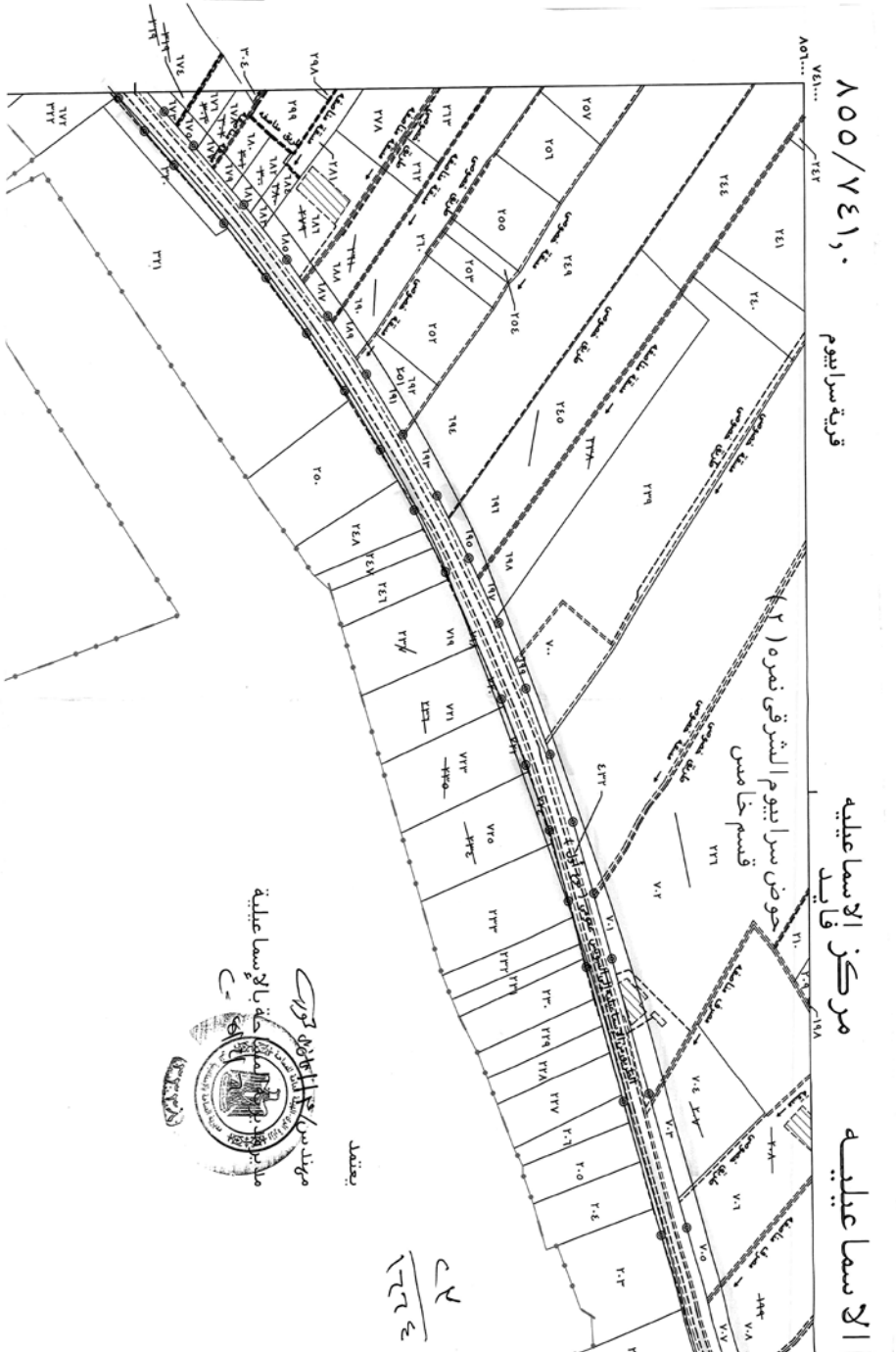
دليل اللوحات المجاورة
INDEX TO ADJOINING SHEETS

٧٣٩,٥ ٨٠٦	٧٤١,٠ ٨٠٦	٧٤٢,٥ ٨٠٦
٧٣٩,٥ ٨٠٠	٧٤١,٠ ٨٠٠	٧٤٢,٥ ٨٠٠
٧٣٩,٥ ٨٠٣	٧٤١,٠ ٨٠٣	٧٤٢,٥ ٨٠٣

٧٤١
٧٤٢
٧٤٣

Plot Date: 2001/03/23
Map Sheet Number
855/741.0

تاريخ الطبع ٢٠٠١/٠٣/٢٣
خريطة رقم
٨٥٥/٧٤١,٠



٨٥٥/٧٤١,٠٠

قرية سراييم

مركز الاسماعيليه

الاسماعيليه

قوس سراييم الشرقى نمرة (٢)


قسم جاف من

مهندس اسامه محمد كور
مدير مكتب هندسة الاسماعيليه



يعتمد

١٣/٥/٢٥



693500
741000

INDEX TO BOUNDARIES والرماسات والحياض دليل

سراييوم

مركز فايد

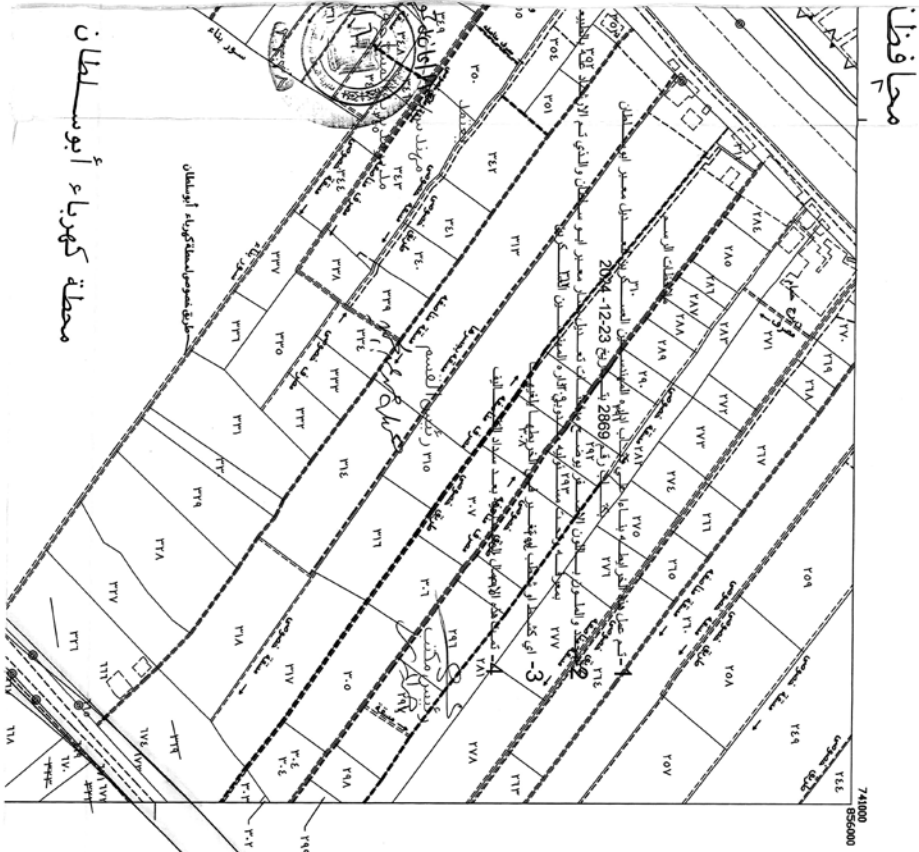
الاسماعيلية

٢٤
١٣٢٤

Scale 1:2500

مقياس الرسم ١:٢٥٠٠

PRELIMINARY for review only



الهيئة المصرية العامة للمساحة
ARAB REPUBLIC OF EGYPT

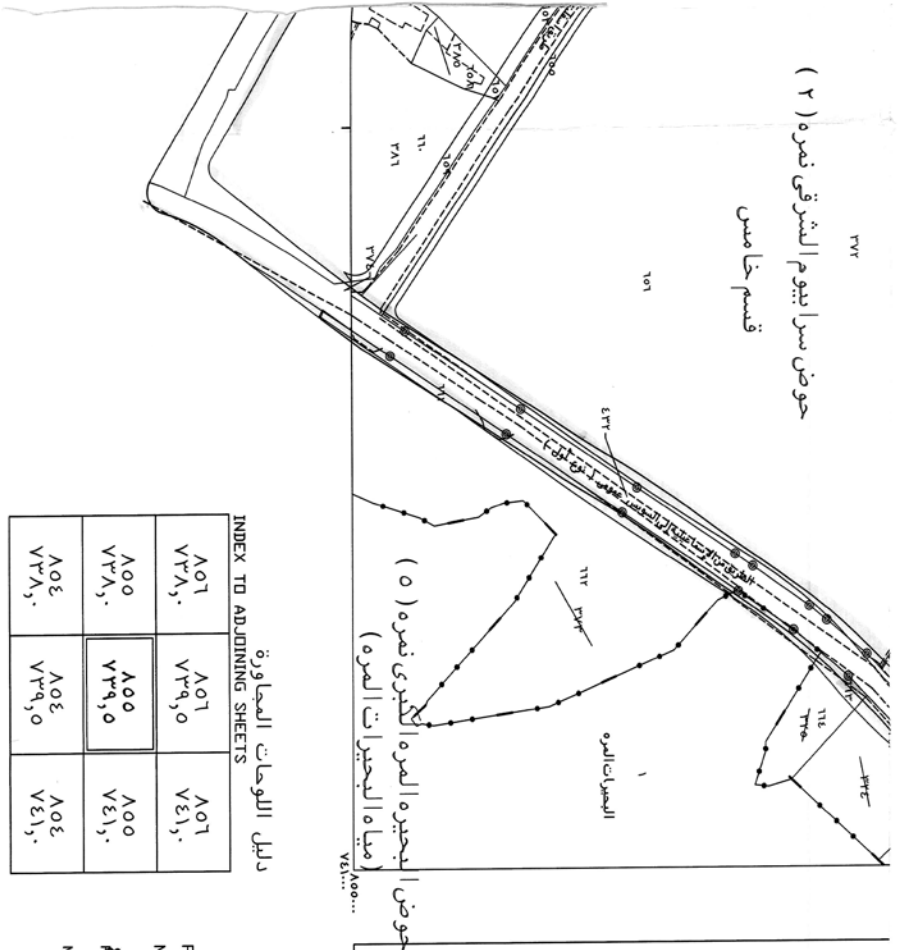


EGYPTIAN GENERAL SURVEY
AUTHORITY

١٣٦٤
٢٠٢٤

إصطلاحات مساحية

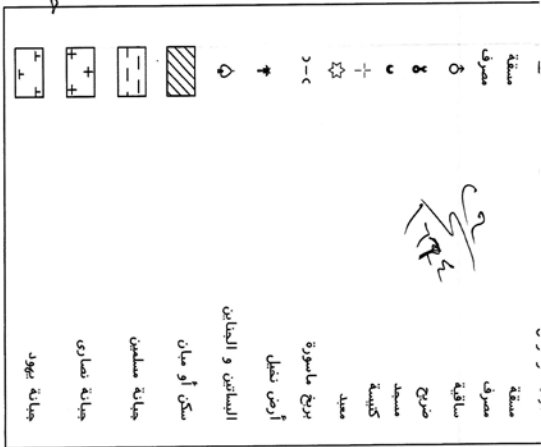
- حد فاصل للطبع
- معالم طبوغرافية
- حدود الأحياء
- حدود القرى
- حدود المراكز
- حدود المساحات
- حدود جوارك الأسيلاك
- حدود المدن
- حد ملكية سور بناء
- سور بناء
- ملك حديد الحكومة المصرية
- ملك حديد الحكومة البروميه
- علامة مشروعات
- (وحدات بالمليمية و أنفت في الإيمتر)
- (لا وجود لها بالمليمية)
- علامة رزنية للمساحة
- ٥٢٤ نقطة
- 1235
- 2434
- علامة تانس



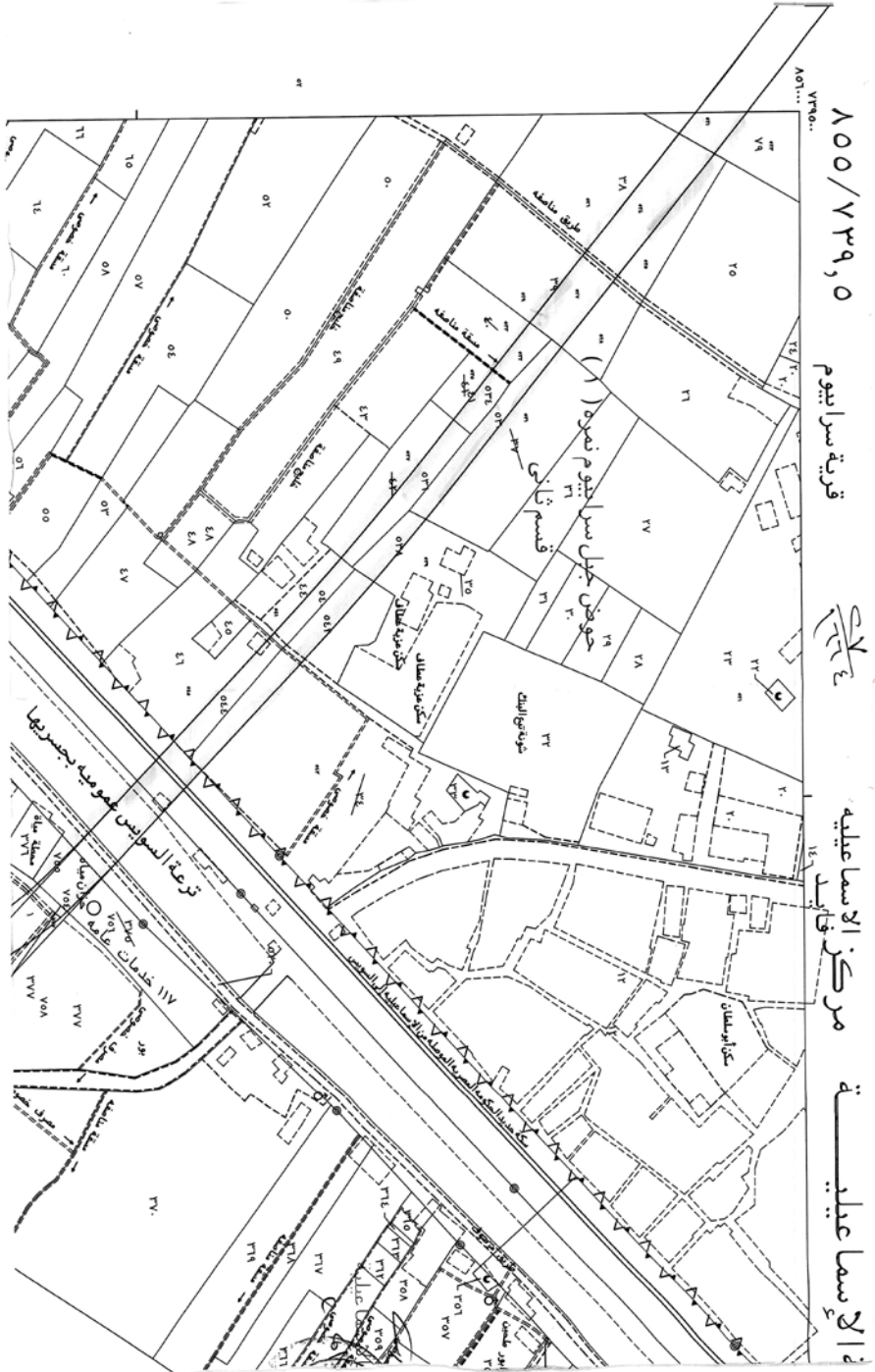
دليل اللوحات المجاورة

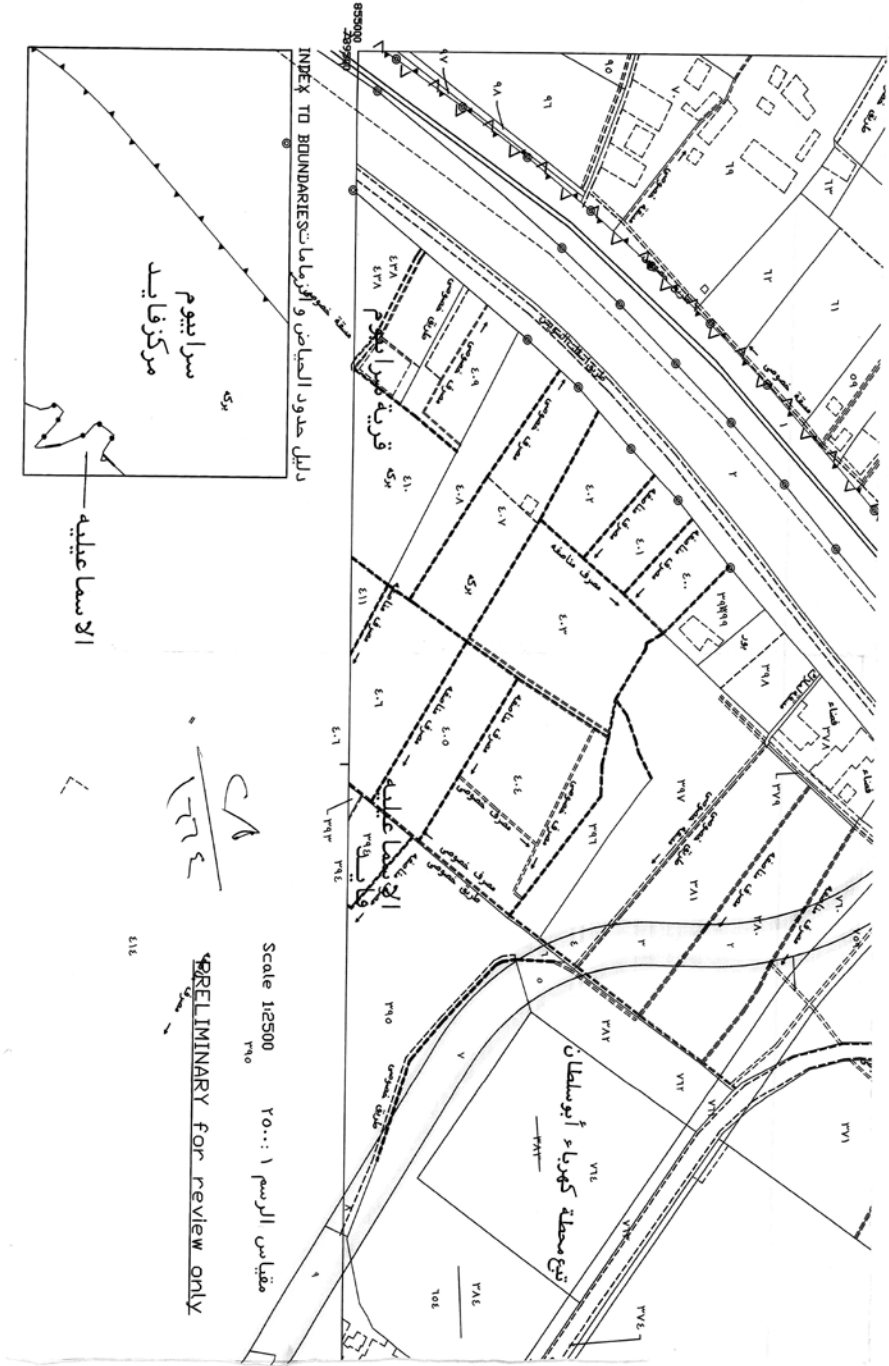
INDEX TO ADJOINING SHEETS

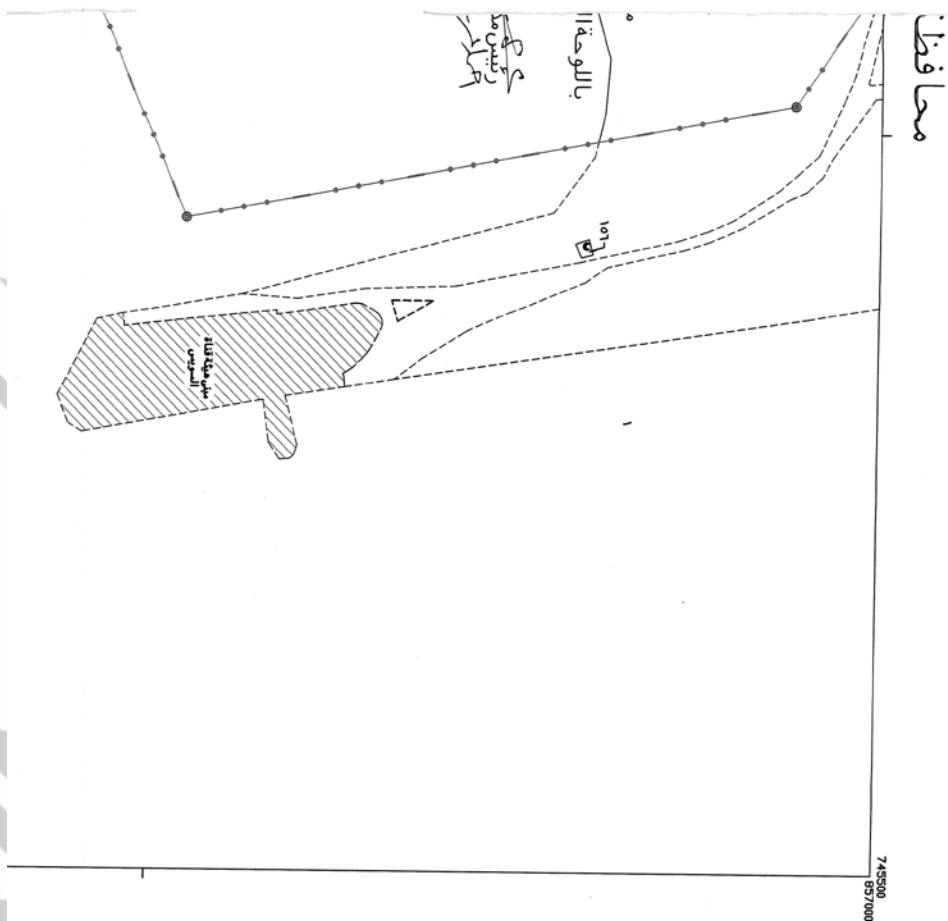
٧٣٨,٠	٧٣٩,٥	٧٤١,٠
٧٣٨,٠	٧٣٩,٥	٧٤١,٠
٧٣٨,٠	٧٣٩,٥	٧٤١,٠



وزارة الأشغال العامة والموارد المائية
 تاربيق المهندسة المعمارية والمساحة
 Plot Date: 998/08/05
 Map Sheet Number: 739.5
 خريطة رقم: ٨٠٠/٧٣٩.٥
 Map Sheet Number: ٧٣٩.٥







الهيئة المصرية العامة للمساحة

٢١
٢٦٤

حوص شجرة العبيد نمرة (٨)
قسم عاشر

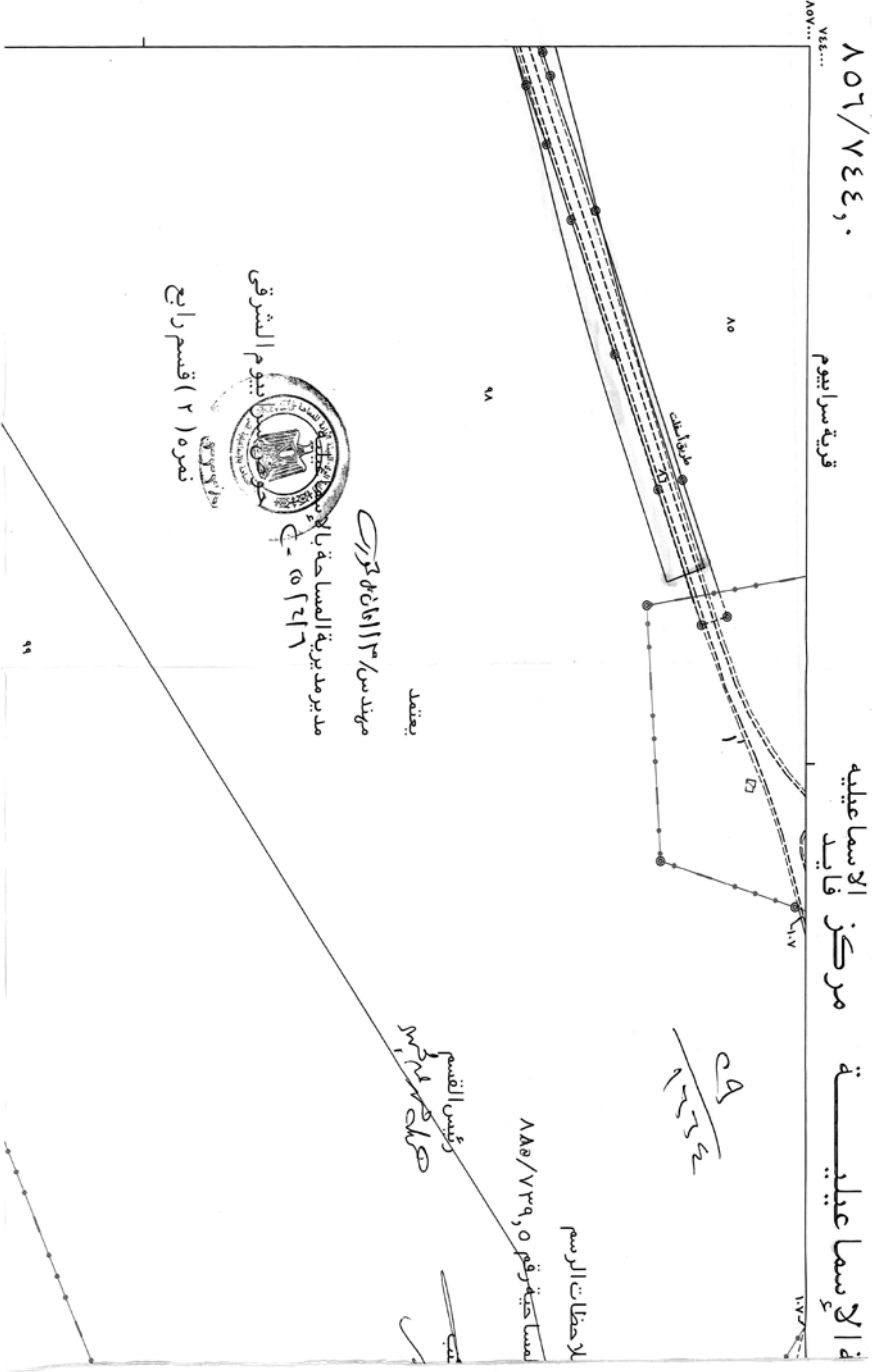
٢٥
١٢٢٤

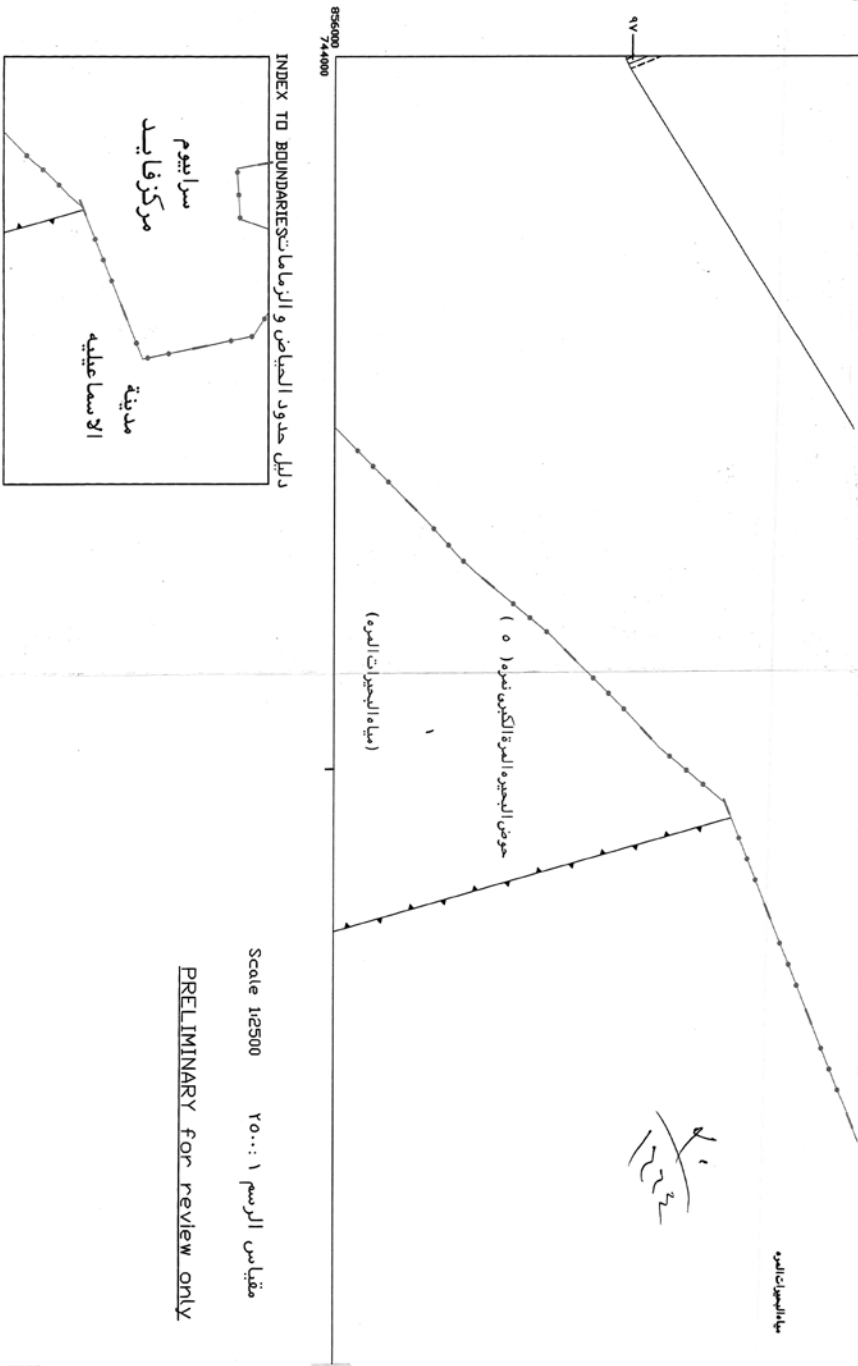
٨٥١...
٧٤٥٥...

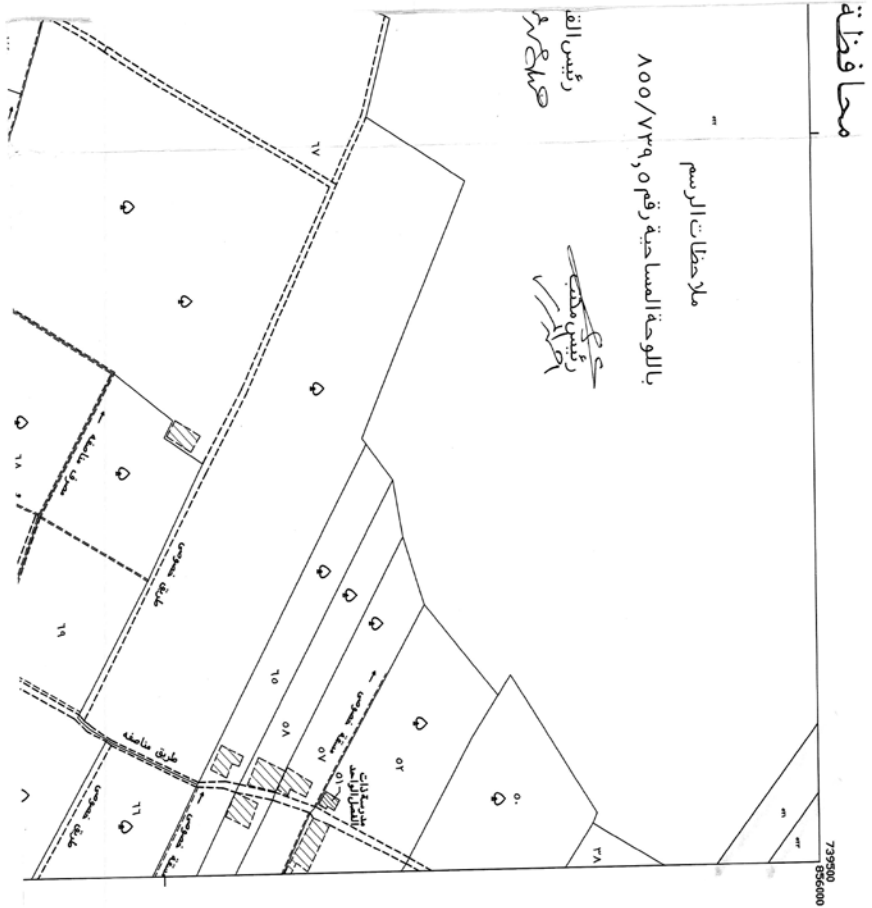
دليل اللوحات المجاورة
INDEX TO ADJOINING SHEETS

٨٥٧ ٧٤٢,٥	٨٥٧ ٧٤٤,٥	٨٥٧ ٧٤٥,٥
٨٥١ ٧٤٢,٥	٨٥١ ٧٤٤,٥	٨٥١ ٧٤٥,٥
٨٥٥ ٧٤٢,٥	٨٥٥ ٧٤٤,٥	٨٥٥ ٧٤٥,٥

تاريخ الطبع ١٩٩٨/٧/٢٨
Map Sheet Number 856/744.0
خريطة رقم ٨٥١/٧٤٤,٥

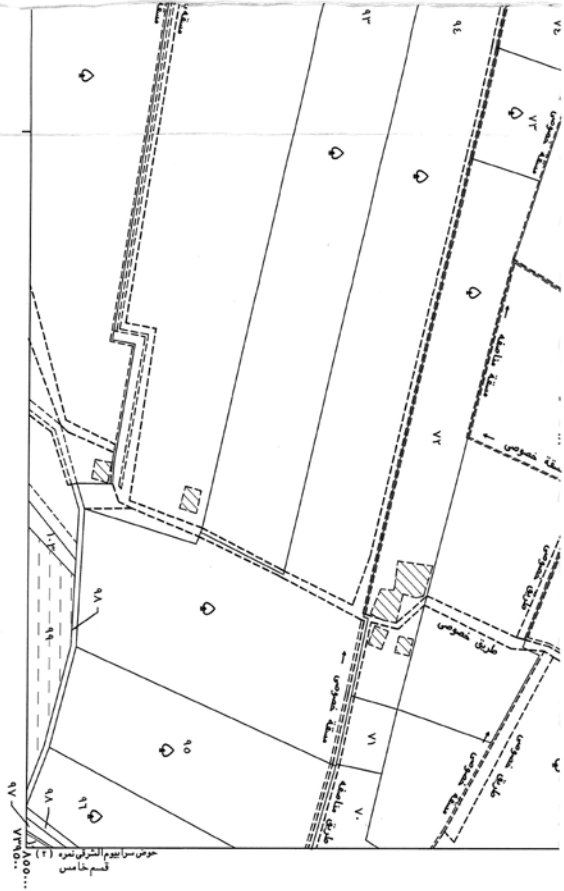






الهيئة المصرية العامة للمساحة

٢٢
١٣٦٤



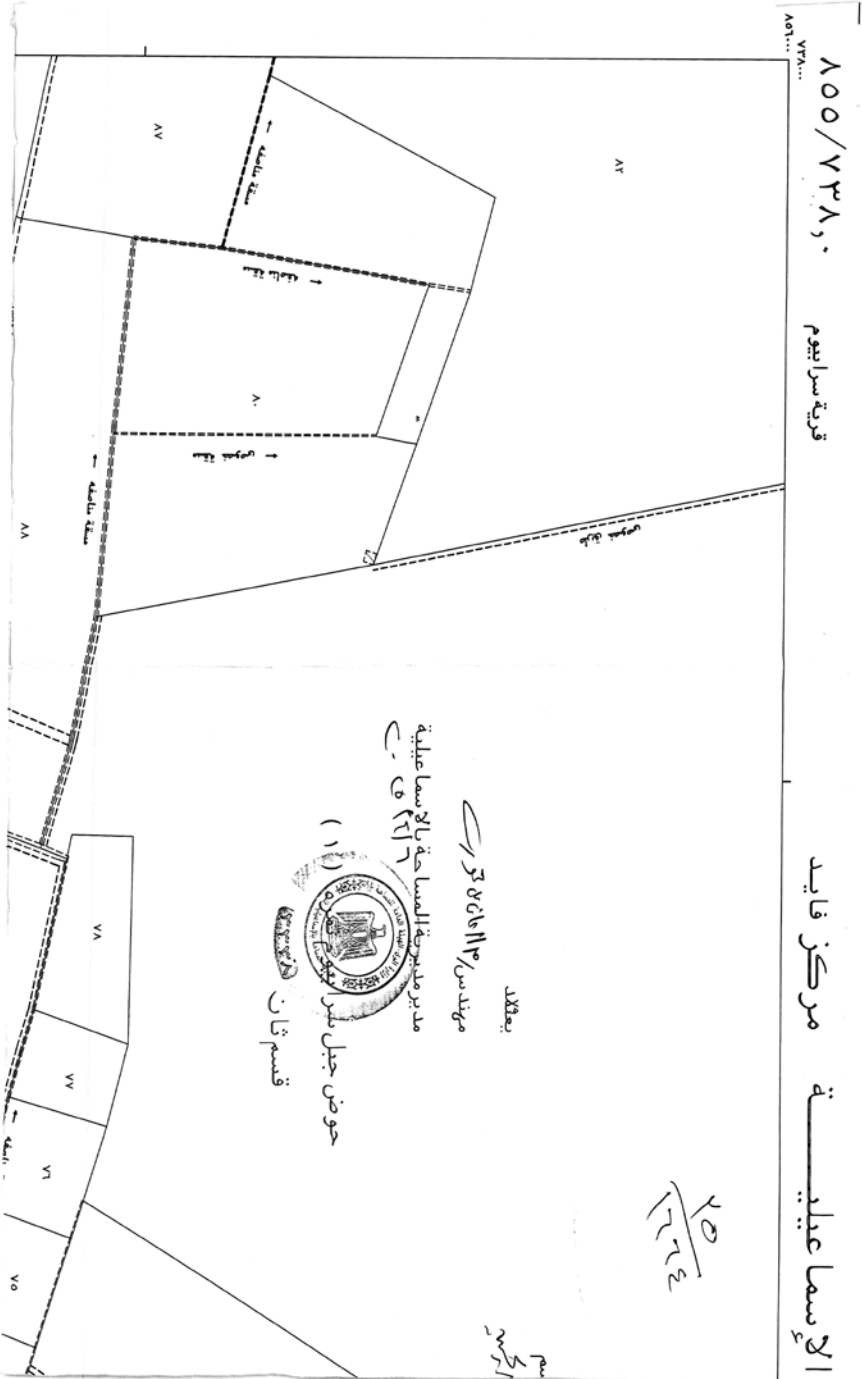
دليل اللوحات المجاورة
INDEX TO ADJOINING SHEETS

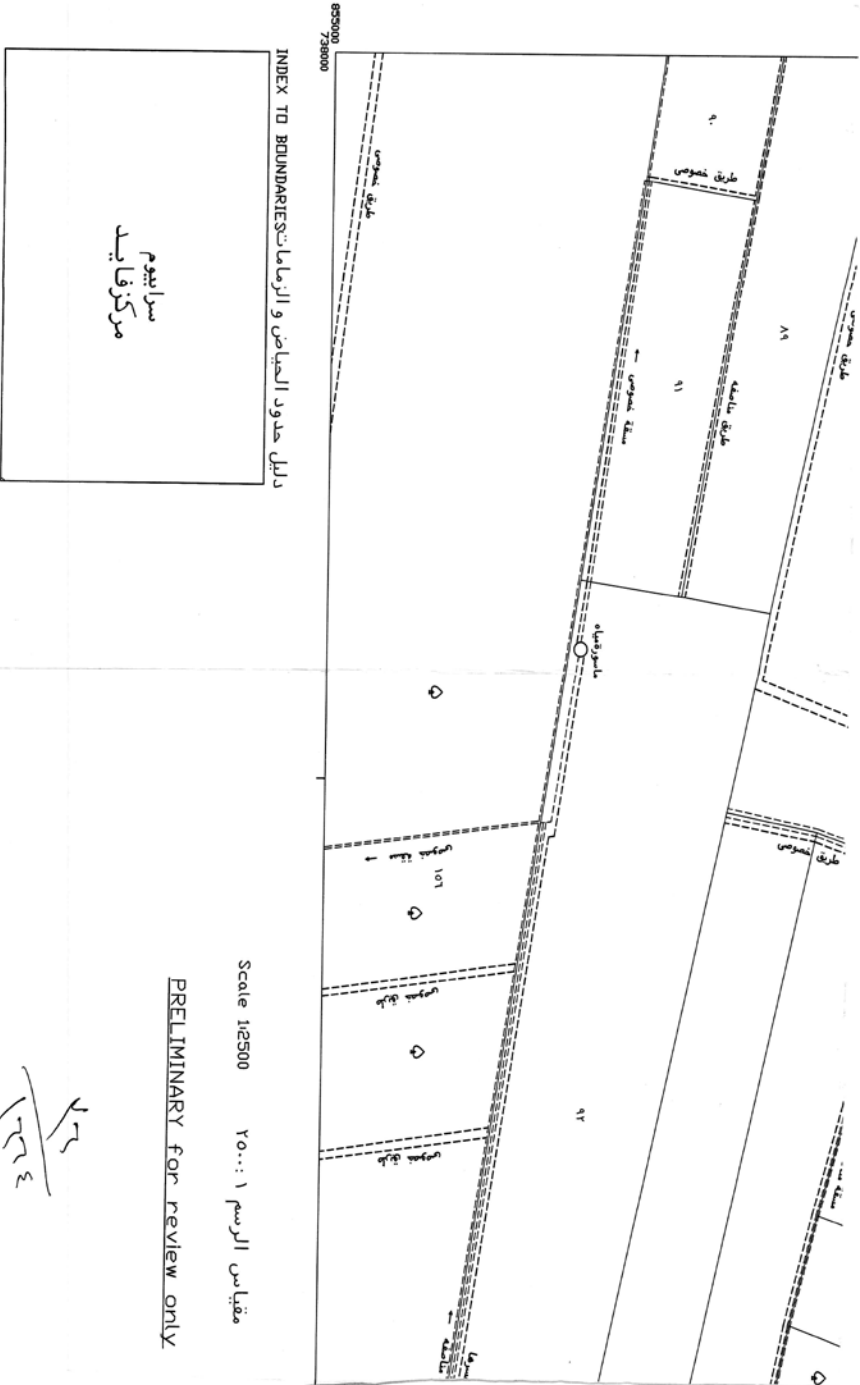
٧٣١,٥	٧٣٨,٥	٧٣٩,٥
٧٣١,٥	٧٣٨,٥	٧٣٩,٥
٧٣١,٥	٧٣٨,٥	٧٣٩,٥

Plot Date: 006/09/06
Map Sheet Number
855/738.0

تاريخ الطبع: ٢٠٠٦/٩/٠٦
خريطة رقم
٨٥٥/٧٣٨,٥

٢٤
١٦٦٤



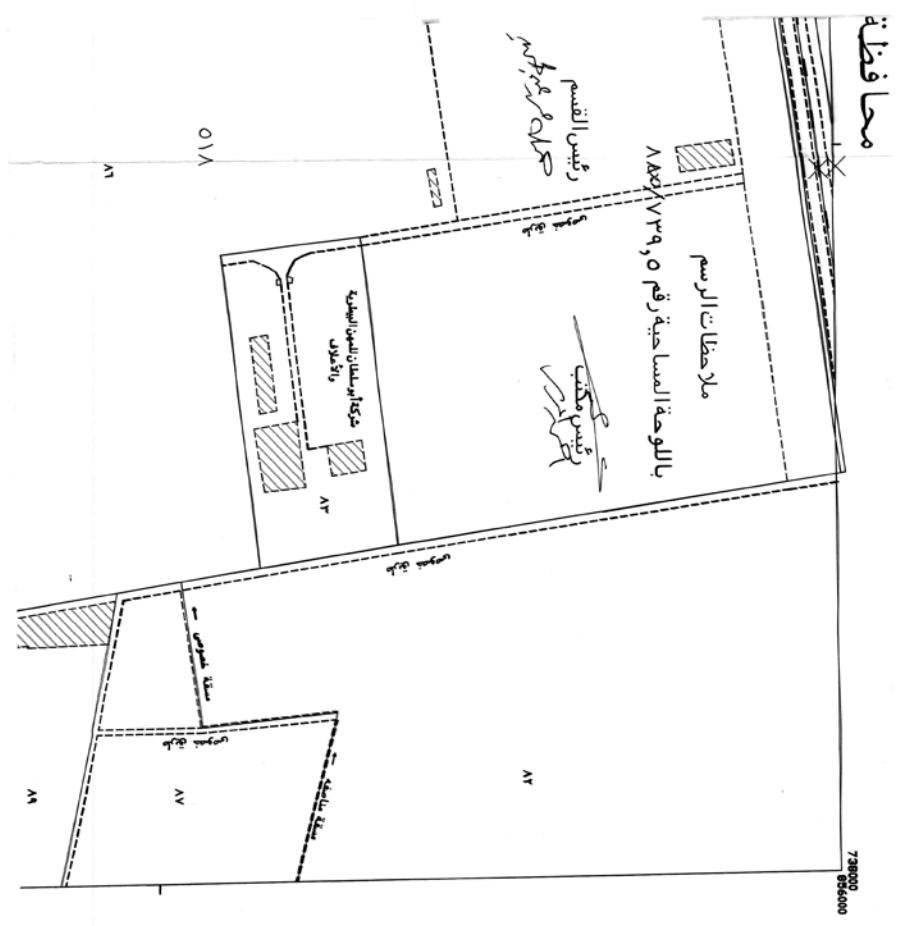


دليل حدود الحياض والرياحات
مركز فانيوم

PRELIMINARY for review only

مقياس الرسم ١:٢٥٠٠ Scale 1:2500

١٢٢
١٢٢٤



الهيئة المصرية العامة للمساحة

٢٧
٢٣٤



دليل اللوحات المجاورة
INDEX TO ADJOINING SHEETS

٧٣٥,٠ ٨٥٦	٧٣٦,٥ ٨٥٦	٧٣٨,٠ ٨٥٦
٧٣٥,٠ ٨٥٥	٧٣٦,٥ ٨٥٥	٧٣٨,٠ ٨٥٥
٧٣٥,٠ ٨٥٤	٧٣٦,٥ ٨٥٤	٧٣٨,٠ ٨٥٤

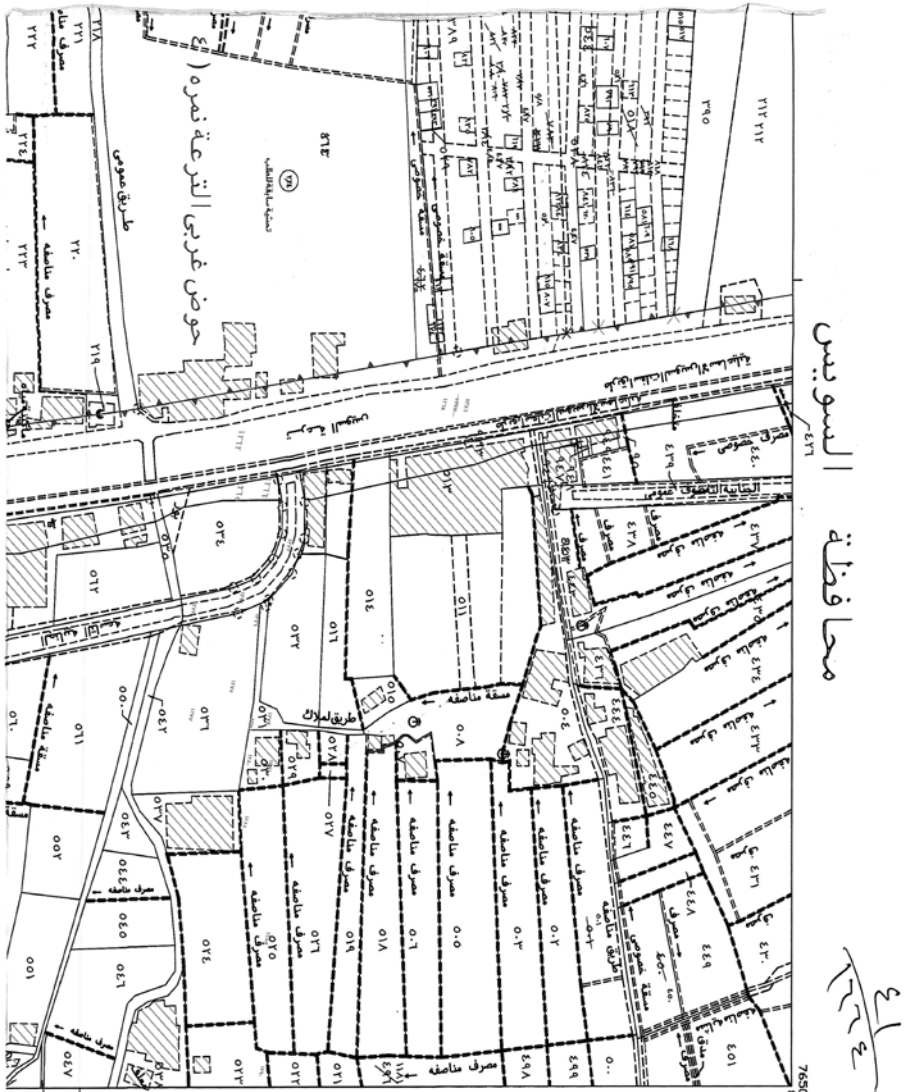
Plot Date: 001/03/21
Map Sheet Number: 855/736.5

تاريخ الطبع: ٢٠٠٧/٠٣/٢١
خريطة رقم: ٨٥٥/٧٣٦,٥

٢٧
١٣٦٤



س
ع



765000

812000

مركز المساحة بوزارة المواصلات

وزارة المواصلات والمالحة والبحرية
الهيئة المصرية العامة للمساحة



EGYPTIAN SURVEY AUTHORITY

خريطة رقم :

٨١١/٧٦٣,٥

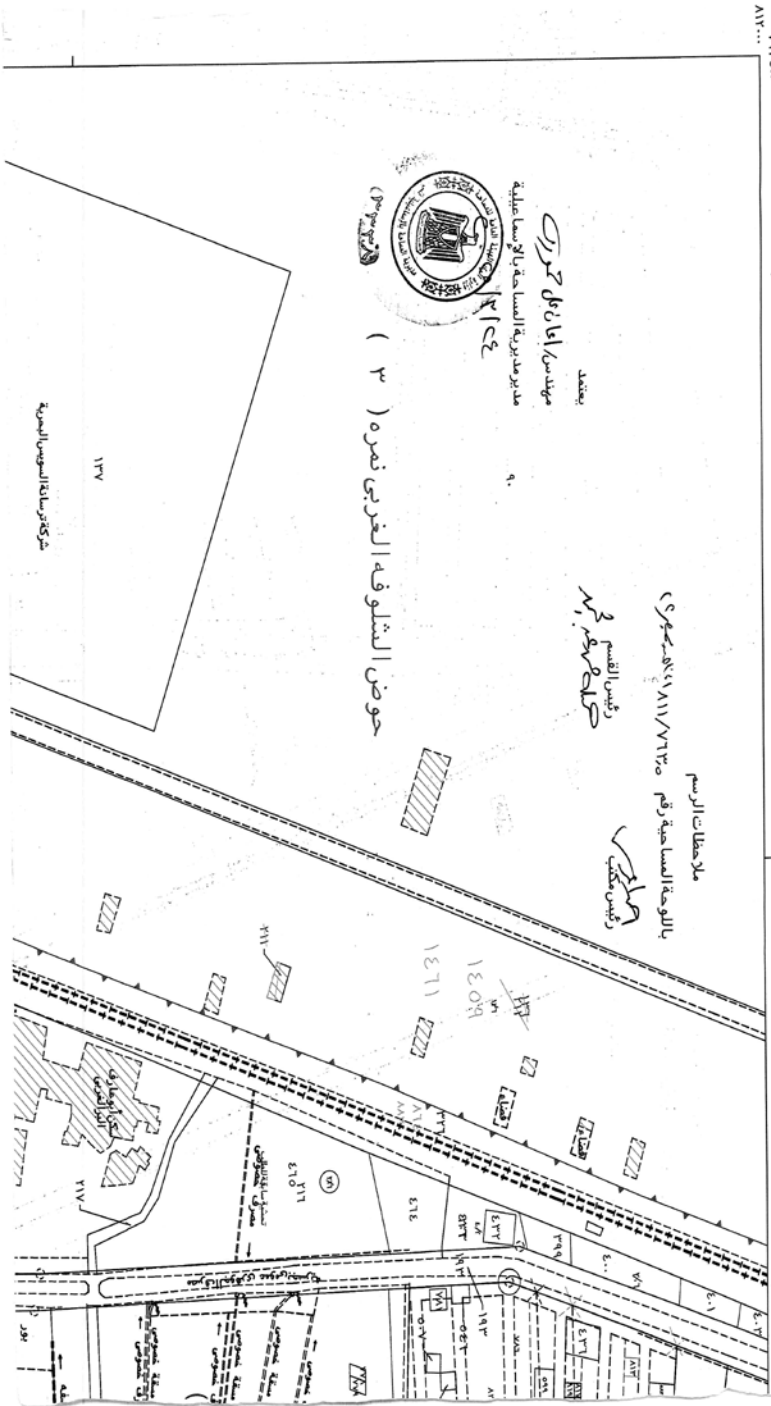
تاريخ الطبع :

٢٠٠٢/١٢/١٧

تاريخ المسح :

١٩٩٧/ - / -

دليل اللوحات المجاورة
mapx tm an printing sheets



٨١١/٧٦٣٥

٨١١/٧٦٣٥, ٥ السويس مدينة

٢٠٢٤

السويس مركز

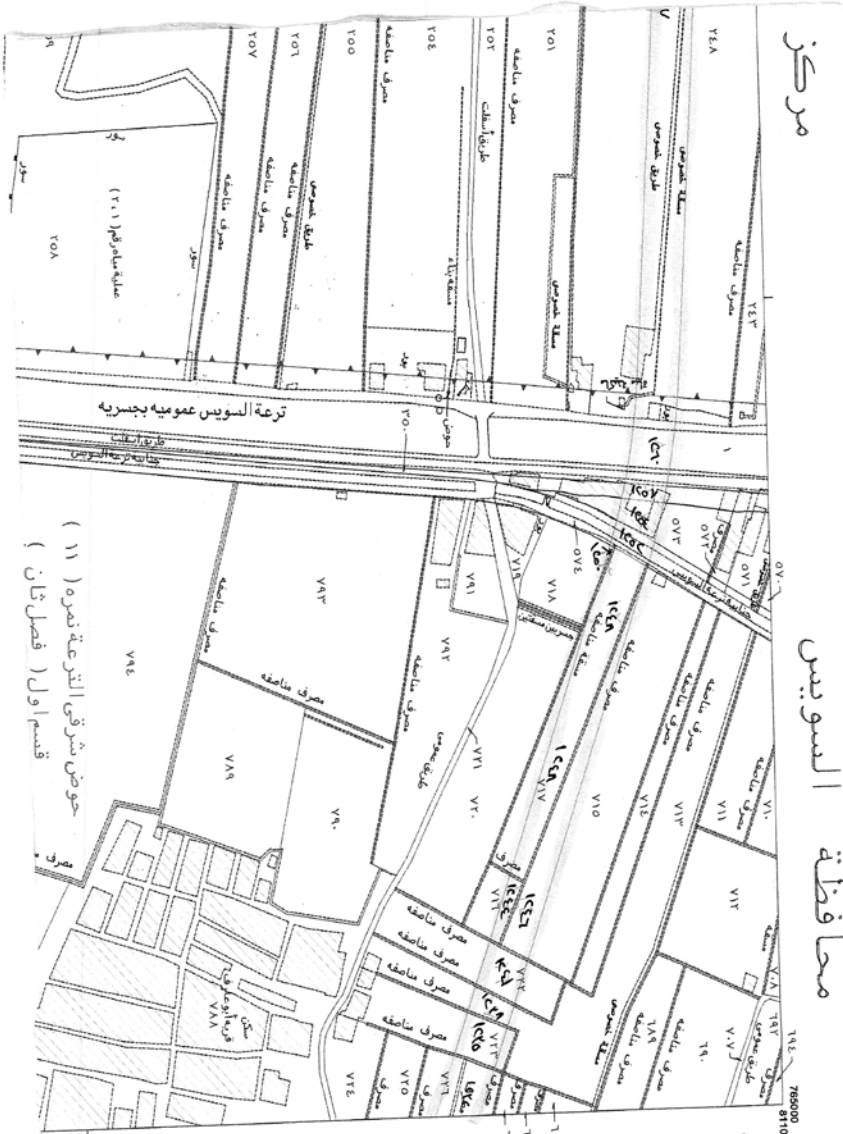
مهندس ايمان علي حوررت
مدبر مديرية المساحة بالبحر اسما ساطعة
٢٠٢٤

حوض الشلوفه الغربى نمرة (٣)

ملاحظات الرسم
باللوحة المساحية رقم ٨١١/٧٦٣٥

رئيس القسم
صلاح محمد محمد

شركة مياه السويس البحرية



مركز

محافظة السويس

إدارة المساحة بـ ١٤٤٧٠٠٠٠

765000

811000

وزارة الحوكمة والمالية والرى
الهيئة المصرية العامة للمساحة



EGYPTIAN SURVEY AUTHORITY

خريطة رقم :

٨١٠ / ٧٦٣ , ٥

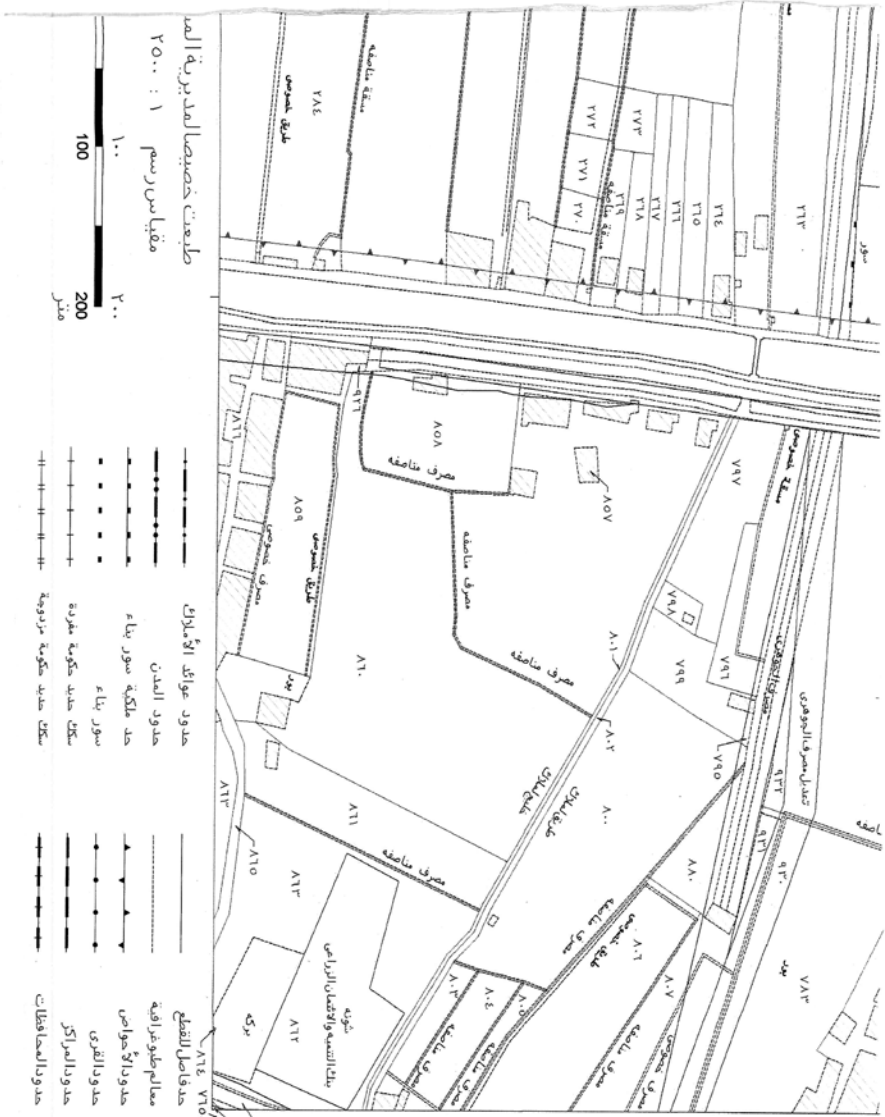
تاريخ الطبع :

٢٠٠٢ / ١٢ / ١٧

تاريخ المسح :

١٩٩٧ / - / -

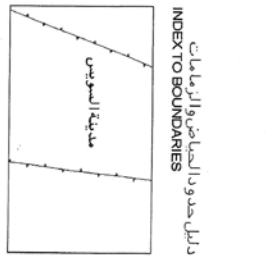
٤٥
٣٣٤



- طابعت خصيصا للتوزيع المبدئي
مقياس رسم ١ : ٢٥٠٠٠
- ٢٠٠
١٠٠
100
200
متر
- حُدود عوارض الأبنية
 - حُدود العُدن
 - حد ملكية سور بناء
 - سور بناء
 - سكك حديد حكومية علوية
 - سكك حديد حكومية بترولية
 - حُدود تقاطع
 - معام عقود افاقية
 - حُدود أراضي خواص
 - حُدود القرى
 - حُدود المراكز
 - حُدود الممتلكات

دليل اللوحات المتجاورة
INDEX TO ADJOINING SHEETS

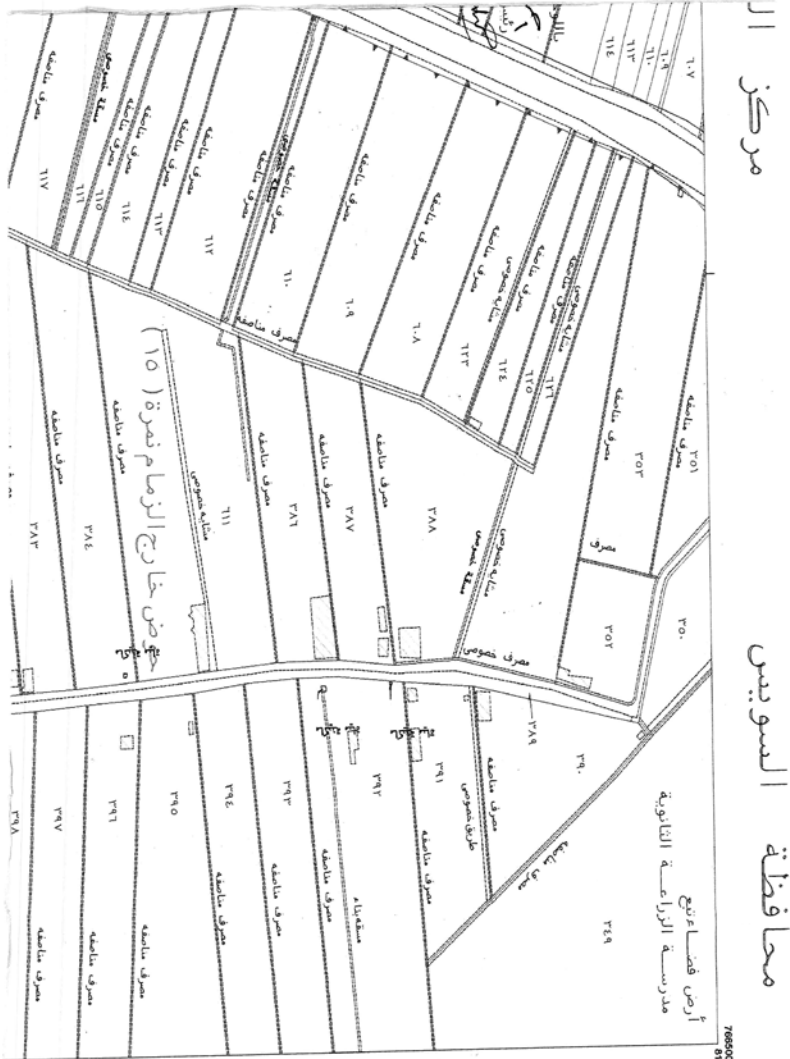
٨١١	٨١١	٨١١	٨١١
٧١٢,٥	٧١٣,٥	٧١٥,٥	٧١٥,٥
٨١٠	٨١٠	٨١٠	٨١٠
٧١٢,٥	٧١٣,٥	٧١٥,٥	٧١٥,٥
٨٠٩	٨٠٩	٨٠٩	٨٠٩
٧١٢,٥	٧١٣,٥	٧١٥,٥	٧١٥,٥



رصد الخريطة لتبين حدودها أو تسهيلا
أو إشارات أي تغييرات بها إلا بموجب
تصريح من الهيئة المصرية العامة للمساحة
(جميع الحقوق محفوظة)
للهيئة المصرية العامة للمساحة ٠٥٨٥
٨١٧
٨١٨
٨١٩
٨٢٠
٨٢١
٨٢٢
٨٢٣
٨٢٤
٨٢٥
٨٢٦
٨٢٧
٨٢٨
٨٢٩
٨٣٠

٤٦
٤٧
٤٨





76600
817000

بموجب تصديق وزير الزراعة والري

وزارة الموارد المائية والري
الهيئة المصرية العامة للمساحة



EGYPTIAN SURVEY AUTHORITY

خريطة رقم :

٨١٠/٧٦٥,٠

تاريخ الطبع :

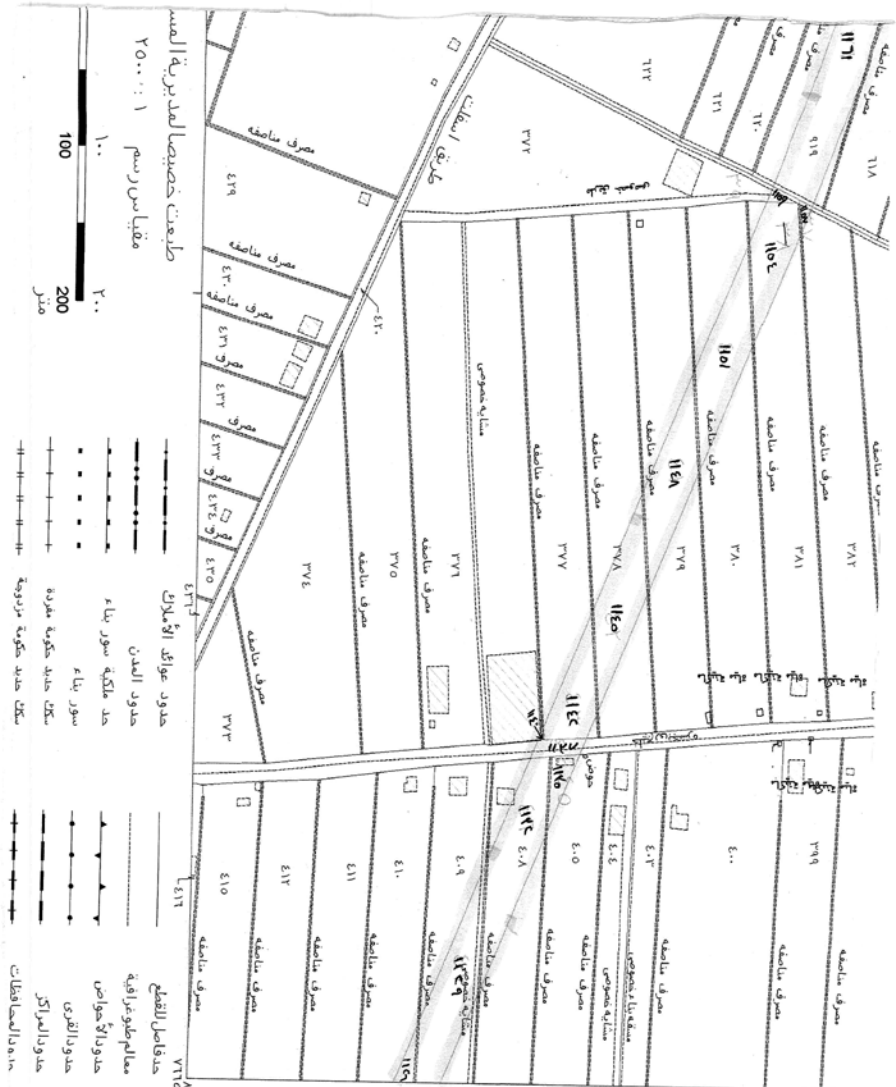
٢٠٠٧/١٢/١٧

تاريخ المسح :

١٩٩٧/ - / -

٤٩
٣٦٤

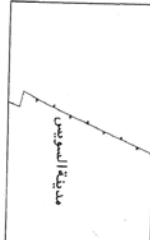
مساحة المصارف



INDEX TO ADJOINING SHEETS

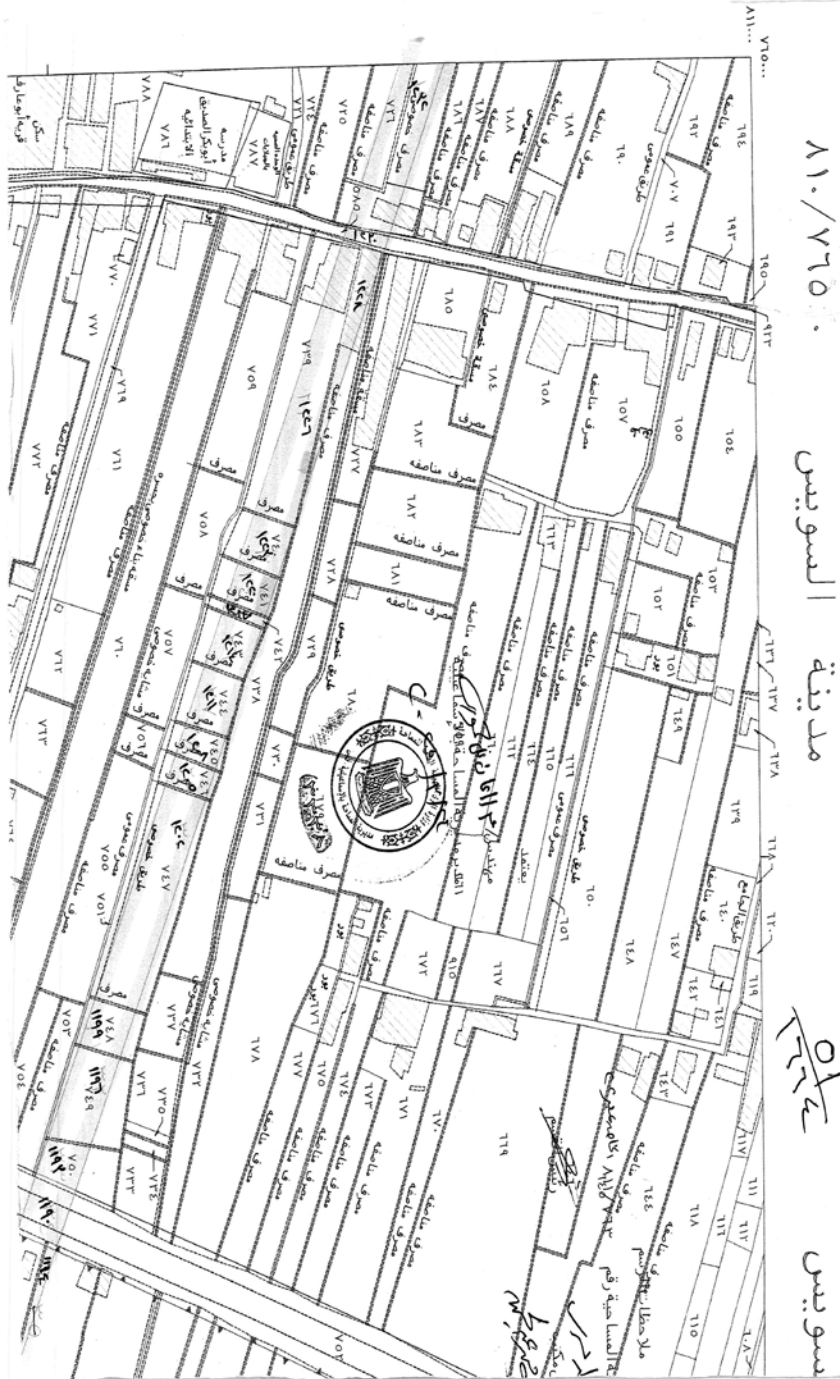
٧١١,٥	٧١١	٧١١,٥
٧١٢,٥	٧١٥,٠	٧١١,٥
٧١٠,٥	٧١٠,٥	٧١١,٥
٧١٣,٥	٧١٥,٠	٧١١,٥

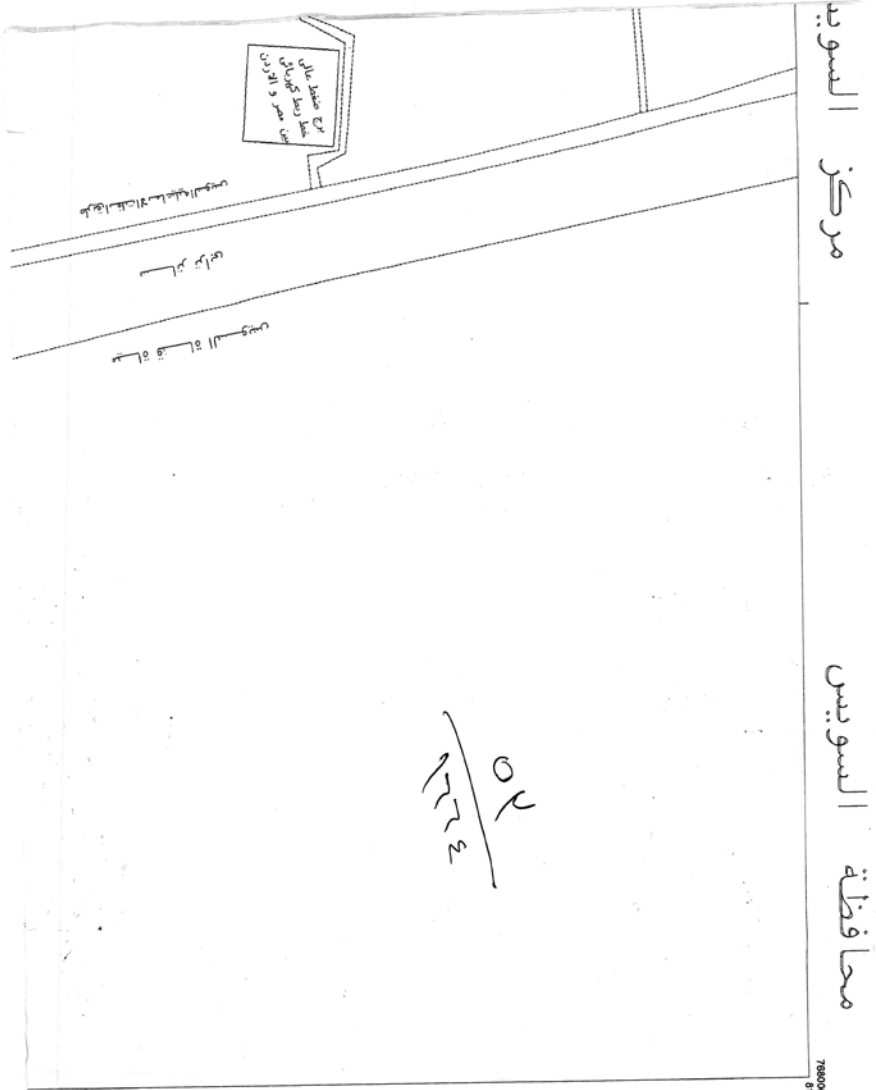
دليل حدود الجوار والرساميات
INDEX TO BOUNDARIES



(بعد الخريطة لا يجوز تداولها أو نسخها
أو إحداث أي تعديلات عليها إلا بموجب
تصريح من الهيئة المصرية العامة للمساحة
(بموجب الطرق المطلوبة
للهيئة المصرية العامة للمساحة)

٥٠
٣٦٤





٥٢
٨١٠/٧٢٦,٥

798000
811000

الجمهورية العربية السورية
محافظة السويد

وزارة الموارد المائية والري
الهيئة المصرية العامة للمساحة



EGYPTIAN SURVEY AUTHORITY

خريطة رقم :

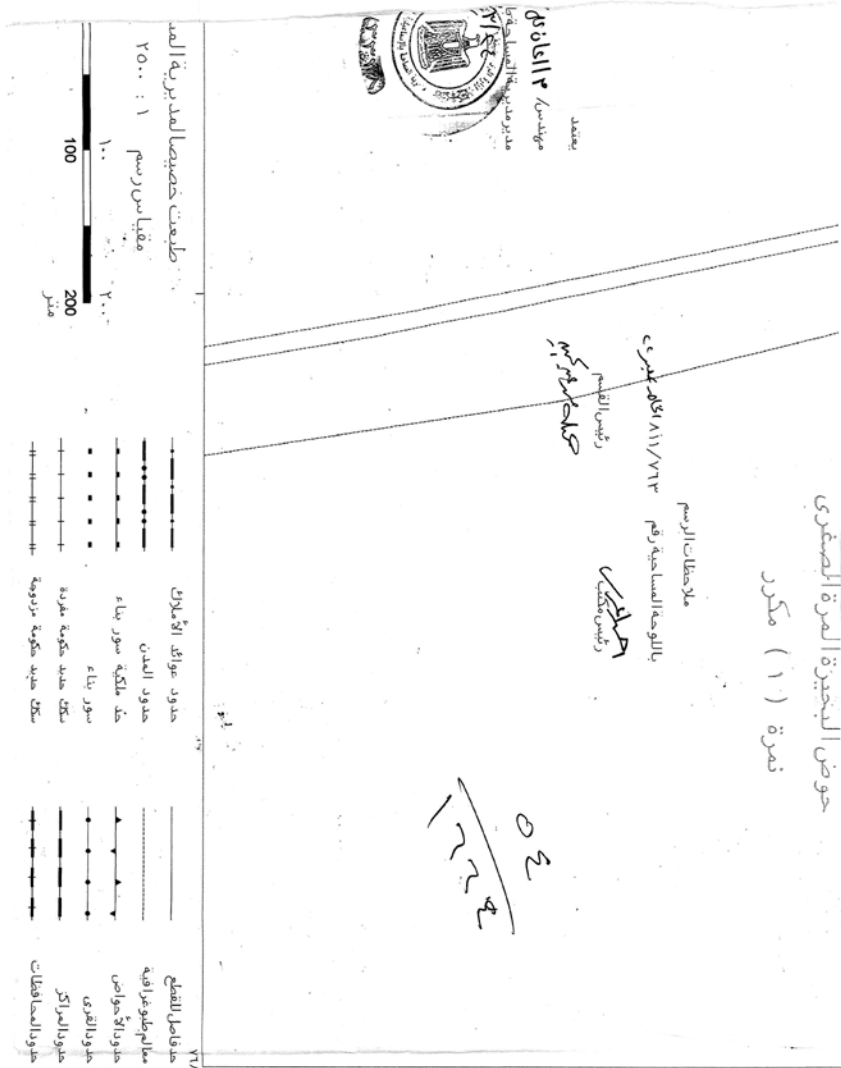
٨١٠/٧٢٦,٥

تاريخ الطبع :

٢٠٠٢/١٢/١٧

تاريخ المسح :

١٩٩٧/ -- / --



حوض البجيزة المرة البصري

نمرة (١) مكرر

ملاحظات الرسم

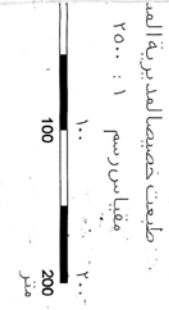
باللوحة المساحية رقم ٨١١/٧٦٣

رئيس القسم

رئيس مكتبه

صلاحه المبرهن

٥٤



- طُبعت خصيصا للمديرية الممد
- حدود عوائل الأتراك
 - حدود المدن
 - خط ملكية سور بناء
 - سور بناء
 - سكة حديد حكومية مملوكة
 - سكة حديد حكومية مزروومة
 - حدود المصانع
 - معالم خطوط مرافقه
 - حدود الأحياء
 - حدود القرى
 - حدود المراکز
 - حدود المحاذيات


دليل تبويب صفحات المحاور

INDEX TO ADJOINING SHEETS

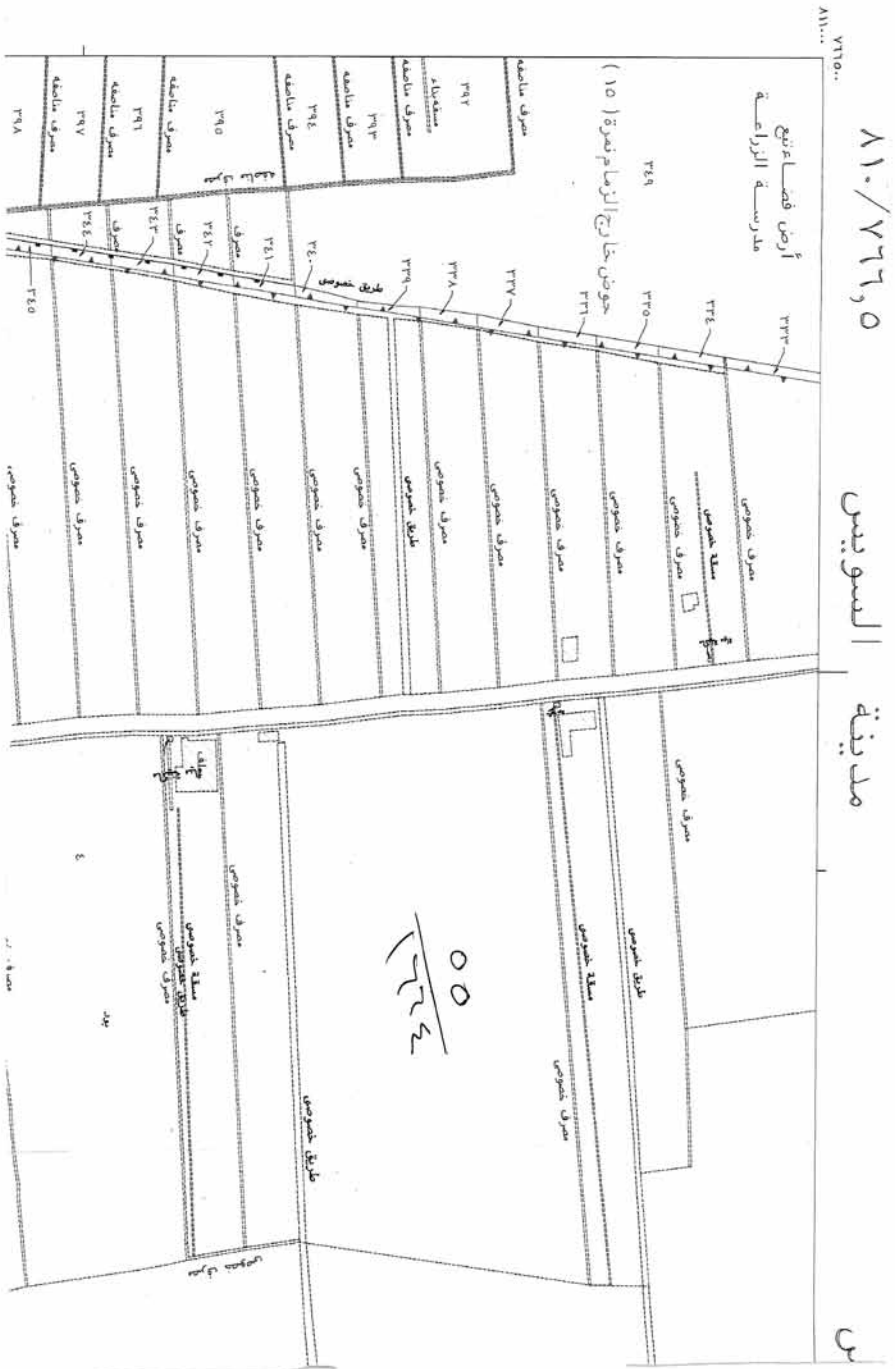
٧٦٥,٠	٧٦٦,٥	٧٦٨,٠
٧٦٥,٠	٧٦٦,٥	٧٦٨,٠
٧٦٥,٠	٧٦٦,٥	٧٦٨,٠
٧٦٥,٠	٧٦٦,٥	٧٦٨,٠

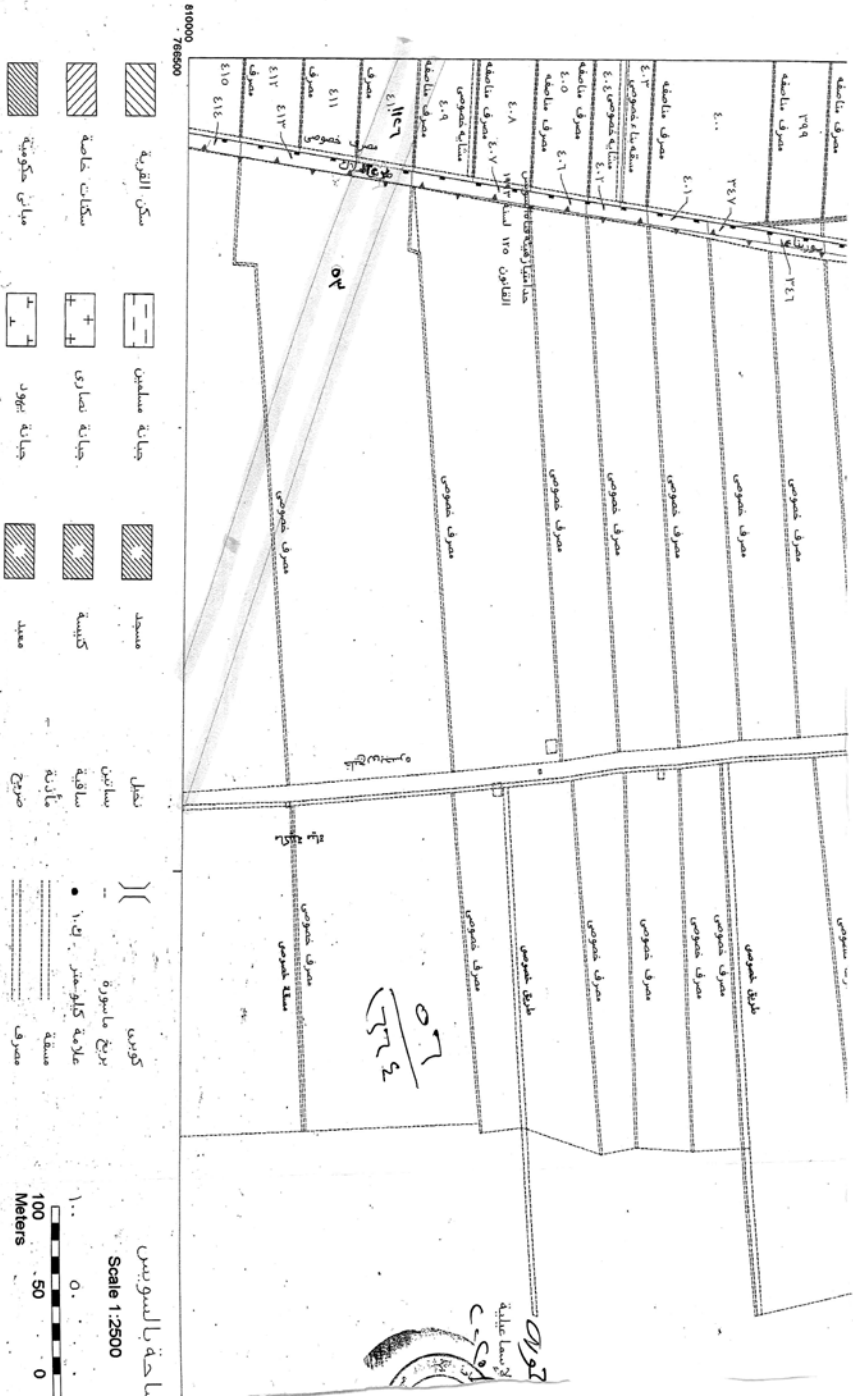
دليل حدود المحاور والأحياء

INDEX TO BOUNDARIES



(هذه الخريطة لتبين حدودها أو تسهيها أو إحياء أي ممتلكات بها ولا بموجب تصريح من الهيئة المصرية العامة للمساحة (جميع الحقوق محفوظة للهيئة المصرية العامة للمساحة)





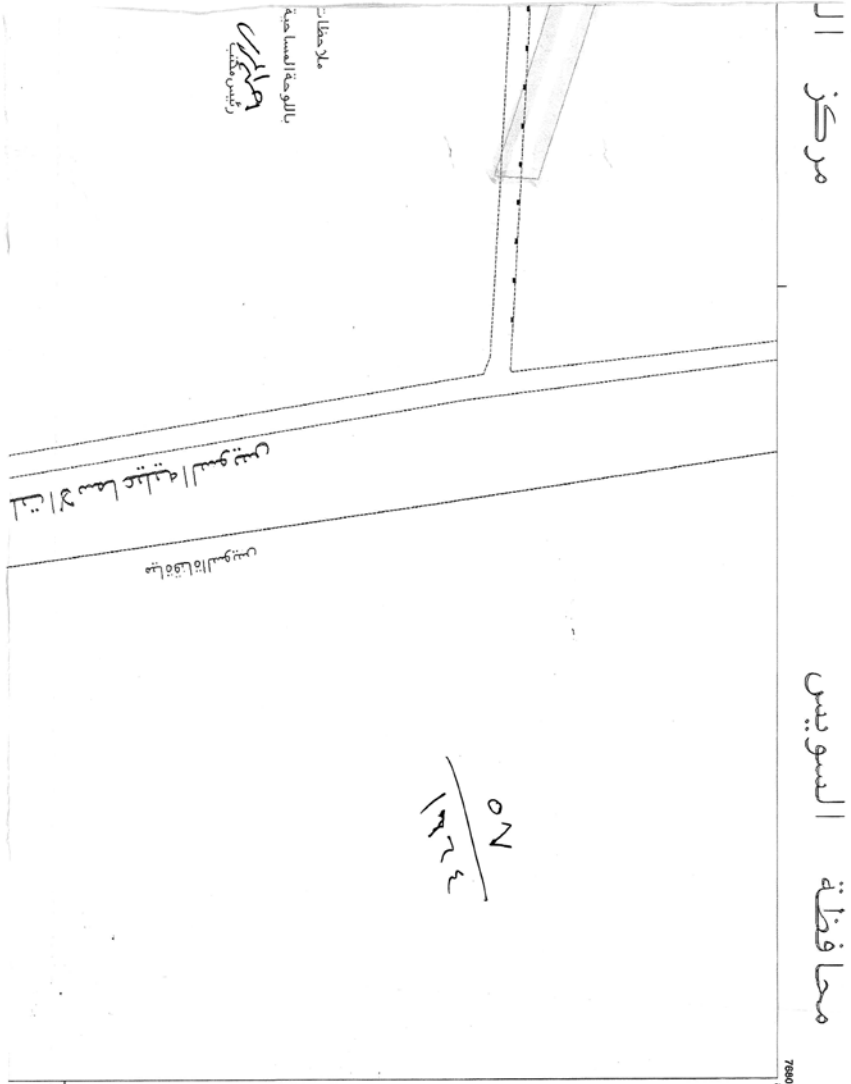
- [Symbol: Diagonal lines] سكن القرية
- [Symbol: Diagonal lines] سككات خاصة
- [Symbol: Diagonal lines] مبانى حكومية
- [Symbol: Horizontal lines] جبانة مسلمين
- [Symbol: Horizontal lines] جبانة نصارى
- [Symbol: Horizontal lines] جبانة يهود
- [Symbol: Dotted pattern] مسجد
- [Symbol: Dotted pattern] كنيسة
- [Symbol: Dotted pattern] معبد

- [Symbol: Square with cross] نخيل
- [Symbol: Square with cross] سياتين
- [Symbol: Square with cross] ساقية
- [Symbol: Square with cross] عألرية
- [Symbol: Square with cross] صرح
- [Symbol: Square with cross] كوبري
- [Symbol: Square with cross] بربخ ماسوره
- [Symbol: Square with cross] علامية كلومتر ١.٠٦
- [Symbol: Square with cross] معلقة
- [Symbol: Square with cross] مصرف

- [Symbol: Dotted pattern] كوبري
- [Symbol: Dotted pattern] بربخ ماسوره
- [Symbol: Dotted pattern] علامية كلومتر ١.٠٦
- [Symbol: Dotted pattern] معلقة
- [Symbol: Dotted pattern] مصرف

ساحة بالسويبيس
Scale 1:2500
0 50 100
Meters

أحمد
أحمد
أحمد



محافظة السويس

768000
0100000

مركز

وزارة الشؤون الاجتماعية والعمل
الهيئة المصرية العامة للمساحة



EGYPTIAN SURVEY AUTHORITY

خريطة رقم :
٨٠٩ / ٧٦٦,٥

تاريخ الطبع :
٢٠٢ / ١٢ / ١٧

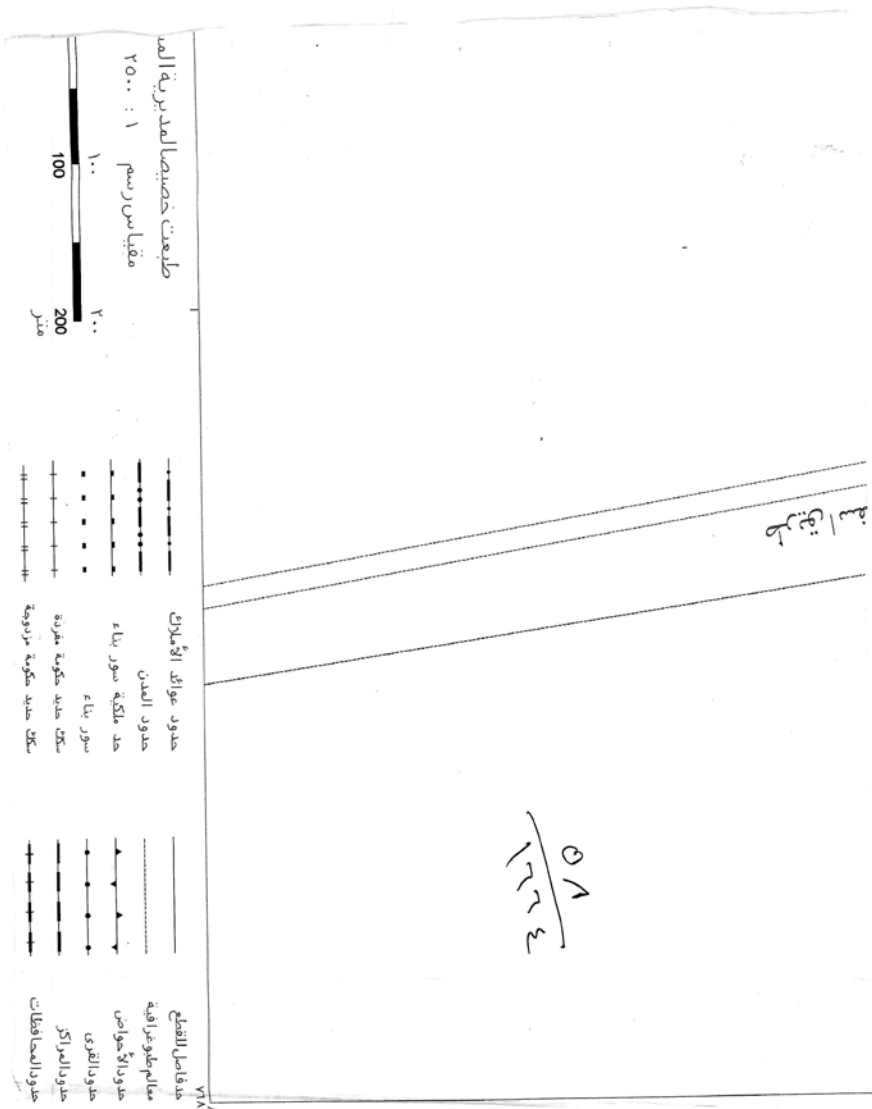
تاريخ المسح :
١٩٩٧ / - / -

ملاحظات
بالوحدة المساحة
رئيس مخططة

محافظة السويس
محافظة السويس

٥٠٠ م
١٣٦٤

٥٠٠ م



٥٧
 ١٢٢٤

- طبعوت خصيصا للمديرية المدم
 مقيا رسم ١ : ٢٥٠٠
- حدود عواكز الأعلامك
 - حدود المدن
 - حد ملكية سور بناء
 - سور بناء
 - سكتات حديد حكومية مقورة
 - سكتات حديد حكومية مزدوجة
 - سكتات حديد حكومية
- حواصل القطع
 معاملة عرقاقية
 حدود الأخواص
 حدود القري
 حدود المراكز
 حدود المساحات

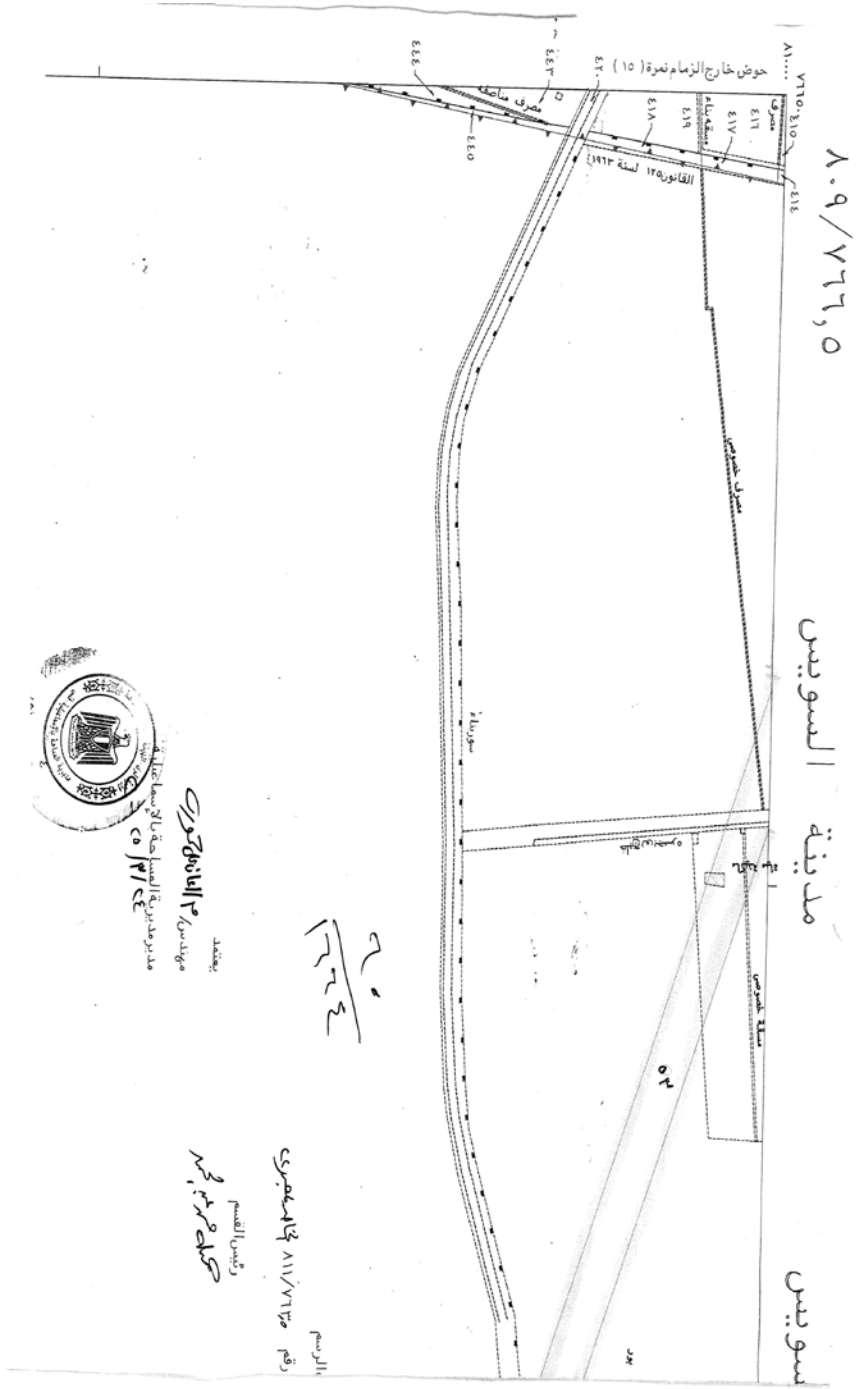
INDEX TO ADJOINING SHEETS

٧١٠٠	٧١١٠	٧١٨٠
٧١٥٠	٧١٦٠	٧١٩٠
٧٢٠٠	٧٢١٠	٧٢٨٠
٧٢٥٠	٧٢٦٠	٧٢٩٠
٧٣٠٠	٧٣١٠	٧٣٨٠
٧٣٥٠	٧٣٦٠	٧٣٩٠

INDEX TO BOUNDARIES

دليل حدود المساحات والبعثات
 مدينة السويد

(مده الخريطة لا يجوز تداولها أو نسخها
 أو إيجات أي تعديلات بها، أو يوجب
 تصحيح من الهيئة المصرية العامة للمساحة)
 (جميع الحقوق محفوظة)
 للهيئة المصرية العامة للمساحة)



٨٠٩ / ٧٦٦,٥

مدينة السويس


سويس



مهندس محمد النسيب
مهندس محمد عبد المنعم
مدرس هندسة المساحة بالجامعة المصرية
٢٠١٤

١٤٤٤

رقم الرسم ٨١١٧٦٦,٥
١٣١٤ هـ
مهندس النسيب
محمد عبد المنعم





محافظة السويس

769000
8129000

إمارة مصر الجديدة، جمهورية مصر العربية

وزارة المواصلات العامة والسكك الحديدية
الهيئة المصرية العامة للمساحة



EGYPTIAN SURVEY AUTHORITY

خريطة رقم :

٨١١/٧٦٣,٥

تاريخ الطبع :

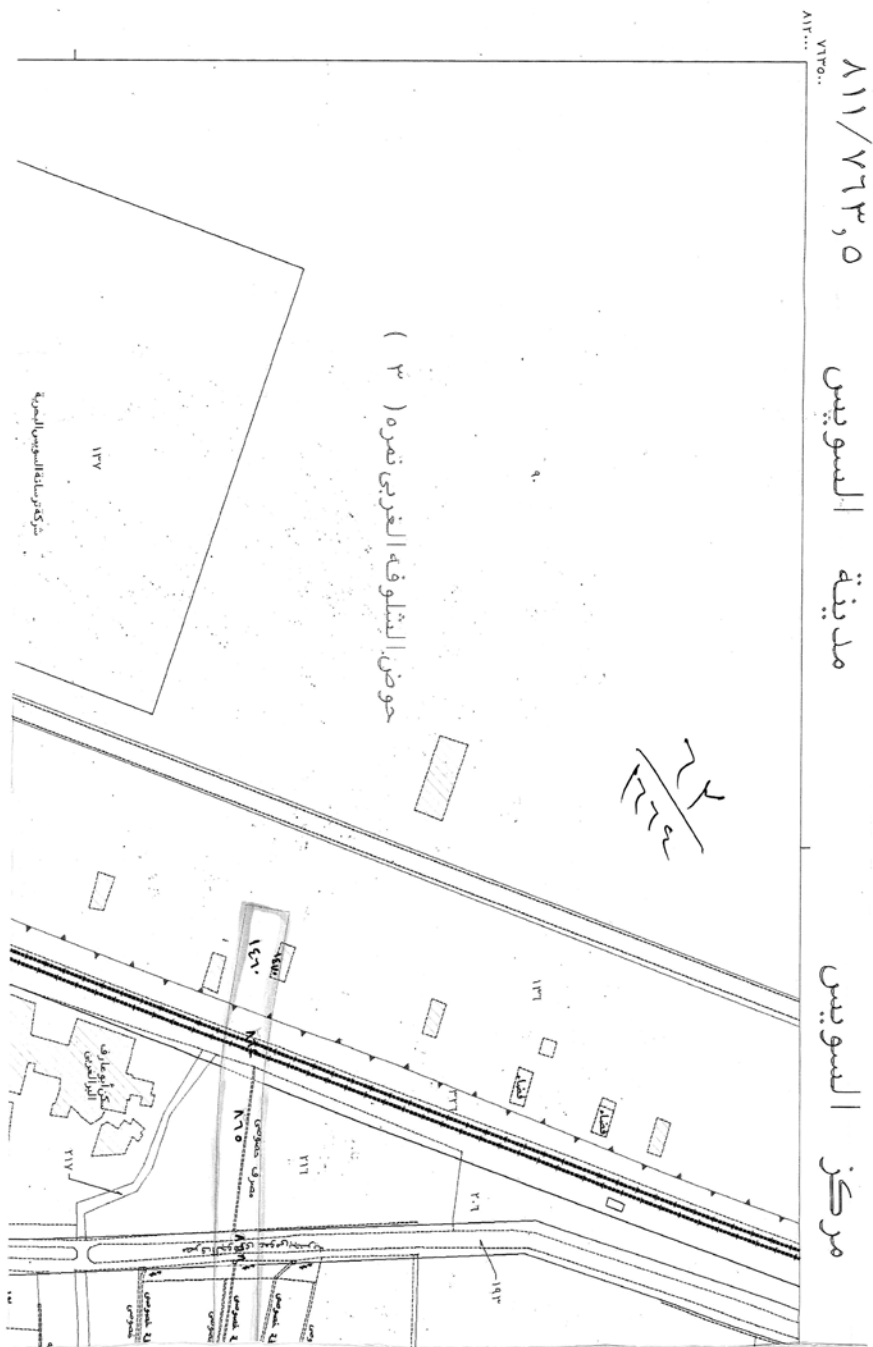
٢٠٢/١٢/١٧

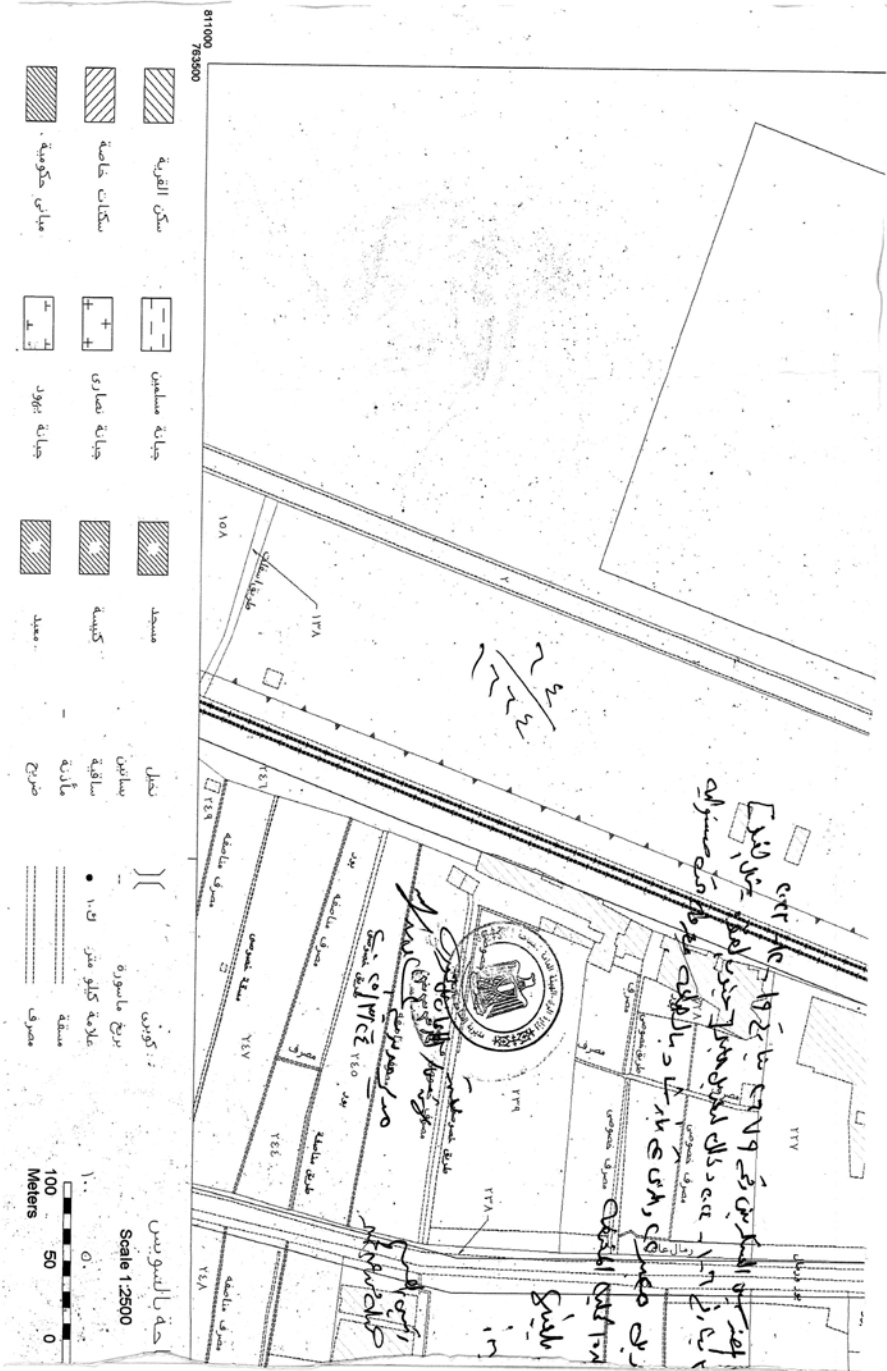
تاريخ المسح :

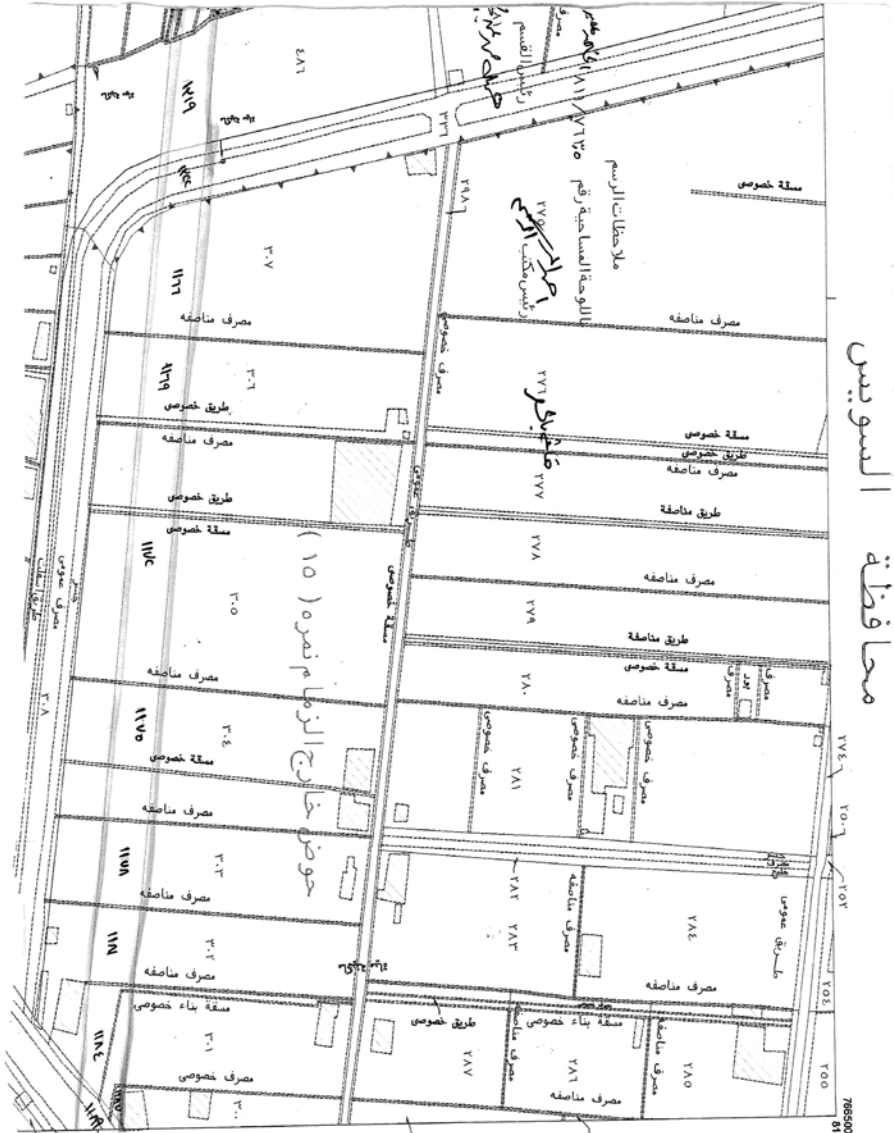
١٩٩٧/ - / -

٢١
١٢٣٤

دليل اللوحات المساحية
SHEET MAPS INDEX







السويس
محافظة

محافظة السويس
محافظة السويس

وزارة الموارد المائية والري
الهيئة المصرية العامة للمساحة



EGYPTIAN SURVEY AUTHORITY

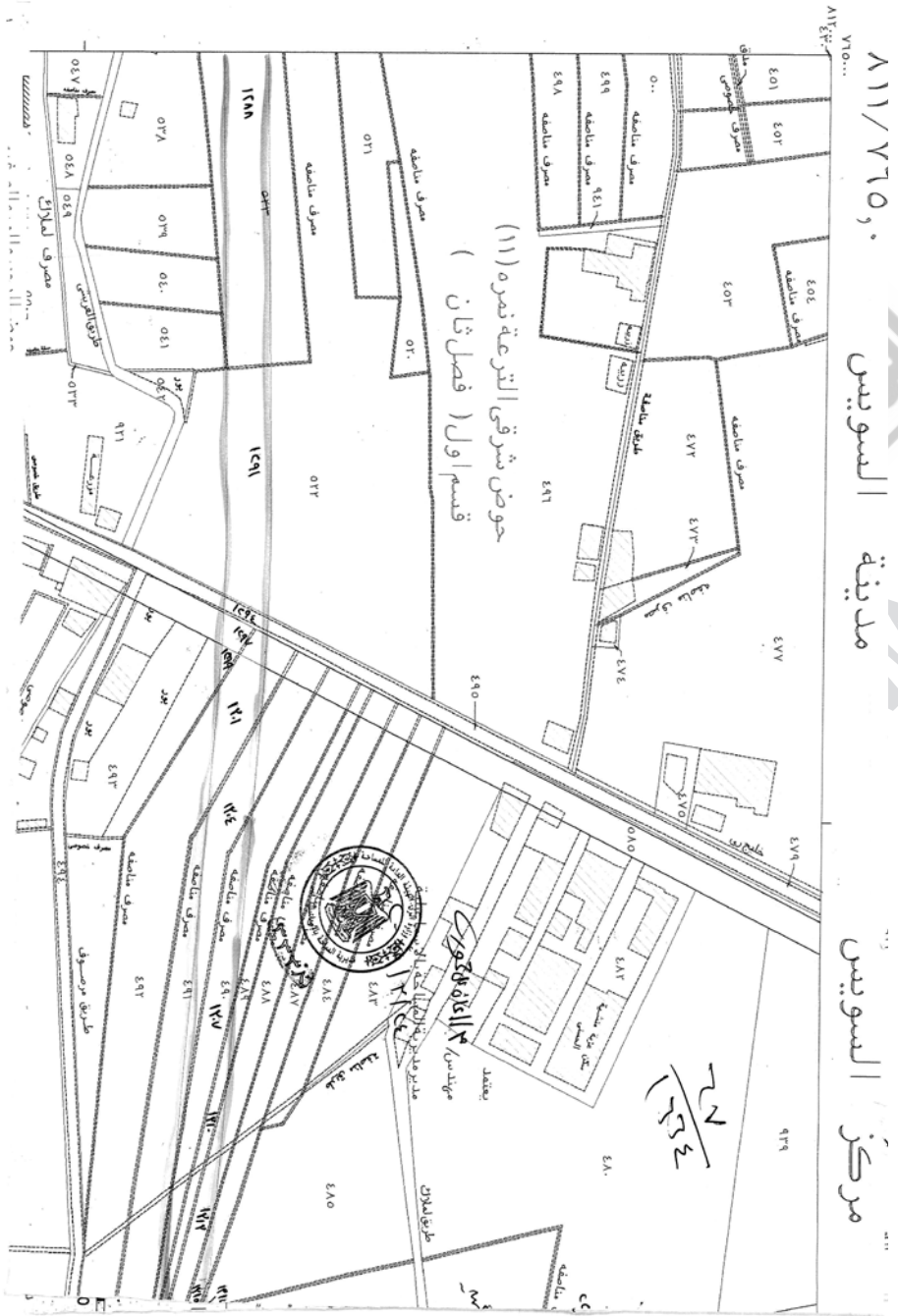
خريطة رقم :
٨١١/٧٦٥,٠

تاريخ الطبع :
٢٠٢/١٢/١٧

تاريخ المسح :
١٩٩٧ / - / -

٦٥
١٦٦٤

دليل الوحدات المجاورة
INDEX TO ADJOINING SHEETS





محافظة السويس السويس

78900
813000

إدارة المساحة بجمهورية مصر العربية

وزارة الموارد المائية والري
الهيئة المصرية العامة للمساحة



EGYPTIAN SURVEY AUTHORITY

خريطة رقم :

٨١١/٧٦٦,٥

تاريخ الطبع :

٢٠٠٢/١٢/١٧

تاريخ المسح :

١٩٩٧/ - / -

دائرة المساحات المعمارية

ملاحظات الرسم

باللوحة المساحية رقم ٨١١/٧٦٦,٥ كالمعتبرة

رئيس القسم

ح. م. م. م. م. م.

رئيس مكتب المسح


ع. م. م. م.

مهندس / م. القان ح. ت. ت. ت.

١٢/٤٤



مكتب المساحات المعمارية




- طبععت خنصنصا المدبرية المنص
- ٢٥٠٠ : ١ مقيااااا رسم
- ٢٠٠ : ١
- ٢٠٠ 100 200 مئر
- حدود عواقف الأملات
 - حدود المدن
 - حد ملكه سور بناء
 - سور بناء
 - سكاااا حدنه كوكبة مبرهه
 - سكاااا حدنه كوكبة مزبوهه

- حدفاصل للقطع
- معالم طوبوغرافية
- حدود الأوصاف
- حدود القروى
- حدود المراكز
- حدود المحاققات

INDEX TO ADJOINING SHEETS

٧١٢ ٧١٥٠	٧١٢ ٧١٥	٧١٢ ٧١٨,٥
٧١١ ٧١٥٠	٧١١ ٧١٥	٧١١ ٧١٨,٥
٧١٠ ٧١٥٠	٧١٠ ٧١٥	٧١٠ ٧١٨,٥

INDEX TO BOUNDARIES



دلله البديقة لايجوز تناولها أو نسخها أو إحداث أي تغييرات بها أو تعديلها من الهيئة المعرقة العامة للمساحة (جميع الطوق مطوية الهيئة المعرقة العامة للمساحة)



محافظة السكة

ملاحظات الرسم

باللوحة المساحية رقم ٨١١/٧٦٣

رقم المساحة

مجلس القمم

مهندس / م. المالك محمد

١٣١٤ هـ



ساحة

١٢٥ ل. ١٢٤
١٢٦ ل. ١٢٥
١٢٧ ل. ١٢٦

٧٢
٢٣٤

746000
913800

إدارة المساحة العامة في مصر

وزارة الموارد المائية والري
الهيئة المصرية العامة للمساحة



EGYPTIAN SURVEY AUTHORITY

خريطة رقم :

٨١٢/٧٦٦,٥

تاريخ الطبع :


٢٠٠٢/١٢/١٧

تاريخ المسح :


١٩٩٧ / - / -

دليل اللوحات المعاورة
INDEX TO ADJOINING SHEETS

حوض البحيرة المره الصنة
نمره (١) مكرر



٤
٤
٤
٤
٤

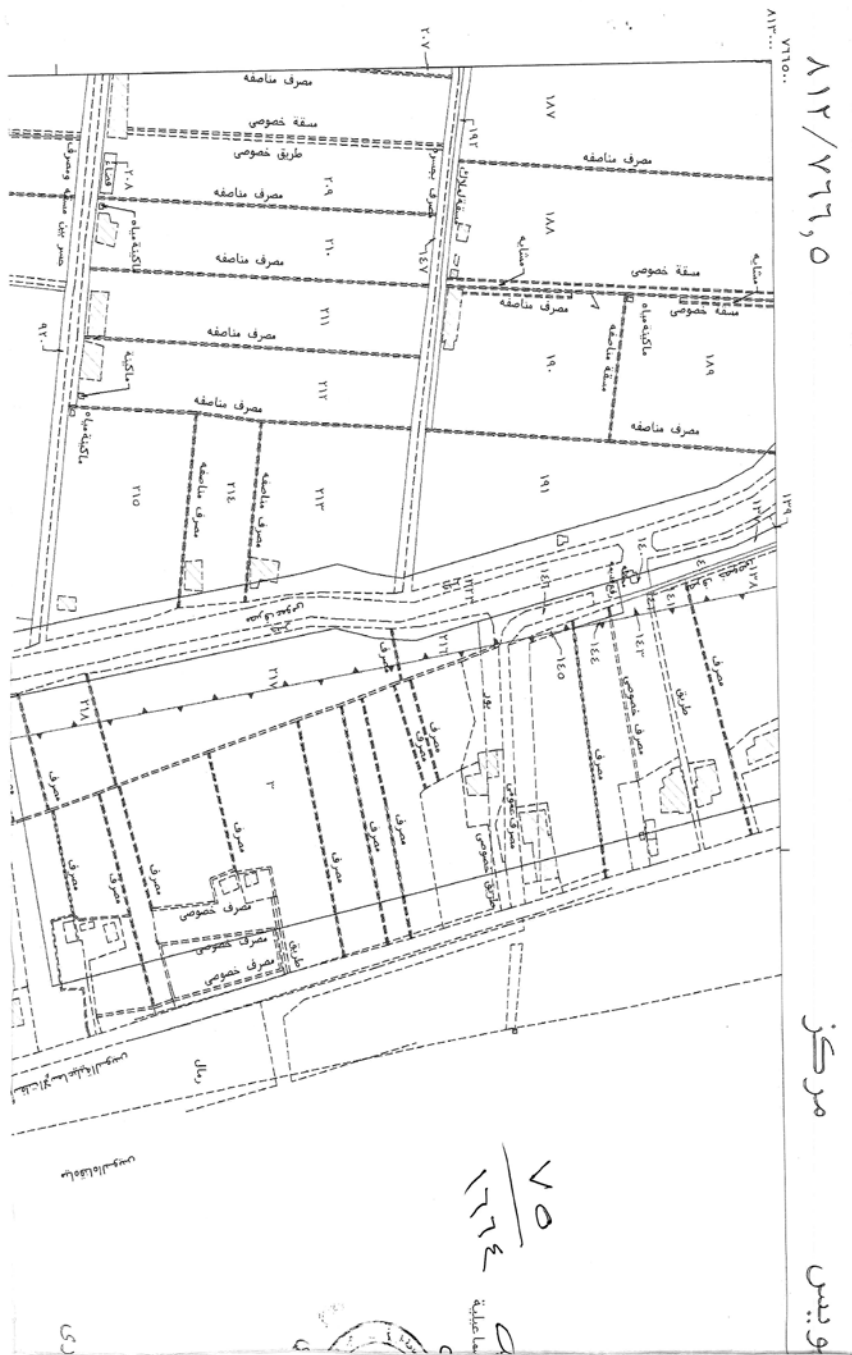


٧٦٥,٠	٧٦٦,٥	٧٦٦,٥	٧٦٨,٠
٧٦٥,٠	٧٦٦,٥	٧٦٦,٥	٧٦٨,٠
٧٦٥,٠	٧٦٦,٥	٧٦٦,٥	٧٦٨,٠
٧٦٥,٠	٧٦٦,٥	٧٦٦,٥	٧٦٨,٠

دليل حدود والمساكن والبيانات
INDEX TO BOUNDARIES



لهذه الخريطة لتبين تناوبها أو نسخها أو أبحاث أي تعديلات بها، إلا بموجب تصريح من الهيئة المصرية العامة للمساحة (جميع الحقوق محفوظة للهيئة المصرية العامة للمساحة)





محافظة الجيزة
محافظة السويس

768800
815000

مركز المساحة الجيوديسية بالقاهرة

وزارة الحوكمة والتنمية الإدارية
الهيئة المصرية العامة للمساحة



EGYPTIAN SURVEY AUTHORITY

خريطة رقم :

٨١٢ / ٧٦٥,٠

تاريخ الطبع :

٢٠٠٢ / ١٢ / ١٧

تاريخ المسح :

١٩٩٧ / - / -

٧٧
١٣٢١٤

د.الرواحات المحاماة




- حدود عواك الأملوك
- حدود المدن
- حد ملكية سور بناء
- سور بناء
- سكة حديد حكومية مبردة
- سكة حديد حكومية برودة
- سكة حديد حكومية برودة
- حدود المرافق
- معالم طوارقراطية
- حدود الأحياء
- حدود القرى
- حدود المراكز
- حدود المساحات

٧٨

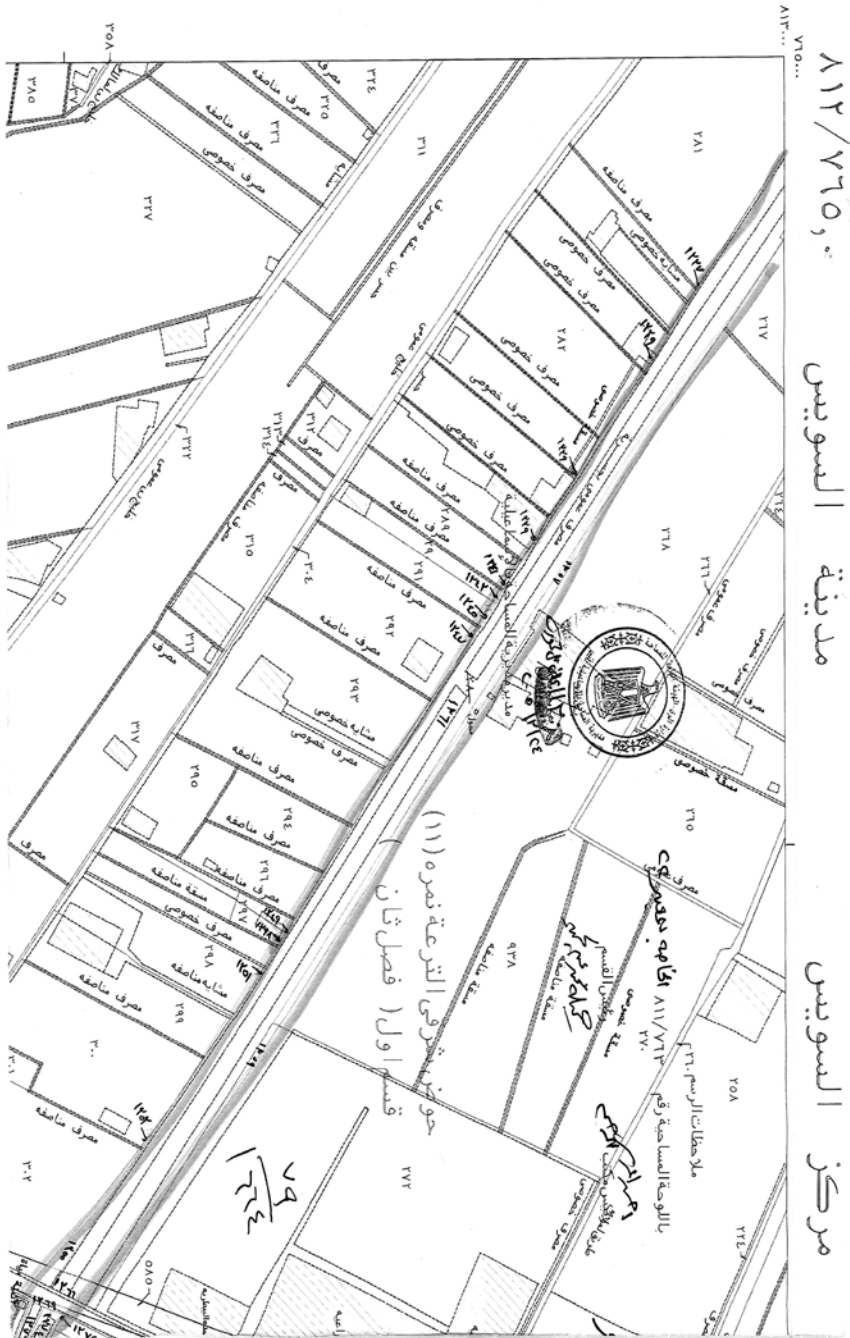
١٦٢٤

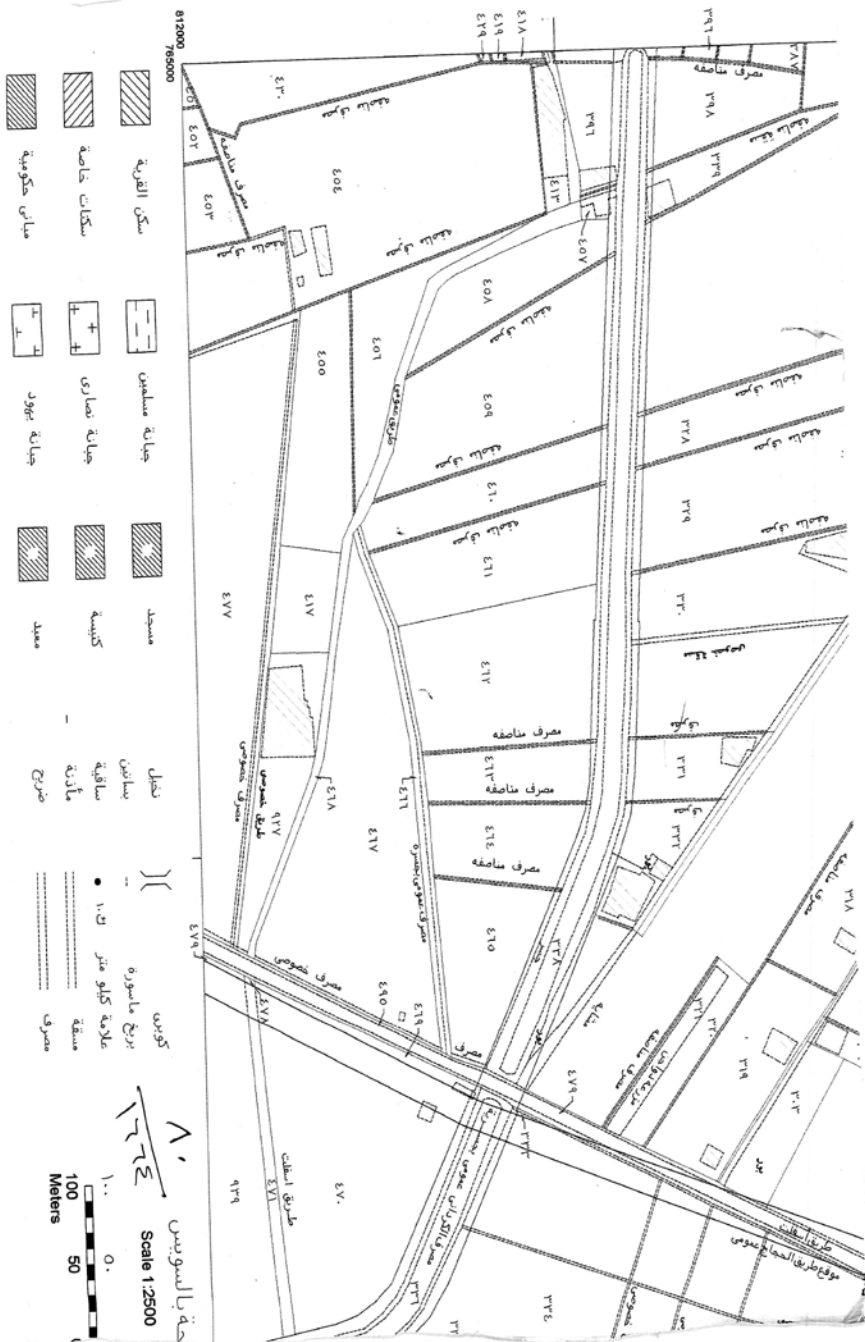
(هذه الخريطة لا يجوز تداولها أو نسخها أو إحداث أي تغييرات بها إلا بموجب تصريح من الهيئة المصرية العامة للمساحة)
(جميع الحقوق محفوظة للهيئة المصرية العامة للمساحة)

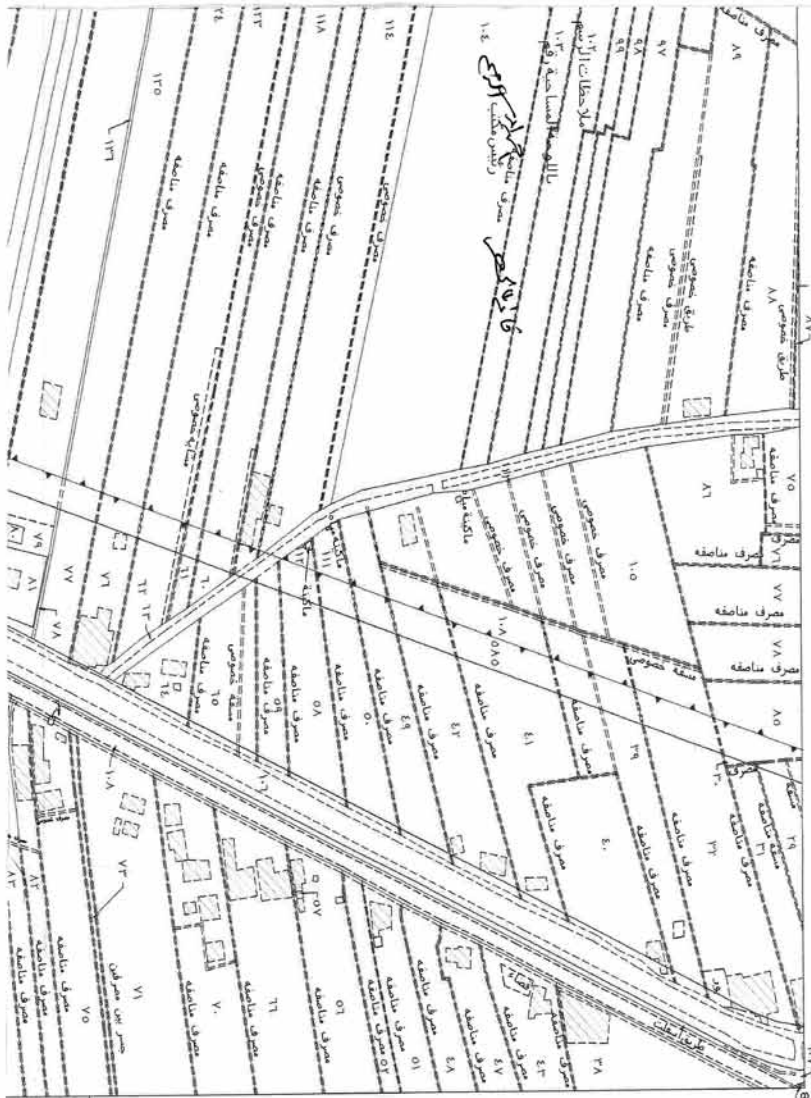


دلائل حدود الجوار بالمعاملات
INDEX TO BOUNDARIES

INDEX TO ADJOINING SHEETS			
٧١٣,٥	٧١٣	٧١٣	٧١٣,٥
٧١٣,٥	٧١٣	٧١٣	٧١٣,٥
٧١٣,٥	٧١٣	٧١٣	٧١٣,٥
٧١٣,٥	٧١٣	٧١٣	٧١٣,٥







محافظة الجيزة

١١٧756500
814000

محافظة الجيزة

وزارة المعادن والصناعة والري
الهيئة المصرية العامة للمساحة



EGYPTIAN SURVEY AUTHORITY

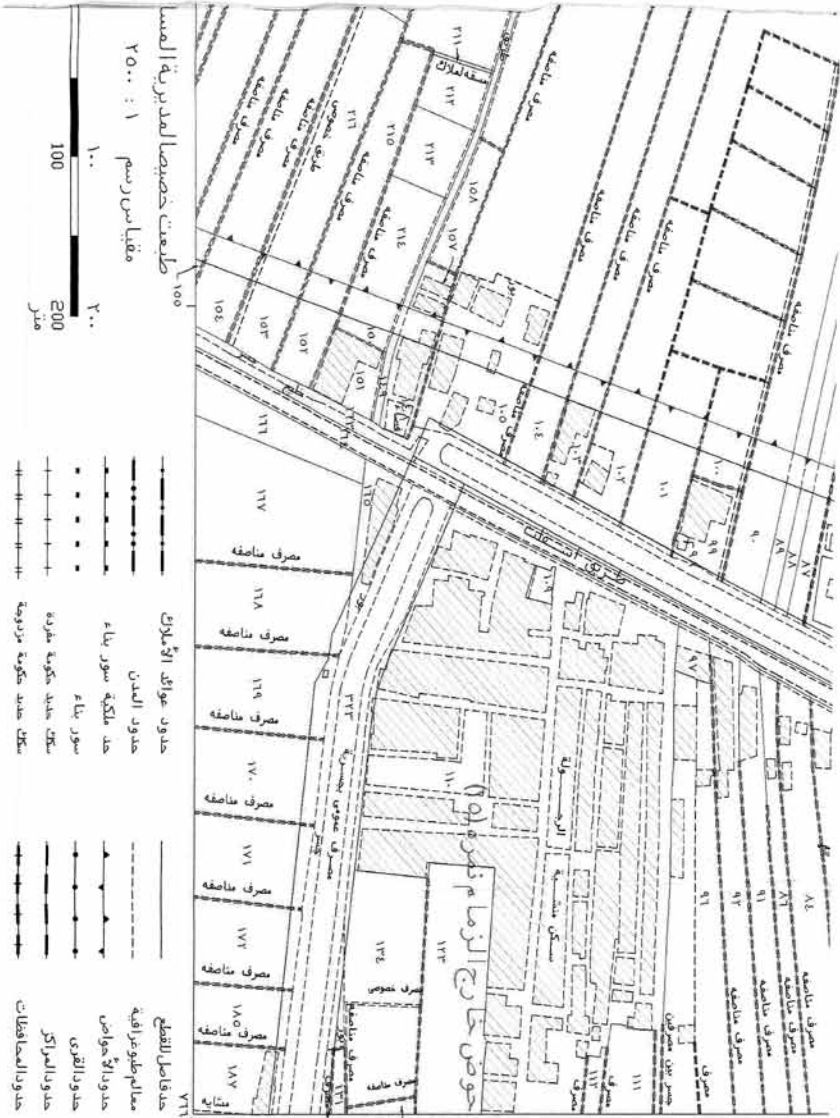
خريطة رقم :
٨١٣/٧٦٥,٠

تاريخ الطبع :
٢٠٠٢/١٢/١٧

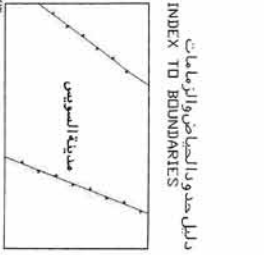
تاريخ المسح :
١٩٩٧/ - / -

٨١
١٢٤

دليل الوحدات المجاورة
INDEX TO ADJOINING SHEETS.

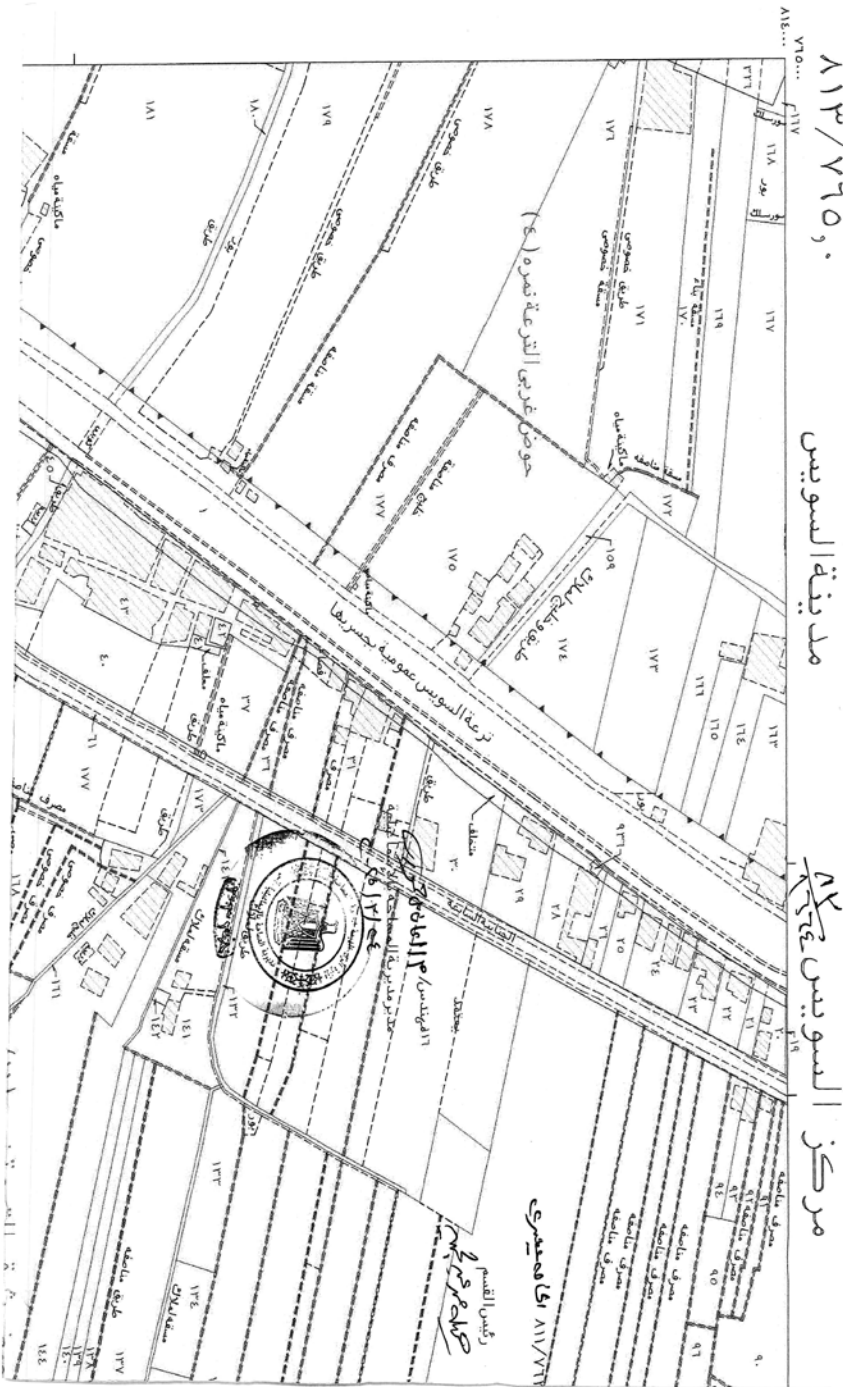


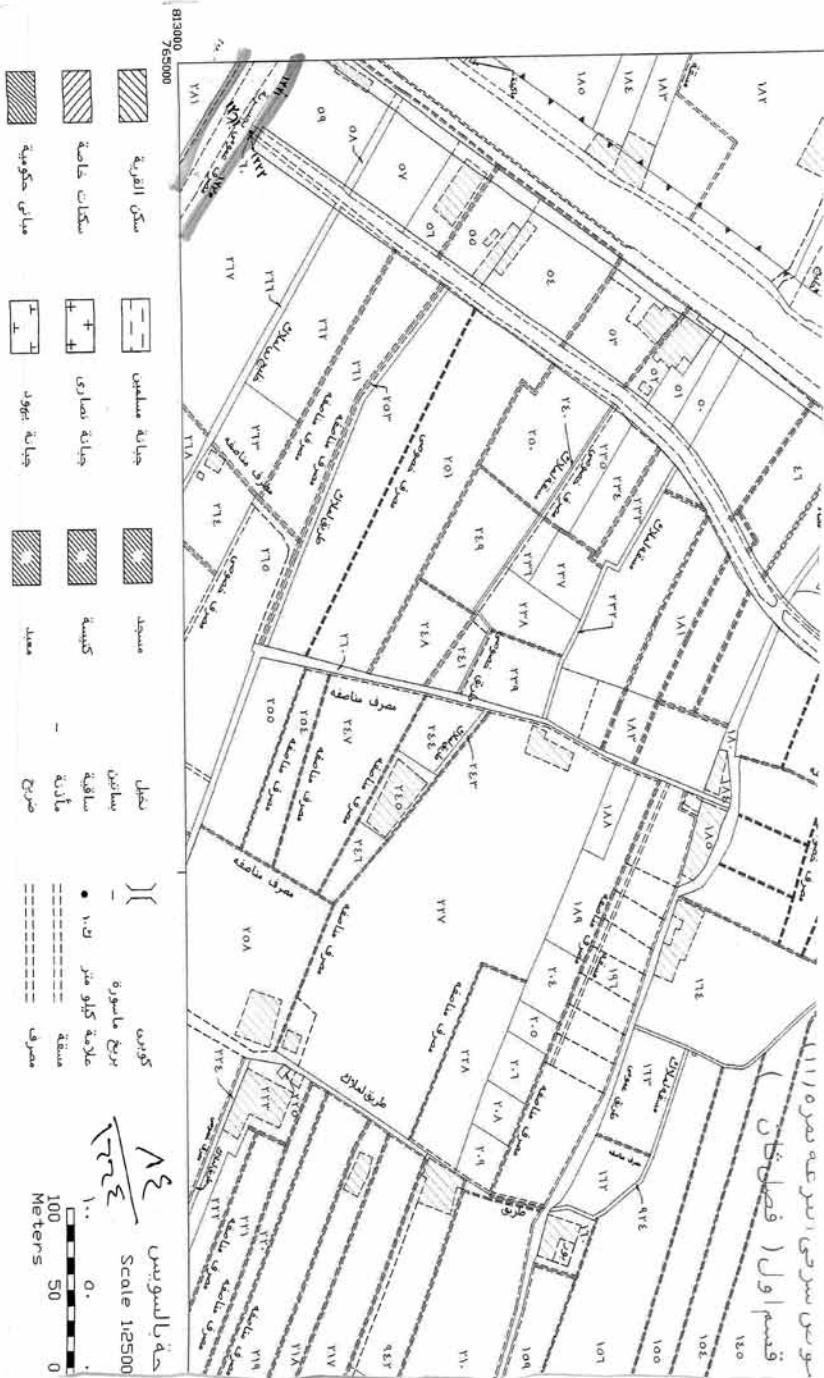
٧١٤	٧١٤	٧١٤
٧١٣٥	٧١٣٥	٧١٣٥
٧١٣	٧١٣	٧١٣
٧١٣٥	٧١٣٥	٧١٣٥
٧١٣	٧١٣	٧١٣
٧١٣٥	٧١٣٥	٧١٣٥

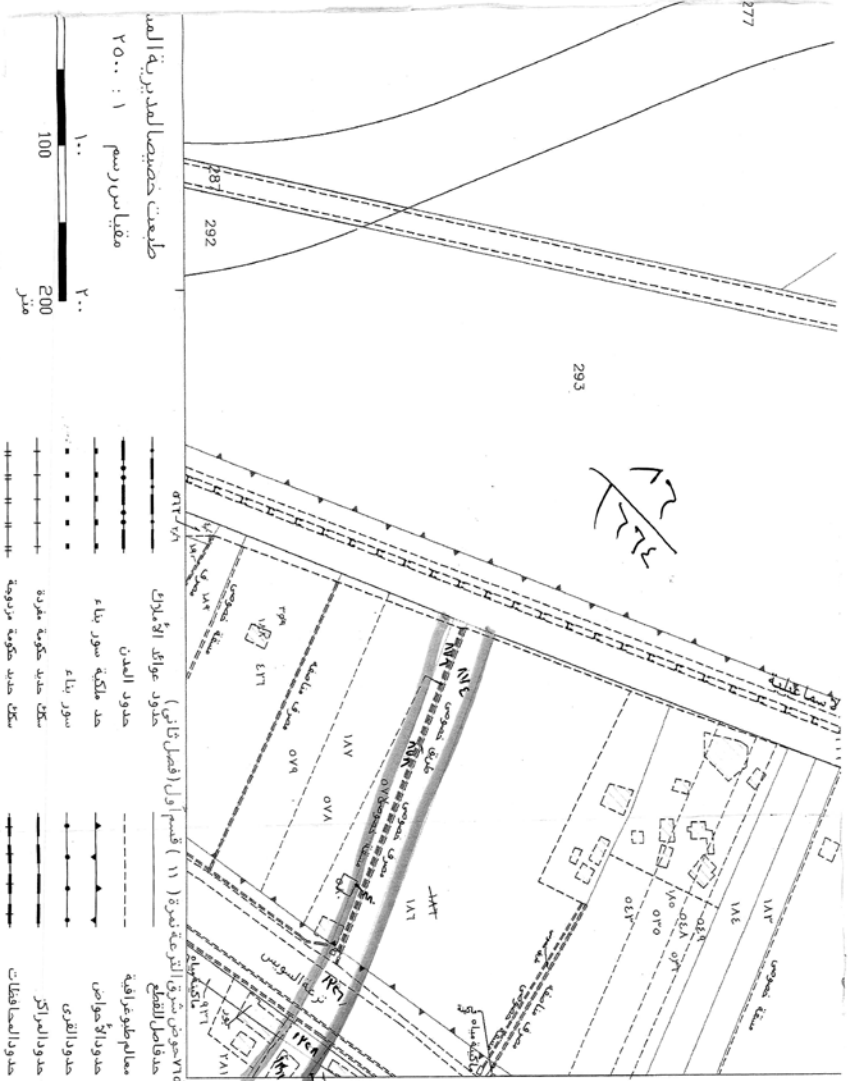


أعدت الخريطة لتمييز تداريها أو تسهيها
أو إحصاءات أي تغييرات بها إلا بموجب
تصريح من اللجنة المصرية العامة للمساحة
(إتبع المخطط سطوحية
للجنة المصرية العامة للمساحة)

٧١٤
١٣٤







- ٢٠٠
١٠٠
١٠٠
٢٠٠
متر
- مقياس رسم ١ : ٢٥٠٠
- مخطط تقسيمات الأراضي الإدارية
- حدود عوائل الأبرار (قسم أول أفضل ثاني) ٥١٢ / ٥١١
 - حدود المدن
 - حد ملكية سور بناء
 - سور بناء
 - سكة حديد حكومية عمودية
 - سكة حديد حكومية طرادية
 - سكة حديد حكومية طرادية
 - معالم طوغرافية
 - حدود الأحياء
 - حدود القرى
 - حدود المراعي
 - حدود المحافظات

INDEX TO ADJOINING SHEETS

٧١٢ _٢	٧١٢ _٥	٧١٥ _٢	٧١٥ _٥
٧١٣ _٢	٧١٣ _٥	٧١٥ _٣	٧١٥ _٥
٧١٣ _٢	٧١٣ _٥	٧١٥ _٣	٧١٥ _٥

دليل حدود الجوار والرماعات
INDEX TO BOUNDARIES

مدينة السويس

(هذه الخريطة لا يجوز تداولها أو نسخها أو إصدارات أي تعديلات بها إلا بموجب تصريح من الهيئة المصرية العامة للمساحة) (جميع الحقوق محفوظة للهيئة المصرية العامة للمساحة)

٧٦٣٥٠٠
٨١٤٠٠٠

٨١٣/٧٦٣,٥

مدينة السويس

مركز السويس

ملاحظات الرسم

بالوحدة المساحية رقم

٨١١/٧٦٣

ملك محمد يونس

رئيس القسم

صلى الله عليه وسلم

رئيس مكتب الأحي

في نجده



مهندس/ م/ امانه محمد
مدير مديرية المساحة بالاسم
هـ ١٢/٤٤

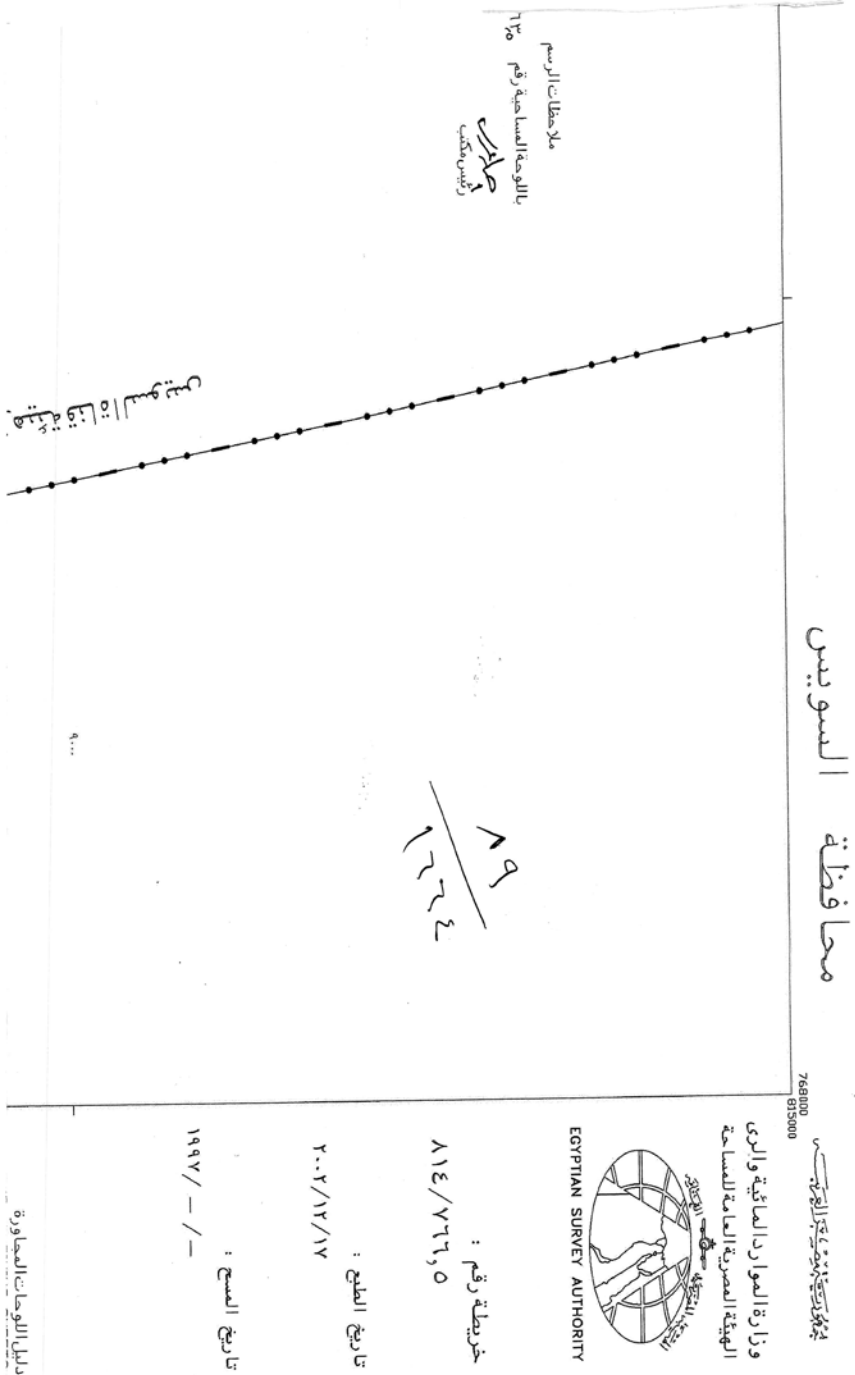
يعتقد

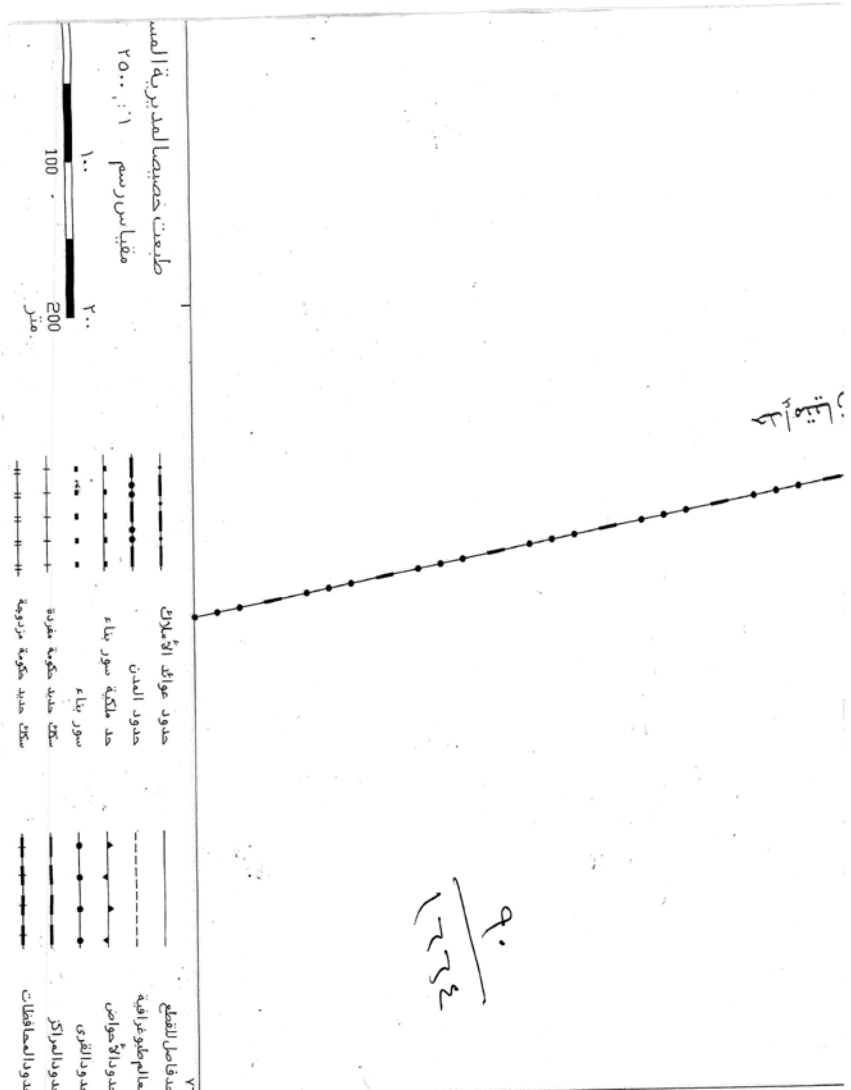
280

٨٧٧
١٢٦٤

حوض الشلوفه الغربى نمره (٣)







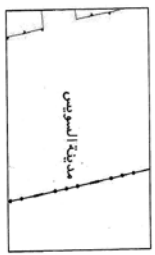
التيوت

٩٠
١٢٧٤

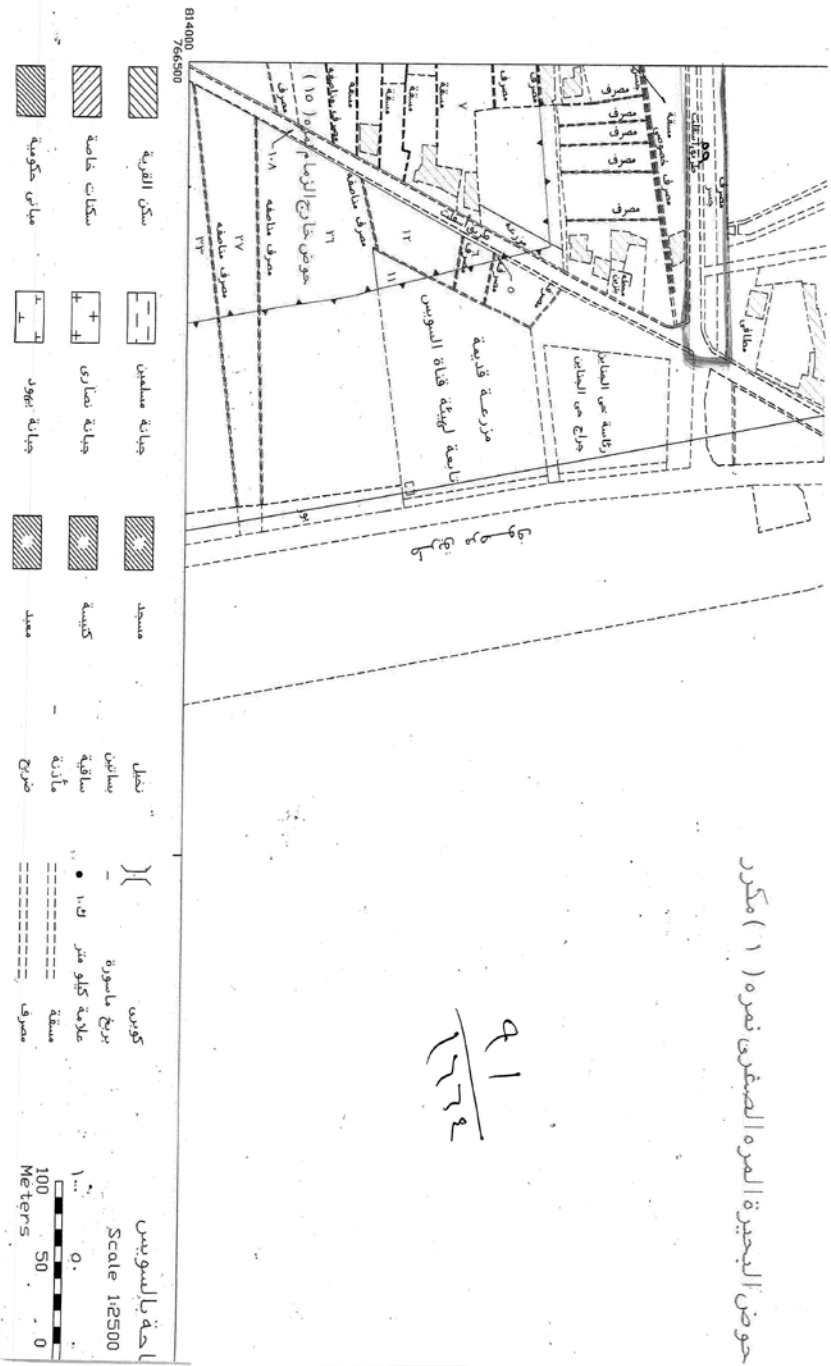
INDEX TO ADJOINING SHEETS

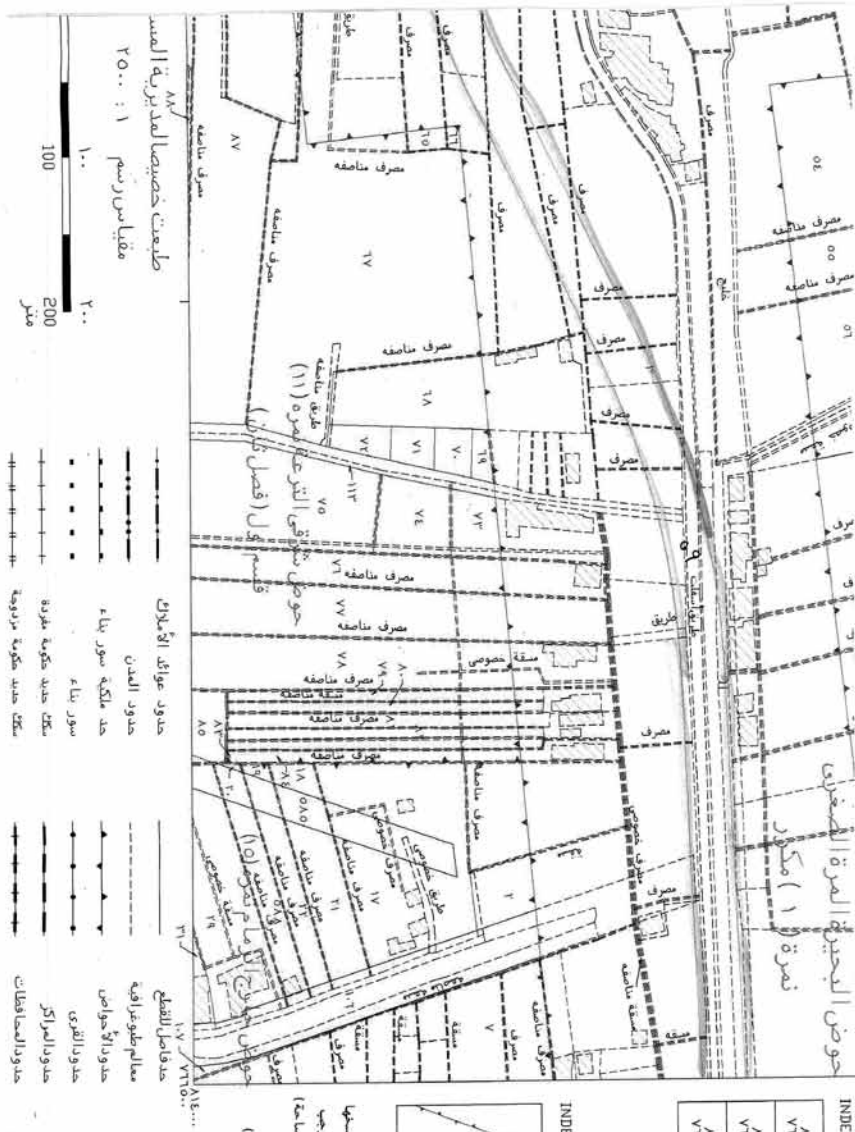
٧١٥,٥	٧١٥	٧١٥	٧١٥,٥
٧١٥,٥	٧١٥	٧١٥	٧١٥,٥
٧١٥,٥	٧١٥	٧١٥	٧١٥,٥
٧١٥,٥	٧١٥	٧١٥	٧١٥,٥

دليل حدود الجوار والرماعات
INDEX TO BOUNDARIES



أعدت الخريطة لتبين حدودها أو سورها أو أراضيها أو تخطيطها بما لا يتعارض مع النية العامة للمحافظة (جميع الحقوق محفوظة)
للهيئة المصرية العامة للمساحة

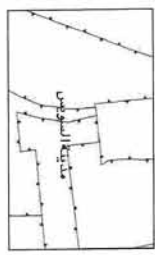




INDEX TO ADJOINING SHEETS

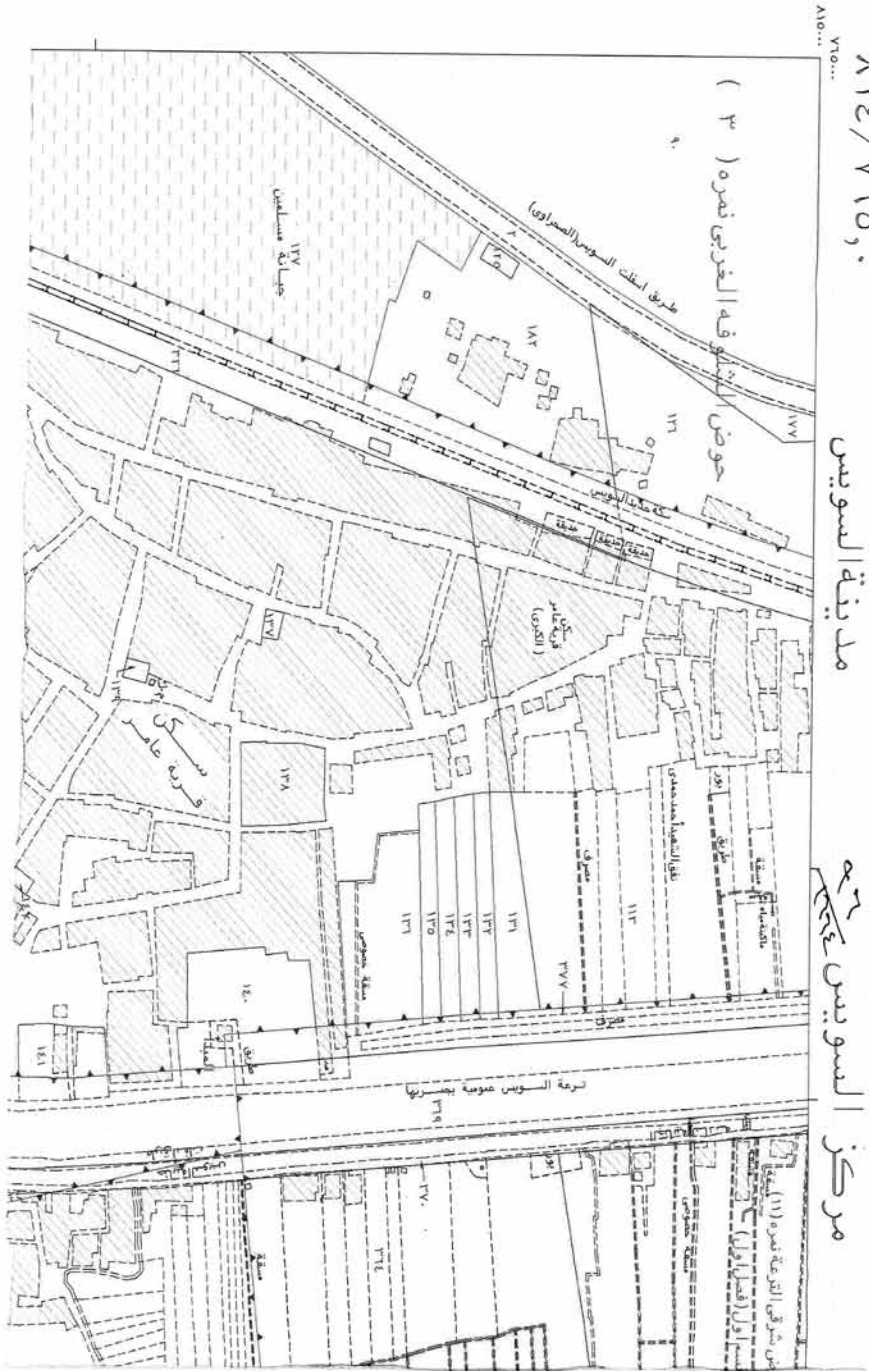
٧١٥	٧١٥	٧١٥
٧١٥	٧١٥	٧١٥
٧١٥	٧١٥	٧١٥
٧١٥	٧١٥	٧١٥
٧١٥	٧١٥	٧١٥
٧١٥	٧١٥	٧١٥
٧١٥	٧١٥	٧١٥
٧١٥	٧١٥	٧١٥
٧١٥	٧١٥	٧١٥

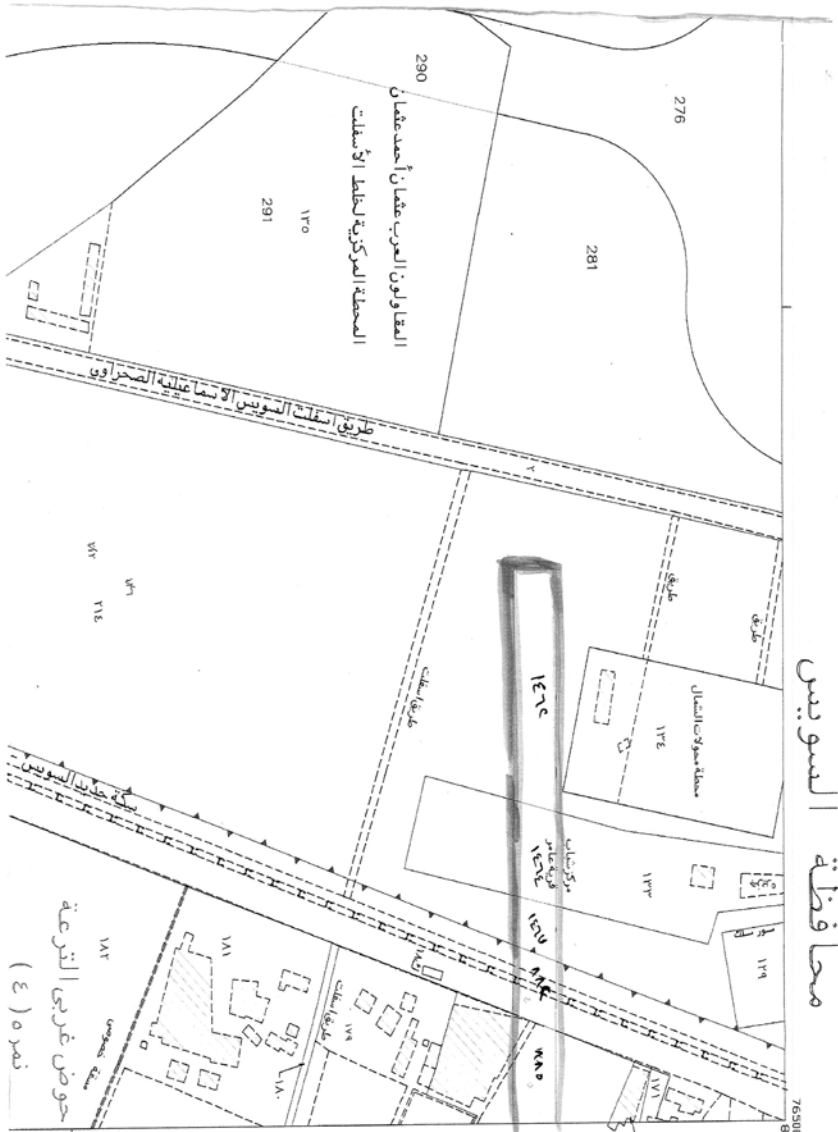
INDEX TO BOUNDARIES



دليل حدود الجوار والبيانات
 (هذه الخريطة لا يجوز تداولها أو نسخها أو أبحاث أي تعليقات بها إلا بموجب تصريح من الهيئة الرسمية العامة للمساحة) (جميع الحقوق محفوظة للهيئة الرسمية العامة للمساحة)

٩٤
 ٢٠٢٤





محافظه السويس

7639000
8194900

بموجب قرار وزير الموارد المائية والري رقم ١١٣/٧٦٣,٥

وزارة الموارد المائية والري
الهيئة المصرية العامة للمساحة
الاسمانغلية



EGYPTIAN SURVEY AUTHORITY

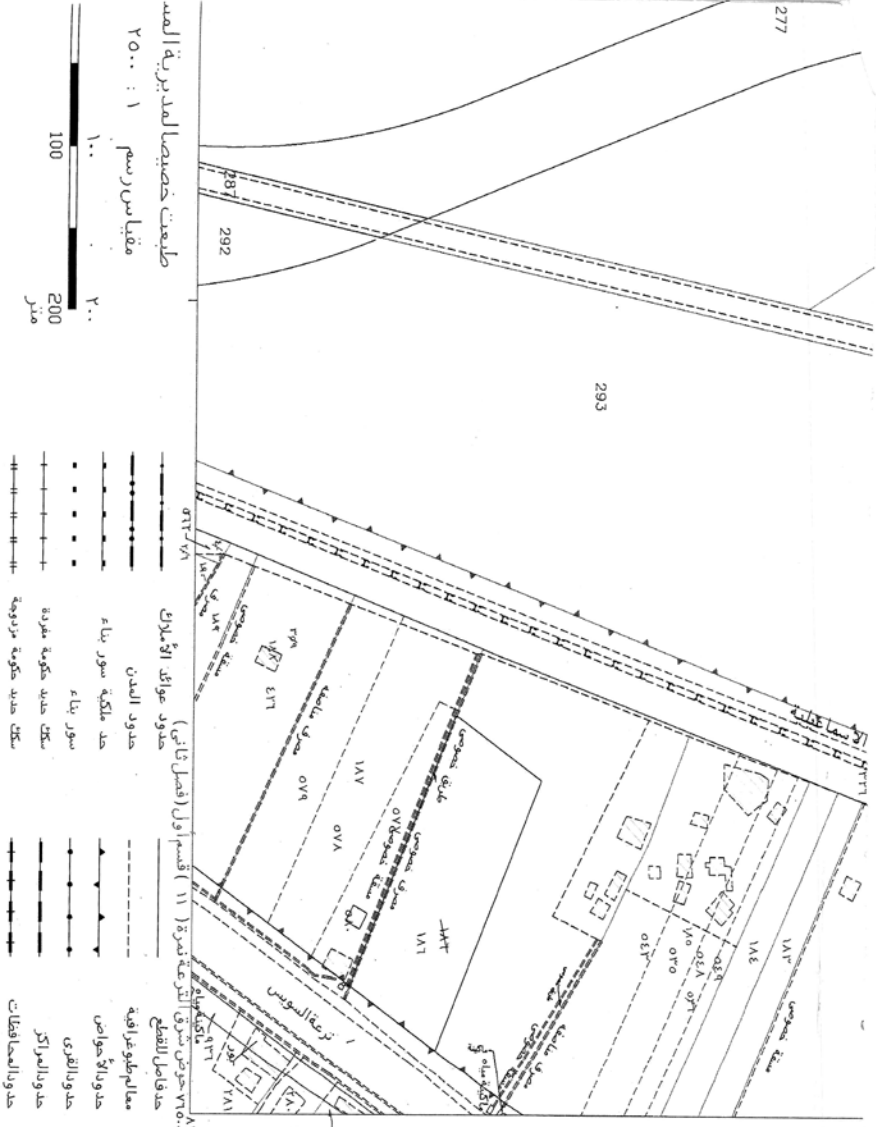
خريطة رقم :
٨١٣ / ٧٦٣,٥

تاريخ الطبع :
٢٠٢ / ١٢ / ١٧

تاريخ المسح :
١٩٩٧ / - / -

٤٧
٤٢٤٤

د. د. اللهجات المحاوره



مقياس رسم : ١ : ٢٥٠٠
 طبعت خصيصا للمديرية المد

١٠٠ ٢٠٠
 100 200
 متر

حدود عوارض الأوتار
 حدود المدن
 حد ملكية سور بناء
 سور بناء
 سكة حديد حكومية مخرمة
 سكة حديد حكومية بزروجة
 حد فاصل القطع
 حد فاصل عارضية
 حدود الأحياء
 حدود القرى
 حدود المراکز
 حدود المحافظات

٥٣٣٧٨
 ٥٣٣٧٩
 ٥٣٣٨٠
 ٥٣٣٨١
 ٥٣٣٨٢
 ٥٣٣٨٣
 ٥٣٣٨٤
 ٥٣٣٨٥
 ٥٣٣٨٦
 ٥٣٣٨٧
 ٥٣٣٨٨
 ٥٣٣٨٩
 ٥٣٣٩٠
 ٥٣٣٩١
 ٥٣٣٩٢
 ٥٣٣٩٣
 ٥٣٣٩٤
 ٥٣٣٩٥
 ٥٣٣٩٦
 ٥٣٣٩٧
 ٥٣٣٩٨
 ٥٣٣٩٩
 ٥٣٤٠٠
 ٥٣٤٠١
 ٥٣٤٠٢
 ٥٣٤٠٣
 ٥٣٤٠٤
 ٥٣٤٠٥
 ٥٣٤٠٦
 ٥٣٤٠٧
 ٥٣٤٠٨
 ٥٣٤٠٩
 ٥٣٤١٠
 ٥٣٤١١
 ٥٣٤١٢
 ٥٣٤١٣
 ٥٣٤١٤
 ٥٣٤١٥
 ٥٣٤١٦
 ٥٣٤١٧
 ٥٣٤١٨
 ٥٣٤١٩
 ٥٣٤٢٠
 ٥٣٤٢١
 ٥٣٤٢٢
 ٥٣٤٢٣
 ٥٣٤٢٤
 ٥٣٤٢٥
 ٥٣٤٢٦
 ٥٣٤٢٧
 ٥٣٤٢٨
 ٥٣٤٢٩
 ٥٣٤٣٠
 ٥٣٤٣١
 ٥٣٤٣٢
 ٥٣٤٣٣
 ٥٣٤٣٤
 ٥٣٤٣٥
 ٥٣٤٣٦
 ٥٣٤٣٧
 ٥٣٤٣٨
 ٥٣٤٣٩
 ٥٣٤٤٠
 ٥٣٤٤١
 ٥٣٤٤٢
 ٥٣٤٤٣
 ٥٣٤٤٤
 ٥٣٤٤٥
 ٥٣٤٤٦
 ٥٣٤٤٧
 ٥٣٤٤٨
 ٥٣٤٤٩
 ٥٣٤٥٠
 ٥٣٤٥١
 ٥٣٤٥٢
 ٥٣٤٥٣
 ٥٣٤٥٤
 ٥٣٤٥٥
 ٥٣٤٥٦
 ٥٣٤٥٧
 ٥٣٤٥٨
 ٥٣٤٥٩
 ٥٣٤٦٠
 ٥٣٤٦١
 ٥٣٤٦٢
 ٥٣٤٦٣
 ٥٣٤٦٤
 ٥٣٤٦٥
 ٥٣٤٦٦
 ٥٣٤٦٧
 ٥٣٤٦٨
 ٥٣٤٦٩
 ٥٣٤٧٠
 ٥٣٤٧١
 ٥٣٤٧٢
 ٥٣٤٧٣
 ٥٣٤٧٤
 ٥٣٤٧٥
 ٥٣٤٧٦
 ٥٣٤٧٧
 ٥٣٤٧٨
 ٥٣٤٧٩
 ٥٣٤٨٠
 ٥٣٤٨١
 ٥٣٤٨٢
 ٥٣٤٨٣
 ٥٣٤٨٤
 ٥٣٤٨٥
 ٥٣٤٨٦
 ٥٣٤٨٧
 ٥٣٤٨٨
 ٥٣٤٨٩
 ٥٣٤٩٠
 ٥٣٤٩١
 ٥٣٤٩٢
 ٥٣٤٩٣
 ٥٣٤٩٤
 ٥٣٤٩٥
 ٥٣٤٩٦
 ٥٣٤٩٧
 ٥٣٤٩٨
 ٥٣٤٩٩
 ٥٣٥٠٠
 ٥٣٥٠١
 ٥٣٥٠٢
 ٥٣٥٠٣
 ٥٣٥٠٤
 ٥٣٥٠٥
 ٥٣٥٠٦
 ٥٣٥٠٧
 ٥٣٥٠٨
 ٥٣٥٠٩
 ٥٣٥١٠
 ٥٣٥١١
 ٥٣٥١٢
 ٥٣٥١٣
 ٥٣٥١٤
 ٥٣٥١٥
 ٥٣٥١٦
 ٥٣٥١٧
 ٥٣٥١٨
 ٥٣٥١٩
 ٥٣٥٢٠
 ٥٣٥٢١
 ٥٣٥٢٢
 ٥٣٥٢٣
 ٥٣٥٢٤
 ٥٣٥٢٥
 ٥٣٥٢٦
 ٥٣٥٢٧
 ٥٣٥٢٨
 ٥٣٥٢٩
 ٥٣٥٣٠
 ٥٣٥٣١
 ٥٣٥٣٢
 ٥٣٥٣٣
 ٥٣٥٣٤
 ٥٣٥٣٥
 ٥٣٥٣٦
 ٥٣٥٣٧
 ٥٣٥٣٨
 ٥٣٥٣٩
 ٥٣٥٤٠
 ٥٣٥٤١
 ٥٣٥٤٢
 ٥٣٥٤٣
 ٥٣٥٤٤
 ٥٣٥٤٥
 ٥٣٥٤٦
 ٥٣٥٤٧
 ٥٣٥٤٨
 ٥٣٥٤٩
 ٥٣٥٥٠
 ٥٣٥٥١
 ٥٣٥٥٢
 ٥٣٥٥٣
 ٥٣٥٥٤
 ٥٣٥٥٥
 ٥٣٥٥٦
 ٥٣٥٥٧
 ٥٣٥٥٨
 ٥٣٥٥٩
 ٥٣٥٦٠
 ٥٣٥٦١
 ٥٣٥٦٢
 ٥٣٥٦٣
 ٥٣٥٦٤
 ٥٣٥٦٥
 ٥٣٥٦٦
 ٥٣٥٦٧
 ٥٣٥٦٨
 ٥٣٥٦٩
 ٥٣٥٧٠
 ٥٣٥٧١
 ٥٣٥٧٢
 ٥٣٥٧٣
 ٥٣٥٧٤
 ٥٣٥٧٥
 ٥٣٥٧٦
 ٥٣٥٧٧
 ٥٣٥٧٨
 ٥٣٥٧٩
 ٥٣٥٨٠
 ٥٣٥٨١
 ٥٣٥٨٢
 ٥٣٥٨٣
 ٥٣٥٨٤
 ٥٣٥٨٥
 ٥٣٥٨٦
 ٥٣٥٨٧
 ٥٣٥٨٨
 ٥٣٥٨٩
 ٥٣٥٩٠
 ٥٣٥٩١
 ٥٣٥٩٢
 ٥٣٥٩٣
 ٥٣٥٩٤
 ٥٣٥٩٥
 ٥٣٥٩٦
 ٥٣٥٩٧
 ٥٣٥٩٨
 ٥٣٥٩٩
 ٥٣٦٠٠
 ٥٣٦٠١
 ٥٣٦٠٢
 ٥٣٦٠٣
 ٥٣٦٠٤
 ٥٣٦٠٥
 ٥٣٦٠٦
 ٥٣٦٠٧
 ٥٣٦٠٨
 ٥٣٦٠٩
 ٥٣٦١٠
 ٥٣٦١١
 ٥٣٦١٢
 ٥٣٦١٣
 ٥٣٦١٤
 ٥٣٦١٥
 ٥٣٦١٦
 ٥٣٦١٧
 ٥٣٦١٨
 ٥٣٦١٩
 ٥٣٦٢٠
 ٥٣٦٢١
 ٥٣٦٢٢
 ٥٣٦٢٣
 ٥٣٦٢٤
 ٥٣٦٢٥
 ٥٣٦٢٦
 ٥٣٦٢٧
 ٥٣٦٢٨
 ٥٣٦٢٩
 ٥٣٦٣٠
 ٥٣٦٣١
 ٥٣٦٣٢
 ٥٣٦٣٣
 ٥٣٦٣٤
 ٥٣٦٣٥
 ٥٣٦٣٦
 ٥٣٦٣٧
 ٥٣٦٣٨
 ٥٣٦٣٩
 ٥٣٦٤٠
 ٥٣٦٤١
 ٥٣٦٤٢
 ٥٣٦٤٣
 ٥٣٦٤٤
 ٥٣٦٤٥
 ٥٣٦٤٦
 ٥٣٦٤٧
 ٥٣٦٤٨
 ٥٣٦٤٩
 ٥٣٦٥٠
 ٥٣٦٥١
 ٥٣٦٥٢
 ٥٣٦٥٣
 ٥٣٦٥٤
 ٥٣٦٥٥
 ٥٣٦٥٦
 ٥٣٦٥٧
 ٥٣٦٥٨
 ٥٣٦٥٩
 ٥٣٦٦٠
 ٥٣٦٦١
 ٥٣٦٦٢
 ٥٣٦٦٣
 ٥٣٦٦٤
 ٥٣٦٦٥
 ٥٣٦٦٦
 ٥٣٦٦٧
 ٥٣٦٦٨
 ٥٣٦٦٩
 ٥٣٦٧٠
 ٥٣٦٧١
 ٥٣٦٧٢
 ٥٣٦٧٣
 ٥٣٦٧٤
 ٥٣٦٧٥
 ٥٣٦٧٦
 ٥٣٦٧٧
 ٥٣٦٧٨
 ٥٣٦٧٩
 ٥٣٦٨٠
 ٥٣٦٨١
 ٥٣٦٨٢
 ٥٣٦٨٣
 ٥٣٦٨٤
 ٥٣٦٨٥
 ٥٣٦٨٦
 ٥٣٦٨٧
 ٥٣٦٨٨
 ٥٣٦٨٩
 ٥٣٦٩٠
 ٥٣٦٩١
 ٥٣٦٩٢
 ٥٣٦٩٣
 ٥٣٦٩٤
 ٥٣٦٩٥
 ٥٣٦٩٦
 ٥٣٦٩٧
 ٥٣٦٩٨
 ٥٣٦٩٩
 ٥٣٧٠٠
 ٥٣٧٠١
 ٥٣٧٠٢
 ٥٣٧٠٣
 ٥٣٧٠٤
 ٥٣٧٠٥
 ٥٣٧٠٦
 ٥٣٧٠٧
 ٥٣٧٠٨
 ٥٣٧٠٩
 ٥٣٧١٠
 ٥٣٧١١
 ٥٣٧١٢
 ٥٣٧١٣
 ٥٣٧١٤
 ٥٣٧١٥
 ٥٣٧١٦
 ٥٣٧١٧
 ٥٣٧١٨
 ٥٣٧١٩
 ٥٣٧٢٠
 ٥٣٧٢١
 ٥٣٧٢٢
 ٥٣٧٢٣
 ٥٣٧٢٤
 ٥٣٧٢٥
 ٥٣٧٢٦
 ٥٣٧٢٧
 ٥٣٧٢٨
 ٥٣٧٢٩
 ٥٣٧٣٠
 ٥٣٧٣١
 ٥٣٧٣٢
 ٥٣٧٣٣
 ٥٣٧٣٤
 ٥٣٧٣٥
 ٥٣٧٣٦
 ٥٣٧٣٧
 ٥٣٧٣٨
 ٥٣٧٣٩
 ٥٣٧٤٠
 ٥٣٧٤١
 ٥٣٧٤٢
 ٥٣٧٤٣
 ٥٣٧٤٤
 ٥٣٧٤٥
 ٥٣٧٤٦
 ٥٣٧٤٧
 ٥٣٧٤٨
 ٥٣٧٤٩
 ٥٣٧٥٠
 ٥٣٧٥١
 ٥٣٧٥٢
 ٥٣٧٥٣
 ٥٣٧٥٤
 ٥٣٧٥٥
 ٥٣٧٥٦
 ٥٣٧٥٧
 ٥٣٧٥٨
 ٥٣٧٥٩
 ٥٣٧٦٠
 ٥٣٧٦١
 ٥٣٧٦٢
 ٥٣٧٦٣
 ٥٣٧٦٤
 ٥٣٧٦٥
 ٥٣٧٦٦
 ٥٣٧٦٧
 ٥٣٧٦٨
 ٥٣٧٦٩
 ٥٣٧٧٠
 ٥٣٧٧١
 ٥٣٧٧٢
 ٥٣٧٧٣
 ٥٣٧٧٤
 ٥٣٧٧٥
 ٥٣٧٧٦
 ٥٣٧٧٧
 ٥٣٧٧٨
 ٥٣٧٧٩
 ٥٣٧٨٠
 ٥٣٧٨١
 ٥٣٧٨٢
 ٥٣٧٨٣
 ٥٣٧٨٤
 ٥٣٧٨٥
 ٥٣٧٨٦
 ٥٣٧٨٧
 ٥٣٧٨٨
 ٥٣٧٨٩
 ٥٣٧٩٠
 ٥٣٧٩١
 ٥٣٧٩٢
 ٥٣٧٩٣
 ٥٣٧٩٤
 ٥٣٧٩٥
 ٥٣٧٩٦
 ٥٣٧٩٧
 ٥٣٧٩٨
 ٥٣٧٩٩
 ٥٣٨٠٠
 ٥٣٨٠١
 ٥٣٨٠٢
 ٥٣٨٠٣
 ٥٣٨٠٤
 ٥٣٨٠٥
 ٥٣٨٠٦
 ٥٣٨٠٧
 ٥٣٨٠٨
 ٥٣٨٠٩
 ٥٣٨١٠
 ٥٣٨١١
 ٥٣٨١٢
 ٥٣٨١٣
 ٥٣٨١٤
 ٥٣٨١٥
 ٥٣٨١٦
 ٥٣٨١٧
 ٥٣٨١٨
 ٥٣٨١٩
 ٥٣٨٢٠
 ٥٣٨٢١
 ٥٣٨٢٢
 ٥٣٨٢٣
 ٥٣٨٢٤
 ٥٣٨٢٥
 ٥٣٨٢٦
 ٥٣٨٢٧
 ٥٣٨٢٨
 ٥٣٨٢٩
 ٥٣٨٣٠
 ٥٣٨٣١
 ٥٣٨٣٢
 ٥٣٨٣٣
 ٥٣٨٣٤
 ٥٣٨٣٥
 ٥٣٨٣٦
 ٥٣٨٣٧
 ٥٣٨٣٨
 ٥٣٨٣٩
 ٥٣٨٤٠
 ٥٣٨٤١
 ٥٣٨٤٢
 ٥٣٨٤٣
 ٥٣٨٤٤
 ٥٣٨٤٥
 ٥٣٨٤٦
 ٥٣٨٤٧
 ٥٣٨٤٨
 ٥٣٨٤٩
 ٥٣٨٥٠
 ٥٣٨٥١
 ٥٣٨٥٢
 ٥٣٨٥٣
 ٥٣٨٥٤
 ٥٣٨٥٥
 ٥٣٨٥٦
 ٥٣٨٥٧
 ٥٣٨٥٨
 ٥٣٨٥٩
 ٥٣٨٦٠
 ٥٣٨٦١
 ٥٣٨٦٢
 ٥٣٨٦٣
 ٥٣٨٦٤
 ٥٣٨٦٥
 ٥٣٨٦٦
 ٥٣٨٦٧
 ٥٣٨٦٨
 ٥٣٨٦٩
 ٥٣٨٧٠
 ٥٣٨٧١
 ٥٣٨٧٢
 ٥٣٨٧٣
 ٥٣٨٧٤
 ٥٣٨٧٥
 ٥٣٨٧٦
 ٥٣٨٧٧
 ٥٣٨٧٨
 ٥٣٨٧٩
 ٥٣٨٨٠
 ٥٣٨٨١
 ٥٣٨٨٢
 ٥٣٨٨٣
 ٥٣٨٨٤
 ٥٣٨٨٥
 ٥٣٨٨٦
 ٥٣٨٨٧
 ٥٣٨٨٨
 ٥٣٨٨٩
 ٥٣٨٩٠
 ٥٣٨٩١
 ٥٣٨٩٢
 ٥٣٨٩٣
 ٥٣٨٩٤
 ٥٣٨٩٥
 ٥٣٨٩٦
 ٥٣٨٩٧
 ٥٣٨٩٨
 ٥٣٨٩٩
 ٥٣٩٠٠
 ٥٣٩٠١
 ٥٣٩٠٢
 ٥٣٩٠٣
 ٥٣٩٠٤
 ٥٣٩٠٥
 ٥٣٩٠٦
 ٥٣٩٠٧
 ٥٣٩٠٨
 ٥٣٩٠٩
 ٥٣٩١٠
 ٥٣٩١١
 ٥٣٩١٢
 ٥٣٩١٣
 ٥٣٩١٤
 ٥٣٩١٥
 ٥٣٩١٦
 ٥٣٩١٧
 ٥٣٩١٨
 ٥٣٩١٩
 ٥٣٩٢٠
 ٥٣٩٢١
 ٥٣٩٢٢
 ٥٣٩٢٣
 ٥٣٩٢٤
 ٥٣٩٢٥
 ٥٣٩٢٦
 ٥٣٩٢٧
 ٥٣٩٢٨
 ٥٣٩٢٩
 ٥٣٩٣٠
 ٥٣٩٣١
 ٥٣٩٣٢
 ٥٣٩٣٣
 ٥٣٩٣٤
 ٥٣٩٣٥
 ٥٣٩٣٦
 ٥٣٩٣٧
 ٥٣٩٣٨
 ٥٣٩٣٩
 ٥٣٩٤٠
 ٥٣٩٤١
 ٥٣٩٤٢
 ٥٣٩٤٣
 ٥٣٩٤٤
 ٥٣٩٤٥
 ٥٣٩٤٦
 ٥٣٩٤٧
 ٥٣٩٤٨
 ٥٣٩٤٩
 ٥٣٩٥٠
 ٥٣٩٥١
 ٥٣٩٥٢
 ٥٣٩٥٣
 ٥٣٩٥٤
 ٥٣٩٥٥
 ٥٣٩٥٦
 ٥٣٩٥٧
 ٥٣٩٥٨
 ٥٣٩٥٩
 ٥٣٩٦٠
 ٥٣٩٦١
 ٥٣٩٦٢
 ٥٣٩٦٣
 ٥٣٩٦٤
 ٥٣٩٦٥
 ٥٣٩٦٦
 ٥٣٩٦٧
 ٥٣٩٦٨
 ٥٣٩٦٩
 ٥٣٩٧٠
 ٥٣٩٧١
 ٥٣٩٧٢
 ٥٣٩٧٣
 ٥٣٩٧٤
 ٥٣٩٧٥
 ٥٣٩٧٦
 ٥٣٩٧٧
 ٥٣٩٧٨
 ٥٣٩٧٩
 ٥٣٩٨٠
 ٥٣٩٨١
 ٥٣٩٨٢
 ٥٣٩٨٣
 ٥٣٩٨٤
 ٥٣٩٨٥
 ٥٣٩٨٦
 ٥٣٩٨٧
 ٥٣٩٨٨
 ٥٣٩٨٩
 ٥٣٩٩٠
 ٥٣٩٩١
 ٥٣٩٩٢
 ٥٣٩٩٣
 ٥٣٩٩٤
 ٥٣٩٩٥
 ٥٣٩٩٦
 ٥٣٩٩٧
 ٥٣٩٩٨
 ٥٣٩٩٩
 ٥٤٠٠٠

٩٨
 ٣٣٤

مدنية السويس

INDEX TO BOUNDARIES

A15 ٧١٢,٥	A15 ٧١٢,٥	A15 ٧١٠,٥
A13 ٧١٢,٥	A13 ٧١٢,٥	A13 ٧١٠,٥
A11 ٧١٢,٥	A11 ٧١٢,٥	A11 ٧١٠,٥

INDEX TO ADJOINING SHEETS

(هذه الخريطة لا يجوز تداولها أو نسخها أو إيجات أي تعليقات بها إلا بموجب تصريح من الهيئة المصرية العامة للمساحة (جميع الحقوق محفوظة للهيئة المصرية العامة للمساحة)

٧٦٣٠...
٧٦٣٠...
٨١٣/٧٦٣,٥

مدينة السويس

مركز السويس



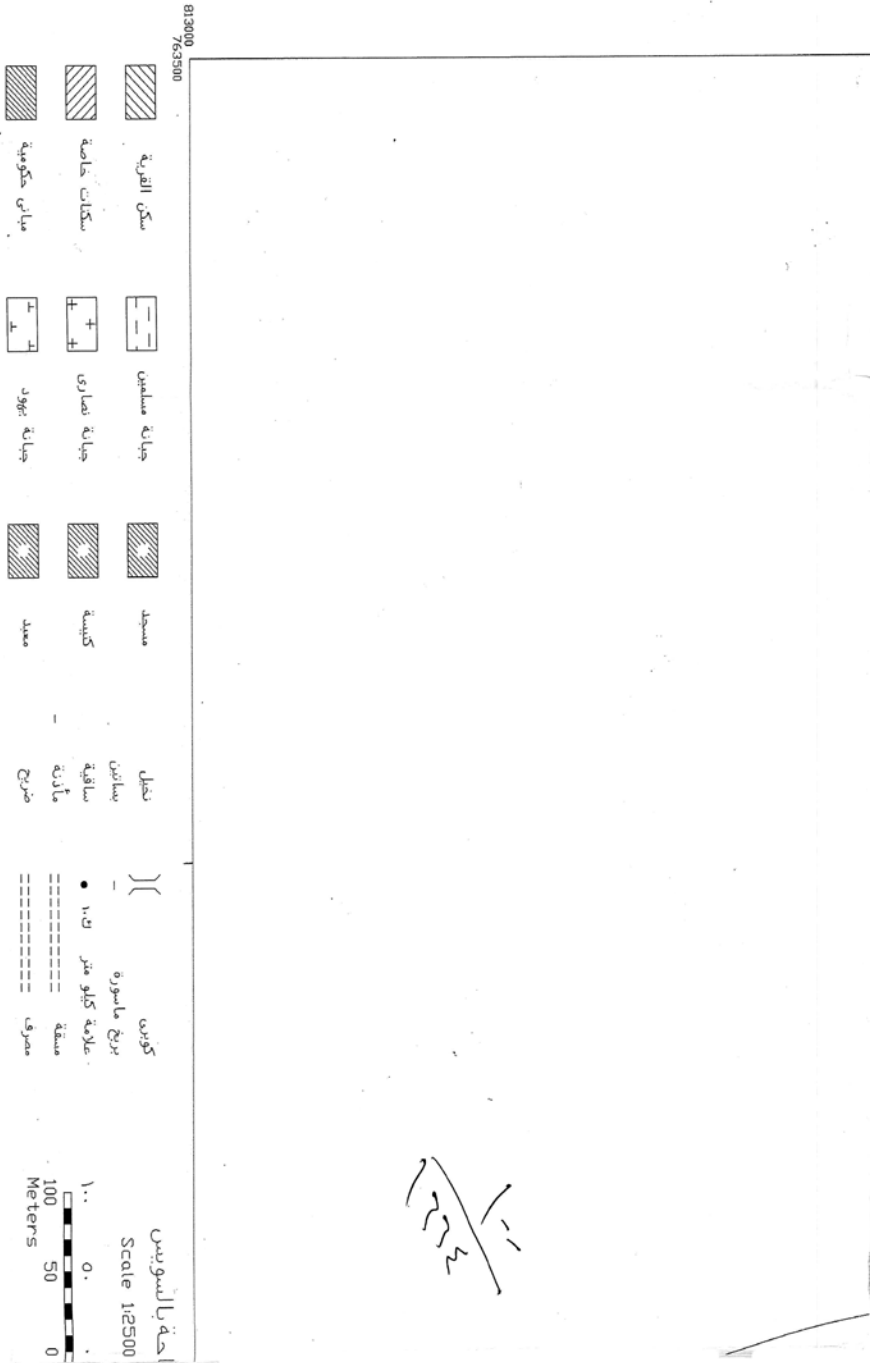
ملاحظات الرسم
بالوحدة المسماة رقم ٨١١/٧٦٣ و١٤ مكرر

رئيس القسم
محمد خير الجراح

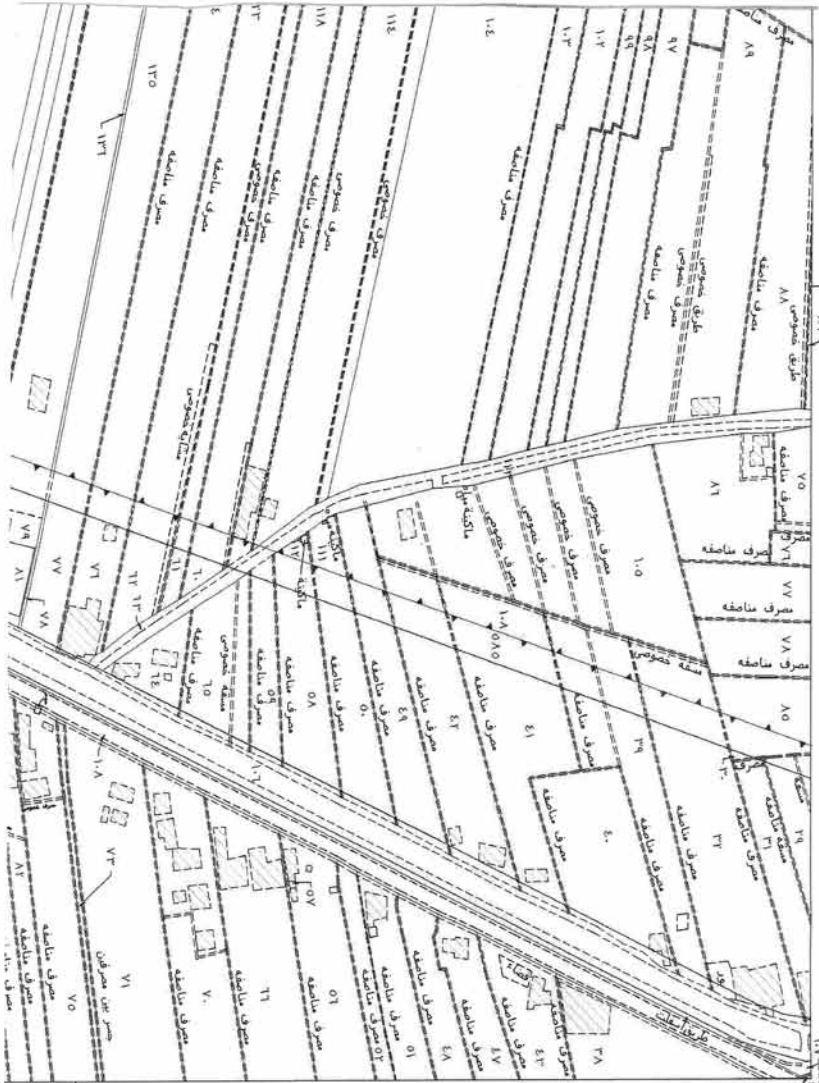
رئيس القسم
محمد خير الجراح

حوض الشلوفه الغربى نمره (٣)

٩٩
٢٢٢٤



محافظة السويس



١١٧٠٧٦٥٩٠٠٠
٤١٩٠٠٠٠

محافظة السويس

وزارة الموارد المائية والري
الهيئة المصرية العامة للمساحة



EGYPTIAN SURVEY AUTHORITY

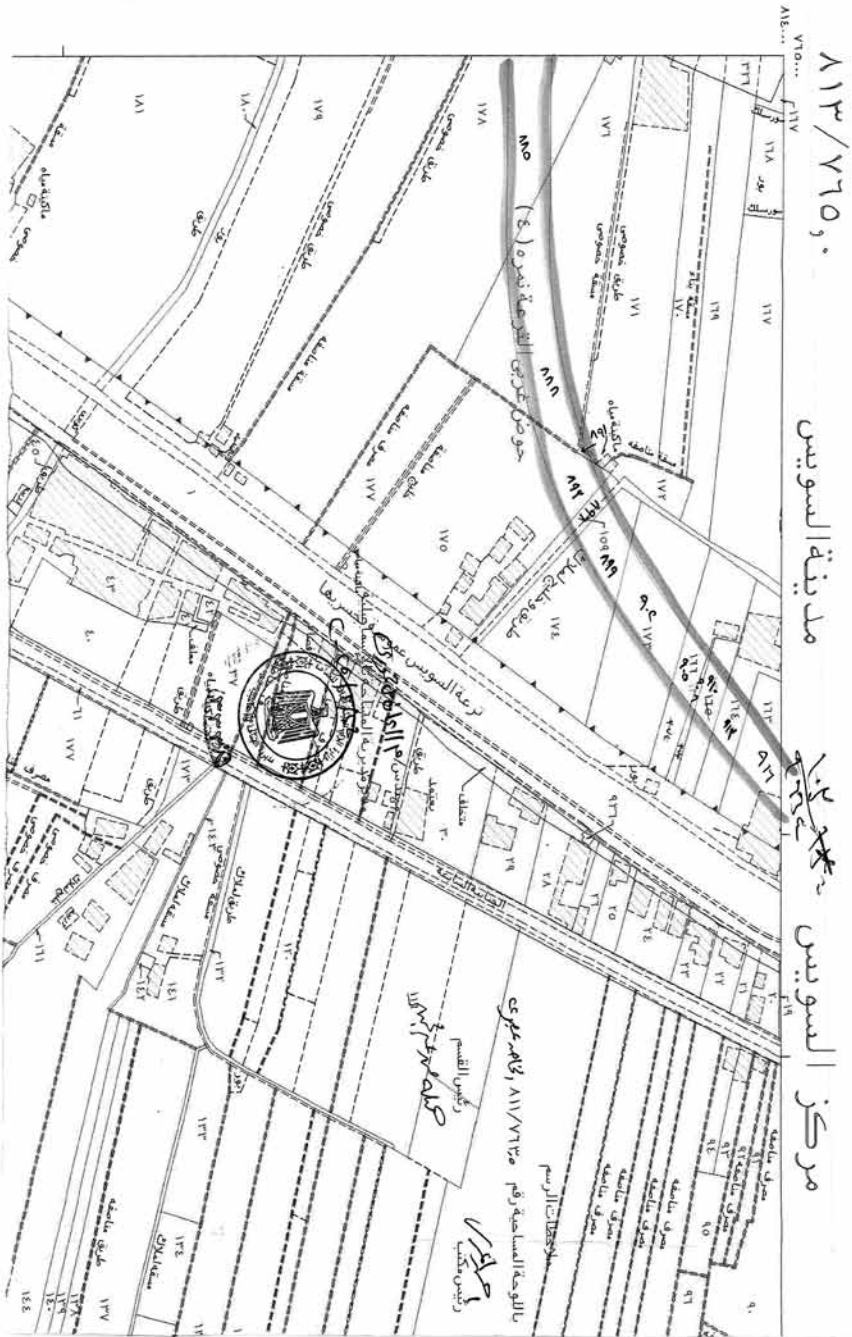
خريطة رقم :
٨١٣/٧٦٥,٠

تاريخ الطبع :
٢٠٠٢/١٢/١٧

تاريخ المسح :
١٩٩٧/ - / -

١١١
٢٢٦٤

ملاحظات المحاور



طبعت بالهيئة العامة لشؤون المطابع الأميرية

رئيس مجلس الإدارة

محاسب / أشرف إمام عبد السلام

رقم الإيداع بدار الكتب ٦٥ لسنة ٢٠٢٥

٥٠٩ - ٢٠٢٥/٥/٢١ - ٢٠٢٤/٢٥٨٥٠

