

جمهورية مصر العربية



رَأْسُ السَّنَةِ الْجُمْهُورِيَّةِ

# الجريدة الرسمية

الثمن ١٥ جنيهاً

السنة السابعة والستون	الصادر في ١٧ جمادى الآخرة سنة ١٤٤٦ هـ الموافق (١٩ ديسمبر سنة ٢٠٢٤ م)	العدد ٥١
--------------------------	---	-------------

محتويات العدد :

رقم الصفحة

**قرارات رئيس مجلس الوزراء**

٣	.....	قرار رقم ٣٥١٠ لسنة ٢٠٢٤
٥	.....	قرار رقم ٣٩٢٧ لسنة ٢٠٢٤
١٨	.....	قرار رقم ٣٩٢٨ لسنة ٢٠٢٤



## قرار رئيس مجلس الوزراء

رقم ٣٥١٠ لسنة ٢٠٢٤

### رئيس مجلس الوزراء

بعد الاطلاع على الدستور ؛

وعلى قانون نظام الإدارة المحلية الصادر بالقانون رقم ٤٣ لسنة ١٩٧٩

وتعديلاته ؛

وعلى المرسوم بقانون رقم ١١٦ لسنة ٢٠١١ بحل المجالس الشعبية المحلية ؛

وعلى طلب محافظ المنيا ؛

وعلى ما عرضته وزيرة التنمية المحلية ؛

### قرر:

#### ( المادة الأولى )

تُخصص قطعة أرض من أملاك الدولة الخاصة (تبرع المواطن/ ياسر فخرى عبد الدايم شحاتة) بمساحة ٤٠٠م<sup>٢</sup> زمام نزلة محمود ناحية قرية نزلة البدرمان التابعة للوحدة المحلية لمركز ومدينة دير مواس بمحافظة المنيا ، وفقاً للوحة وجدول الإحداثيات المرفقين ، بالمجان ، لصالح الهيئة القومية لمياه الشرب والصرف الصحى لإقامة محطة رفع صرف صحى .

#### ( المادة الثانية )

يُنشر هذا القرار فى الجريدة الرسمية ، وعلى الجهات المختصة تنفيذه .

صدر برئاسة مجلس الوزراء فى ١٧ ربيع الآخر سنة ١٤٤٦ هـ

( الموافق ٢٠ أكتوبر سنة ٢٠٢٤ م ) .

رئيس مجلس الوزراء

دكتور/ مصطفى كمال مدبولى

مكتب أول وزارة  
أولاد أحمد / ياسر عبدالعزير  
السكود رقم ٥٠١١٩١٤٠١٤٠١٤٠١٤٠١٤٠

مدينة عام حطاب لطاق الدولة  
صا طاب طاب

صحة الحطاب  
صحة طاب طاب  
صحة طاب طاب

٢٠١٠  
١٩

بالتشاور مع مكتب الإحصاء العامة لوزارة الدفاع رقم 1766  
الموقع الإلكتروني قائمة قائمة محطحة مصرف صحي

الفرع من التخصيص	المركز	محفظة مصرف صحي
الوحدة العامة	تبروتاس	X
الوحدة العمومي	زوايه م محمود التهمة الوحدة الصحية زوايه التبروتاس	30 44 21.064
الوحدة العمومي	خارج الحجز العمومي	30 44 21.065
الوحدة العمومي	تبروتاس	30 44 21.727
المساحة (م طاب)	400 طاب	30 44 21.806
		27 39 2.095
		27 39 2.775
		27 39 2.792
		27 39 2.127

## قرار رئيس مجلس الوزراء

رقم ٣٩٢٧ لسنة ٢٠٢٤

### رئيس مجلس الوزراء

بعد الاطلاع على الدستور ؛

وعلى قانون نظام الإدارة المحلية الصادر بالقانون رقم ٤٣ لسنة ١٩٧٩

ولائحته التنفيذية ؛

وعلى القانون رقم ١٠ لسنة ١٩٩٠ بشأن نزع ملكية العقارات للمنفعة العامة

ولائحته التنفيذية ؛

وعلى قرار رئيس الجمهورية رقم ٣٠٤ لسنة ٢٠٢٤ بتفويض رئيس مجلس الوزراء

فى بعض الاختصاصات ؛

وعلى قرار رئيس مجلس الوزراء رقم ٢٣٥٢ لسنة ٢٠١٠ باعتبار تنفيذ الأعمال

اللازمة لإقامة توسعات محطة معالجة الصرف الصحى بقرية كحك - مركز يوسف

الصدىق - محافظة الفيوم لصالح الهيئة القومية لمياه الشرب والصرف الصحى من

أعمال المنفعة العامة ؛

وبناء على ما عرضه وزير الإسكان والمرافق والمجمعات العمرانية ؛

### قرر:

#### ( المادة الأولى )

يُعتبر من أعمال المنفعة العامة مشروع تنفيذ توسعات محطة معالجة الصرف

الصحي لقرية كحك والطريق المؤدى إلى محطة المعالجة ضمن مشروع الصرف الصحي

لخدمة قرى مركز يوسف الصديق بناحية كحك - مركز أبشواى - محافظة الفيوم، وذلك

لصالح الهيئة القومية لمياه الشرب والصرف الصحي .

### ( المادة الثانية )

يُستولى بطريق التنفيذ المباشر على الأرض اللازمة لتنفيذ المشروع المشار إليه فى المادة السابقة ، والمبين موقعها ومساحتها وحدودها وأسماء ملاكها الظاهرين بالمذكرة الإيضاحية والخريطة المساحية والكشف المرفقين .

### ( المادة الثالثة )

يُنشر هذا القرار فى الجريدة الرسمية .

صدر برئاسة مجلس الوزراء فى ١٦ جمادى الأولى سنة ١٤٤٦ هـ

( الموافق ١٨ نوفمبر سنة ٢٠٢٤ م ) .

رئيس مجلس الوزراء

**دكتور/ مصطفى كمال ممدولى**



## وزارة الإسكان والمرافق والمجتمعات العمرانية

### مذكرة

للعرض على السيد أ.د.م رئيس مجلس الوزراء

بخصوص استصدار قرار المنفعة العامة للأرض اللازمة لإقامة توسعات محطة معالجة الصرف الصحى لقرية كحك والطريق المؤدى إلى محطة المعالجة ضمن مشروع الصرف الصحى لخدمة قرى مركز يوسف الصديق بناحية كحك - مركز أبشواى - محافظة الفيوم ضمن مشروع

### (حياة كريمة) المرحلة الأولى

نتشرف بالإحاطة بأن الهيئة القومية لمياه الشرب والصرف الصحى تتولى تنفيذ مشروع الصرف الصحى المتكامل لخدمة قرى مركز يوسف الصديق - محافظة الفيوم. صدر قرار المنفعة العامة رقم (٢٣٥٢) بتاريخ ٢٢/٨/٢٠١٠ ونظراً للظروف التى مرت بها البلاد خلال ثورة يناير لم يتم التمكين من تنفيذ المشروع وتم التعدى على جزء من الأرض والبناء عليها .

وقد تم استصدار قرار الاستيلاء المؤقت رقم (١٨٥) بتاريخ ٢٠٢٢/٤/٥ من السيد الدكتور محافظ الفيوم ، وطبقاً للمادة (٢) من قرار السيد المحافظ والذى ينص «على الهيئة القومية لمياه الشرب والصرف الصحى الصادر لصالحها قرار الاستيلاء استيفاء كافة الإجراءات الواردة بالقانون رقم ١٠ لسنة ١٩٩٠ بشأن نزع ملكية العقارات للمنفعة العامة ولائحته التنفيذية وتعديلاتهما» .

وتتم تكليف مديرية المساحة بالفيوم برفع الموقع على الطبيعة وإعداد كشف بالمساحات المطلوبة وكشف ملاك ظاهرين ، وكذا تحديد الموقع على خريطة مساحية بمقياس رسم ٢٥٠٠/١ حيث تبين أن الأرض تقع بحوض السنهابى الوسطانى (٣) قسم ثانى بناحية كحك - مركز أبشواى - محافظة الفيوم حيث تم إيداع

مبلغ ٥٠٠,٠٠٠ جنيهه (فقط خمسمائة ألف جنيهه لاغير) تحت ذمة التعويضات فى مديرية المساحة بالفيوم بالشيك رقم (٢٤٥٨٤٤٩) بتاريخ ٢٠/٧/٢٠١٠  
والأمر مرفوع لسيادتكم للتفضل بالموافقة على استصدار قرار منفعة عامة للأرض اللازمة لإقامة توسعات محطة معالجة كحك والطريق المؤدى إلى محطة المعالجة وذلك طبقاً للخرائط وكشف الملاك الظاهرين المعد بمعرفة مديرية المساحة بالفيوم .

**مع خالص تحياتى وتقديرى**

وزير الإسكان والمرافق والمجتمعات العمرانية

**مهندس / شريف الشربيني**





صرفية

٢٩٢٧

الملاك الظاهريين ومسطحاتهم ووزاراتهم المتاخمة

بموقع ( توسعات محطة معالجة الصرف لقرية كحك )

ناحية : كحك مركز : أبو شوي . محافظة : القويم

ملاحظات	المسطح			نوع الزراعة	اسم المستاجر	اسم المالك	اسم الحوض ورقفه	اسم الناحية	م
	من	ط	ف						
طريق	١٢	١٠	---	بئر	منه ١٠٨	السيد راتب	المنهائي الوسطاني	كحك	
	١٢	٣	---	بئر	منه ١٠٨	سيد عبدالله	المنهائي الوسطاني	كحك	
طريق	١٢	٢	---	بئر	منه ١٠٩	بلوي عبد الخالق	المنهائي الوسطاني	كحك	
	١٧	٢١	---	بئر	منه ١٠٩	ورثة عبد الظاهر علي درويش	المنهائي الوسطاني	كحك	
	١٩	٣	٢	بئر	منه ٨٧	ورثة علي عبد السميع علي خالد	المنهائي الوسطاني	كحك	
	---	١٤	---	آبار	منه ٨٤	رشاد حسن حافظ درويش	المنهائي الوسطاني	كحك	
	---	١٥	---	بئر	منه ٨٤	صابر التجار	المنهائي الوسطاني	كحك	
	١٠	٠٦	---	بئر	منه ٨١	ورثة حسن عبد الفتاح	المنهائي الوسطاني	كحك	
	١٢	٠٢	---	آبار	منه ٨١	ورثة احمد عبد الفتاح	المنهائي الوسطاني	كحك	
	٢٢	٤	٢	المرصع					

صدره السيد  
 AD  
 رئيس المصلحة  
 قني المشروعات  
 ٢٠٢٤  
 ١١/١٠/٢٠٢٤  
 موزع  
 مدير مديرية الزراعة  
 (مختار)  
 المبروك

٢٠٢٤  
 ٢٩٢٧



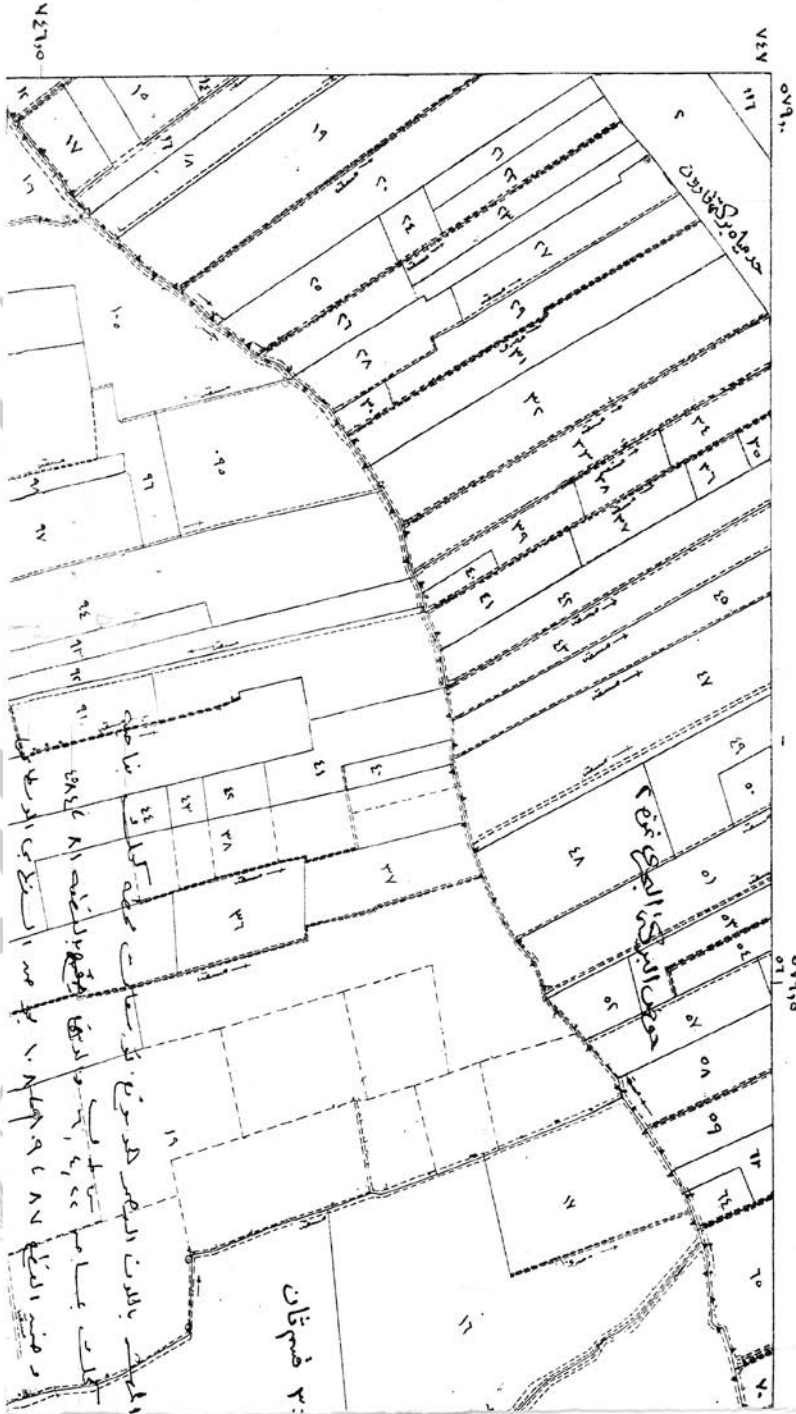
حوض السنهالي المخطط

جمهورية مصر العربية

٧٢٧  
٥٧٩٠٠  
RACN

٧٢٧  
٥٧٩٠٠  
لوحة





فريقنا حكام

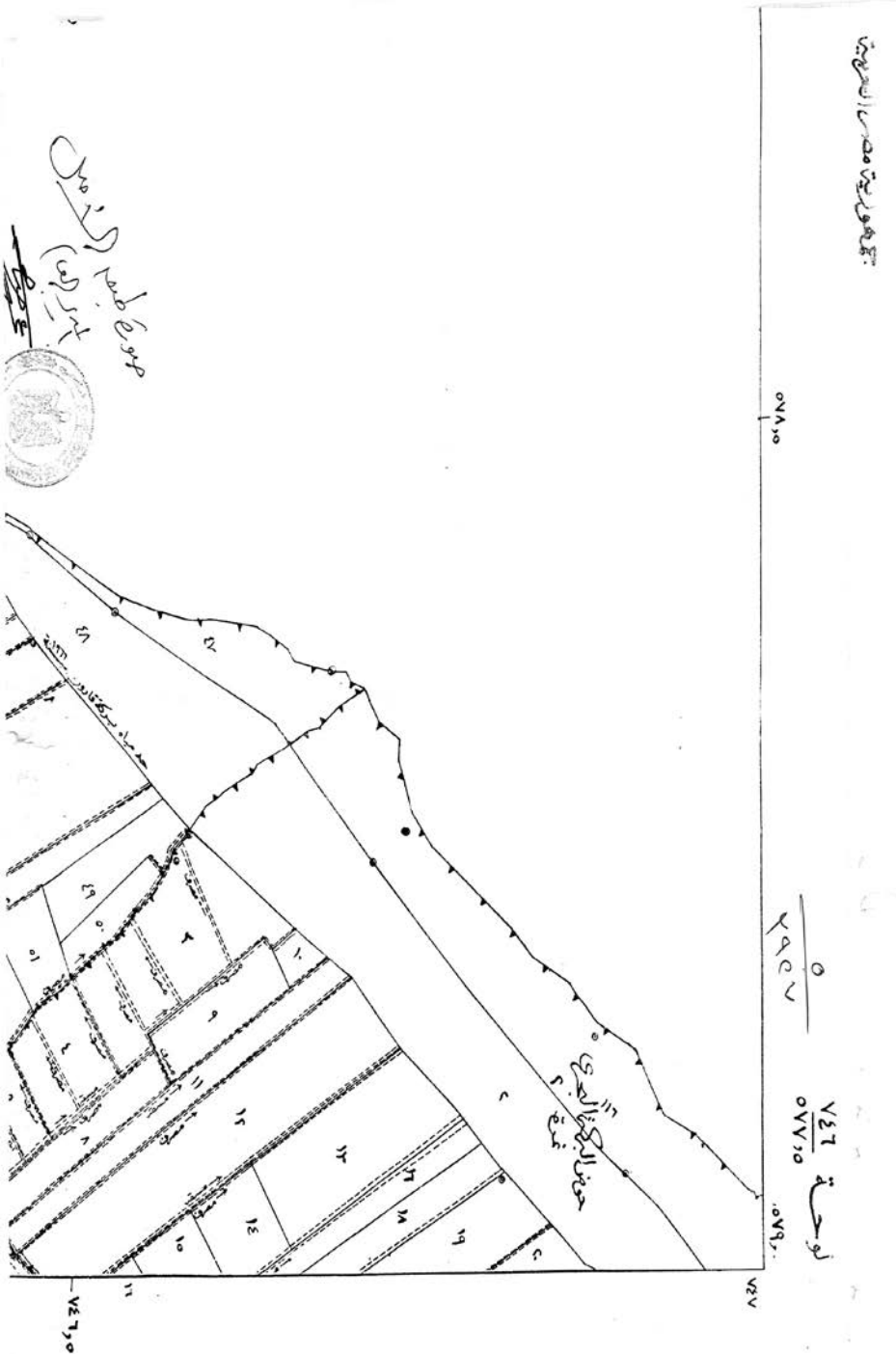
مركز ايشماي

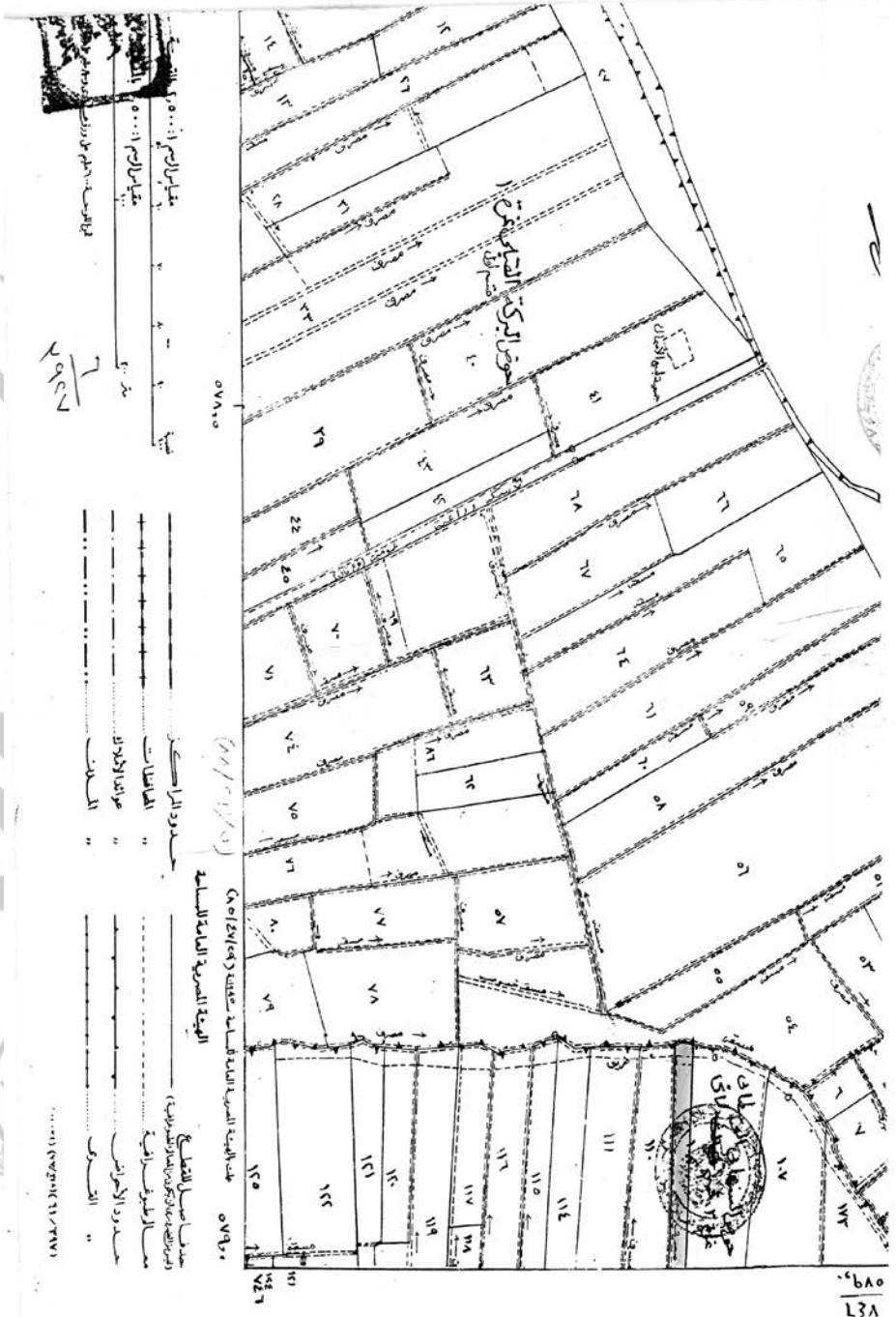
محافظة المنصور

2/2821

قياس 1:50,000








مقياس الرسم ١:٥٠٠٠  
 ٥٥٠٠  
 مقياس الرسم ١:٥٠٠٠  
 ٥٥٠٠  
 مقياس الرسم ١:٥٠٠٠  
 ٥٥٠٠  
 مقياس الرسم ١:٥٠٠٠  
 ٥٥٠٠  
 مقياس الرسم ١:٥٠٠٠  
 ٥٥٠٠

حدود المراكز  
 المقاطعات  
 محافظات الأقاليم  
 البلديات  
 ممتلكات الدولة  
 ممتلكات المؤسسات  
 ممتلكات الأفراد  
 ممتلكات الشركات  
 ممتلكات البنوك  
 ممتلكات المؤسسات المالية  
 ممتلكات المؤسسات الخيرية  
 ممتلكات المؤسسات التعليمية  
 ممتلكات المؤسسات الثقافية  
 ممتلكات المؤسسات الرياضية  
 ممتلكات المؤسسات الصحية  
 ممتلكات المؤسسات الاجتماعية  
 ممتلكات المؤسسات المهنية  
 ممتلكات المؤسسات العمالية  
 ممتلكات المؤسسات النقابية  
 ممتلكات المؤسسات المهنية  
 ممتلكات المؤسسات الخيرية  
 ممتلكات المؤسسات التعليمية  
 ممتلكات المؤسسات الثقافية  
 ممتلكات المؤسسات الرياضية  
 ممتلكات المؤسسات الصحية  
 ممتلكات المؤسسات الاجتماعية  
 ممتلكات المؤسسات المهنية  
 ممتلكات المؤسسات العمالية  
 ممتلكات المؤسسات النقابية

٧٦٨٥  
 ١٣٧





محافظة شمال غزة

٧٤٦

٥٧٧٥٠

محافظة شمال غزة - المنطقة الحضرية

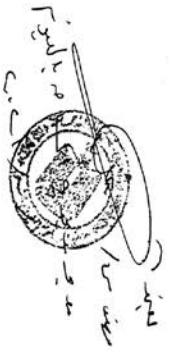
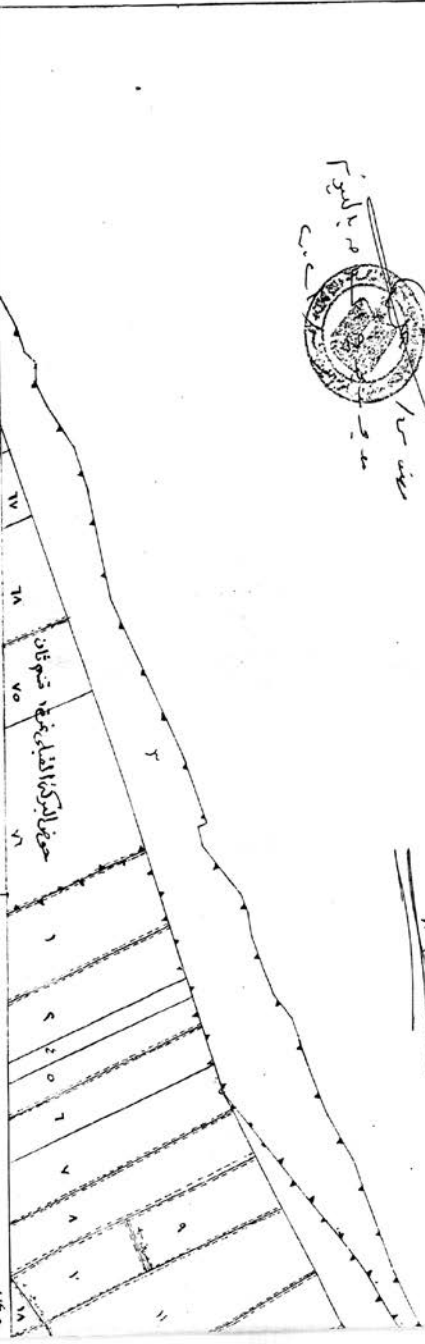
سنة ١٩٦٨ م

.....	سكني
.....	" " السكني
.....	" " الإجمالي
.....	ساحلي

.....	مسطحات
.....	مبنى سكني
.....	مبنى تجاري
.....	مبنى صناعي
.....	مبنى زراعي

.....	مساحة
.....	مساحة
.....	مساحة
.....	مساحة
.....	مساحة

٧٤٧



مستوى

مستوى

مستوى

بأهمية تربية لوك بحاصه من ط ٤٤٤٤ و المربع بالأرض  
 ٨٤٤٨١ و منها المثلثة ٨٧ و منها المثلثة ١٩٩ و منها المثلثة ١٠٨  
 بحاصه المثلثة الاسطوانية رقم ٧ رقم ٤٤٤٤ و تربية لوك  
 مكنة ١٥٥٤٤

رئيس مكتب الدراسات

## قرار رئيس مجلس الوزراء رقم ٣٩٢٨ لسنة ٢٠٢٤

### رئيس مجلس الوزراء

بعد الاطلاع على الدستور ؛

وعلى قانون نظام الإدارة المحلية الصادر بالقانون رقم ٤٣ لسنة ١٩٧٩ ولائحته التنفيذية ؛

وعلى القانون رقم ١٠ لسنة ١٩٩٠ بشأن نزع ملكية العقارات للمنفعة العامة ولائحته التنفيذية ؛

وعلى قانون الموارد المائية والرى الصادر بالقانون رقم ١٤٧ لسنة ٢٠٢١ ؛

وعلى قرار رئيس الجمهورية رقم ٣٠٤ لسنة ٢٠٢٤ بتفويض رئيس مجلس الوزراء فى بعض الاختصاصات ؛

وعلى قرار رئيس مجلس الوزراء رقم ١٢١٣ لسنة ٢٠٢١ باعتبار مشروع إنشاء مسار لنقل مياه الصرف الزراعى والصرف الصحى المعالج بغرب الدلتا ومدينة الإسكندرية وإنشاء محطة معالجة طاقة (٦ مليون م<sup>٣</sup>/يوم) لتنمية وزراعة أراض جديدة بمساحة ٣٦٢ ألف فدان جنوب محور الضبعة ، المعدل بقرارى رئيس مجلس الوزراء رقمى ١٨٥٨ لسنة ٢٠٢٢ ، و٢٥١٢ لسنة ٢٠٢٣ ؛  
وبناءً على ما عرضه وزير الموارد المائية والرى ؛

### قرر:

#### ( المادة الأولى )

يُعتبر من أعمال المنفعة العامة مشروع إنشاء مسار لنقل مياه الصرف الزراعى والصرف الصحى المعالج بغرب الدلتا ومدينة الإسكندرية وإنشاء محطة معالجة طاقة (٧,٥ مليون م<sup>٣</sup>/يوم) لتنمية وزراعة أراض جديدة بمنطقة دلتا مصر .

#### ( المادة الثانية )

يُستولى بطريق التنفيذ المباشر على الأراضى والعقارات اللازمة لتنفيذ المشروع المشار إليه فى المادة السابقة ، والمبين موقعها ومساحتها وحدودها وأسماء ملاكها الظاهرين بالمذكرة الإيضاحية والخرائط المساحية والكشوف المرفقة .

#### ( المادة الثالثة )

يُنشر هذا القرار فى الجريدة الرسمية .

صدر برئاسة مجلس الوزراء فى ١٦ جمادى الأولى سنة ١٤٤٦ هـ

( الموافق ١٨ نوفمبر سنة ٢٠٢٤ م ) .

رئيس مجلس الوزراء

دكتور/ مصطفى كمال مدبولى

## وزارة الموارد المائية والرى

### مذكرة إيضاحية

بخصوص مشروع إنشاء مسار لنقل مياه الصرف الزراعى والصرف الصحى  
المعالج بغرب الدلتا ومدينة الإسكندرية وإنشاء محطة معالجة طاقة  
(٧,٥ مليون م<sup>٣</sup>/يوم) لتنمية وزراعة أراضٍ جديدة بمنطقة دلتا مصر

عام :

فى إطار خطة الدولة فى خلق مجتمعات عمرانية ومساحات زراعية جديدة ولتحقيق  
رؤية مصر ٢٠٣٠ فى مجال التنمية المتكاملة والمستدامة وتنفيذاً لتوجيهات السيد  
رئيس الجمهورية إلى وزارة الموارد المائية والرى ببذل كافة الجهود للاستغلال الأمثل  
للموارد المائية المتاحة فى منطقة غرب الدلتا تم عمل مشروع إنشاء مسار لنقل مياه  
الصرف الزراعى والصرف الصحى المعالج بغرب الدلتا ومدينة الإسكندرية وإنشاء  
محطة معالجة طاقة (٧,٥ مليون م<sup>٣</sup>/يوم) لتنمية وزراعة أراضٍ جديدة بمنطقة دلتا  
مصر (المصدر الشمالى لتغذية الدلتا الجديدة) حيث تم الآتى :

صدر قرار السيد الدكتور رئيس مجلس الوزراء رقم ١٢١٣ لسنة ٢٠٢١ بتاريخ  
٢٠٢٤/٦/٢١ باعتبار مشروع إنشاء مسار لنقل مياه الصرف الزراعى والصرف  
الصحى المعالج بغرب الدلتا ومدينة الإسكندرية وإنشاء محطة معالجة طاقة  
(٦ ملايين م<sup>٣</sup>/يوم) لتنمية وزراعة أراضٍ جديدة بمساحة ٣٦٢ ألف فدان جنوب محور  
الضبعة من المنفعة العامة .

صدر قرار السيد الدكتور رئيس مجلس الوزراء رقم ١٨٥٨ لسنة ٢٠٢٢ بشأن  
تعديل مسار نقل مياه الصرف الزراعى والصرف الصحى المعالج بغرب الدلتا ومدينة  
الإسكندرية الصادر بشأنه قرار مجلس الوزراء رقم ١٢١٣ لسنة ٢٠٢١ ، وذلك بإضافة

جزء جديد للمسار بطول ٦٠ كم فى المسافة من كوبرى أبو الخير على مصرف العموم باتجاه الشرق حتى مصرف إدكو المار بمحافظتى الإسكندرية والبحيرة صدر قرار السيد الدكتور رئيس مجلس الوزراء رقم ٢٥١٢ لسنة ٢٠٢٣ بشأن تعديل مسار نقل مياه الصرف الزراعى والصرف الصحى المعالج بغرب الدلتا ومدينة الإسكندرية فى الجزء الجديد المضاف بقرار رئيس مجلس الوزراء رقم ١٨٥٨ لسنة ٢٠٢٢ المشار إليه، ليصبح بطول (٥٨) كم فى المسافة من باب العبيد على مصرف العموم باتجاه الشرق حتى مصرف إدكو المار بمحافظتى الإسكندرية والبحيرة.

وفى ضوء المكاتبات المتبادلة بين مصلحة الري والهيئة المصرية العامة للمساحة بخصوص تجديد قرار المنفعة العامة رقم ١٢١٣ لسنة ٢٠٢١ والذى انتهى

فى ٢٣/٦/٢٠٢٤

الأعمال المساحية :

أفادت الهيئة المصرية العامة للمساحة بالإجراءات التى تم اتخاذها حيال تنفيذ

نزع الملكية للمشروع وذلك على النحو الآتى :

١ - الجزء الأول من المشروع مصرف إدكو بطول ٦٥ , ٥٠ كم يمر بمحافظة

البحيرة والإسكندرية بداية من مصرف إدكو شرقا حتى مصرف العموم .

ورد الاعتماد المالى لتكاليف المرحلة الأولى طبقا لتقدير اللجنة العليا للتأمين

بمبلغ ٩٩٩ مليون جنيه بتاريخ ١٤/٥/٢٠٢١ لعمل العرض والنشر كمرحلة أولى

للأجزاء المارة من مصرف إدكو بمراكز: إدكو - أبو حمص - كفر الدوار بمحافظة

البحيرة بطول ٧٥٠ , ٤٠ كم .

تم عمل العرض والنشر بتاريخ ٥/١٠/٢٠٢٣ وذلك للأطيان والمبانى وجارى

حالياً صرف العقود والمحاضر الخاصة بهذا القطاع .

تم تأجيل صرف الأشجار وتالف الزراعات لوجود شكاوى بهذا الخصوص وسوف يتم العرض والنشر مع المرحلة الثانية .

بأقى مصرف إدكو : تم عمل تعديل لهذا المسار بقرار رئاسة مجلس الوزراء برقم ٢٥١٢ بتاريخ ٢٧/٦/٢٣ وهو عبارة عن تعديل مسار ليتجه جنوباً عبر منطقة الأبيسات بالإسكندرية وكوم أشو بالبحيرة ليلتقى بمصرف العموم ويتكون من :

أبيسات منطقة البحيرة بطول ٢,٧٢٥ كم تم عمل الحصر وكشف الملاك وسوف يتم السير فى الإجراءات عند تجديد قرار المنفعة وورود الاعتماد المالى المطلوب. أبيسات منطقة اسكندرية بطول ٧,٤٥٠ كم تم الحصر والتثمين ونظراً لسقوط قرار المنفعة بتاريخ ٢٣/٦/٢٤ فسوف يتم السير فى الإجراءات بعد تجديد قرار المنفعة وورود الاعتماد المالى المطلوب .

سقط قرار المنفعة الخاص بالمشروع بتاريخ ٢٣/٦/٢٤ وتم صدور القرار الوزارى رقم ١٣٧ فى مارس ٢٠٢٤ وتم إيداع الاستثمارات والنماذج بالشهر العقارى حتى لا تتعطل اجراءات الصرف وتم إيداع المبالغ الخاصة بالمواطنين على ذمتهم بالأمانات لحين استكمال شروط الصرف.

٢ - الجزء الثانى من المشروع : المسار الناقل بطول ١١٤ كم يمر بمحافظة الإسكندرية ومطروح وهو عبارة عن مسار بطول ١١٤ كم يبدأ من محطة معالجة الصرف محطة الغربية وحتى محطة الرفع الرئيسية.

ورد اعتماد مالى بمبلغ ٢٩٩ مليون جنيه .

تم عرض ونشر مرحلة أولى بطول ٢٠ كم منطقة شباب الخريجين من الكم ٥٠ وحتى الكم ٧٠ بناء على طلب الجهة صاحبة المشروع كألوية مرحلة أولى وتم العرض والنشر بتاريخ ١٠/٨/٢٠٢٢ إلى ٩/٩/٢٠٢٢ .

تم الصرف وإيداع باقى العقود بالأمانات بعد إيداع القرار الوزارى رقم ١٣٧ لسنة ٢٠٢٤ بالشهر العقارى .

تم عمل كشوف الملاك وتقرير استشارى للسير فى استصدار قرار تقرير صفة النفع العام ومن ثم السير فى إجراءات الصرف لباقى المسار.

قدرت الهيئة المصرية العامة للمساحة القيمة المبدئية لتعويضات نزع الملكية للأراضى اللازمة لإنشاء المسار الناقل لمياه الصرف الصحى المعالج والصرف الزراعى بغرب الدلتا « مشروع رقم ٩٨٣ رى » فى نطاق محافظتى البحيرة والإسكندرية والتي بلغت (١) مليار جنية وفق تقرير الاستشارى الوارد من الهيئة.

وفى ضوء ما تقدم :

فإن الأمر يقتضى تجديد قرار السيد الدكتور رئيس مجلس الوزراء رقم ١٢١٣ لسنة ٢٠٢١ والمعدل بالقرار رقم ١٨٥٨ لسنة ٢٠٢٢ والقرار ٢٥١٢ لسنة ٢٠٢٣ طبقاً للحدود الواردة وطبقاً للخرائط المساحية المرفقة والاستيلاء بطريق التنفيذ المباشر على الأراضى والعقارات اللازمة للمشروع تمهيداً لنقل ملكيتها إلى الدولة (منفعة عامة) وفقاً لأحكام القانون رقم ١٠ لسنة ١٩٩٠ وتعديلاته بخصوص نزع ملكية العقارات للمنفعة العامة.

وزير الموارد المائية والرى

أ.د / هانى سويلم





التفاحات			ظلمات حلق الجمل		المسطحات			رقم القطعة		اسماء اصحاب الشأن المتداخلة اطلبهم بمشروع رقم ٩٨٣ رى	
مرکز ابو حمص - البحيرة	قيمة التعويض مضاف اليه ٢٠%	المبلغ	اسم الناحية	القرارات	ق	ط	س	رقم القطعة	اسم صاحب الشأن	م	
							٤	٥٥	عباس ياسين راشوان	١٠	
						١	١٤	٥٥	طنطاوى احمد متولى	١١	
						٢	٩	٥٥	حامد احمد متولى	١٢	
						٢	١٩	٥٥	حاتم الرومى	١٣	
						٥	٨	٥٥	حاتم الرومى	١٤	
						١	٢٠	٥٥	لم يسكن	١٥	
						٢	٦	٥٥	طنطاوى احمد حجاج	١٦	



وزارة الإسكان  
 التخطيط والتنمية الاقتصادية  
 جمهورية مصر العربية  
 حوزة الدائنة نمرة القسم ثنى العبد



الهيئة المصرية العامة للمساحة  
مديرية المساحة بدمشهور  
مكتب نزع الملكية

٧

اسماء اصحاب الشأن المتداخلة اطيبتهم بمشروع رقم ٩٨٣ رى

النتائج

م	إسم صاحب الشأن	رقم القطعة	المسطحات			اسم الحوض	اسم الناحية	تاريخ القرائط	النتائج	
			م	ط	ق				قيمة التعويض مضاف اليه ٢٠%	الإجمالي
١٧	محمد سليمان تبرايم الفقى	٣	١٣	٢	.					
١٨	محمد سليمان تبرايم الفقى	٣	١٣	٥	.					
١٩	خميس سليمان ابراهيم الفقى	٣	٨	٣	.					
٢٠	خميس سليمان ابراهيم الفقى	٣	١٥	٤	.					
٢١	بدوى عبد الفتاح حسين	٣	١٦	.	.					
٢٢	بدوى عبد الفتاح حسين	٣	٩	١	.					
٢٣	بدوى عبد الفتاح حسين	٣	٧	.	.					
٢٤	بدوى عبد الفتاح حسين	٣	٤	.	.					

مفتش



مديرية المساحة بدمشهور

مكتب نزع الملكية



الهيئة المصرية العامة للمساحة  
مديرية المساحة بدمياط  
مكتب نزع الملكية

## التفاحات

م	إسم صاحب الشأن	رقم القطعة	المساحات			اسم الحوض	الناحية	نوع القرباط	المبلغ	قيمة الخويض مضاف اليه ٢٠%		مركز ائكي - البحيرة					
			س	ط	ف					%٢٠	%٢٠ الاجمالي						
٣٢	ميروك سليمان مرعي	١٢٢٢٩	١٣	٣	٠	بحيرة ائكي نمرة ٢ قسم تاشي قصون نك الجيرة					مركز ائكي - البحيرة						
٣٣	سعد علي عطيه	١٢٢٢٩	٢٣	٥	٠												
٣٤	فاطمة علي طه	١٢٢٢٩	١٦	٦	٠												
٣٥	رمزي عبد العزيز ابو زيد	١٢٢٢٩	١	١	٠												
٣٦	فخرى معوض علي	١٢٢٢٩	٦	٧	٠												

الهيئة المصرية العامة للمساحة



الجريدة الرسمية - العدد ٥١ في ١٩ ديسمبر سنة ٢٠٢٤

الهيئة المصرية العامة للمساحة

مديرية المساحة بدمياط  
مكتب نزع الملكية

م	اسم صاحب الشأن	رقم القطعة	المسطحات			اسم الحوض	الناحية	رقم المن	القرى	المبلغ	نفاذات	مركز كفر الدوار - البحيرة
			ف	ط	س							
٣٧	جبريل إبراهيم		٠	١	٨							
٣٨	عبد بسوس		٠	٥	١٦							
٣٩	جبريل بسوس		٠	٢	١٨							
٤٠	خديجة سليم بلال		٠	٨	٩							
٤١	غانم الجادوري		٠	١	٦							
٤٢	موسى الجادوري		٠	١	٨							
٤٣	غانم الجادوري		٠	٠	٢٠							
٤٤	غانم فايق غانم		٠	٢	٨							

هذه بحيرة دائري نمرة ٢ تقسم ثلث فاصل ثالث البحيرة



صورة/الخطوط  
مديرية المساحة بدمياط  
مكتب نزع الملكية

الهيئة المصرية العامة للمساحة  
مديرية المساحة بدمنهور  
مكتب نزع الملكية

تداوله اطيبتهم بمشروع رقم

م	اسم صاحب الشأن	رقم القطعة	المسطحات			اسم الحوض	نوع التناحية	نقطة القرائن	قيمة المبلغ	قيمة التعويض مضاف اليه %٢٠	الاجمالي
			ب	ط	س						
٤٥	ماهر محمد احمد		٥	٠	٠						
٤٦	عزوز رمضان		١	٢	٠						
٤٧	خميس نعيم جمعة		١٦	٤	٠						
٤٨	عبد العزيز محمد احمد		٤	٢	٠						
٤٩	مصطفى رمضان		٧	٤	٠						

حوض الحسين نمرة ٣ قسم اول الدوار



الهيئة المصرية العامة للمساحة  
مديرية المساحة بدمههور  
مكتب نزع الملكية

م	اسم صاحب الشأن	رقم القطعة	المسطحات			اسم الحوض	عزب دفشو	الفاحية	تتمن القنراط	النفاذت		
			س	ط	ف					قيمة التعويض مضاف اليه ٢٠%	الاجمالي	مركز كفر الدوار - البحيرة
٥٠	مرزوق محمد نجيب	٣٨	٢٢	.	.	حوض الزعفران نمرة ٤ قسم ثامن كوم البقر						
٥١	خديجة عز الدين يركه	٣٨	١١	٢								
٥٢	محمد عبد الخالق عبد الكريم	٣٨	٤	٣								
٥٣	جمعة عبد القادر شعله	٤٣	١٧	.								
٥٤	انور حمدون	٥٠	٤	.								
٥٥	منحت الصاقتي	٤٩	٢٦	.								
٥٦	موسى محمد السنتريسى	٤٩	١٢	١								
٥٧	الصاقتي على يوسف	٤٩	٢٠	.								
٥٨	انور موسى	٤١	٤	٢								
٥٩	محمد عبد الخالق عبد الكريم صابر	٤٢	١	٥								
٦٠	تامر عبد الرازق عبد الكريم	٤٥١	٨	١								



الهيئة العامة للمساحة  
مديرية المساحة بدمههور  
مكتب نزع الملكية

الهيئة المصرية العامة للمساحة  
مديرية المساحة بدمياط  
مكتب نزع الملكية

التفاحات

مركز كفر الدوار - البحيرة

قيمة التوفيق مضاف اليه %٢٠

المبلغ %٢٠ الإجمالي

قناتية ابو قير

من القرى

القاحية

القرى

رقم المشروع رقم ٩٨٣ رى

المسطحات

رقم القطعة

اسماء أصحاب الشأن المتداخلة اطلابهم

م	اسم صاحب الشأن	رقم القطعة	المسطحات			اسم الحوض	القاحية	من القرى	التفاحات		
			س	ط	ف				المبلغ	%٢٠	الإجمالي
٦١	منصور الشنيدى	٤٨١ -	١٨	١	١	حوض الجيوش نعمة ٢ قسم اول القصر					
٦٢	احمد السيد يسيوتى عظة	١٧٣	١٤	٠	٠						



مركز كفر الدوار - البحيرة

٥١/٦

كشف الحالة القانوني المتداولة أو التي يتم بسمها الترخيص لتجارة الفواكه لجهة المصرف المتعلق والتصرف الترابي لجهة العميل

السلطة	المحافظة	المنطقة	البلدية	الطابق	اسم الخوفاص	المنطقة	المساحة	رقم	ط	م	الملاحظات
1	الامكورية	منطقة بروج العرب الجديدة	شركة النصر للتلاحيات (برج العرب)	خارج الزيلم خارج الارضين	534757.69	127	7	3.71	7	3.71	
2	الامكورية	منطقة بروج العرب الجديدة	لم يستكمل على ملك	خارج الزيلم خارج الارضين	27216.59	6	11	11.83	11	11.83	
3	الامكورية	منطقة بروج العرب الجديدة	احمد صالحعليق ابوينة محمد	خارج الزيلم خارج الارضين	132515.04	31	13	1.90	13	1.90	
4	الامكورية	منطقة بروج العرب الجديدة	محمد ناصر عدنان بوسال عظم	خارج الزيلم خارج الارضين	33332.00	7	22	10.35	22	10.35	
5	الامكورية	منطقة بروج العرب الجديدة	لم يستكمل على ملك	خارج الزيلم خارج الارضين	12329.03	2	22	10.51	22	10.51	
6	الامكورية	منطقة بروج العرب الجديدة	شركة النصر للتلاحيات	خارج الزيلم خارج الارضين	38080.30	9	1	13.42	1	13.42	
7	الامكورية	منطقة بروج العرب الجديدة	مسفر عيث	خارج الزيلم خارج الارضين	20387.01	4	20	11.38	20	11.38	
8	الامكورية	منطقة بروج العرب الجديدة	لم يستكمل على ملك	خارج الزيلم خارج الارضين	100660.21	23	23	2.10	23	2.10	
9	الامكورية	منطقة بروج العرب الجديدة	لم يستكمل على ملك	خارج الزيلم خارج الارضين	7772.96	1	20	9.80	20	9.80	
10	الامكورية	منطقة بروج العرب الجديدة	لم يستكمل على ملك	خارج الزيلم خارج الارضين	5775.83	1	8	23.97	8	23.97	
11	الامكورية	منطقة بروج العرب الجديدة	لم يستكمل على ملك	خارج الزيلم خارج الارضين	50054.83	11	21	23.32	21	23.32	
12	الامكورية	منطقة بروج العرب الجديدة	خمس يوسف سعد اوربلاط	خارج الزيلم خارج الارضين	72238.31	17	4	17.02	4	17.02	
13	الامكورية	منطقة بروج العرب الجديدة	علاء عيثه سعد	خارج الزيلم خارج الارضين	130032.78	30	22	21.55	22	21.55	
14	الامكورية	منطقة بروج العرب الجديدة	موزان احمد السيد ابووفى	خارج الزيلم خارج الارضين	20521.21	4	21	5.78	21	5.78	
15	الامكورية	منطقة بروج العرب الجديدة	ممنطق كفا احمد درويش	خارج الزيلم خارج الارضين	17446.73	4	3	16.23	3	16.23	
16	الامكورية	منطقة بروج العرب الجديدة	لم يستكمل على ملك	خارج الزيلم خارج الارضين	12.91	0	0	1.77	0	1.77	
17	الامكورية	منطقة بروج العرب الجديدة	عبد العزيز عطية سعد	خارج الزيلم خارج الارضين	83.44	0	0	11.46	0	11.46	
18	الامكورية	منطقة بروج العرب الجديدة	عبد العزيز عطية سعد	خارج الزيلم خارج الارضين	16314.33	3	21	4.95	21	4.95	
19	الامكورية	منطقة بروج العرب الجديدة	الصيد صالحعليق بوسبي حجازي	خارج الزيلم خارج الارضين	16995.58	1	4	2.36	1	2.36	
20	الامكورية	منطقة بروج العرب الجديدة	لم يستكمل على ملك	خارج الزيلم خارج الارضين	3034.87	0	17	8.13	17	8.13	
21	الامكورية	منطقة بروج العرب الجديدة	محمد سعد جابر - بوسبي سعد جابر	خارج الزيلم خارج الارضين	32409.24	7	17	3.82	17	3.82	
22	الامكورية	منطقة بروج العرب الجديدة	شريف شحات صالح سعد	خارج الزيلم خارج الارضين	7756.00	1	20	7.47	20	7.47	
23	الامكورية	منطقة بروج العرب الجديدة	سوير على غزالي منيل	خارج الزيلم خارج الارضين	739.90	0	4	5.45	4	5.45	
24	الامكورية	منطقة بروج العرب الجديدة	سوير على غزالي منيل	خارج الزيلم خارج الارضين	8696.60	2	2	16.45	2	16.45	
25	الامكورية	منطقة بروج العرب الجديدة	رواية محمد مسلم الكلاوي	خارج الزيلم خارج الارضين	1040.31	0	5	22.65	5	22.65	
26	الامكورية	منطقة بروج العرب الجديدة	رواية محمد مسلم الكلاوي	خارج الزيلم خارج الارضين	4320.75	1	0	16.45	0	16.45	
27	الامكورية	منطقة بروج العرب الجديدة	وايفه محمد مسلم الكلاوي	خارج الزيلم خارج الارضين	1299.23	0	0	10.15	7	10.15	
28	الامكورية	منطقة بروج العرب الجديدة	ياجر سعد بوسبي الجبل	خارج الزيلم خارج الارضين	4754.74	1	3	3.95	3	3.95	
29	الامكورية	منطقة بروج العرب الجديدة	محمد حنين حنين محمد	خارج الزيلم خارج الارضين	743.29	0	4	5.92	4	5.92	
30	الامكورية	منطقة بروج العرب الجديدة	محمد حنين حنين محمد	خارج الزيلم خارج الارضين	4913.80	1	4	1.76	4	1.76	
31	الامكورية	منطقة بروج العرب الجديدة	الاور قومي الاور محمد	خارج الزيلم خارج الارضين	2275.21	0	12	23.98	12	23.98	
32	الامكورية	منطقة بروج العرب الجديدة	الاور قومي الاور محمد	خارج الزيلم خارج الارضين	1465.29	2	17	10.71	17	10.71	
33	الامكورية	منطقة بروج العرب الجديدة	بنوفى محمد بنوفى	خارج الزيلم خارج الارضين	1929.82	0	11	0.61	11	0.61	
34	الامكورية	منطقة بروج العرب الجديدة	بنوفى محمد بنوفى	خارج الزيلم خارج الارضين	7872.20	1	20	23.41	20	23.41	

مديرية المساحة الامكورية  
مكتب المراجعة والمصال



كذلك الملحق القانوني المتعلق بالتمهيد بسلطة الترخيص لإقامة الصرف المصرفي الصادر عن وزارة الاقتصاد (المعدل)

السلطات المختصة	رقم	تاريخ	نوع	الجهة	الموضوع	التعليق	المرجع	المستند
مصرف وادي مريوط	10,90	7	0	1304,71	خارج الزيلم خارج الأراضين	عزل على ارضين	الاشغولية	35
مصرف وادي مريوط	1,99	4	1	4915,47	خارج الزيلم خارج الأراضين	عزل على ارضين	الاشغولية	36
مصرف وادي مريوط	2,13	19	0	3341,19	خارج الزيلم خارج الأراضين	خروج ارض على ارضين	الاشغولية	37
مصرف وادي مريوط	21,95	8	2	9961,93	خارج الزيلم خارج الأراضين	خروج ارض على ربة سلمين	الاشغولية	38
مصرف وادي مريوط	12,81	3	5	4819,34	خارج الزيلم خارج الأراضين	خروج ارض على ارضين	الاشغولية	39
مصرف وادي مريوط	13,22	5	5	21975,73	خارج الزيلم خارج الأراضين	خروج ارض على ارضين	الاشغولية	40
مصرف وادي مريوط	1,47	7	0	1235,97	خارج الزيلم خارج الأراضين	خروج ارض على ارضين	الاشغولية	41
مصرف وادي مريوط	6,48	19	1	7573,83	خارج الزيلم خارج الأراضين	خروج ارض على ارضين	الاشغولية	42
مصرف وادي مريوط	0,38	6	0	1052,95	خارج الزيلم خارج الأراضين	خروج ارض على ارضين	الاشغولية	43
مصرف وادي مريوط	9,64	23	0	4096,04	خارج الزيلم خارج الأراضين	خروج ارض على ارضين	الاشغولية	44
مصرف وادي مريوط	3,72	6	0	1077,34	خارج الزيلم خارج الأراضين	خروج ارض على ارضين	الاشغولية	45
مصرف وادي مريوط	16,78	21	0	3798,08	خارج الزيلم خارج الأراضين	خروج ارض على ارضين	الاشغولية	46
مصرف وادي مريوط	8,50	6	0	1112,19	خارج الزيلم خارج الأراضين	خروج ارض على ارضين	الاشغولية	47
مصرف وادي مريوط	10,85	23	0	4104,91	خارج الزيلم خارج الأراضين	خروج ارض على ارضين	الاشغولية	48
مصرف وادي مريوط	2,71	5	0	894,92	خارج الزيلم خارج الأراضين	خروج ارض على ارضين	الاشغولية	49
مصرف وادي مريوط	1,68	4	1	4913,18	خارج الزيلم خارج الأراضين	خروج ارض على ارضين	الاشغولية	50
مصرف وادي مريوط	0,92	5	0	881,90	خارج الزيلم خارج الأراضين	خروج ارض على ارضين	الاشغولية	51
مصرف وادي مريوط	18,88	3	0	4280,14	خارج الزيلم خارج الأراضين	خروج ارض على ارضين	الاشغولية	52
مصرف وادي مريوط	14,46	7	1	662,58	خارج الزيلم خارج الأراضين	خروج ارض على ارضين	الاشغولية	53
مصرف وادي مريوط	22,21	5	0	5331,49	خارج الزيلم خارج الأراضين	خروج ارض على ارضين	الاشغولية	54
مصرف وادي مريوط	9,26	21	1	1037,10	خارج الزيلم خارج الأراضين	خروج ارض على ارضين	الاشغولية	55
مصرف وادي مريوط	9,61	13	0	7944,05	خارج الزيلم خارج الأراضين	خروج ارض على ارضين	الاشغولية	56
مصرف وادي مريوط	10,05	12	4	2345,47	خارج الزيلم خارج الأراضين	خروج ارض على ارضين	الاشغولية	57
مصرف وادي مريوط	12,36	8	0	18977,04	خارج الزيلم خارج الأراضين	خروج ارض على ارضين	الاشغولية	58
مصرف وادي مريوط	8,28	21	2	1490,37	خارج الزيلم خارج الأراضين	خروج ارض على ارضين	الاشغولية	59
مصرف وادي مريوط	0,09	5	0	12137,77	خارج الزيلم خارج الأراضين	خروج ارض على ارضين	الاشغولية	60
مصرف وادي مريوط	7,89	20	1	939,25	خارج الزيلم خارج الأراضين	خروج ارض على ارضين	الاشغولية	61
مصرف وادي مريوط	12,79	22	13	6301,90	خارج الزيلم خارج الأراضين	خروج ارض على ارضين	الاشغولية	62
مصرف وادي مريوط	22,29	5	1	7759,02	خارج الزيلم خارج الأراضين	خروج ارض على ارضين	الاشغولية	63
مصرف وادي مريوط	4,35	6	4	5828,51	خارج الزيلم خارج الأراضين	خروج ارض على ارضين	الاشغولية	64
مصرف وادي مريوط	2,39	17	4	17885,24	خارج الزيلم خارج الأراضين	خروج ارض على ارضين	الاشغولية	65
مصرف وادي مريوط	22,54	13	0	2993,03	خارج الزيلم خارج الأراضين	خروج ارض على ارضين	الاشغولية	66
مصرف وادي مريوط	12,50	14	0	19243,08	خارج الزيلم خارج الأراضين	خروج ارض على ارضين	الاشغولية	67
				2541,64	خارج الزيلم خارج الأراضين	خروج ارض على ارضين	الاشغولية	68
					خروج ارض على ارضين	خروج ارض على ارضين	الاشغولية	69

مدرسة المسجلة بالاشغولية  
مكتب الترابية والمسجل



كشف الحساب الخاصين بالمنطقة والاضمان بوسائل الترخيص لتجارية البنوك الفصح الحساب

المنطقة	البنك	رقم الحساب	نوع الحساب	ملاحظات	التاريخ	المبلغ	العملة
المنطقة	بنك فيصل	1837	0	0	14121	14121	جاري الازم طرح الاحراض
		1277	0	0	93.00	93.00	جاري الازم طرح الاحراض
		1571	0	0	114.50	114.50	جاري الازم طرح الاحراض
		935	2	0	418.24	418.24	جاري الازم طرح الاحراض
		614	17	0	3020.33	3020.33	جاري الازم طرح الاحراض
		361	5	1	5102.32	5102.32	جاري الازم طرح الاحراض
		1100	2	0	430.24	430.24	جاري الازم طرح الاحراض
		502	4	0	796.70	796.70	جاري الازم طرح الاحراض
		1915	16	0	2940.15	2940.15	جاري الازم طرح الاحراض
		1747	11	1	6253.60	6253.60	جاري الازم طرح الاحراض
		2244	10	0	1913.95	1913.95	جاري الازم طرح الاحراض
		2096	18	0	3303.44	3303.44	جاري الازم طرح الاحراض
		1017	2	0	424.19	424.19	جاري الازم طرح الاحراض
		218	0	0	15.91	15.91	جاري الازم طرح الاحراض
		1845	0	0	134.54	134.54	جاري الازم طرح الاحراض
		1798	0	0	131.04	131.04	جاري الازم طرح الاحراض
		1466	13	0	2382.33	2382.33	جاري الازم طرح الاحراض
		1596	18	0	3264.05	3264.05	جاري الازم طرح الاحراض
		2383	0	0	173.73	173.73	جاري الازم طرح الاحراض
		369	2	0	376.27	376.27	جاري الازم طرح الاحراض
		1934	1	0	316.00	316.00	جاري الازم طرح الاحراض
		771	0	0	56.23	56.23	جاري الازم طرح الاحراض
		191	0	0	13.96	13.96	جاري الازم طرح الاحراض
		1338	0	0	97.55	97.55	جاري الازم طرح الاحراض
		341	1	0	199.87	199.87	جاري الازم طرح الاحراض
		1234	0	0	89.96	89.96	جاري الازم طرح الاحراض
		2339	0	0	170.50	170.50	جاري الازم طرح الاحراض
		2273	1	0	340.71	340.71	جاري الازم طرح الاحراض
		2348	0	0	171.16	171.16	جاري الازم طرح الاحراض
		1802	2	0	481.46	481.46	جاري الازم طرح الاحراض
		267	2	0	369.52	369.52	جاري الازم طرح الاحراض
		773	6	0	1106.53	1106.53	جاري الازم طرح الاحراض
		1426	6	0	1164.14	1164.14	جاري الازم طرح الاحراض
		2372	1	0	347.93	347.93	جاري الازم طرح الاحراض
		1174	5	0	887.84	887.84	جاري الازم طرح الاحراض



مديرية المنطقة بالمملكة العربية السعودية  
مكتب المراجعة والمسال



مخلف الدلاء الطائرين المتعددة والمضخم بتسمير التوراة الثانية الصوف المسخي المتعلق بالزواجر اربعة الحامل

رقم الترخيص	اسم المالك	الصفة	الطراز	القيمة	العدد	الوزن	اللون	العدد	الوزن	اللون	العدد	الوزن	اللون
173	الامكثورية	مخلف الذهب	الاجنية	544,43	3	0	0	0	0	0	0	0	0
174	الامكثورية	مخلف الذهب	الاجنية	401,03	2	0	0	0	0	0	0	0	0
175	الامكثورية	مخلف الذهب	الاجنية	642,93	3	0	0	0	0	0	0	0	0
176	الامكثورية	مخلف الذهب	الاجنية	366,87	2	0	0	0	0	0	0	0	0
177	الامكثورية	مخلف الذهب	الاجنية	785,19	4	0	0	0	0	0	0	0	0
178	الامكثورية	مخلف الذهب	الاجنية	351,56	2	0	0	0	0	0	0	0	0
179	الامكثورية	مخلف الذهب	الاجنية	830,17	4	0	0	0	0	0	0	0	0
180	الامكثورية	مخلف الذهب	الاجنية	581,81	3	0	0	0	0	0	0	0	0
181	الامكثورية	مخلف الذهب	الاجنية	637,37	3	0	0	0	0	0	0	0	0
182	الامكثورية	مخلف الذهب	الاجنية	1068,96	6	0	0	0	0	0	0	0	0
183	الامكثورية	مخلف الذهب	الاجنية	466,45	2	0	0	0	0	0	0	0	0
184	الامكثورية	مخلف الذهب	الاجنية	786,96	4	0	0	0	0	0	0	0	0
185	الامكثورية	مخلف الذهب	الاجنية	371,18	2	0	0	0	0	0	0	0	0
186	الامكثورية	مخلف الذهب	الاجنية	290,47	1	0	0	0	0	0	0	0	0
187	الامكثورية	مخلف الذهب	الاجنية	418,91	2	0	0	0	0	0	0	0	0
188	الامكثورية	مخلف الذهب	الاجنية	93,54	0	0	0	0	0	0	0	0	0
189	الامكثورية	مخلف الذهب	الاجنية	545,19	3	0	0	0	0	0	0	0	0
190	الامكثورية	مخلف الذهب	الاجنية	7,43	0	0	0	0	0	0	0	0	0
191	الامكثورية	مخلف الذهب	الاجنية	460,89	2	0	0	0	0	0	0	0	0
192	الامكثورية	مخلف الذهب	الاجنية	109,00	0	0	0	0	0	0	0	0	0
193	الامكثورية	مخلف الذهب	الاجنية	21,82	14	0	0	0	0	0	0	0	0
194	الامكثورية	مخلف الذهب	الاجنية	4191,82	23	0	0	0	0	0	0	0	0
195	الامكثورية	مخلف الذهب	الاجنية	578,44	3	0	0	0	0	0	0	0	0
196	الامكثورية	مخلف الذهب	الاجنية	1246,74	7	0	0	0	0	0	0	0	0
197	الامكثورية	مخلف الذهب	الاجنية	8476,94	8	4	0	0	0	0	0	0	0
198	الامكثورية	مخلف الذهب	الاجنية	18349,84	8	4	0	0	0	0	0	0	0
199	الامكثورية	مخلف الذهب	الاجنية	153421,56	36	6	0	0	0	0	0	0	0
200	الامكثورية	مخلف الذهب	الاجنية	25601,49	2	6	0	0	0	0	0	0	0
201	الامكثورية	مخلف الذهب	الاجنية	683,13	3	0	0	0	0	0	0	0	0
202	الامكثورية	مخلف الذهب	الاجنية	1171,35	6	0	0	0	0	0	0	0	0
203	الامكثورية	مخلف الذهب	الاجنية	1069,61	6	0	0	0	0	0	0	0	0
204	الامكثورية	مخلف الذهب	الاجنية	74,01	0	0	0	0	0	0	0	0	0
205	الامكثورية	مخلف الذهب	الاجنية	21,77	0	0	0	0	0	0	0	0	0
206	الامكثورية	مخلف الذهب	الاجنية										
207	الامكثورية	مخلف الذهب	الاجنية										

10

مديرية المسطرة الامكثورية  
مكتب المراجعة والمسل

تختلف الحالات الظاهرية المتكافئة والضموم بسلق النوع انماها الصنف المتعلق والصنف الزراعي والرمز العدد

مدرسة السجدة الإلكترونية  
مكتب التوجيه والاسئلة

المنطقة	س	ط	ك	الرمز	اسم الصنف	الرمز الظاهر	التسمية	القدم	المحافظة	مستقل
	١,٤٥	٦	٢	٩٤١٢,١٧	حوض ملاءة مريوط خراج الزمام نمرة ١٦	هيئة التزوية السجدة	السجدة	السجدة	الاسكندرية	١
	١١,٩٦	١٩	٠	٣٤٢٤,٧٤	حوض ملاءة مريوط خراج الزمام نمرة ١٦	الهيئة السجدة (المنطقة)	السجدة	السجدة	الاسكندرية	٢
	٧,٥٧	٠	١	٤٢٥٥,٩٩	حوض ملاءة مريوط خراج الزمام نمرة ١٦	شركة الحضرية لتكوير الترمال	السجدة	السجدة	الاسكندرية	٣
	٢,٣٥	١٣	٠	١٢٧٧,٩٩	حوض ملاءة مريوط خراج الزمام نمرة ١٦	شركة الحضرية لتكوير الترمال	السجدة	السجدة	الاسكندرية	٤











البيانات	ن	ك	ل	المستحق	الاسم	اللقب	الدرجة	المستوى	ملاحظات
مصرف وادي مريوط	٢٤٠٣	١	٠	١١٢٢,٣١١	مخارج القلم كراج الاخوان	لم يسكن حتى هذه	عربية	الاسكنية	٧٦
مصرف وادي مريوط	٢٤٠٤	١	٠	١١٢١,١١١	مخارج القلم كراج الاخوان	لم يسكن حتى هذه	عربية	الاسكنية	٧٧
مصرف وادي مريوط	١٤٠١٢	١٢	٠	١١١١,١١٧	مخارج القلم كراج الاخوان	لم يسكن حتى هذه	عربية	الاسكنية	٧٨
مصرف وادي مريوط	١٤٠١٣	١٤	٠	١١٠٢,٤١١	مخارج القلم كراج الاخوان	لم يسكن حتى هذه	عربية	الاسكنية	٧٩
مصرف وادي مريوط	٠٠١٢	٥	٠	٨٧٦,٧٥٥	مخارج القلم كراج الاخوان	لم يسكن حتى هذه	عربية	الاسكنية	٨٠
مصرف وادي مريوط	٧٠٨	١٠	٠	١٨٠٧,٠٠١	مخارج القلم كراج الاخوان	لم يسكن حتى هذه	عربية	الاسكنية	٨١
مصرف وادي مريوط	٥٠٨١	٧	٠	٢١٧,٣٢١	مخارج القلم كراج الاخوان	لم يسكن حتى هذه	عربية	الاسكنية	٨٢
مصرف وادي مريوط	٥٠١٥	١٢	٠	٢١٣٧,٤٣٢	مخارج القلم كراج الاخوان	لم يسكن حتى هذه	عربية	الاسكنية	٨٣
مصرف وادي مريوط	١,٤٩١	١١	٠	٢٤٨٣,٧٢١	مخارج القلم كراج الاخوان	لم يسكن حتى هذه	عربية	الاسكنية	٨٤
مصرف وادي مريوط	٥٠٢١١	٥	٠	١١٢٢,١١١	مخارج القلم كراج الاخوان	لم يسكن حتى هذه	عربية	الاسكنية	٨٥
مصرف وادي مريوط	١,٤٠٠	١	٠	٣٢٥,١٢٢	مخارج القلم كراج الاخوان	لم يسكن حتى هذه	عربية	الاسكنية	٨٦
مصرف وادي مريوط	١,٢٢١	١٠	٠	٧١٦,١١٤	مخارج القلم كراج الاخوان	لم يسكن حتى هذه	عربية	الاسكنية	٨٧
مصرف وادي مريوط	٢٢,١٨	٠	٠	١١٩,٠٠١	مخارج القلم كراج الاخوان	لم يسكن حتى هذه	عربية	الاسكنية	٨٨
مصرف وادي مريوط	١,١٠٠	١	٠	٧٤,٤,١١١	مخارج القلم كراج الاخوان	لم يسكن حتى هذه	عربية	الاسكنية	٨٩
مصرف وادي مريوط	١٤,١٠٠	١	٠	١٨٤,١٢٢	مخارج القلم كراج الاخوان	لم يسكن حتى هذه	عربية	الاسكنية	٩٠
مصرف وادي مريوط	٥,٢٢٢	٢	٠	٢٦٨,٤٥٤	مخارج القلم كراج الاخوان	لم يسكن حتى هذه	عربية	الاسكنية	٩١
مصرف وادي مريوط	١,٠٥٨	١	٠	٢٥١,٢٢١	مخارج القلم كراج الاخوان	لم يسكن حتى هذه	عربية	الاسكنية	٩٢
مصرف وادي مريوط	١,٤١٥	٢	٠	٥٤٠,٢٢١	مخارج القلم كراج الاخوان	لم يسكن حتى هذه	عربية	الاسكنية	٩٣
مصرف وادي مريوط	٢٢,٤٠٠	١	٠	٥٢١,٢٢٢	مخارج القلم كراج الاخوان	لم يسكن حتى هذه	عربية	الاسكنية	٩٤
مصرف وادي مريوط	٠,١٧	١	٠	١٧٩,٤٨١	مخارج القلم كراج الاخوان	لم يسكن حتى هذه	عربية	الاسكنية	٩٥
مصرف وادي مريوط	٥,١٢	١	٠	٢١١,٢٢١	مخارج القلم كراج الاخوان	لم يسكن حتى هذه	عربية	الاسكنية	٩٦
مصرف وادي مريوط	١,٤٥	١	٠	٧٢,٠٢٢	مخارج القلم كراج الاخوان	لم يسكن حتى هذه	عربية	الاسكنية	٩٧
مصرف وادي مريوط	٢,٢١١	١	٠	١٠٢٦,٨٢٢	مخارج القلم كراج الاخوان	لم يسكن حتى هذه	عربية	الاسكنية	٩٨
مصرف وادي مريوط	٧,٨٤١	٤	٠	٥٢١,٢٢٢	مخارج القلم كراج الاخوان	لم يسكن حتى هذه	عربية	الاسكنية	٩٩

تتبع هذه القائمة المدنية والخدمية بسلالة الترقية العامة للموظفين المتفرجين والذين لم

١٠



الرقم	الاسم	اللقب	الدرجة	الجهة	التاريخ	العدد	الاسم	اللقب	الدرجة	الجهة	التاريخ	العدد
١	الأخيرة	الاسم	الدرجة	الجهة	التاريخ	العدد	الاسم	اللقب	الدرجة	الجهة	التاريخ	العدد
٢	الأخيرة	الاسم	الدرجة	الجهة	التاريخ	العدد	الاسم	اللقب	الدرجة	الجهة	التاريخ	العدد
٣	الأخيرة	الاسم	الدرجة	الجهة	التاريخ	العدد	الاسم	اللقب	الدرجة	الجهة	التاريخ	العدد
٤	الأخيرة	الاسم	الدرجة	الجهة	التاريخ	العدد	الاسم	اللقب	الدرجة	الجهة	التاريخ	العدد
٥	الأخيرة	الاسم	الدرجة	الجهة	التاريخ	العدد	الاسم	اللقب	الدرجة	الجهة	التاريخ	العدد
٦	الأخيرة	الاسم	الدرجة	الجهة	التاريخ	العدد	الاسم	اللقب	الدرجة	الجهة	التاريخ	العدد
٧	الأخيرة	الاسم	الدرجة	الجهة	التاريخ	العدد	الاسم	اللقب	الدرجة	الجهة	التاريخ	العدد
٨	الأخيرة	الاسم	الدرجة	الجهة	التاريخ	العدد	الاسم	اللقب	الدرجة	الجهة	التاريخ	العدد
٩	الأخيرة	الاسم	الدرجة	الجهة	التاريخ	العدد	الاسم	اللقب	الدرجة	الجهة	التاريخ	العدد
١٠	الأخيرة	الاسم	الدرجة	الجهة	التاريخ	العدد	الاسم	اللقب	الدرجة	الجهة	التاريخ	العدد

هذا هو نص القانون رقم ١٩ لسنة ٢٠٢٤ الصادر في ١٩ ديسمبر ٢٠٢٤

صدر في مدينة الرياض  
في ١٩ ديسمبر ٢٠٢٤



٥٣

تجدد هلال تنظيمات المنطقة / تنظيمهم يستمر فترة الفلكل أيامه العريف الفسيفس المنسج والذ

مديرية القسمة الإقليمية  
مكتب الإدارة والتسجل

المنظمات	ن	ط	ك	الفئة لعدد الفسيفس	رقم القلم	نوع الفسيفس	نوع الفسيفس	نوع الفسيفس	نوع الفسيفس	نوع الفسيفس	نوع الفسيفس	نوع الفسيفس	نوع الفسيفس
	١٣١	١٣	٥	٢٢٢٤, ١١٨٥١	٣	سنة	سنة	سنة	سنة	سنة	سنة	سنة	سنة
	١٢١١	٩	١	١٢٨٧١, ١٥٩١١	٣	سنة	سنة	سنة	سنة	سنة	سنة	سنة	سنة



مديرية المساحة بالإسكندرية

مكتب المراجعة



كشف باسماء الملاك الظاهرين وواضعى اليد للمسار الناقل لمياه الصرف الصحي والزراعي

تمهيدى لأستصدار قرار منفعة عامة له.

ملاحظات	اسم المالك الظاهرى	المسطح			قطعة	اسم الحوض	رقم القطعة الاصلية	المحافظة	القسم	التاجيه	م
		ف	ط	س							
منافع عامه	ترعة محيط مربوط ( ترعة الأمتداد)	٠٠	١١	١٠.٢٧٥	منفعة ١٠	حوض الملاحة المستنجد نمره ٧	الإسكندرية	المنتزه	خورشيد		١
منافع عامه	مصرف محيط مربوط	٠١	١٢	٠٥.٩٢	منفعة ١١						٢
املاك اهالى	جابر عبد اللطيف سالم يعقوب	٠١	٠٤	١٤.٧٧٤	رمزيه ١						٣
املاك اهالى	محمد صلاح صابر محمود وعبد الله محمد عبدالله محمد فرج	٠١	٠٠	١٤	رمزيه ٢						٤
املاك اهالى	السيد قاصد شحاته غبريال	٠١	٠٠	١٤	رمزيه ٣						٥
املاك اهالى	مريم فوزي عوض ايوب	٠١	٠٠	١٣.٣١	رمزيه ٤						٦
املاك اهالى	احمد محمد ثابت يونس محمد	٠٠	١٢	٠٧.٦٨٤	رمزيه ٥						٧
املاك اهالى	محمد توفيق اسماعيل مصطفى	٠٠	١٠	١٥.١٠	رمزيه ٦						٨
املاك اهالى	رزق عبد السلام مرسي مبارك	٠٠	١٠	٠٨.٧٠	رمزيه ٧						٩
املاك اهالى	عبد السلام عبد القنى و عبود عبد القنى	٠٠	٠٠	٠٧.٩١	رمزيه ٨						١٠
منافع عامه	مقابر	٠٠	٠٩	٠١.٨٠	رمزيه ٩						١١



وزارة الري والرياحنة  
مديرية المساحة بالإسكندرية



مديرية المساحة بالإسكندرية

مكتب المراجعة

كشف باسماء الملاك الظاهرين وواضعى اليد للمسار الناقل لمياه الصرف الصحي والزراعي

تمهيدى لاستصدار قرار منقعة عامة له

ملاحظات	اسم المالك الظاهرى	المسطح			قطعة	حديثة	رقم	اسم الحوض	رقم القطعة الاصلية	المحافظة	القسم	التاجيه	٢
		ف	ط	س									
املاك اهالى	روحيه رمضان منصور ورثه / احمد محمد عبد المقصود	٠١	١٤	٠٦,٦٧	ض ٤	٧	١	حوض الملاحه المستجد نمره ٧		الإسكندرية	المنزله	خورشيد	١٢
املاك اهالى	فايز على منصور عمران	٠١	٠٩	١٤,٦٩٤	ض ٣								١٣
املاك اهالى	رجب رزق مبارك	٠٠	٠٧	٢٢,٣٠٧	ض ١/٢								١٤
املاك اهالى	عمر رزق مبارك	٠٠	٠٦	١٨,١٩٣	ض ٢/ب								١٥
املاك اهالى	لم يستدل	٠٠	٠٠	١٠,٤٦٥	ض ٦	٦							١٦
املاك اهالى	محمد احمد على الحداد أشرف السيد احمد على الحداد	٠٠	٠١	٠١,٨٠	ض ٧								١٧



مديرية المساحة بالإسكندرية

مكتب المراجعة

٢٧

كشف باسماء المالك الظاهرين وواضعى اليد للمسار الناقل لعيان الصرف الصحي والزراعي

تمهيدى لأستصدار قرار منفعة عامة له

ملاحظات	اسم المالك الظاهرى	المسطح			قطعة	حوشه	بزم	اسم الحوض	رقم القطعة الاصلية	المحافظة	القسم	التابعه	س
		ف	ط	س									
املاك اهالى	مبارك رزق مبارك	٠٠	٠٧	١١.٠٦	١/٢ ض	٧	١						١٨
املاك اهالى	محمد رزق مبارك	٠٠	٠٤	٢٢.٤٤	٢/٢ ب								١٩
املاك اهالى	شعبان عبده ابراهيم امام	٠١	٠٦	٠٢	١								٢٠
املاك اهالى	اشرف السيد احمد على الحداد محمد احمد علي الحداد	٠٠	٠٢	٢٣.٥٦	٧ ض	٦							٢١
املاك اهالى	حمدى عبد الباسط عبد المجيد حسين عبد الرؤوف عبد الباسط عبد المجيد عبد التواب عبد الباسط عبد المجيد	٠٠	١٠	١٢.٥١٩	٨ ض								٢٢
املاك اهالى	ورثه/ محمد عبد الشكور حسن رزق	٠٠	١٨	٢٣.٢٢	٩ ض								٢٣
مناقع عامه	مشايه	٠٠	٠٤	٠٣.٠١	منفعة ١								٢٤
املاك اهالى	ورثه / عبد الستار مصطفى ابو عيطه	٠١	٠٩	٠٣.٠٦	١	٦	٢						٢٥
املاك اهالى	عبد الفتاح مصطفى ابو عيطه	٠١	١٠	٠٦.١٥٦	٢ ض								٢٦
املاك اهالى	ورثه محمد محمد الديب	٠١	١٣	١٤.٢٢	٣ ض								٢٧
املاك اهالى	لم يستدل	٠٠	٠٠	٠٨.٤١	٥ ض	٥							٢٨



مديرية المساحة بالإسكندرية



مديرية المساحة بالإسكندرية

مكتب المراجعة

٢٨

كشف باسماء الملاك الظاهرين وواضعي اليد للمسار الناقل لمياه الصرف الصحي والزراعي

تمهيدى لأستصدار قرار منفعة عامة له

ملاحظات	اسم المالك الظاهري	المسطح			قنطرة	جزء	حوشه	اسم العوض	رقم القنطرة الاصلية	المحافظة	القسم	التاريخ	٢٩
		ف	ط	س									
املاك اهالي	ورثه / السيد مصطفى رزق	٠٠	٠٤	١٩,٨٣	ض ٦	٥	٢						٢٩
املاك اهالي	راغب دياب راغب علي محمد دياب راغب علي شوقي دياب راغب علي	٠٠	١٠	٢٢,٦٤	ض ٧								٣٠
املاك اهالي	خالد محمد عبد العال ابراهيم	٠٠	١٧	٠٨,٤٩٣	ضمن ٨								٣١
املاك اهالي	ورثه / شعبان حسين صالح	٠٠	٢٢	١٧,٦٦	ض ٩								٣٢
املاك اهالي	حلمي يوسف محمود ابو سعده	٠١	٠٨	٠٥,٨٧	ض ١٠								٣٣
مناقع عامة	مشايه	٠٠	٠٣	٢١,٦٩٢	منفعة ٢								٣٤
املاك اهالي	عبد المنعم السمان محمد محمود عبد المنعم السمان محمد	٠٠	١٩	٠٩,٥٩	ض ١/١	٤	٣						٣٥
املاك اهالي	شفيق عبد العزيز مصطفى	٠٠	٠٠	٠٤,٦٣	ض ١/ب								٣٦
املاك اهالي	ابراهيم رجب يوسف الفقى الصائفي رجب يوسف	٠٠	١٦	٠٣	ض ١/٢								٣٧
املاك اهالي	شفيق عبد العزيز مصطفى	٠٠	٠١	٠٦,٨٣	ض ٢/ب								٣٨
املاك اهالي	هشام انور مصطفى محمد	٠٠	١٨	١٢,٤٨٦	ض ٣								٣٩
املاك اهالي	عبد المعبود عبد الله السيد حجازي	٠٠	١٩	٢٠,١٣٢	ض ٤								٤٠



الجمهورية العربية السورية  
وزارة التعمير واكتفاء المياه  
مديرية المساحة بالإسكندرية

٢٩

مديرية المساحة بالاسكندرية

مكتب المراجعة

كشف باسماء الملاك الظاهرين وواضعى اليد للمسار الناقل لمياه الصرف الصحي والزراعي  
تسهيدى لأستصدار قرار منقعة عامة له

ملاحظات	اسم المالك الظاهرى	المسطح			قطعة	جزء	اسم الوصف رقم القطعة	المحافظة الأصلية	القسم	التاجية	م
		س	ط	فا							
املاك اهالى	احمد المرسي محمد المرسي	١٢,٦٧	٠٤	٠١	ض ٥	٤	٢				٤١
املاك اهالى	عبد المعبود عبد الله السيد حجازي	٠٠	٠٧	٠١	ض ٦						٤٢
املاك اهالى	سعيد عبد العزيز الصاوى ابراهيم	٢٠,٥٤	٢٣	٠٠	ض ١/٧						٤٣
املاك اهالى	محمد عبد العزيز الصاوى ابراهيم	١٦,٤٦	٠٩	٠٠	ض ٧/ب						٤٤
املاك اهالى	لم يستدل	٠٠,٣٦	٠٠	٠٠	ض ١٢	٣	٣				٤٥
املاك اهالى	حلمى ابو سعده	٢٢,٦٧٨	٠٢	٠٠	ض ١٣						٤٦
املاك اهالى	عبد الفتاح مصطفى ابو عيطه	٢١,٨١٣	٠٧	٠٠	ض ١٤						٤٧
املاك اهالى	البرنس عبد الرافع خليل	٠٦,٢٣	٠٦	٠٠	ض ١/١٥						٤٨
املاك اهالى	محمد عبد الرافع خليل	١٥,٧٧٤	٠٧	٠٠	ض ١/١٥ ب						٤٩
متافع عامه	مشايه	١٧,٦٦٤	٠٣	٠٠	منقعه ٣						٥٠
املاك اهالى	السيد محمود محمد بطران	٢٢,٩٧٣	٢١	٠٠	ض ١	٣	٤				٥١



وزارة التخطيط  
والتعمير  
وإسكان  
والتنمية  
الريفية  
والمناطق  
الريفية



مديرية المساحة بالإسكندرية

مكتب المراجعة

كشف باسماء الملاك الظاهرين وواضعى اليد للمسار الناقل لمياه الصرف الصحي والزراعي

تمهيدى لأستصدارقرار منفعة عامة له

ملاحظات	اسم المالك الظاهرى	المسطح			قطعة	رقم	جزء	اسم العوض	رقم القطعة الاصلية	المحافظة	القسم	التابعه	ن
		س	ط	ف									
	ابراهيم عفيفي محمود	٠٠	٠٩	٠٦,٢٨٢	ض ١/٢	٣							٥٢
	ورثه / محمد عفيفي محمود ابراهيم	٠٠	٠٩	٠٥,٢٩٢	ض ٢/ب								٥٣
	ناديه ابو المعاطى عزب	٠٠	٢٠	٠٩,٤٠٥	ض ٣								٥٤
	احمد المرسي محمد المرسي عطيه	٠٠	٢٠	١٣	ض ٤								٥٥
	يوسف طه السيد ناصر	٠٠	١٢	٠١,٦٨	ض ١/٥								٥٦
	السيد طه السيد ناصر	٠٠	٠٩	١٤,٣٢	ض ٥/ب								٥٧
	سعيد عبد الفتاح محمد مذكور	٠٠	١٥	١٦	ض ٦								٥٨
	لم يستدل	٠٠	٠٠	٠٩,٦٣٤	ض ٨	٢							٥٩
	احمد فتحى عبد الستار محمد فتحى عبد الستار فتحى فتحى عبد الستار مباركه على محمد	٠٠	٠٧	٠٠,١٢	ض ٩								٦٠
	ورثه / محمد عفيفي محمود ابراهيم	٠٠	٠٦	٠٨,٩٠١	ض ١/١٠								٦١
	ابراهيم علفي محمود	٠٠	٠٨	٠٥,٤٧٣	ض ١/١٠ ب								٦٢



مديرية المساحة بالإسكندرية

٣١

مديرية المساحة بالاسكندرية

مكتب المراجعة

كشف باسماء الملاك الظاهرين وواضعى اليد للمسار الناقل لمياه الصرف الصحي والزراعي  
تمهيدى لأستصدار قرار منقعة عامة له

ملاحظات	اسم المالك الظاهرى	المسطح			قطعة	هويته	جزء	اسم الحوض	رقم القطعة الاصلية	المحافظة	القسم	التاريخ	ن
		ف	ط	س									
املاك اهالى	ورثه / طه السيد ناصر	٠٠	٠٦	١١.٦٥	ض/١١	٣							٦٣
املاك اهالى	فوزيه طه السيد ناصر	٠٠	٠٧	٠٨.٨٠٥	ض/١١								٦٤
املاك اهالى	سعاد طه السيد ناصر	٠٠	٠٨	٠٤.٢٩١	ض/١١								٦٥
املاك اهالى	يوسف اسماعيل فايد اللبودى عادل اسماعيل فايد جمال اسماعيل فايد	٠١	٠٥	١٠.٧٤	ض/١٢								٦٦
منافع عامه	مشايه	٠٠	٠٢	١٩.٧٣٠	منقعه	٤							٦٧
املاك اهالى	رفيق محمد طه اليربرى	٠١	٠٧	١٧.٦٥	ض/١	٨							٦٨
املاك اهالى	عزيزه طه السيد ناصر	٠٠	٢٣	٠٥.٣٣٤	ض/٢								٦٩
املاك اهالى	سعيد عباس فرج محمد	٠٠	٠٨	٠.٨٥٥	ض/٣								٧٠
املاك اهالى	رجب عباس فرج محمد	٠٠	٠٨	١٠.٥٥	ض/٣								٧١
املاك اهالى	محمد عباس فرج محمد	٠٠	٠٨	١١.٩٠	ض/٣								٧٢
املاك اهالى	ورثه / منعد احمد ابراهيم	٠١	٠٠	٠.٦	ض/٤	٧							٧٣



الجمهورية العربية السورية  
وزارة التعمير وإصلاح الأراضي  
مديرية المساحة بالاسكندرية

١٣

مديرية المساحة بالاسكندرية

مكتب المراجعة

كشف بأسماء الملاك الظاهرين وواضعي اليد للمسار الناقل لمياه الصرف الصحي والزراعي

تمهيدى لأستصدار قرار منقعة عامة له

ملاحظات	اسم المالك الظاهري	المسطح			قطعة	حوشة	رقم	اسم الحوض	رقم القطعة	الإصلية	المحافظة	القسم	التاجيه	م
		ف	ط	س										
املاك اهالي	رفاعى احمد ابراهيم عبد السلام	٠٠	١٣	٠٢	ض ١/٥	٨	حوض بحيره مربوط خارج الزمام لعمه ٨	ضمن ٢	الاسكندرية	محرم بك	المنقعيه الجديده		٧٤	
املاك اهالي	فرج احمد ابراهيم عبد السلام	٠٠	١٢	٠٧	ض ٥/ب								٧٥	
املاك اهالي	ورثه / السيد زكريا عبد الحى البحيري	٠١	٠٣	١١	ض ٦								٧٦	
املاك اهالي	لم يستدل	٠٠	٠١	٠٠.٤٧٤	ض ٩	٧							٧٧	
املاك اهالي	احمد عبد الجواد محمد الصيرفي	٠٠	٠٣	٠٠.٠٦٧	ض ١٠								٧٨	
املاك اهالي	ورثه / عبد الواحد على محمد سلامه	٠٠	٠٥	٠٢.٧٨٥	ض ١١								٧٩	
املاك اهالي	عبد الرحيم رزق محمود احمد	٠٠	٠٧	٠١.٤١	ض ١٢								٨٠	
املاك اهالي	رضا طلبه عبد الرجال محمدى طلبه مسعود عبد الرجال	٠٠	٠٨	١٦.٠٦	ض ١٣								٨١	
منافع عامه	مشايه	٠٠	٠٢	٠٣.٨٧	منقعه ٥								٨٢	
املاك اهالي	ورثه / عبد الفتاح محمد فرج	٠٠	١٩	٠٧.١٦٦	ض ١	١٠							٨٣	
املاك اهالي	ورثه / فرج محمد فرج	٠٠	١٥	٠٧.٧٢	ض ٢		٨٤							



الاسكندرية

مكتب المراجعة

المنقعيه الجديده



مديرية المساحة بالإسكندرية

مكتب المراجعة

كشف باسماء الملاك الظاهرين وواضعى اليد للمسار الناقل لمياه الصرف الصحي والزراعي

تمهيدى لاستصدار قرار منفعة عامة له

ملاحظات	اسم المالك الظاهري	المسطح			قطعة	حوشه	جزء	اسم الحوض رقم القطعة الاصلية	المحافظة	القسم	التاحية	٢
		س	ط	فا								
املاك اهالي	ورثة /خيمس عبد الحليم الصافي	١٢.٢٢	١٤	٠٠	ض ٣	٧	١٠	حوض بخيره مريوط خارج الزمام بمره ٨	الاسكندرية	محرم بك	المنتميه الجديده	٨٥
املاك اهالي	سعاد عبد الغنى صالح	٢٣.٤٠١	٠٤	٠٠	ض ١/٤							٨٦
املاك اهالي	صبحية عبد الغنى صالح	٢٠.٥٨٧	٠٤	٠٠	ض ١/٤							٨٧
املاك اهالي	عزيزة عبد الغنى صالح	٢٠.٣٧٥	٠٤	٠٠	ض ١/٤							٨٨
املاك اهالي	ورثة / سعيد سعد تركى	٠١.٥٠١	١٦	٠٠	ض ٥							٨٩
املاك اهالي	ورثة / فرج محمود محمد القزاز	٠٤.٤٠	١٥	٠٠	ض ٦							٩٠
املاك اهالي	ورثة / فتحي عبد المقصود محمد	١٠.٦٥٤	١٥	٠٠	ض ٧							٩١
املاك اهالي	عادل غازى حسن الخلالى	٠٦.٤٢٢	٠٨	٠٠	ض ١/٨							٩٢
املاك اهالي	محمد غازى حسن الخلالى	٠٧.٠١	٠٨	٠٠	ض ١/٨							٩٣
املاك اهالي	ورثة / شحاته حسنين موافى	١٨.١٣٥	١٧	٠٠	ض ٩							٩٤
املاك اهالي	احمد عبد اللطيف محمد	٠٨.١٣٨	٠٨	٠٠	ض ١/١٠			٩٥				



وزارة الزراعة  
مديرية المساحة بالإسكندرية

٣٤

مديرية المساحة بالإسكندرية

مكتب المراجعة

كشف باسماء الملاك الظاهرين وواضعى اليد للمسار الناقل لمياه الصرف الصحي والزراعي

تمهيدى لأستصدار قرار منقعة عامة له

ملاحظات	اسم المالك الظاهري	المسطح			قائمة	هوشه	بزر	اسم الحوض	رقم القبطه الاصليه	المحافظة	القسم	التحقيه	م
		ف	ط	س									
املاك اهالي	ورثه / محمد عبد اللطيف محمد	٠٠	٠٨	٢٣.٠٢٤	ض ١٠ / ب	٧							٩٦
املاك اهالي	علي فايز محمد احمد عادل فايز محمد احمد شعبان فايز محمد احمد	٠٠	١٩	١٧.٥٠٣	ض ١١								٩٧
مناجع عامه	مشايه	٠٠	٠٤	٠٧.٩٤	منقعه ٦								٩٨
املاك اهالي	محروس سعد عبد القنى مرسى	٠١	٠١	٠١.٩٣٤	ض ١	٧	١١						٩٩
املاك اهالي	محروس سعد عبد القنى مرسى	٠٠	٢٠	١٦.٤٠٥	ض ٢								١٠٠
املاك اهالي	السيد احمد عبد الجواد محمد	٠٠	١٠	٢٠.٧١٦	ض ١/٣								١٠١
املاك اهالي	احمد عبد الجواد محمد	٠٠	١٠	٢٠.٩٣	ض ١/٣								١٠٢
املاك اهالي	احمد عبد الجواد محمد	٠٠	١٢	٢٣.٢٩	ض ١/٤								١٠٣
املاك اهالي	ورثه / لوزى عبد الفتاح مصطفى	٠٠	١٢	٢٢.٥٠	ض ١/٤								١٠٤
املاك اهالي	مبروك فرج مبروك حسن	٠١	٠٠	٢٢	ض ٥								١٠٥
املاك اهالي	ورثه / شحاته حسنين موافى	٠١	٠٢	١٧	ض ٦								١٠٦



الجمهورية العربية السورية  
وزارة التعمير وإصلاح الأراضي  
مديرية المساحة بالإسكندرية



مديرية المساحة بالاسكندرية

مكتب المراجعة

تكشف باسماء الملاك الظاهرين وواضعى اليد للمسار الناقل لمياه الصرف الصحي والزراعي

تمهيدى لأستصدار قرار منقعة عامة له

ملاحظات	اسم المالك الظاهري	المسطح			قطعة	حوتبة	جزء	اسم الحوض رقم القطعة الاصلية المحافظة	القسم	التاجية	م	
		ف	ط	س								
املاك اهالي	ورثه / فوزى عبد الفتاح	٠٠	٠١٣	١٩,٤١	ض ١/٧	٧	١١	حوض بحيره مريوط خارج الزمام نمرة ٨ ضمن ٢ الاسكندرية محرم بك المنشيه الجديده			١٠٧	
املاك اهالي	عصام عبد الفتاح عبد الفتاح	٠٠	٠٣	٠٧,٦٤	ض ١/ب							١٠٨
منافع عامه	فوزى عبد الفتاح عبد الفتاح	٠٠	٠٣	٠٦,٤٤	ض ١/ج							١٠٩
املاك اهالي	محمد عبد الفتاح عبد الفتاح	٠٠	٠٣	٠٥,٢٣٤	ض ١/٧							١١٠
املاك اهالي	مصطفى عبد الفتاح حلاوه	٠٠	٠٣	٠٤,٢٧٦	ض ٥/٧							١١١
املاك اهالي	ربيع عبد العزيز حسن عطيه عبد العزيز حسن	٠٠	٠١	٠٩,٣٥٨	ض ١٢	٦	١١					١١٢
املاك اهالي	ورثه / خميس عبد الحليم الصافي	٠٠	٠٣	١٩,١٢٦	ض ١٣							١١٣
املاك اهالي	عاطف عبد الفتاح على	٠٠	٠٥	١٣,٦٦٤	ض ١٤							١١٤
منافع عامه	مشايه	٠٠	٠٤	١٦,٩٣٤	منقعه ٧							١١٥
منافع عامه	الطريق الدولى الساحلى قطاع ٧	٠٤	٠٧	٠٣,٦١	منقعه ١٩							١١٦
منافع عامه	مصرف المنشيه رقم ١ مشروع ١٤٩٧ رى	١٣	٠٣	١٨,٣٨	منقعه ٢٠							١١٧



مديرية المساحة بالاسكندرية







مديرية المساحة بالاسكندرية

مكتب المراجعة

كشف باسماء الملاك الظاهرين وواضعى اليد للمسار الناقل لمياه الصرف الصحي والزراعي

تمهيدى لأستصدار قرار منقحة عامة له

ملاحظات	اسم المالك الظاهري	المسطح			قطعة	حرقه	رقم	اسم الحوض	رقم القطعه الاصلية	المحافظة	القسم	التاجيه	م
		ف	ط	س									
املاك اهالى	محمد حسن نعيم	٠٠	٠١	٠٥,٨٦	٤ ض	٥							١٥
املاك اهالى	السيد على ابراهيم شعبان	٠٠	٢١	١٨,٣٠	٥ ض								١٦
املاك اهالى	عبد النبي عبد الرحمن مجلى	٠١	١٥	٠٧,٠٢	٦ ض								١٧
املاك اهالى	علي ابراهيم عطوه امام	٠٠	٠٧	٠٨,٤١	١١ ض	٤							١٨
املاك اهالى	ابراهيم احمد حسين محمود خلاف	٠٠	٠٧	١٧,٨٦	٩ ض	٣							١٩
مناقع عامه	مشاية	٠٠	٢٠	٢٠,٥٣	منقحه	٦							٢٠
املاك اهالى	سالم عبد الوهاب شرف	٠٠	٠٢	٢٠,٤٣	١ ض	٧	٦			الاسكندرية	المنزله	خورشيد	٢١
املاك اهالى	محمد صبحى عبد الرحمن	٠١	١٢	١٥,١١	٦ ض	٦							٢٢
املاك اهالى	اشرف عبد المحسن محمد سالم	٠٠	١٢	١٢,٠٦	٧ ض								٢٣
املاك اهالى	رجب محمد قرني ابراهيم وصلاح محمد قرني	٠١	١٨	٢٢,٦٢	٥ ض	٥							٢٤
املاك اهالى	يحيى زكريا ابراهيم السحماوى	٠٠	٠٣	١٨,٩٧	٤ ض								٢٥
املاك اهالى	رجب حمدان حسين وعبد حمدان احمد حسين ومصطفى السيد البليهي	٠١	٠٠	٢٢,٣٩	١٠ ض	٤							٢٦



مديرية المساحة بالاسكندرية



مديرية المساحة بالإسكندرية

مكتب المراجعة

كشفت باسماء الملاك الظاهرين وواضعى اليد للمعمار الناقل لمياه الصرف الصحي والزراعي

تمهيدى لأستصدار قرار منقعة عامة له

ملاحظات	اسم المالك الظاهرى	المسطح			قطعة	حوتبه	جزء	اسم الحوتس	رقم القطعه الاصليه	المحافظة	القسم	التابعيه	م
		فأ	ط	س									
منافع عامه	الطريق الدولى الساحلى	٠	١١	٣,٠٨٤٥									١
منافع عامه	مصرف المنشيه رقم ١	٠	٢٣	٨,١٩									٢
املاك اهالى	ورثه متولى عثمان على	٠٢	٠٣	٠٣	١	٧	١٢						٣
املاك اهالى	احمد محمد حمزه خليفه	٠١	٠٧	١٢,٢٧	٢								٤
املاك اهالى	ورثه عبد الحى يوسف محمد	٠	٠٧	٧,٨٨٣	٣	٦	١٢						٥
املاك اهالى	محمد خلف الله احمد شلنده	٠	٠٧	٢,٨٦٥	١/٤								٦
املاك اهالى	الصافى رمضان ابراهيم رجب	٠	١٤	١٣,٠٤٢	ب/٤								٧
املاك اهالى	محمد خلف الله احمد شلنده	٠١	١١	٢٣	٥								٨
املاك اهالى	وليد عبد الناصر خلف الله احمد	١	١١	٠٩	٦								٩
املاك اهالى	احمد محمود الشافعى	٠	٠٥	١,٨٩٢	ض٧								١٠
املاك اهالى	ورثه عبد الرحمن عبد الفتاح محمد	٠	٩	٨,٨٣٥	ض ١٠								١١



الجمهورية العربية السورية  
وزارة الزراعة  
مديرية المساحة بالإسكندرية

١٩

مديرية المساحة بالاسكندرية

مكتب المراجعة

كتشف باسماء الملاك الظاهرين وواضعى اليد للمسار الناقل لمياه الصرف الصحي والزراعي  
تمهيدى لأستصدار قرار منقعة عامة له

ملاحظات	اسم المالك الظاهرى	المسطح			قطعة	هكتاره	جزء	اسم الحوض	رقم القطعه الاصليه	المحافظة	القسم	التاحيه	م
		س	ط	ق									
املاك اهالى	مضى الدين خلف الله احمد شلنده	٩.١٢	١٨	٠	١/١١	٥	حوض بحيرة مريوط خارج الزمام لعمرة ٨	ضمن ٢	الإسكندرية	محرم بك	المنشئة الجديدة	١٢	
		١٥.٨٨	١٩	٠	١١/ب							١٣	
١٥.٤٨١	١١	١		١٢		١٤							
١.٢٢١	٠	٠		ض ١٣		١٥							
٣.٧٨	٠	٠		ض ١٦	٤	١٦							
١٣.٧٨	٨	١		١٧		١٧							
١٥.٨٩	٨	١		١٨		١٨							
٢٣.٣١	١٧	٠		ض ١٩		١٩							
٠.٦١	٠	٠		ض ٢٢	٣	٢٠							
٩.٠٩١	٧	١		٢٤		٢١							
٠.٢	٠٨	٠١		٢٥		٢٢							
٢٢.٩٦٣	١٧	٠		ض ٢٦		٢٣							



وزارة الري والرياحنة  
مديرية المساحة بالاسكندرية

ن

مديرية المساحة بالإسكندرية

مكتب المراجعة

كشف باسماء الملاك الظاهرين وواضعي اليد للمسار الناقل لمياه الصرف الصحي والزراعي

تمهيدى لأستصدار قرار منقعة عامة له

ملاحظات	اسم المالك الظاهري	المسطح			قطعة	رقم القطعة	اسم الحوض	رقم القطعة الأصليه	المحافظة	القسم	التاحية	٢
		ف	ط	س								
املاك اهالى	محمد احمد محمد حمزه	١	٧	٥.٧١	ض ٣١	٢	١٢	الاسكندرية	محرم بك	المنقبة الجديدة	حوض بحيرة مريوط خارج الزمام نغرة ٨	٢٤
املاك اهالى	محمد خضيرى عبد الرحمن	١	٧	١٩	ض ٣٢							٢٥
املاك اهالى	ورثه عبد الحى يوسف محمد	٠	١٨	٢١,٤٠١	ض ٣٣							٢٦
املاك اهالى	عبد الله عبد العاطى عبد الله المقدم	١	٦	٢١,١٧٣	ض ٣٨	١						٢٧
املاك اهالى	ورثه احمد محمد احمد عقيد	١	٨	٠.٢	ض ٣٩							٢٨
املاك اهالى	متولى عثمان على	٠	١٩	٥,٧٢٢	ض ٤٠							٢٩
منافع عامه	ترعه مريوط رقم ١ مشروع ١٥٠٢ رى	٠	١٩	٤.٠٩								٣٠
املاك اهالى	يوسف محمد تركى	٠	١٥	٩,١٧٦	ض ٣	١	١٩					٣١
املاك اهالى	بحيي عبد الحميد النجار	١	١	١٤								٣٢
املاك اهالى	ورثه حفنى عبد الرحمن حسن	١	١٥	١٣,٨٣٦	ض ٥							٣٣
املاك اهالى	عبد الصبار سليمان حبيب	٠	٤	١٧,٨٧٩	١/٨	٢						٣٤



الاسكندرية

مكتب المراجعة

مديرية المساحة بالإسكندرية

(٤)

مديرية المساحة بالإسكندرية

مكتب المراجعة

كشف باسماء الملاك الظاهرين وواضعى اليد للمسار الناقل لمياه الصرف الصحي والزراعي

تمهيدى لاستصدار قرار منقعة عامة له

ملاحظات	اسم المالك الظاهرى	المسطح			قطعة	حوشه	بؤرة	اسم الحوض	رقم القطعة الاصلية	المحافظة	القسم	التابعه	م
		ف	ط	س									
املاك اهالى	محمد سليمان حبيب	٠	٢٠	٨.١٤٥	ب/٨	٢	١٩	حوض بحيرة مربوط خارج الزمام نمرة ٨	ضمن ٢	الإسكندرية	محرم بك	المنشأة الجديدة	٣٥
املاك اهالى	ورثه / زيد سليمان ضيف الله	١	٣	٠.٥									٣٦
املاك اهالى	ورثه حسين بخت حسين	٠	١٥	٢٢.٣٢٧	ض	١٠							٣٧
املاك اهالى	اشرف ضيف محمود عامر	٠	٦	٣.٤٧٤	ض	٣							٣٨
املاك اهالى	ورثه رزق فرحان محمد	١	١	١٩		١٦							٣٩
املاك اهالى	ورثه عبد القادر مصطفى دياب	١	٠	٠.٦		١٧							٤٠
املاك اهالى	كامل عبد الحميد حجازى و محروس عبد الحميد احمد	١	١	١٠		١٨							٤١
املاك اهالى	عبد ابراهيم على عبد الحكيم	٠	٠	٣.٥٢٣	ض	١٩							٤٢
املاك اهالى	بسيونى كامل بسيونى	١	٥	١٤.٤٠٤	ض	٤							٤٣
املاك اهالى	حسين كامل بدر	١	٨	١٦		٢٥							٤٤
املاك اهالى	جاب الله عبد الحميد حجازي	٠	١٩	١٤.٣٨٠	ض	٢٦		٤٥					



مديرية المساحة بالإسكندرية

(٤٤)

مديرية المساحة بالإسكندرية

مكتب المراجعة

كشف باسماء الملاك الظاهرين وواضعي اليد للمسار الناقل لمياه الصرف الصحي والزراعي  
تمهيدى لأستصدار قرار منقعة عامة له

ملاحظات	اسم المالك الظاهري	المسطح			قطعة	حوسبة	جزء	اسم الحوض	رقم القطعة الأصلية	المحافظة	القسم	التاحية	م
		فا	ط	س									
املاك اهالى	ورثه زيد سليمان ضيف الله	١	٥	١٩,٠٧٧	ض ٣١	٥	١٩	حوض بحيرة مريوط خارج التجمع نمرة ٨	ضمن ٢	الإسكندرية	محرم بك	المنشأة الجديدة	٤٦
املاك اهالى	عبد الستار سليمان حبيب	١	٨	٢٢,٣٩	ض ٣٢								٤٧
املاك اهالى	صابر الدسوقي محمد داوود	٠	٢٠	٣,٨٠٦	ض ٣٣								٤٨
املاك اهالى	فرج محمد فرج	٠	٢٣	٦,٦٧	ض ٣٨	٦							٤٩
املاك اهالى	منصور عبد الحميد حجازي	١	١٩	٨,٤٢	ض ٣٩								٥٠
املاك اهالى	عبد اللاه محمد فتاوى ابو العلا	١	٢	٩,٠١	ض ٤٠								٥١
املاك اهالى	جاب الله عبد الحميد حجازي	٠	١٢	١٠,٥٦٤	ض ٤٥	٧							٥٢
املاك اهالى	حسين كامل بدر	١	٨	١٥	ض ٤٦								٥٣
املاك اهالى	بسيوني كامل بسيوني	١	٧	٢٠	ض ٤٧								٥٤
املاك اهالى	يحي ابراهيم على مصباح	٠	٤	١٩,٦٢٦	ض ٤٨								٥٥
املاك اهالى	فتحي كامل بسيوني	٠	٢	١٥,٠١٦	ض ٥٢	٨							٥٦



مديرية المساحة بالإسكندرية



مديرية المساحة بالإسكندرية

مكتب المراجعة

كشف باسماء الملاك الظاهرين وواضعي اليد للمسار الناقل لمياه الصرف الصحي والزراعي

تمهيدى لأستصدار قرار منقعة عامة له

ملاحظات	اسم المالك الظاهري	المسطح			قطعة	خريته	جزء	اسم الحوض	رقم القطعه الاصلية	المحافظة	القسم	التاحية	م
		ف	ط	س									
	املاك اهالي	١	٨	١٥,٧١١	ض ٥٣	٨	١٩	حوض بحيرة مريوط خارج الزمام لعمرة ٨	ضمن ٢	الإسكندرية	محرم بك	المنشأة الجديدة	٥٧
	املاك اهالي	٠	١٦	٥,٢٥	١/٥٤								٥٧
	املاك اهالي	٠	١٦	١٩,٧٥	ب/٥٤								٥٨
	املاك اهالي	٠	١٥	٥,٨٨٢	ض ٥٥								٥٩
	املاك اهالي	١	٠	٢١,١٢	ض ٦٠	٩							٦٠
	املاك اهالي	١	٧	٢٣	٦١								٦١
	املاك اهالي	١	١	١٢,٩٢	ض ٦٢								٦٢
	منافع عامه	١	٤	٢٣,٧٩٣									٦٣
	املاك اهالي	٠	١١	١٠,٧٨٥	ض ٤	١	٦						٦٤
	املاك اهالي	٠	٩	٤,٥٦	١/٥								٦٥
	املاك اهالي	٠	١	١٥,٤٤	ب/٥								٦٦
	املاك اهالي	٠	٠٨	٢٣	ض ٦								٦٧



وزارة الزراعة  
مديرية المساحة بالإسكندرية



(٤٤)

مديرية المساحة بالاسكندرية

مكتب المراجعة

كشف باسماء الملاك الظاهرين وواضعى اليد للمسار الناقل لمياه الصرف الصحي والزراعي  
تمهيدى لأستصدار قرار منقعة عامة له

ملاحظات	اسم المالك الظاهري	المسطح			قطعة	هونه	رقم	اسم العوض	رقم القطعه الاصلية	المحافظة	القسم	التاحية	٦
		ق	ط	س									
املاك اهالي	عايش كمال	٠	٠٥	٥.٤٧٥	٧ ض	١	٦	عوض بحيرة مروط خارج التزام نمره ٨	ضمن ٢	الاسكندرية	محرم بك	المنشأة الجديدة	٦٨
املاك اهالي	حسين ابو الفتوح	٠	٠١	٢٢.٢١١	ض	٢							٦٩
املاك اهالي	اسماعيل محمد اسماعيل	١	٠٨	٨.٧٢٩	ض								٧٠
املاك اهالي	كامل محمد محمود باجوش	١	٠٩	٠٦	١٣								٧١
املاك اهالي	فوزي ابراهيم زيدان	٠	١٣	٧.٦٨١	١/١٤								٧٢
املاك اهالي	شوقى ابراهيم زيدان	٠	٠٢	٠٥.٢٦	١/١٤								٧٣
املاك اهالي	ورثه رمضان عوضين	٠	٠٧	١٩.٥٤٩	١/١٩	٣							٧٤
		٠	١٦	١٠.٦٤٩	١/١٩								٧٥
املاك اهالي	محمود احمد ابراهيم علام	٠	١٦	١٠	١/٢٠								٧٦
املاك اهالي	ورثه ابراهيم احمد علام	٠	١٦	٢١	١/٢٠								٧٧
املاك اهالي	ايمن محمود محمد عبد الواحد	١	٠٠	٠٥.٧١٧	ض			٧٨					
					٢١								



مديرية المساحة بالاسكندرية  
مكتب المراجعة

(٤٥)

مديرية المساحة بالإسكندرية

مكتب المراجعة

كشفت باسماء الملاك الظاهرين وواضعي اليد للمسار الناقل لمياه الصرف الصحي والزراعي

تمهيدى لأستصدار قرار منقعة عامة له

ملاحظات	اسم المالك الظاهري	المسطح			قطعة	هونه	جزء	اسم الحوض	رقم القطعة الاصلية	المحافظة	القسم	التاميه	م
		ف	ط	س									
املاك اهالي	محمد على السيد	٠٠	٠٠	٠٨.٥٩	١/٢٦	٤	حوض بحيرة مريوط خارج الزمام لمره ٨	ضمن ٢	الإسكندرية	محرم بك	المشترية الجديدة	٧٩	
		٠٠	١٣	١٩.٨٤	١/٢٦							٨٠	
املاك اهالي	ورثه عبد الله ابراهيم احمد علام	٠٠	١٦	١٢.٤٦	١/٢٧							٨١	
املاك اهالي	سالم ابراهيم حسن شعبان	٠٠	١٦	١٤.٥٤	١/٢٧							٨٢	
املاك اهالي	عبده عبد الرحمن	٠٠	١٣	٠٥.٩٥	١/٢٨							٨٣	
املاك اهالي	مسعد عبد الرحمن	٠٠	١٣	١٧.٠٥	١/٢٨							٨٤	
املاك اهالي	جمال محمد علام	٠٠	٠٤	٠٤.٣٧٩	ض ٣٣	٥						٨٥	
املاك اهالي	عبد الله احمد عبد الخالق	٠١	٠٩	٠٢.٧٠٣	ض ٣٤							٨٦	
املاك اهالي	محمد عبد الستار	٠١	٠٣	٢٠	٣٥							٨٧	
املاك اهالي	انصاف ابراهيم حسن	٠١	٠٢	٢٢.٥٥٧	ض ٤١	٦						٨٨	
املاك اهالي	حسين احمد عبد الحميد	٠١	٠٤	٠٨	٤٢							٨٩	



الجمهورية العربية السورية  
وزارة التعمير وإصلاح الأراضي  
مديرية المساحة بالإسكندرية

(٢١)

مديرية المساحة بالإسكندرية

مكتب المراجعة

كشفت باسماء الملاك الظاهرين وواضعي اليد للمسار الناقل لمياه الصرف الصحي والزراعي

تمهيدى لاستصدار قرار منقعة عامة له

ملاحظات	اسم المالك الظاهري	المسطح			قطعة	قوته	جزء	اسم الحوض	رقم القطعه الاصليه	المحافظة	القسم	التاريخ	م
		ف	ط	س									
	املاك اهالي هدى حسين متولي	٠٠	١٦	٢٣,٩٨٢	ض ٤٨	٧	حوض بحيرة مربوط خارج الزمام نمرة ٨	ضمن ٢	الاسكندرية	محرم بك	المنشأة الجديدة	٩٠	
	املاك اهالي حسين احمد عبد الحميد	٠١	٠٥	١٩	٤٩							٩١	
	املاك اهالي رجب محمد حسن	٠٠	٠٦	٠٨,٨٤٢	ض ٥٥	٨						٩٢	
	املاك اهالي عبد الله احمد عبد الخالق	٠١	٠٦	٠٧	٥٦							٩٣	
	املاك اهالي	٠٠	٠٠	٠٢,٩١٩	ض ٦٢	٩						٩٤	
	املاك اهالي راضيه عبد اللطيف ابو المجد	٠١	٠٣	٠٥,٧٠	ض ٦٣							٩٥	
	املاك اهالي ناجي محمد احمد عبد الخالق	٠٠	٠٤	٠٩,٧٩٦	ض ٢٩	٥						٩٦	
	املاك اهالي محمود عبد الرؤوف	٠٠	١٤	٠٤,٩٢	ض ٣٦	٦						٩٧	
	املاك اهالي عادل محمود عبد الرحمن	٠٠	١٠	٢١,٦٧٠	١/٤٣	٧						٩٨	
	املاك اهالي نصر ربيع زيدان الدين	٠٠	١٣	٠١,٦٢٦	ب/٤٣							٩٩	
	املاك اهالي محمد عماد عبد الجواد	٠٠	٢٠	٠٣,٦٧٣	١/٥٠	٨	١٠٠						



٤٧

مديرية المساحة بالإسكندرية

مكتب المراجعة

كشفت باسماء الملاك الظاهرين وواضعي اليد للمسار الناقل لمياه الصرف الصحي والزراعي

تمهيدى لأستصدار قرار منقعة عامة له

ملاحظات	اسم المالك الظاهري	المسطح			قطعة	جونه	جزء	اسم العوض	رقم القطعه الاصليه	المحافظة	القسم	التاحيه	م
		ف	ط	س									
املاك اهالى	بسيوتى عبد الجواد	٠٠	١٢	٠١٠٠٢	ب/٥٠	٨	حوض بحيرة مريوط خارج الزمام نمره ٨	ضمن ٢	الإسكندرية	محرم بك	المنشيه الجديده	١٠١	
املاك اهالى	متولى حنفي	٠٠	٠١	٠٧٠٢٤٦	ض	٥١						١٠٢	
املاك اهالى	ورثه رمضان احمد حامد	٠١	٠٨	١٥	٥٧	٩						١٠٣	
املاك اهالى	محمد احمد حامد	٠٠	١٠	١٧٠٥٩٦	/٦٤							١٠٤	
مناقع عامه	منقعه ٦	٠٢	٢٢	١٦٠٢٥٦								١٠٥	
مناقع عامه	مشروع ١٥٠٣ رى ترعه مريوط رقم ٢	٠٠	١٩	١٩٠٥١٥								١٠٦	
مناقع عامه	منقعه ١٣	٠٠	٠٧	٢٣٠٥٧٥								١٠٧	
املاك اهالى	عبد الحى ابراهيم علام	٠٠	٠٦	٢٢٠٨٠٢	ض١	١						١٠٨	
املاك اهالى	ورثه ابراهيم عبد الفضيل	٠١	٢٠	٠٨٠٩٦٢	ض١	١						١٠٩	
املاك اهالى	سعد رمضان سليمان وصباح حسن امام	٠١	٠٢	٢١٠١٥٣	١/٢							١١٠	
املاك اهالى	حجازي عبد اللطيف حجازي	٠٠	٠٢	١٣٠٠٩٩	ب/٢		١١١						



وزارة الري والموارد المائية  
مديرية المساحة بالإسكندرية

الهيئة المصرية العامة للمساحة  
الخدمات المساحية وتزج الملكية  
الإدارية العامة للمثمنين

كشف الملاك الظاهري لمشروع ٩٨٣ ري المسار الناقل (تعديل المسار ٢,٥ كم)

م	إسم صاحب الشأن	اسم الحوض	رقم القطعة	مسطح المتداخل بالمشروع			ملاحظات
				من	ط	ف	
١	صلاح محمد أبو الحسن		٢٩	٤	٠	ذرة	
٢	سعد محمود سنوسي		٣٠	٨	٠	خضار	
٣	حسين محمود سنوسي		٣٠	١١	٠	خضار	
٤	أبو الحسن أحمد أبو الحسن		٣١	٥	١	أرز + لب خشب	
٥	أيهن محمد حسين		٣٢	١٣	٠	بطاطا	
٦	أحمد محمد درويش		٣٢	١٠	٠	لوف	
٧	سعيد موسى ظاهر		٣٢	٨	٠	لب عباد	
٨	ورثة مفاوري محمود		٣٦	٤	٠	أرز	
٩	نصرة عبد الفتاح عبد الله أحمد		٣٧	١٥	٠	طماطم	
١٠	فخري محمد عبد الراضي		٣٨	٧	١	ذرة	
١١	متابع		١٢	١٨	١		
١٢	جمعه مكرم محمد مكرم		٣٧	٣	٠	خضار	
١٣	حسن محمد بكري		٣٨	٧	٠	أرز	
١٤	علي مفاوري		٤٧	١٠	٠	أرز	
١٥	نصرة عبد الفتاح عبد الله أحمد		٤٨	١٦	٠	أرز	
١٦	سعيد محمد سليمان		٤٦	٢١	١	أرز	
١٧	سيد أحمد سيد حسين		٤٧	٣	٠	طماطم	
١٨	أحمد عبد الوهاب حسن لوله		٤٨	٢١	٠	أرز	
١٩	محمد بكري محمود		٥٧	٥	٠	أرز	
٢٠	سعد الصافي عوض		٥٥	٧	٠	ذرة + أرز	
٢١	معرض الصافي عوض		٥٥	١٣	٠	طماطم	
٢٢	معرض الصافي عوض		٥٦	١٢	٠	طماطم	
٢٣	معرض الصافي عوض		٥٦	٢٢	٠	طماطم	
٢٤	سامح سمير سلامة ناهد أريج		٥٧	١٩	٠	طماطم	
٢٥	عبد المالك عبد العزيز		٢	٢	٠	خضار + بقونس	
٢٦	صابر حسين		٣	١٠	١	مجهزة للزراعة	
٢٧	عوض فايد منشاري		٤	٧	١	ذرة	
٢٨	محمد كامل علي المصنعي		٥	١١	٠	بطاطا	

حوض خروج الترع المستفيد بترعة ٦



الهيئة العامة للمساحة  
الخدمات المساحية وتزج الملكية  
الإدارية العامة للمثمنين

الهيئة المصرية العامة للمساحة  
الخدمات المساحية ونزع الملكية  
الإدارة العامة للمثمنين

٤٨

كشف الملاك الظاهري لمشروع ٩٨٣ ري المسار الناقل (تعديل المسار ٢,٥ كم)

م	إسم صاحب الشأن	اسم الحوض	رقم القطعة	مسطح المتناخل بالمشروع			ملاحظات
				من	ط	ف	
١	صلاح محمد أبو الحسن	حوض خراج الزيلم المستجدي بقرية ٦	٢٩	٤	٠	ذرة	
٢	سعد محمود سنوسي		٣٠	٨	٦	خضار	
٣	احسن محمود سنوسي		٣٠	١١	١٣	خضار	
٤	أبو الحسن أحمد أبو الحسن		٣١	٥	٠	أرز + لب خشب	
٥	المن محمد حسين		٣٢	١٣	١٤	بطاطا	
٦	أحمد محمد ترويش		٣٢	١٠	٦	لوب	
٧	سعيد موسى ظاهر		٣٢	٨	٣	لب عباد	
٨	ورثة مغاوري محمود		٣٦	٤	٠	أرز	
٩	أنصرة عبد الفتاح عبد الله أحمد		٣٧	١٥	١٨	طماطم	
١٠	فتح محمد عبد الراضي		٣٨	٧	١٨	ذرة	
١١	منافع		١٢	١٨	٤		
١٢	جمعه مكرم محمد مكرم		٣٧	٣	١٦	خضار	
١٣	حسن محمد بكري		٣٨	٧	١	أرز	
١٤	علي مغاوري		٤٧	١٠	٣	أرز	
١٥	أنصرة عبد الفتاح عبد الله أحمد		٤٨	١٦	١٩	أرز	
١٦	سعيد محمد سليمان		٤٩	٢١	١	أرز	
١٧	سيد أحمد سيد حسين		٤٧	٣	٢٢	طماطم	
١٨	أحمد عبد الوهاب حسن لوله		٤٨	٢١	٧	أرز	
١٩	محمد بكري محمود		٥٧	٥	٠	أرز	
٢٠	سعد الصافي عوض		٥٥	٧	٢٣	ذره + أرز	
٢١	معرض الصافي عوض		٥٥	١٣	١٦	طماطم	
٢٢	معرض الصافي عوض		٥٦	١٢	٠	طماطم	
٢٣	معرض الصافي عوض		٥٦	٢٢	١٠	طماطم	
٢٤	معرض الصافي عوض		٥٧	١	٦	طماطم	
٢٤	سامح سمير سلامة ناشد فرج		٥٧	١٩	٠	أرز	
٢٥	عبد المالك عبد العزيز		٢	٢	٨	خضار + بقادونس	
٢٦	صابر حسين		٣	١٠	١	مجهزة للزراعة	
٢٧	عوض فايد منشاوي		٤	٧	٢	ذرة	
٢٨	محمد كامل علي السطحي		٥	١١	٩	بطاطا	



الهيئة العامة للمساحة  
مركز المساحة العامة  
مركز المساحة العامة

٤٩

الهيئة المصرية العامة للمساحة  
الخدمات المساحية ونزع الملكية  
الإدار- التمامة للمتضمنين

كشف الملك الظاهرين لمشروع ٩٨٣ ري المسار التنازل (تعديل المسار ٢,٥ كم)

م	إسم صاحب الشأن	إسم العوض	رقم القطعة	مسطح المتنازل بالمشروع			ملاحظات
				م	ط	ف	
٢٩	خميس كامل		٥	٧	١٥	٠	خضار
٣٠	منصورة مصطفى عباس جموده		٦	١٨	٥	٠	خضار
٣١	مسعدة زكريا عباس		٦	١٨	٠	٠	بطاطا
٣٢	حدي علي السواقى		١٢	٧	٥	٠	ذرة
٣٣	ورثة رمضان عبد السلام الحطري		١٣	٥	٢٣	٠	أرز + بقدونس
٣٤	ورثة عبد عطيه السيد أحمد ظهيم سلومه عبد		١٤	١١	١	١	أرز
٣٥	عبد الستار أحمد عبد العال		١٥	٩	٠	١	أرز
٣٦	فوزي عبد الوهاب خليفة		١٥	٧	٨	٠	بطاطا
٣٧	مصطفى علي سنبل		٢٢	١	٠	٠	ذرة
٣٨	سالم محمد سالم وأهل محمد سالم		٢٢	٨	٣	٠	ذرة
٣٩	اسماعيل رجب اسماعيل		٢٣	٧	٢١	٠	ذرة
٤٠	عبد الستار أحمد عبد العال		٢٤	٣	٢	١	ذرة + خضار
٤١	محمد جابر مطاوع		٢٥	٩	١٢	٠	خضار
٤٢	صبيحه سعيد عبد الواحد		٢٥	٨	١٢	٠	ذرة + خضار
٤٣	فوزية اسماعيل بدر		٢٦	١٩	١٢	٠	ذرة
٤٤	محمد أنور خالد		٢٧	٢	٠	٠	ذرة
٤٥	محمود منشاري		٣٢	٣	١	٠	ذرة
٤٦	عبد العزيز عبد الكريم		٣٣	٩	١٧	٠	خضار
٤٧	صابر أبو زيد عبد العزيز		٣٤	٣	١	١	خضار
٤٨	مسعوده عبد السلام نعمان		٣٥	٢	١	١	ذرة
٤٩	ورثة محمد عبد الوهاب		٣٦	٢٢	١٦	٠	خضار
٥٠	ورثة شافق الكباشي عنهم عبد شافق		٤٢	٣	٠	٠	ذرة
٥١	علي محمد حسين صالح		٤٣	١٥	٣	٠	ذرة
٥٢	أنصاف عبد القتي حسن		٤٣	٢٢	٨	٠	ذرة

في حق خارج التزم السيد رقم ٦



الهيئة المصرية العامة للمساحة  
الخدمات المساحية ونزع الملكية  
الادار العامة للتأمين

مخمسف الملك الظاهرين لمشروع ٩٨٣ ري المسار الناقل ( تعديل المسار ٢,٥ كم )

م	إسم صاحب الشأن	اسم الحوض	رقم القطعة	مسطح المتكافئ بالمشروع			ملاحظات
				ف	ط	س	
٥٣	ورثة عبد العولي محمد شاهين		٤٤	١٠	١	ذرة	
٥٤	ورثة عبد العزيز علي عبد الرازق		٤٥	١	٤	ذرة	
٥٥	منايع		٥	١٧	٢٠		
٥٦	أحمد حامد حسين + ورثة محمد حامد حسين		٣٧	١١	٨	أرز	
٥٧	ورثة محمد حامد عليهم صابرين حسين		٣٧	٢٠	٢	أرز	
٥٨	محمد حماده أحمد عبد المصعود		٥٠	٢٢	١	أرز	
٥٩	صابر طه حسين علي		٥١	٢٢	٨	أرز + ذرة	
٦٠	السيد محمد السيد زرد			١٠	٢٠	أرز	
٦١	إبراهيم محمد أحمد عبده		٤٦	٧	١٧	أرز	
٦٢	ربيع سليمان		٤٧	٢	٤	خضار	
٦٣	سعيد عبد الكريم عبد العزيز		٥٧	١٤	٨	خضار	
٦٤	معمود حامد معمود		٥٢	١	١٦	ذرة	
٦٥	عبد الله عبد السيد محمد الصبان		٥٣	١١	٠	أرز	
٦٦	جمال سالم النجار		٦٣	١٧	٠	خضار	
٦٧	رمضان محمد المزين		٥٨	١٥	١٤	أرز + ذرة	
٦٨	محمود المنشاوي		٥٩	٩	١٩	أرز	
٦٩	عبد الله محمد اليلاموني		٥٩	٦	١٤	أرز	
٧٠	فوزي عبد مرسى		٦٤	٢١	٦	أرز	
٧١	سعد عبد مرسى وعبد القادر		٦٤	٤	٧	أرز	
٧٢	عبد المنعم عبد مرسى		٦٤	١٩	١٥	أرز	
٧٣	شهبان عبد مرسى		٦٤	١٤	٧	ذرة	
٧٤	حلمي مجاهد		٦٥	٨	١٣	ذرة	
٧٥	لا يوجد اسم		٦٦	٢١	٣	لا يوجد زراعه	
٧٦	حميده جمعه حميده بريك و جمعه حميده بريك ونومه حميده بريك وعبد الله حميده بريك		١	٨	٥	خضار + بقادونس	

رقم الحوض



الهيئة العامة للمساحة  
مخمسف الملك الظاهرين لمشروع ٩٨٣ ري المسار الناقل ( تعديل المسار ٢,٥ كم )



الهيئة المصرية العامة للمصاححة  
الخدمات المساحية ووزع الملكية  
الأدار البقاعة للتشئين

كشـف الملاك الظاهرين لمشروع ٩٨٣ ري المسار الذالك ( تعديل المسار ٢,٥ كم )

ملاحظات	وصف المنشآت والسورسات والزارعات	مسطح المتناخل بالمشروع			رقم القطعة	اسم الحوض	اسم صاحب الشأن	م
		فا	ط	من				
	ارز	٠	٢٢	١٠	٢		ورثة عبد الرحمن مرسي	٧٧
	ارز	٠	١٠	٥	٢		صحيي عبد الرحمن مرسي	٧٨
	ارز	٠	١٧	١٦	٣		طلعت محمد عبد العزيز وعبد العزيز محمد عبد العزيز والسيد محمد عبد العزيز	٧٩
	ارز	٠	٥	١٠	٨		عبد الفتاح بسويوني السيد	٨٠
	ذرة	٠	١٨	٢٠	٨		كحموس بسويوني السيد	٨١
	ذرة + خضار + ملوخيه	١	٨	٩	٩		خلقيه والبرزة وماجده وغريبه حامد حسين	٨٢
	جرجير	٠	١٦	١	١٠		السيد توفيق مسلوب	٨٣
	ارز	٠	٩	٩	١٠		عبد الله توفيق مسلوب	٨٤
	ارز	٠	٠	١٢	١٥		ناصر ابراهيم محمد ابراهيم داوود	٨٥
	ارز	٠	٨	٠	١٥		محمد محمد ابراهيم داوود	٨٦
	ارز	٠	١١	٦	١٥		مصطفى محمد ابراهيم داوود	٨٧
	طعامم	٠	١٧	٢٠	١٦		محمد غريب محمد محمود	٨٨
	جرجير	٠	١٨	١٨	١٦		عمر غريب محمد محمود	٨٩
	بطاطا	١	١١	٦	١٧		السيد محمد درويش مصطفى	٩٠
	ذرة	٠	١	١٢	١٨		حسين عبد الستار الجندى	٩١
	ارز	٠	٠	٣	٢٢		سعيد كامل عبد الرازق	٩٢
	ذرة	٠	٩	٢٢	٢٣		امل السيد قطب	٩٣
	ارز	٠	١٢	٦	٢٣		فتح الله سعيد	٩٤
	ارز	١	٠	٣	٢٤		ورثة احمد ابو الزيد	٩٥

ملاحظات: الحوض رقم المساحة ٩٨٣



الهيئة المصرية العامة للمساحة  
الخدمات المساحية ووزع الملكية  
الادار لتعامه للتتمين

مخسّف الملك الظاهرين لمشروع ٩٨٣ ري المعامل الناقل ( تعديل المسار ٢,٥ كم )

م	اسم صاحب الشأن	اسم الحوض	رقم القطعة	مسطح المتماثل بالمشروع			ملاحظات
				م	ط	ف	
٩٦	محمد بسويوني السيد	حوض حياض الترع السعيد لقرية ١	٢٥	١٣	٠	١	ارز
٩٧	فايزه قاسم		٢٦	١٨	١٢	٠	ذرة
٩٨	ورثة بختياره على شركان		٢٦	٤	٣	٠	بطاطا
٩٩	ورثة جمعه السيد ابو رايح		٣٣	٩	١٥	٠	ارز
١٠٠	سعد ابراهيم جاد		٣٤	١٨	٢٢	٠	ارز
١٠١	عزيزة احمد راطب		٣٥	١٤	١١	٠	ارز
١٠٢	عبد المنعم عثمانى		٣٥	٢٠	١١	٠	ارز
١٠٣	حسن بسويوني سويدان		٣٦	١٦	٢٠	٠	ارز
١٠٤	لا يوجد اسم		٣٧	٢	٠	٠	لا يوجد زراعه
١٠٥	ناعية وخصني وبدييه عبد القني شحاته		٤٣	١٠	٤	٠	ارز
١٠٦	محمد عبد الحميد شعيب وسهير عبد الحميد شعيب		٤٤	٧	٢٠	٠	ذرة
١٠٧	حسن الطاهر		٤٥	٨	٢٣	٠	بطاطا + خضار
١٠٨	محمود بدر عبد العظيم		٤٦	٩	٢٣	٠	ذرة
١٠٩	ورثة جمعه محمد كامل		٤٧	٢١	١٤	٠	ذرة + خضار
١١٠	حسن القماش		٤٨	٧	١	٠	بطاطا
١١١	وليد محمد عبد العزيز		٥٤	١٢	١	٠	ذرة
١١٢	احمد حامد		٥٥	٩	٥	٠	ارز
١١٣	ورثة محمد حامد		٥٥	١٢	٩	٠	ارز
١١٤	عبد الله حميده البركاتي	٥٦	٤	٢٣	٠	ارز	
١١٥	لومه حميده البركاتي	٥٧	٢١	١٠	٠	ذرة	
١١٦	مكيدي زيدان محمود عبد المولى	٥٧	٢	١١	٠	ارز	
١١٧	خضره عبد القوي سلطان	٥٨	١٧	١٠	٠	خضار	
١١٨	احمد سيد عبد السلام الطاهر	٥٨	١٧	٨	٠	خضار	



الهيئة المصرية العامة للمساحة  
الخدمات المساحية ونزع الملكية  
الادار العامة للتأمين

مكتشف الملك الظاهرين لمشروع ٩٨٢ ري الممار الناقل (تحليل المسار ٢.٥ كم)

رقم	اسم صاحب الشأن	اسم المزرع رقم القطعة	مستطاح الشغل المقترح			نوع الممتلكات والشروط والقرارات	ملاحظات
			م	د	ف		
١١٩	جمعه ومحمد ومحمود حسن الحارس	٥٩	١٣	٤	٠	ثرة	
١٢٠	لا يوجد اسم	٦٤	٧	٤	٠	لا يوجد زراعه	
١٢١	ورثة محمد المهدي واحمد الطاهر	٦٥	١١	٢٣	٠	ارز	
١٢٢	عبد الله رضوان احمد شعيب	٦٦	٧	٩	٠	خضار	
١٢٣	منافع		٠	٦	١		
١٢٤	منافع		٦	١٩	٠		
١٢٥	حسام ابراهيم عبد الفضيل	٢٣	٤	١	٠	زراعه	



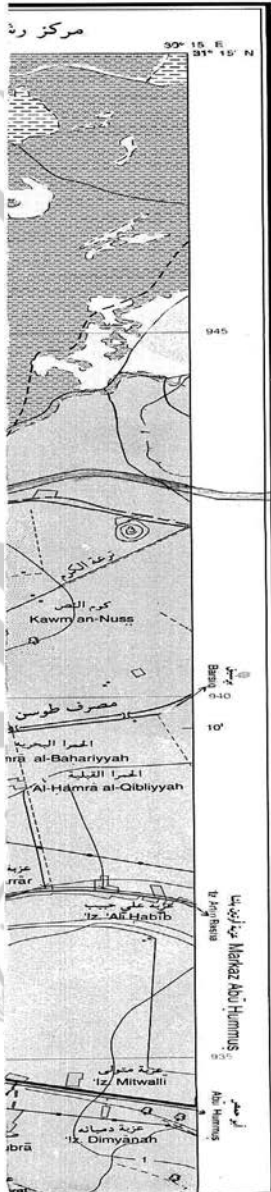
الجمهورية العربية السورية  
باب الأمانة  
وزارة التخطيط والبنية التحتية والإسكان  
مديرية التخطيط العمراني والبنية التحتية والإسكان  
مديرية التخطيط العمراني والبنية التحتية والإسكان

جمهورية مصر العربية  
ARAB REPUBLIC OF EGYPT



٧٠-١  
٢٩٢٨

لوحة رقم I36-M1a



LEGEND

مصطلحات الخريطة

Dual carriage road	طريق ذو اتجاهين
Main paved road	طريق رئيسي مرصوف
Secondary paved road	طريق ثانوي مرصوف
Unpaved road	طريق صمد أو مكوك
Track	مدق
Road under construction	طريق تحت الانشاء
Tunnel	نفق
(70 ton)	٧٠ طن
Bridge (< 70 ton) (wood)	كوري حمولة اقل من ٧٠ طن خشب
Culvert	برديع
Kilometer marker	علامة الكيلو متر
single track	مقرن
Railway double track stop station	خط سكة حديد مزدوج موقف محطة
Built up area	منطقة سكنية
Buildings	ميان ومباني
Government Buildings	ميان حكومية
Ruins/Historical site	منطقة تاريخية راطلال
Wall	سور ميانى
Wire fence	سور سلك
Shrine/ Mosque	جامع مقام
Church	كنيسة
Moslem cemetery	مقابر مسلمين
Christian cemetery	مقابر مسيحيين
Jewish cemetery	مقابر يهود
Hospital	مستشفى
Police station	مركز شرطة
Fire station	مركز المظالم
Post and telegraph office	مكتب بريد وقراف
School	مدرسة
Historical monument	اثر تاريخي
Mining site	منطقة تعدين
Quarry	منجر
Oil well	بئر بتروك
Oil Tank	خزان بتروك
Water tank, Water tower	برج مياه خزان مياه
Electric power line	خطوط قوى كهربائية
Radio transmission antenna	هوائى لاسلكي
Oil or gas pipeline	خط انابيب بتروك او غاز
Water pipeline	خط انابيب مياه
Aqueduct or flume	بدالة
Siphon	سحارة
Weir	حاجز مياه
Index contour	الكتنور الدليل
Base contour	خط كتنور
Supplementary contour	خط كتنور اضافي
Depression	منخفض
Area below sea level	منطقة تحت مستوي سطح البحر
Spot height	نقطة ارتفاع
Escarpment	جرف او منحدر
Cutting	قطع

٥  
AR

٧٩ ٤٨

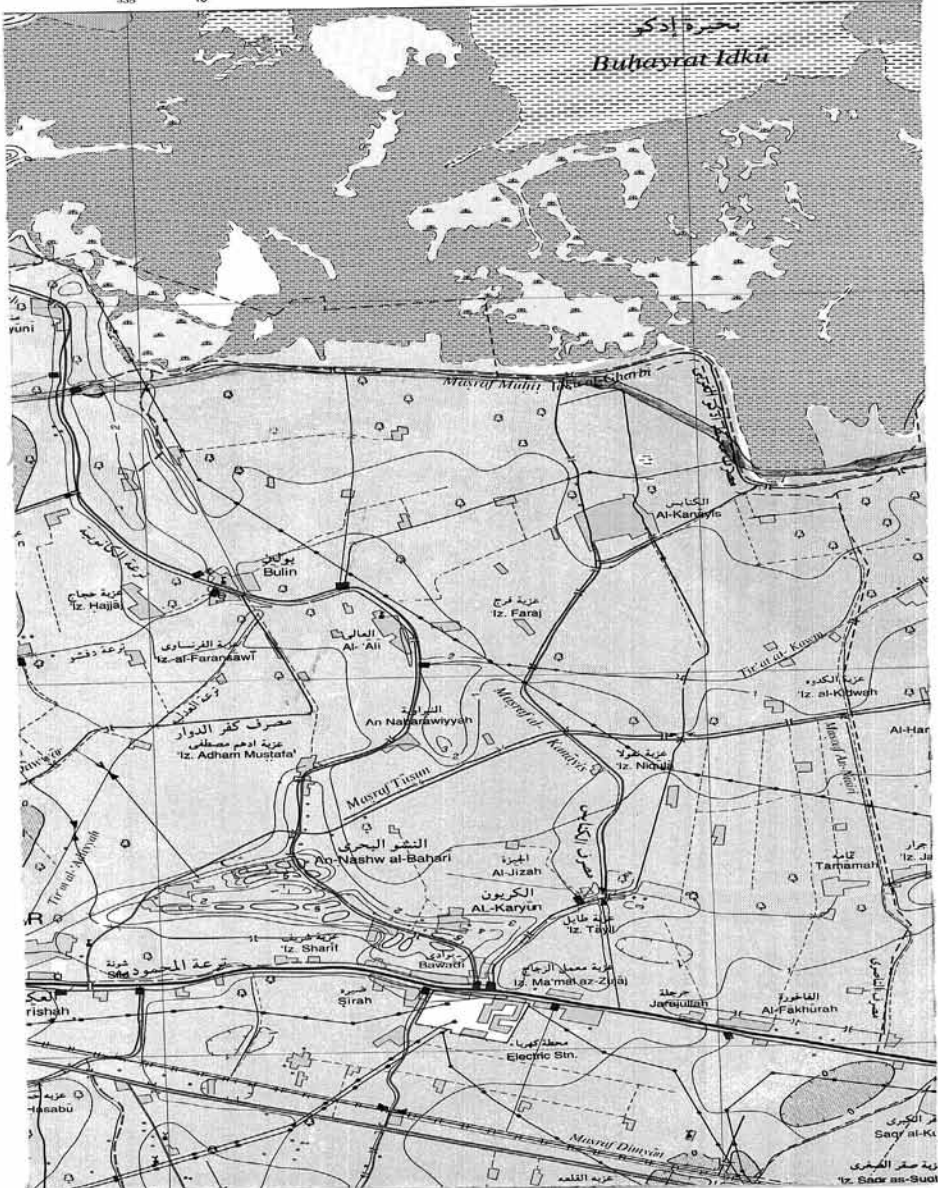
SHEET NH

محافظة البحيرة  
535

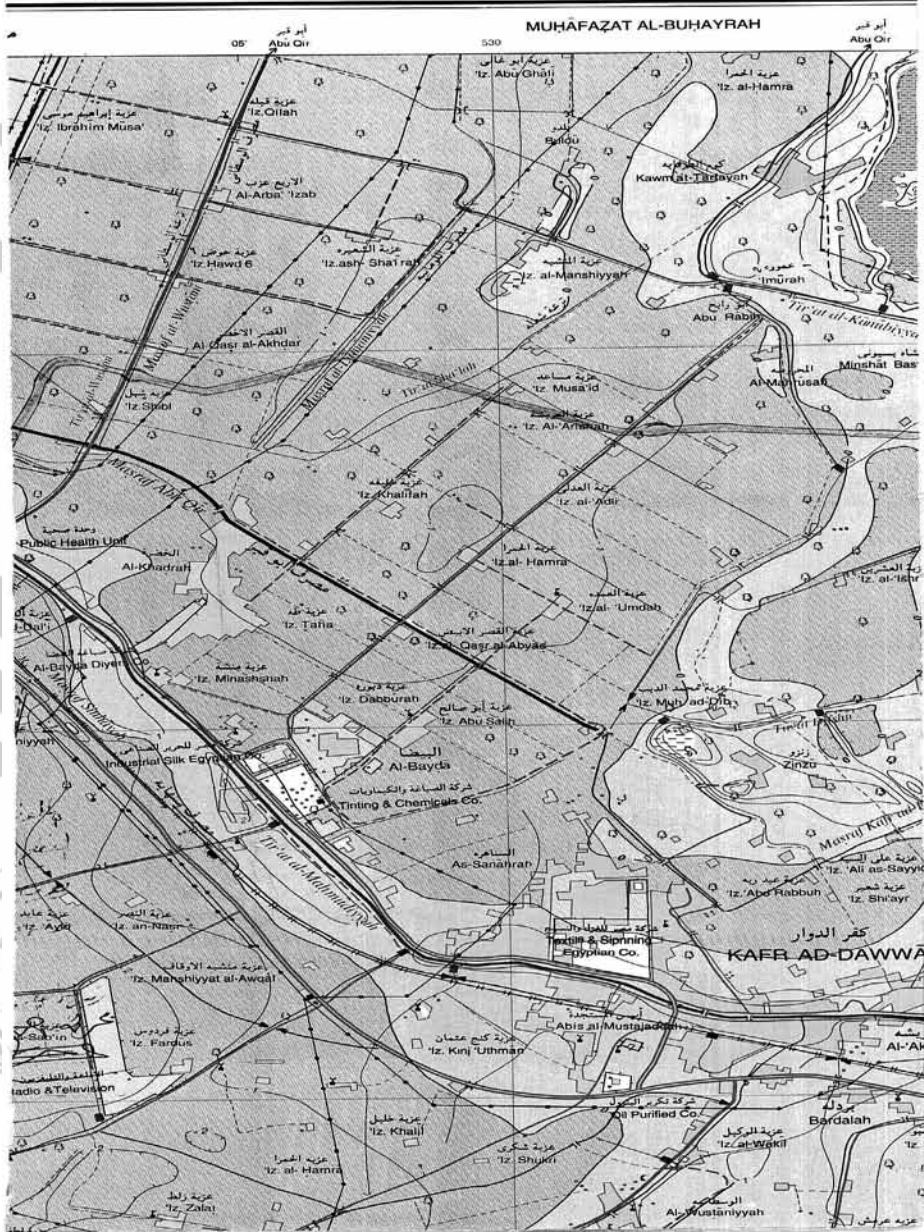
Markaz Rashid

540

نميد



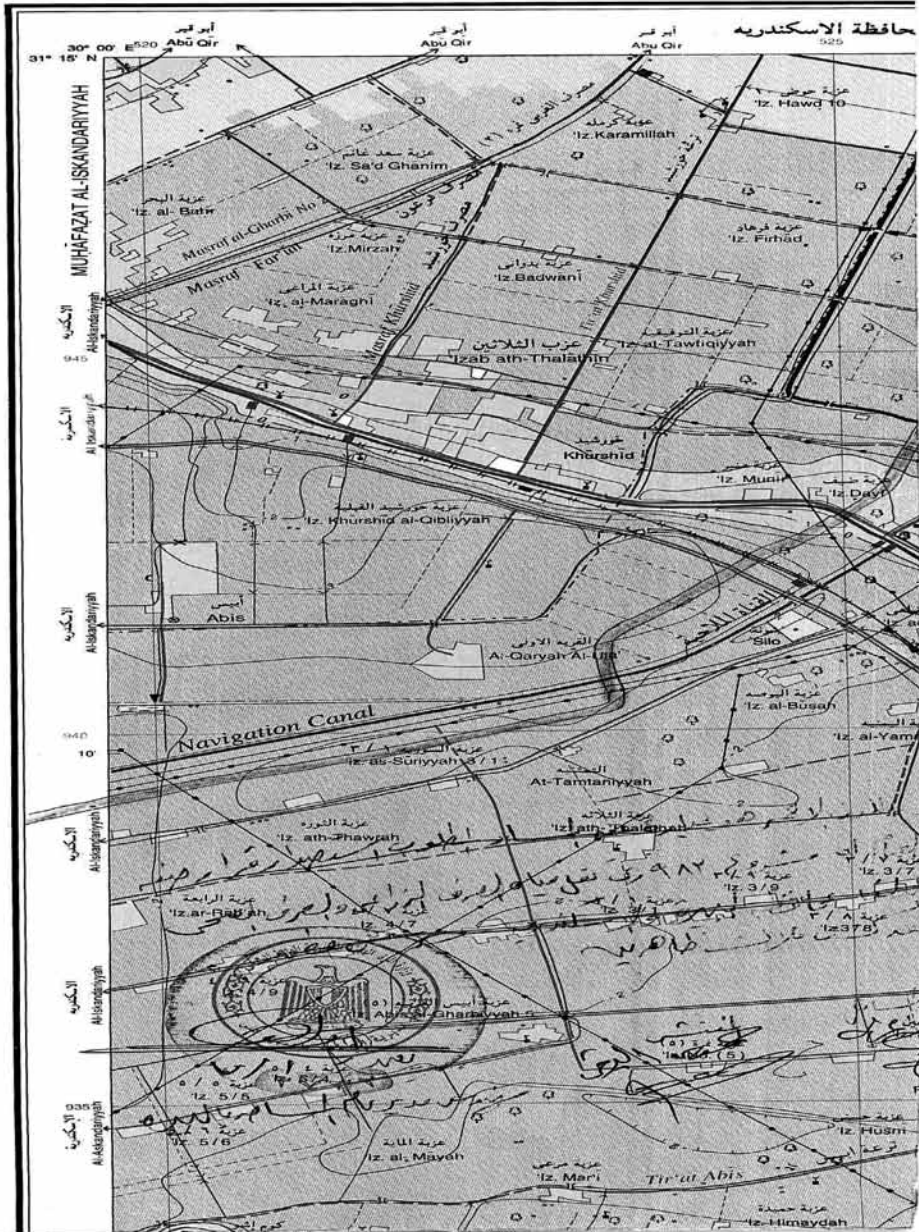
٢  
٢٩٤٨  
نفر الدوار  
KAFR AD-DAWW



SERIES : 150,000  
 SHEET : NH96-M18  
 EDITION : I.E.G.S.A.

٢٩٢٨

مجموعة الخرائط المصرية ١ : ٥٠,٠٠٠  
 EGYPTIAN SERIES 1:50,000





Embankment		ردم أو تكسية
Sand		رمل
Sand dunes		خروج رملية
Cultivated area		منطقة زراعية
Land under reclamation		أرض تحت الاستصلاح
Palm trees		تخيل
Orchards and trees		بساتين وأشجار
Bush		أشجار
Grass		حشائش
Flocks		مخشور
Coral reef		شعاب مرجانية
Lighthouse		فئار
Dock or pier		رصيف ميناء أو حاجز أمواج
Buoy		عوامة
Dolphins		علامات لتحديد مسار السفن
Car ferry		معدية سيارات
Perennial lake		بحيرة
Intermittent lake or pond		بحيرة أو بركة موسمية
Sabkha		سبخة
Land subject to inundation		أرض معرضة للغرق
Marsh		مستنقع
Salt flat		أرض مالحة
River or stream		نهر أو مجرى مائي
Wide wadi		وادي عريض
Narrow wadi		وادي ضيق
Disappating stream		نهاية مجرى مائي
Canals		أكثر من ٢٥ م من ١٠ إلى ٢٥ م من ٥ إلى ١٠ م أكثر من ٢٥ م من ١٠ إلى ٢٥ م من ٥ إلى ١٠ م
Drains		أكثر من ٢٥ م من ١٠ إلى ٢٥ م من ٥ إلى ١٠ م
Well, dry well		بئر جاف، بئر
Spring		عين ماء
Dam		سد
Barrage		خزان
Horizontal control point		نقطة توقيت افقية
Bench mark		نقطة تنسوية (رصيد)
International boundary		حدود دولية
Governorate boundary		حدود محافظة
Markaz boundary		حدود مركز

٥  
٢٩٢٨

نظ

DIAGRAM

O	P
K	L
G	H
C	D

36°00' E

حقوق الطبع محفوظة للهيئة المصرية العامة للمساحة

GLOSSARY

'Ayn	Spring	Khawr	Water-course
Bir	Well	Maliyah	Salt lake
Birkah	Pond	Markaz	District
Buhayrah	Lake	Muqaf	Drain
Dayr	Monastery	Muhafazah	Province
Haliyyah	Depression	Najf	Village
Izbah (Iz)	Village	Nazlah	Village
Jabal	Mountain	Qirrah	Hill
Jazīrah (Jaz)	Island	Ras	Cape
Kafir, Qaryah	Village	Tall	Hill
Kawm	Mound	Tarif	Road, Track
Khalij	Bay	Tirah	Canal
Khashm	Peak	Wadi	Dry Water-course

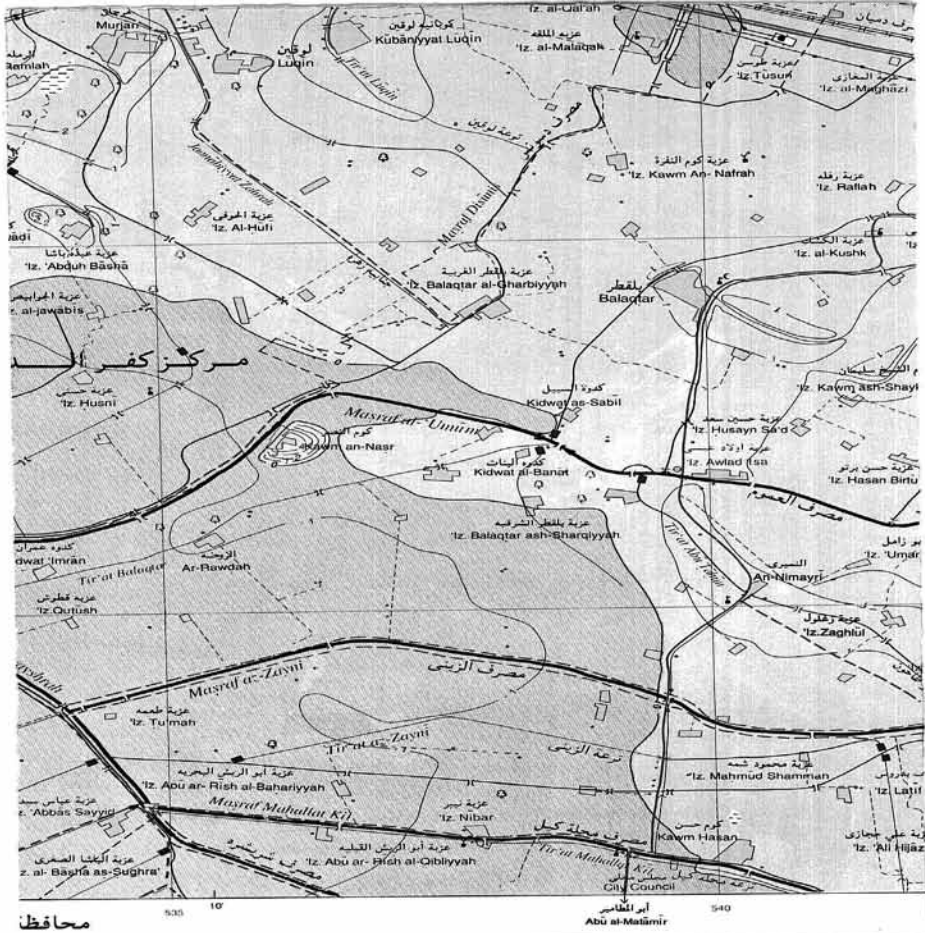
اصحح لفظ الاسماء - ابدأت بالحروف اللاتينية يرجع الى قرار هيئة الاسم المتخذة سنة ١٩٧٢ الخاص بالاسلوب كتابه الاسماء العربية

Users should refer to UN Resolution 1973 Transliteration System Standards for the proper pronunciation of names and labels.

SERIES	1:50,000	سلسل
SHEET	NH36-M1a	لوحة
EDITION	1.E.G.S.A.	طبعة

٥  
٢٩٢٨





محافظة

مقياس



الناسيل الكنتوري ١٠ متر في الاراء

هذه الخريطة لا يجوز تداولها أو نسخها أو امتداد أي تعديلات بها  
 إلا بموجب تصريح من الهيئة المصرية العامة للمساحة  
 وجميع الحقوق محفوظة للهيئة بموجب القانون ٨٢ لسنة ٢٠٠٢  
 رقم الإيداع بدار الكتب ١٣١٥٣ لسنة ٢٠٠٤  
 طبعت وحدثت بمطابع الهيئة سنة ٢٠٠٦ (١٧١ / ٢٠٠٦)

ام ترقيم اللوحات

SHEET NUMBERING SYSTEM

إسلوب ترقيم اللوحات

- ١- قسمت الخريطة إلى ١٠ × ١٠ خريطة ١:٢٥٠,٠٠٠ ترقيم بالعرف الوماني A-P ويضاف الحرف إلى رقم الخريطة المئوية مثل NH36-M
- ٢- قسمت الخريطة إلى ١٠ × ١٠ خريطة ١:١٠٠,٠٠٠ ترقيم بالأرقام 1-6 ويضاف الرقم إلى رقم الخريطة ١:٢٥٠,٠٠٠ مثل NH36-M2
- ٣- قسمت الخريطة إلى ١٠ × ١٠ خريطة ١:٥٠,٠٠٠ ترقيم بالعرف الوماني A-F ويضاف الحرف إلى رقم الخريطة ١:١٠٠,٠٠٠ مثل NH36-M2a

SHEET NUMBERING SYSTEM


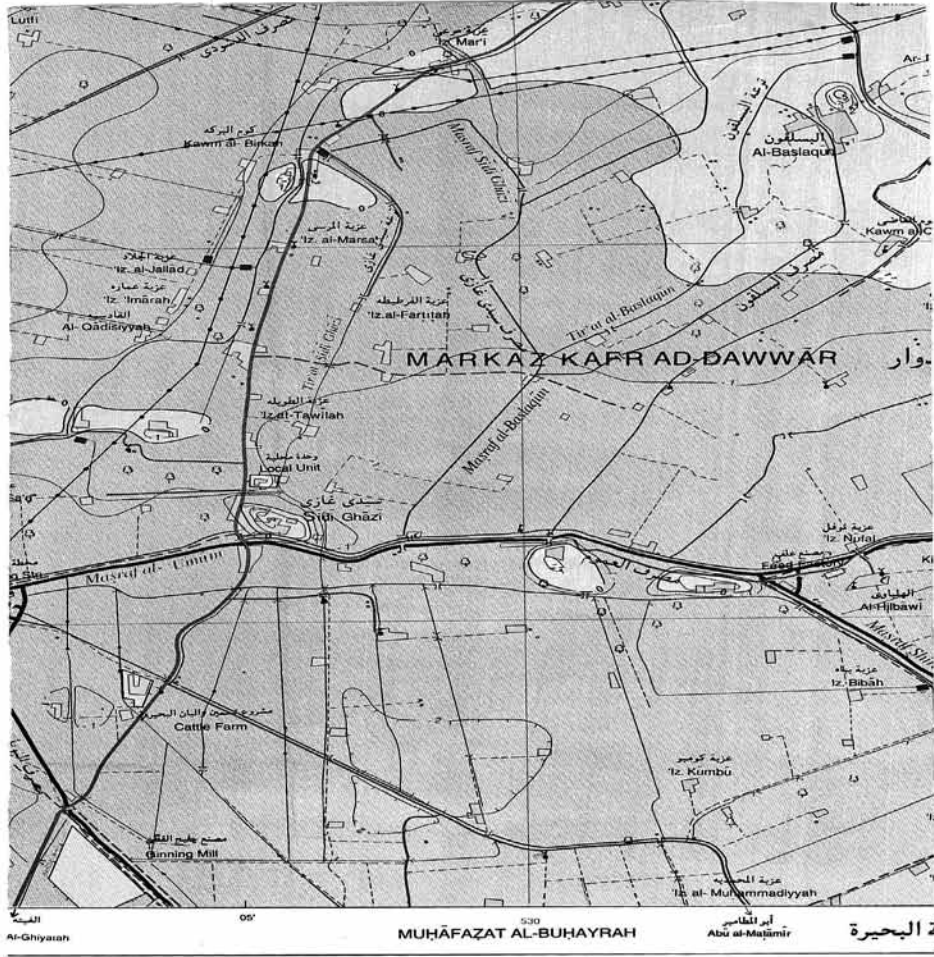
1. Series 1:250,000 : Each 1/M International Map Sheet is divided into 16 sheets numbered in Roman alphabets from A to P. The alphabet is added to the 1:1/M Map sheet number, for example NH36-M.
2. Series 1:100,000 : Each 1:250,000 Map sheet is divided into 6 sheets numbered 1 to 6. This number is added to the 1:250,000 Map sheet number, for example : NH36-M2.
3. Series 1:50,000 : Each 1:100,000 Map sheet is divided into 4 sheets numbered in lower case Roman alphabets a to d. The alphabet is added to the 1:100,000 Map sheet number, for example : NH36-M2a.

32°00' N		4	5	6	
		c	d	2	3
		a	b		
		I	J	NH 36	
		E	F		
		A	B		
28°00' N	30°00' E			33°00' E	

All Rights Reserved by E.G.S.A.

٦  
٢٩٤٨

© Irrigation  
 and Mapping  
 General Survey  
 by Geomatics  
 International



من الصحراوية (مأخوذة من الصور الجوية ١٩٩٠-١٩٩١). ١٠ متر في الأراضي الزراعية (مأخوذة من غرائط ٢٥٠٠٠٠٠٠ سنة ١٩٣٣-١٩٥٣).  
 Contour interval 10 meters in desert areas (photogrammetrically derived from aerial photographs 1990-1991) and 1 meter in agricultural areas (from 1:25,000 map series 1933-1953).

GRID

Black ticks show the geographical grid and red lines show the red bull kilometre grid.  
 Origin 30° N = 610,000 - 31° E = 615,000 -

الشبكة

توضح الخطوط السوداء الشبكة الجغرافية كما توضح الخطوط الحمراء الشبكة الكيلومترية وتقع نقطة الاصل على بعد ٨١٠ كيلومتراً جنوباً ٦٥٥ كيلومتراً غرباً من تقاطع خط عرض ٣٠° شمالاً مع خط طول ٣١° شرقاً.

سنة ١٩٩٥. أنتجت بخرقة الهيئة المصرية العامة لمدن مع وكالة التعاون الدولي للولايات المتحدة مشروع رقم ١٢٢ - ١٩٩٣ بإشراف شركة جنيريكس لإدارة نظم الري للاعتماد العامة والموارد المائية

PROJECTION AND BASIC DATA

Transverse Mercator Projection  
 Ellipsoid: Helmer 1906  
 Horizontal Datum:  
 National Geodetic Nat. Venus, 1874

المسقط المستخدم والبيانات الأساسية

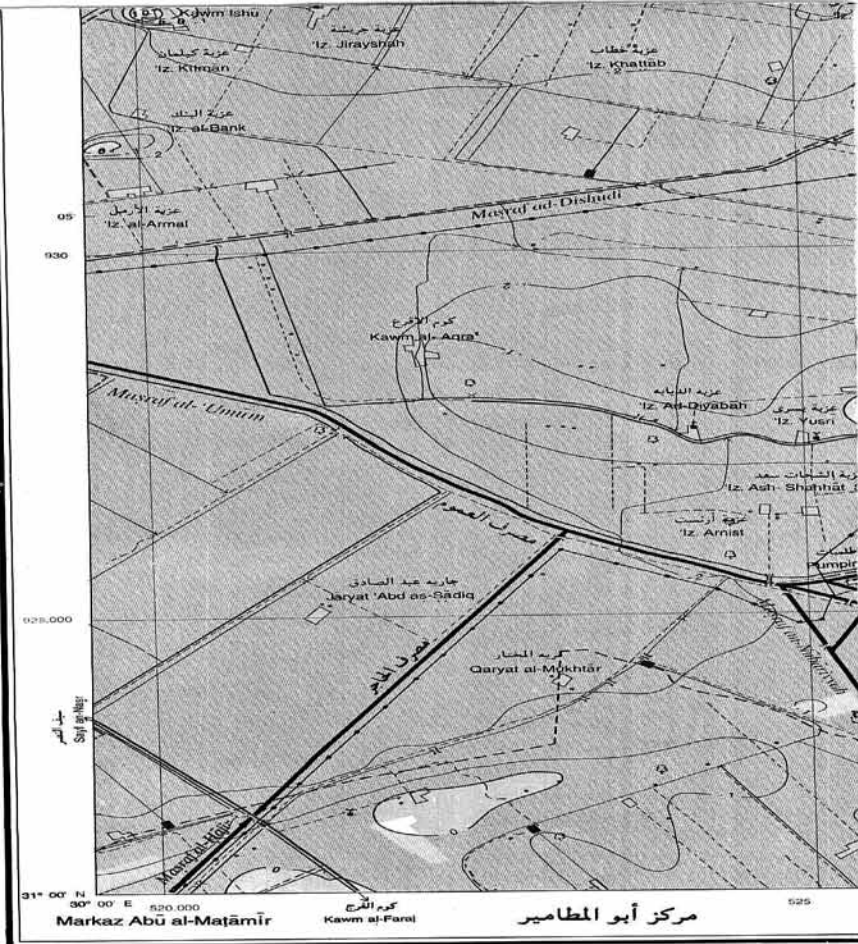
مسقط ماركاتور المستعرض جسم هلمرت ١٩٠٦ -  
 نقطة الزمر، ١٨٧٤ هي نقطة الأساس للشبكة الجيوديسية في مصر -  
 مستوى المقارنة للمناسيب : متوسط منسوب سطح البحر  
 الإسكندرية ١٩٠٦ -

First Edition 1995. Map produced by the Management Systems Project - Surveying as Component in cooperation with the Egyptian Geodetic Authority, EGDA. Technical assistance provided by Corporation under United States Agency for Development project number 203-01-02.

Map Compiled from aerial photography taken 1990-91.  
 Field verification and completion 1992-93 -

أنتجت هذه الخرائط من صور جوية أخذت عام ١٩٩٠ - ١٩٩١.  
 تمت المراجعة الخلفية عام ١٩٩٣ - ١٩٩٢.

٢  
 ٢٩٢٨



دليل للوحات المجاورة

INDEX OF ADJOINING SHEETS

20° 45' E	أبو قير Abū Qīr NH36-M1c	رشيد Rashīd NH36-M1d
31° 30' N	الاسكندرية al-Iskandariyyah NH35-P3b	دمنهور Damanhūr NH36-M1b
	كفر الدوار Kafr ad-Dawwār NH36-M1a	حوش عيسى Ḥuṣh 'Isā'
30° 45' N	إكنج مريوط Ikinj Maryūt NH35-L6d	أبو الـمطامير Abū al-Maṭāmīr NH36-I4c
		هawah Ṭsa' NH36-I4d

الانحراف المغناطيسي

MAGNETIC DECLINATION

الشمال الحقيقي  
True North

الشمال المغناطيسي  
Magnetic North



الانحراف المغناطيسي لعام ١٩٩٢  
عند وسط الخريطة ١' ٤٣" شرقاً  
Declination angle for epoch 1992  
is 1° 43' East  
التغير السنوي يبلغ ٠.١١" شرقاً  
Annual variation is 2.1" East

جمهورية مصر العربية  
ARAB REPUBLIC OF EGYPT

١٩٩٨

جمهورية مصر العربية  
ARAB REPUBLIC OF EGYPT



٩  
٢٩٢٨

M1b لوحة رقم



LEGEND

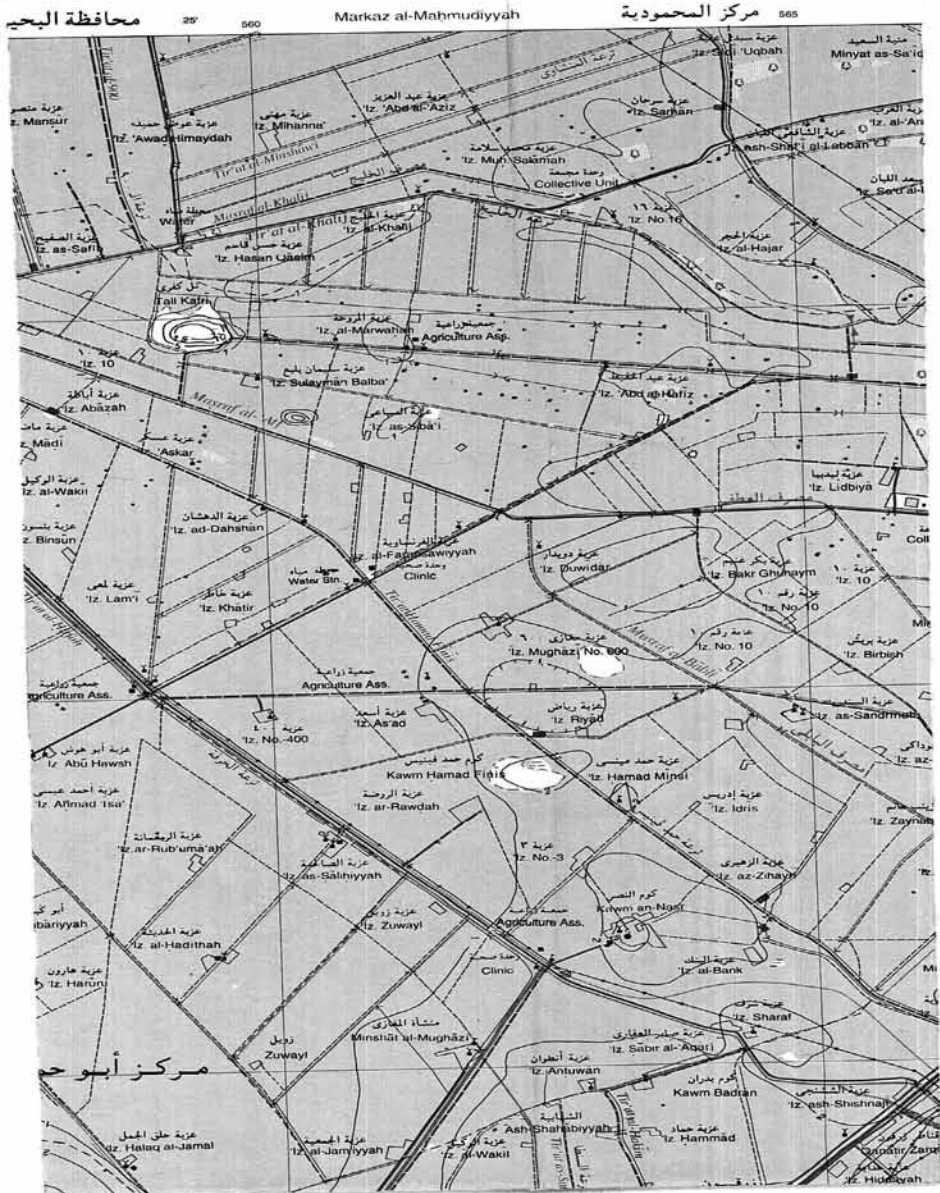
مصطلحات الخريطة

Dual carriage road	طريق ذو اتجاهين
Main paved road	طريق رئيسي مرصوف
Secondary paved road	طريق ثانوي مرصوف
Unpaved road	طريق مهاد أو مذكوك
Track	سكك
Road under construction	طريق تحت الانشاء
Tunnel	نفق
Bridge (70 ton)	جسر (70 طن)
Bridge (< 70 ton)	جسور شحولة اقل من 70 طن
(wood)	خشب
Culvert	بروج
Kilometer marker	علامة الكيلومتر
single track	مفرد
Railway double track	خط سكة حديد مزدوج
stop	موقف
station	محطة
Built up area	منطقة سكنية
Buildings	مبان ومبانيات
Government Buildings	مبان حكومية
Ruins/historical site	منطقة تاريخية اطلال
Wall	سور مبانى
Wire fence	سور سلك
Shrine/ Mosque	جامع / مقام
Church	كنيسة
Moslem cemetery	مقابر مسلمين
Christian cemetery	مقابر مسيحيين
Jewish cemetery	مقابر يهود
Hospital	مستشفى
Police station	مركز شرطة
Fire station	مركز المطفائين
Post and telegraph office	مكتب بريد و تليفراف
School	مدرسة
Historical monument	اثر تاريخي
Mining site	منطقة تعدين
Quarry	مخبر
Oil well	بئر بتترول
Oil Tank	خزان بتترول
Water tank, Water tower	برج مياه - خزان مياه
Electric power line	خطوط قوى كهربائية
Radio transmission antenna	هوائي لاسلكي
Oil or gas pipeline	خط انابيب بتترول او غاز
Water pipeline	خط انابيب مياه
Aqueduct or flume	بريدة
Siphon	سحارة
Well	حاجز مياه
Index contour	الكتور الدليل
Base contour	خط كتور
Supplementary contour	خط كتور اضافي
Depression	مشلف
Area below sea level	منطقة تحت مستوى سطح البحر
Spot height	نقطة ارتفاع
Escarpment	جرف له منحدر

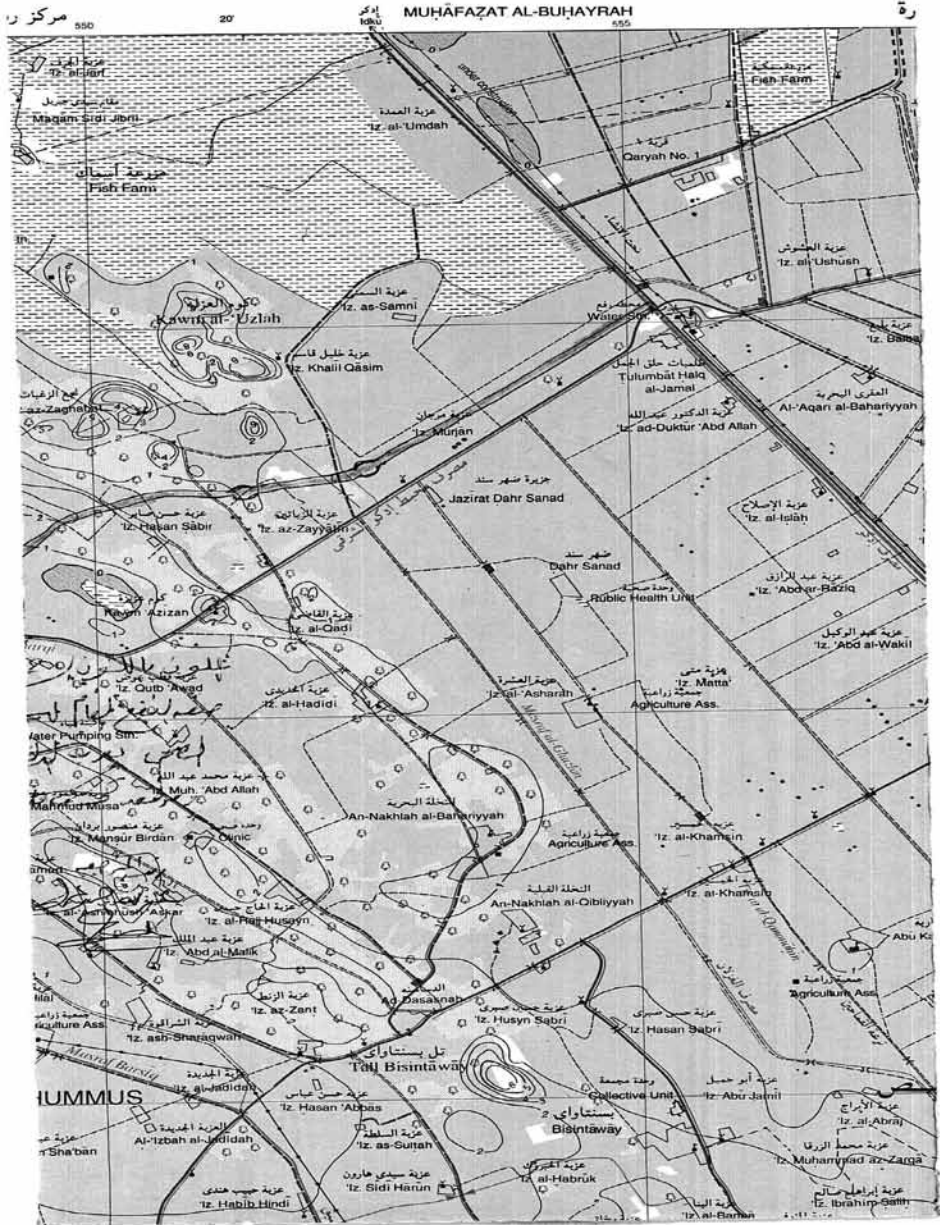
مركز أبو حوشر  
 ١٥٧/٥/٢٠٢٤  
 رقم الترخيص: ١٥٧/٥/٢٠٢٤  
 رقم الترخيص: ١٥٧/٥/٢٠٢٤

٢٩٤٨

SHEET NH36-



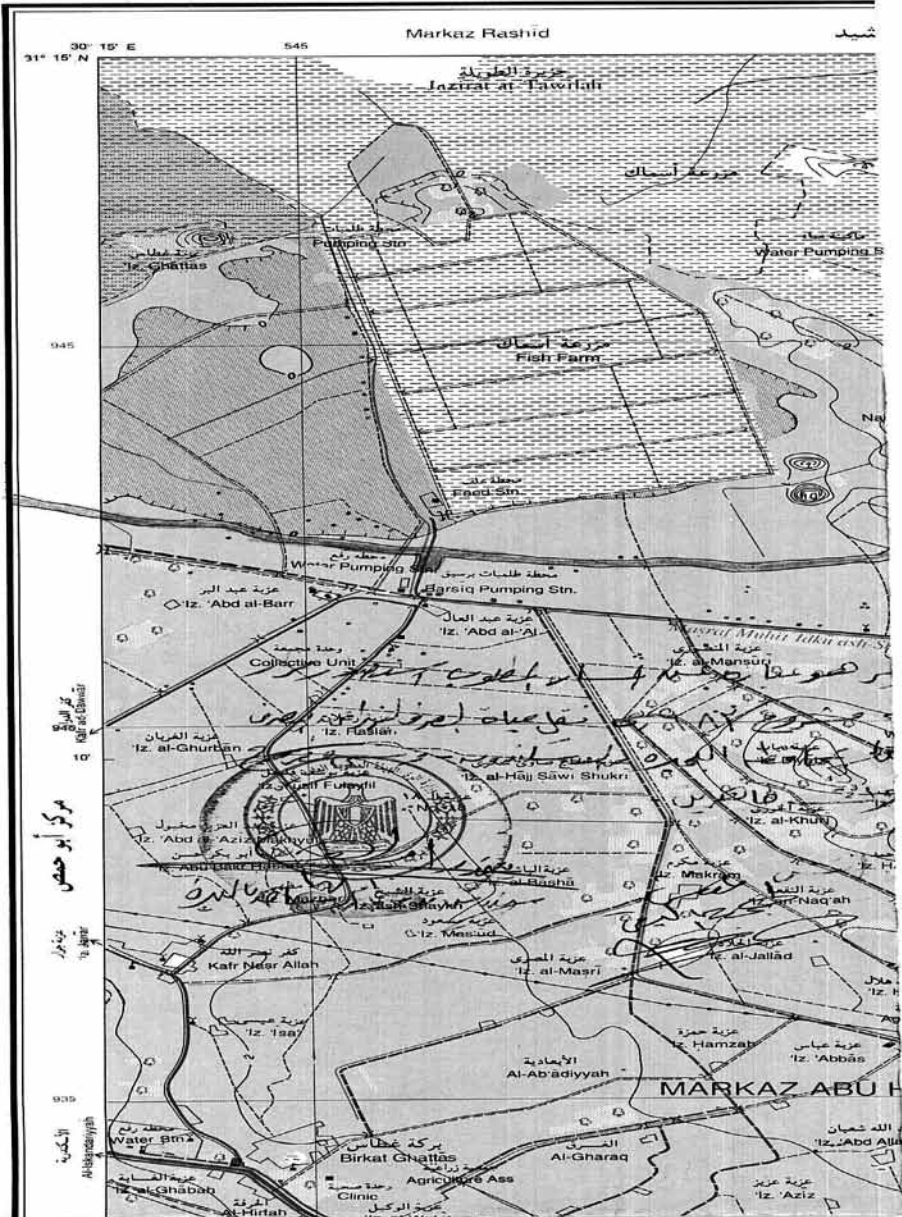
# دمنهور DAMANHÜR

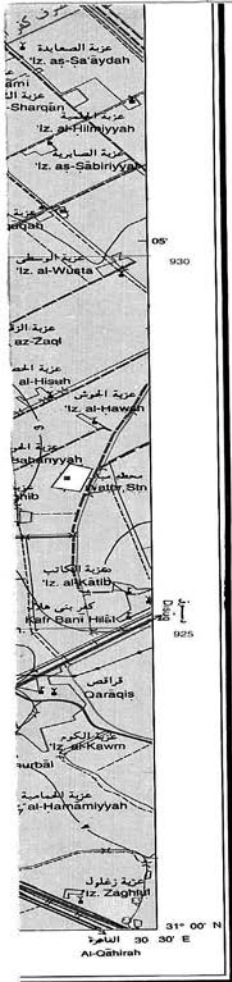


EDITION: 1:50,000  
 SHEET: NH36.M19  
 SERIES: ٥٠٠٠٠:١

١٥  
 /  
 ٤٩ ٢٨

مجموعة الخرائط المصرية ٥٠٠٠٠:١  
 EGYPTIAN SERIES 1:50.000





Cutting		قطع
Embankment		ردم أو تكتسية
Sand		رمال
Sand dunes		خردو رملية
Cultivated area		منطقة زراعية
Land under reclamation		أرض تحت الاستصلاح
Palm trees		تشجير
Orchards and trees		بساتين وأشجار
Bush		أعشاب
Grass		حشائش
Rocks		صخور
Coral reef		شعاب مرجانية
Lighthouse		فئار
Dock or pier		رصيف ميناء أو حاجز أمواج
Buoy		عوامة
Dolphins		علامات لتحديد مسار السفن
Car ferry		معدية سيارات
Perennial lake		بحيرة
Intermittent lake or pond		بحيرة أو بركة موسمية
Sabkhhah		سبخة
Land subject to inundation		أرض معرضة للغرق
Marsh		مستنقع
Salt flat		أرض مالحة
River or stream		نهر أو مجرى مائي
Wide wadi		وادي عريض
Narrow wadi		وادي ضيق
Dissipating stream		نهاية مجرى مائي
Canals		أكثر من ٢٥ م من ١٥ إلى ٢٥ م من ١٠ إلى ١٥ م
Drains		أكثر من ٢٥ م من ١٥ إلى ٢٥ م من ٥ إلى ١٥ م
Well, dry well		بئر جاف - بئر
Spring		عين ماء
Dam		سد
Barrage		خزان
Horizontal control point		نقطة ثابتة أفقية
Bench mark		نقطة تنسيقية (رديف)
International boundary		حدود دولية
Governorate boundary		حدود محافظة
Markaz boundary		حدود مركز

RAM

O	P
K	L
G	H
C	D

36°00' E

GLOSSARY

'Ayn	Spring	Khawr	Water-course
Bir	Well	Mallabih	Salt lake
Birkah	Pond	Markaz	District
Buhayrah	Lake	Masrah	Drain
Dayr	Monastery	Muhafazah	Province
Haliyyah	Depression	Najf	Village
Izbah (Iz.)	Village	Nazlah	Village
Jabal	Mountain	Qasrah	Hill, Mound
Jazīrah (Jaz.)	Island	Ra's	Cap
Kafr, Qaryah	Village	Tal	Hill
Kawm	Mound	Tarif	Road, Track
Khalij	Bay	Tirah	Canal
Khashm	Peak	Wadi	Dry Water-course

أصدرت على الأسماء الجديدة بالحروف اللاتينية يرجع إلى قرار هيئة الأسماء المتخذة سنة ١٩٧٤ الخاص بأسماء كتابتها بالأسماء العربية

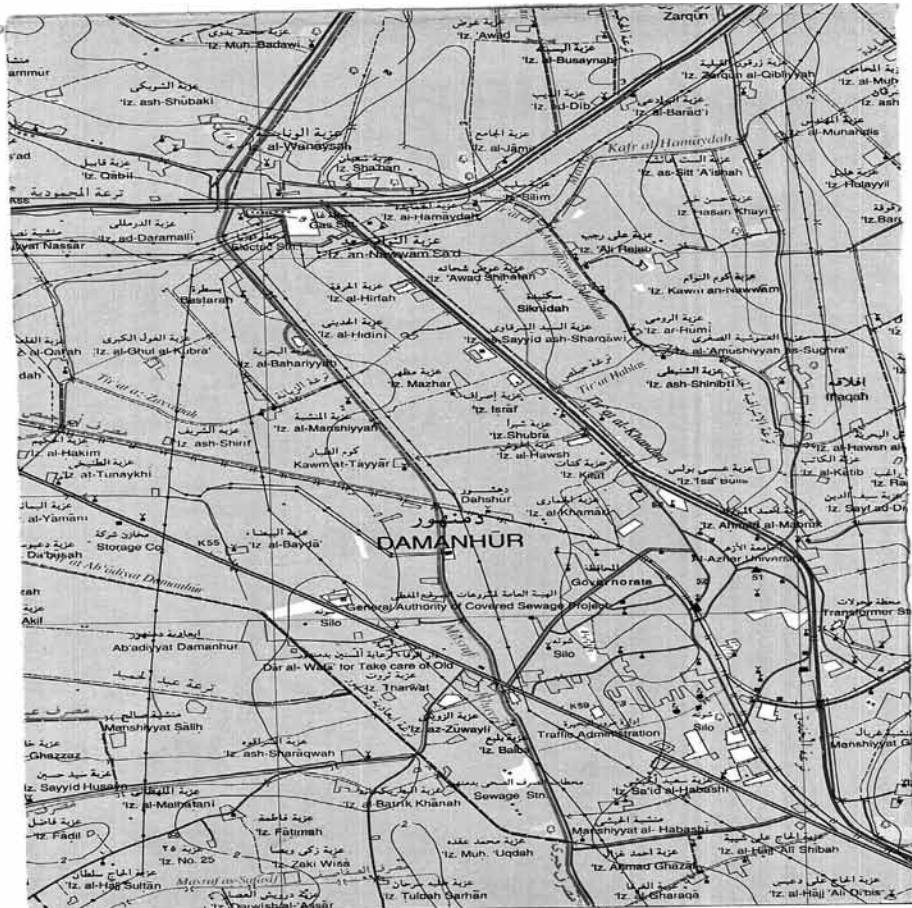
Users should refer to UN Resolution 1973 Transliteration System Standards for the proper pronunciation of names and labels.

SERIES	1:50,000	مسلسل
SHEET	NH06-M16	ورقة
EDITION	1.E.G.S.A.	طبعة

حقوق الطبع محفوظة للهيئة المصرية العامة للمساحة

١٢  
٢٩٥٩





مركز دمنهور - محافظة البحيرة



الفاصل الكنتوري ١٠ متر في الأ

- نظام ترقيم اللوحات**
- إسلوب ترقيم اللوحات**
- ١- قسمت الخريطة ١:٠٠٠ إلى ١٦ خريطة ١:٦٠٠٠٠٠. رقم بالعرف الروماني A-P ويضاف الحرف إلى رقم الخريطة الأولية مثل NH36-M.
  - ٢- قسمت الخريطة ١:٦٠٠٠٠٠ إلى ٦ خريطة ١:١٠٠٠٠٠٠. رقم بالأرقام 1-6 ويضاف الرقم إلى رقم الخريطة ١:٦٠٠٠٠٠٠ مثل NH36-M2.
  - ٣- قسمت الخريطة ١:١٠٠٠٠٠٠ إلى ٤ خريطة ١:٢٥٠٠٠٠٠. رقم بالعرف الروماني a-d ويضاف الحرف إلى رقم الخريطة ١:١٠٠٠٠٠٠٠ مثل NH36-M2a.

**SHEET NUMBERING DIAG**

32°00' N		4	5	6	N
		e	M	3	
		a	2		I
					J
					NH 36
					E
					F
					A
					B
28°00' N		30°00' E		33°00' E	

Irrigation Mapping Survey of Ghomra International

**SHEET NUMBERING SYSTEM**

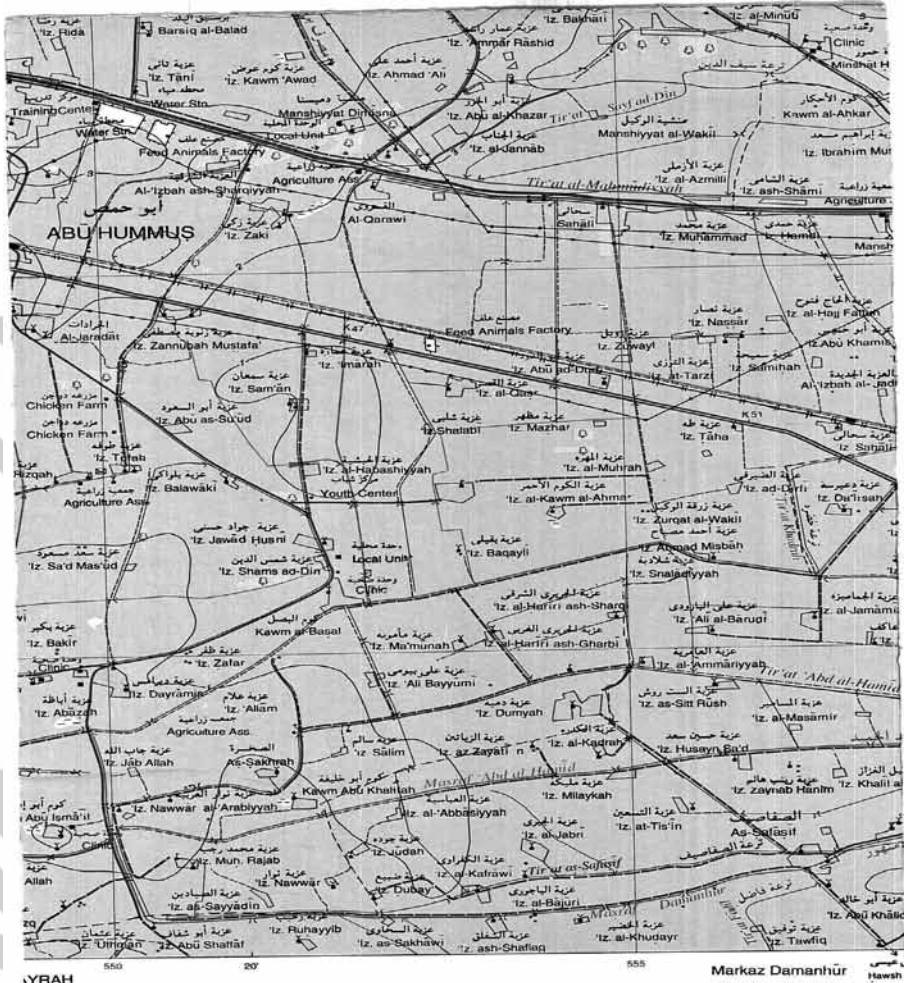
1. Series 1:250,000 : Each 1/4 International Map Sheet is divided into 16 sheets numbered in Roman alphabets from A to P. The alphabet is added to the 1:1M Map sheet number, for example NH36-M.

2. Series 1:100,000 : Each 1:250,000 Map sheet is divided into 6 sheets numbered 1 to 6. The number is added to the 1:250,000 Map sheet number, for example : NH36-M2.

3. Series 1:50,000 : Each 1:100,000 Map sheet is divided into 4 sheets numbered in lower case Roman alphabets a to d. The alphabet is added to the 1:100,000 Map sheet number, for example : NH36-M2a.

All Rights Reserved by E.G.S.A.

١٤  
١٤٢٨



SCALE 1 : 50,000  
 ماس الرسم ١ : ٥٠٠٠٠  
 Meters 1000 500 0 1 2 3 4

انضم الصحراوية (مأخوذة من الصور الجوية ١٩٦٠-١٩٦١)، متر في الأراضي الزراعية (مأخوذة من طرائق ١٩٣٣-١٩٣٥).  
 Contour interval 10 meters in desert areas (photogrammetrically derived from aerial photographs 1990-1991) and 1 meter in agricultural areas from 1:25,000 map series (1925-1953).

GRID

Black ticks show the geographical grid and red lines show the red bold kilometer grid  
 Origin 30° N = 910,000 31° E = 615,000

PROJECTION AND BASIC DATA

Transverse Mercator Projection  
 Ellipsoid: Helmert 1906

Horizontal Datum:  
 National Geodetic Net, Venus, 1874

Vertical Datum:  
 Mean Sea Level Alexandria, 1906

Map Compiled from aerial photography taken 1990-91.

Field verification and completion 1992-93.

الشبكة

توضع الشريط السوداء، الشبكة الجغرافية كما توضع الخطوط الحمراء، الشبكة الكيلومترية وتوضع لخط الأضلاع على بعد ٨٠٠ كيلومتراً جدياً ٣١٠ كيلومتر تقريباً من نقاط خط عرض ٣٠° شمالاً مع خط طول ٣١° شرقاً.

المسقط المستخدم والبيانات الأساسية

مسقط ماركوسون المتعرض مجسم ظهرت ١٩٠٦.

نقطة الإزاحة ١٨٧٤ هي لنقطة الأساس للشبكة الجيوديسية في مصر.

مستوى المقارنة للارتفاعات: متوسط منسوب سطح البحر الاسكندرية ١٩٠٦.

انضمت هذه الخرائط من صور جوية اخذت عام ١٩٩٠ - ١٩٩١ لتت الرقعة المخططة عام ١٩٤٢-١٩٤٣.

في سنة ١٩٩٦ انضمت بعثة الهيئة المصرية العامة لتعاون مع وكالة التعاون الدولي للولايات المتحدة استخرج رقم ١٢٣ - ١٩٩٣ واشراف شركة جيونكس وبع إدارة نظم الرقعة للتشغال العامة والموارد المائية

First Edition 1996. Map produced by the Management Systems Project - Surveying and Component in cooperation with the Egyptian Gene Authority, EGSA. Technical assistance provided by Corporation under United States Agency for Int Development project number 263-0132.

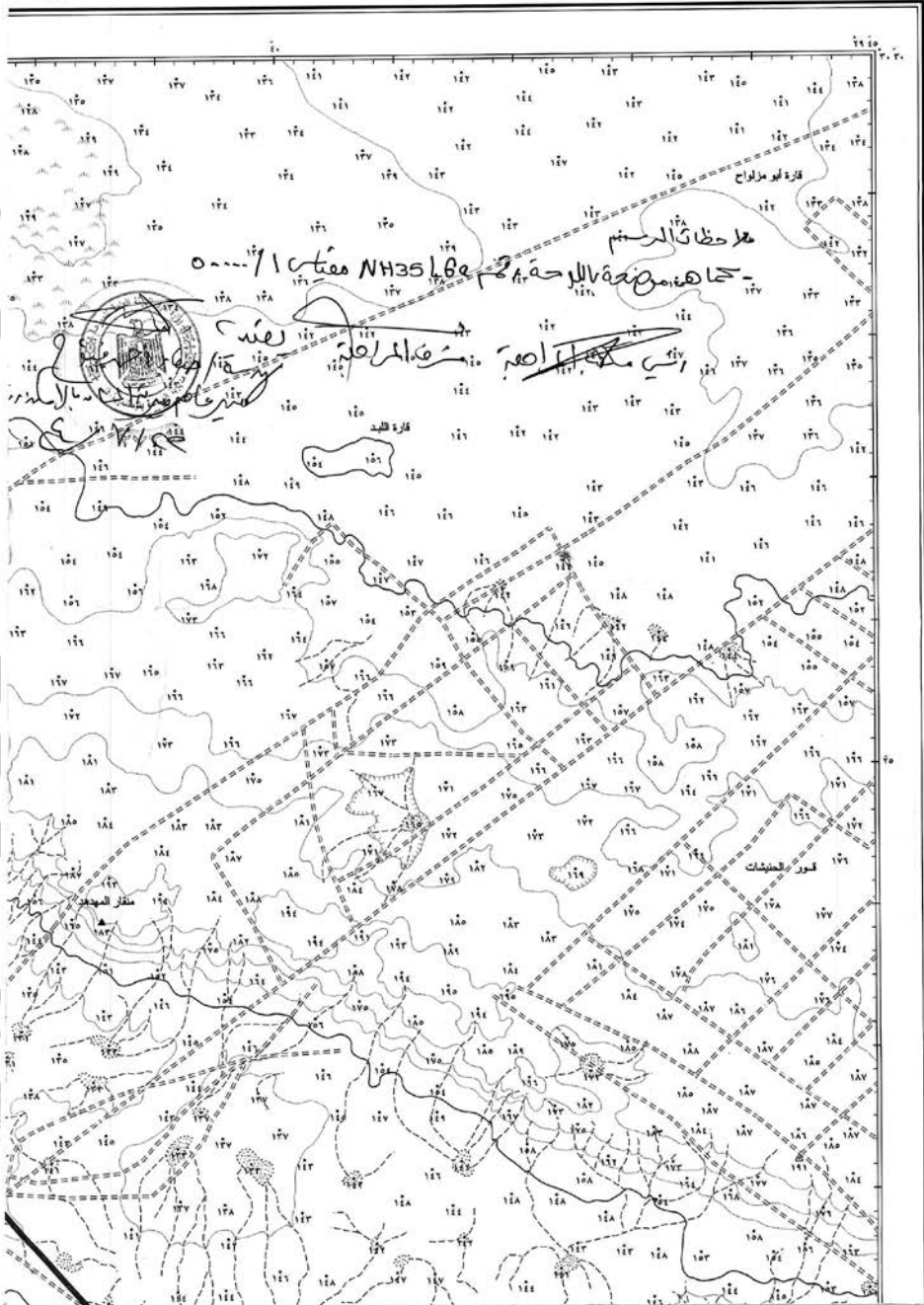
١٥  
٢٩٤٨



جبل

١٧  
٢٥٩٢٨

جمهورية مصر العربية



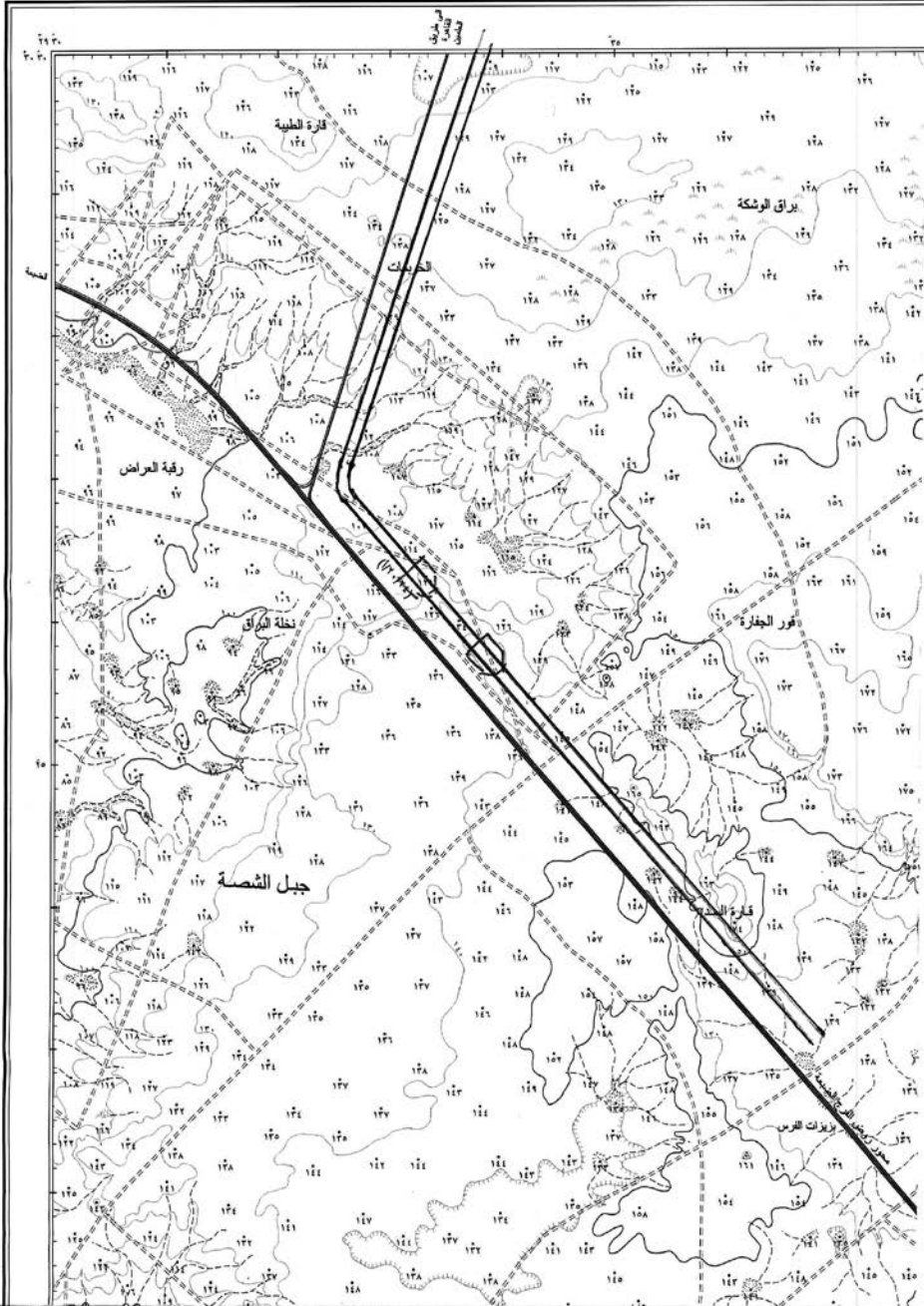


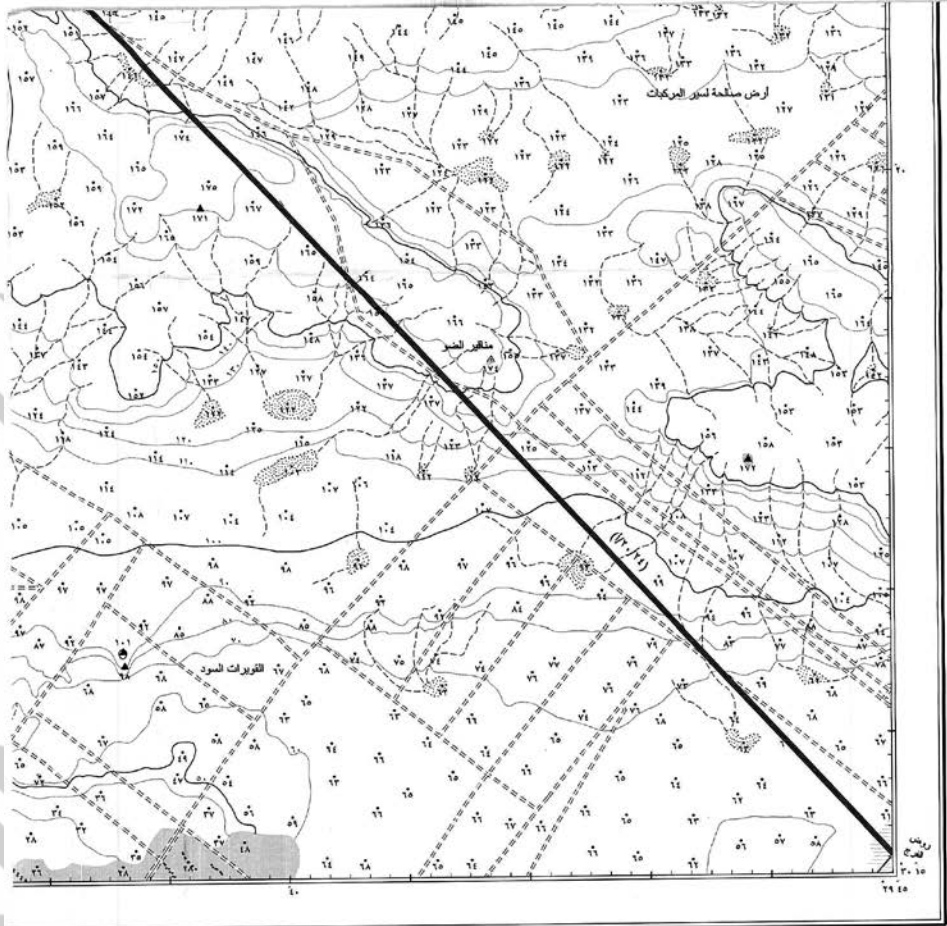
مصادر الخريطة  
 - رسمت من أصول مسح جوي لطيران ٢٦٠٠٠٠٠١  
 - من مسح جوية صورت سنة ٢٠١١  
 - رويست طبقا على بنسبة سنة ٢٠١٢

الإسقاط : نظام المرفقور المستعرض الدولي  
 NH 35 L3 c  
 لوحة رقم :

١٨  
 ٢٩٢٨

# الشصبة





رسمت وطبعت بمبادرة الصلحة العسكرية سنة ٢٠١٦ ( )  
تم إضافة محور روض الفرج الجديدة سنة ٢٠٢٤ ( )



القرى

جبل خشب	▲
القاهرة	●
منارة	⊙
الحدائق	⊠
غرد	⊞
الحيوانات	⊠

الزراعات مزارع  
الحدائق الزراعية  
مركبات الخطوط

- ١- تقاطع جويروسية ٢- تقاطع مقلبات
- عناصر تقاطع جويروسية (زوسور)
- تقاطع زواياح (بالتسار)
- تقاطع مزاجية صلبة
- جوية مطوية - جوية غير مطوية - قارة
- أرضية / مطوية / خاصة / مساري
- مخادوم / مخادوم - مطيعة ٢ - غير مطيعة
- أرض حبوب - مطوي - مطوي
- أرض / لافسجان
- مخزون مياه مطيعة - مطيعة بزلين
- أرض مزارع / أرض جدران / استنساخها
- حدائق التجمعات القهوية
- التجمعات / القهوية / حشاشين

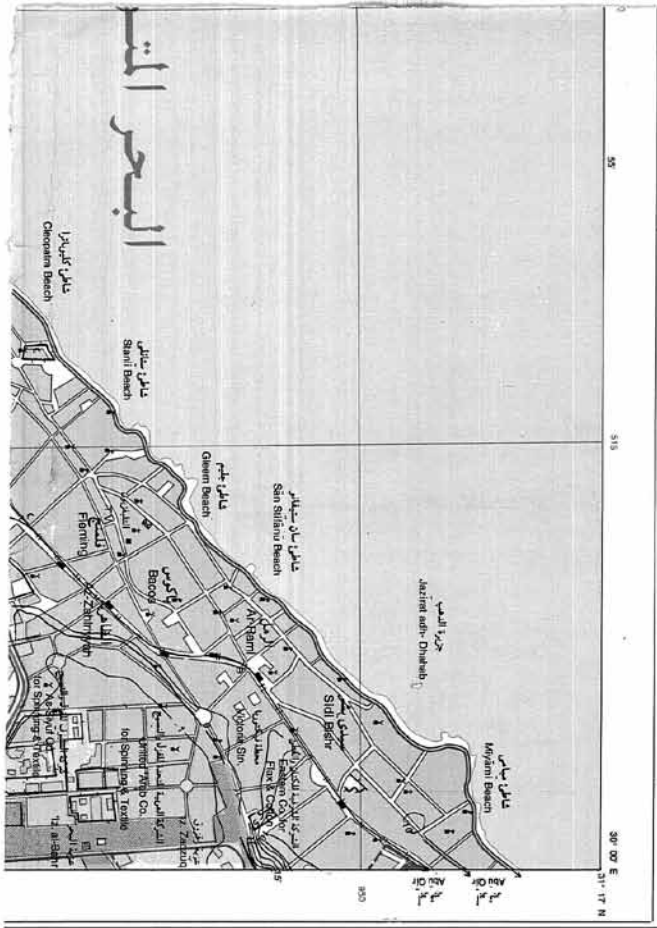
- حدود دولية - مطيعة ٢ - غير مطيعة
- حدود دولية - مطيعة
- حدود المحافظة
- مناطق ١ - مطيعة ٢ - مطيعة
- مناطق المطوية والمسطوة المطيعة
- مستطوع - مداخل - مطيعة
- مسار مسطوح / مسطحين / مطوي
- سور مسطح / مسطحين
- خطوط قنوي القهوية (طن الأراج)
- خطوط قنوي القهوية (طن أمدة)
- خطوط القنوي المطوي
- خطوط قنوي المطوي
- ١- باريتشول / باريتش ٢- برج مسدود

- طريق أو بؤسرة جزيرة في الوسط
- طريق مرسوق (استطاف في حرسقا)
- طريق موهدة في مسكوك
- مسطح مسطح المطيعة
- درب المسور مسطح المطيعة
- العرض الكلي / عرض الرصاف / القلت
- العرض الكلي / عرض الرصاف / الحرسقا
- مسكة حديدية ذات تصاع عمري
- مسكة حديدية القهوية ذات تصاع عمري
- مسكة حديدية خشبية في جزيرة
- مسكة حديدية بحسب العرض
- أرض
- ١- مطيعة ٢- زميف ٣- مودكور
- خط القنوي / القنوي مطوي

معره : خطوط التلون والقياس البرول وقتل المياه  
مدايره القهرت بتمس الاصطلاح بطق ميزا

١٩  
٢٩٩٨





لوحة رقم SHEET NH35-P3b



جمهورية مصر العربية  
ARAB REPUBLIC OF EGYPT

LEGEND  
مستلزمات الخريطة

Dual carriage road	طريق ذو اتجاهين
Main paved road	طريق رئيسي مرصف
Secondary paved road	طريق ثانوي مرصف
Unpaved road	طريق غير مرصف
Track	مدق
Road under construction	طريق تحت الإنشاء
Tunnel	نقل
(70 km)	٧٠ كلم
Bridge ( < 20 km)	جسر
(wood)	خشب
Chart	خريطة
Kilometer marker	علامة الكيلومتر
single lock	قفل
Railway double track	خط سكة حديد مزدوج
station	محطة
station	محطة
Built up area	منطقة سكنية
Buildings	مبانٍ ومباني
Government Buildings	مبان حكومية
Railroad station	محطة سكة حديد
Water	مياه

٢٩٢٨  
٢١

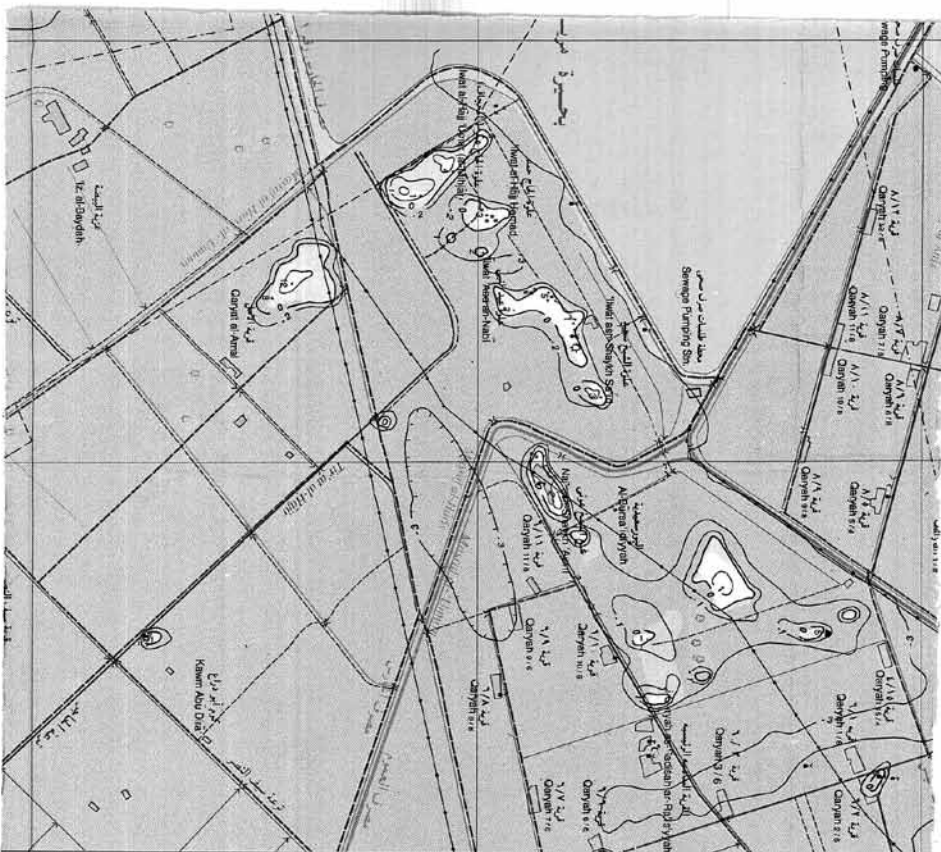




МУНАФАЗАТЪ АЛ-БУХАРИЯ

Water track	.....	قناة المياه
Solar Waterpump	☀️	مضخة مياه شمسية
Church	⛪	كنيسة
Modern cemetery	⚰️	مقابر حديثة
Christian cemetery	⚰️	مقابر مسيحية
Islamic cemetery	⚰️	مقابر إسلامية
Hospital	🏥	مستشفى
Police station	👮	مركز شرطة
Farm station	🏠	مركز المزارع
Post and telegraph office	📠	مكتب بريد ورسالة
School	🎓	مدرسة
Historical monument	🏛️	أثر تاريخي
Marriage site	🏡	مقبرة قديمة
Quarry	X	مناجم
Oil well	A	بئر نفط
Oil Tank	⛛	خزان نفط
Water tank, Water tower	⚙️	بئر مياه، برج مياه
Electric power line	⚡	خطوط كهرباء
Radio transmission antenna	📡	محطة إرسال
Oil or gas pipeline	🛢️	خط أنابيب نفط أو غاز
Water pipeline	🚰	خط أنابيب مياه
Asphalt or tarmac	🛣️	رصف
Sport	🏊	مضمار
Wet	💧	مياه
Index contour	~	الخطوط البيانية
Basic contour	~	خط كفاف
Signposting corner	⚡	خط كفاف أساسي
Digression	⚡	خط كفاف إضافي
Area below sea level	🌊	منطقة تحت مستوى سطح البحر
Spot height	📏	قطعة ارتفاع
Escarpment	🏔️	جرف أو سفوح
Climbing	⬆️	تسلق
Embankment	🛤️	ردم أو كفة

٤٤  
١٩٥٢

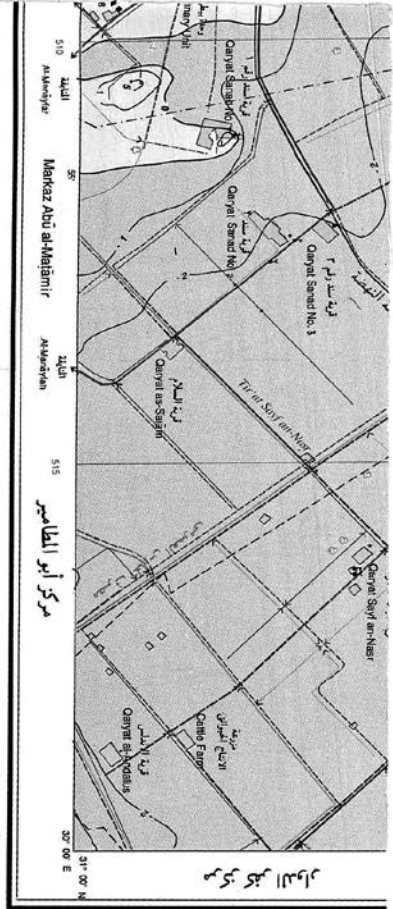


محافظه البحيرة

Markaz Katr ad-Dawwar

Sand	رمل
Sand dunes	تلال رملية
Coloured area	منطقة زراعية
Land under reclamation	أرض تحت الاستصلاح
Fair trees	شجر
Cactus and trees	ساقية وأشجار
Bath	حمام
Quais	جناحلي
Rocks	صخر
Central hill	تلة مركزية
Lighthouse	منارة
Boat or pier	مراكب ميناء أو حاجز امواج
Bay	جوارف
Depths	عمق
Canal	قناة
Canal bed	أسفل قناة
Light house	منارة
Boat or pier	مراكب ميناء أو حاجز امواج
Bay	جوارف
Depths	عمق
Canal	قناة
Canal bed	أسفل قناة
Lighthouse	منارة
Boat or pier	مراكب ميناء أو حاجز امواج
Bay	جوارف
Depths	عمق

٢٥  
١٩٤٨



مقياس 1:50,000

حد الخريطة انجزت بتعاون من تنظيمها في استكمالها في استكمالها من قبل مبررات

التي بموجبها تم إعداد الخريطة من قبل اللجنة المختصة.

وتم إعداد الخريطة من قبل اللجنة المختصة بتاريخ ١٢/١٢/٢٠٢٤

في تاريخ ١٢/١٢/٢٠٢٤

في تاريخ ١٢/١٢/٢٠٢٤

في تاريخ ١٢/١٢/٢٠٢٤

في تاريخ ١٢/١٢/٢٠٢٤

في تاريخ ١٢/١٢/٢٠٢٤

في تاريخ ١٢/١٢/٢٠٢٤

في تاريخ ١٢/١٢/٢٠٢٤

في تاريخ ١٢/١٢/٢٠٢٤

في تاريخ ١٢/١٢/٢٠٢٤

في تاريخ ١٢/١٢/٢٠٢٤

في تاريخ ١٢/١٢/٢٠٢٤

في تاريخ ١٢/١٢/٢٠٢٤

في تاريخ ١٢/١٢/٢٠٢٤

في تاريخ ١٢/١٢/٢٠٢٤

في تاريخ ١٢/١٢/٢٠٢٤

في تاريخ ١٢/١٢/٢٠٢٤

في تاريخ ١٢/١٢/٢٠٢٤

في تاريخ ١٢/١٢/٢٠٢٤

في تاريخ ١٢/١٢/٢٠٢٤

نظام ترقيم اللوحات

SHEET NUMBERING DIAGRAM

M	N	O	4		5	6
I	J	K	1	2	3	4
NH 35						
E	F	G	7		8	9
A	B	C	10		11	12

28°00' N 30°00' E 33°00' E 38°00' E

All Rights Reserved by E.G.S.A.

محفوظ الحقوق محفوظة رسمياً لجميع الحقوق

- Well or well ..... 0
- Spring ..... 0
- Dam ..... 0
- Bridge ..... 0
- Horizontal control point ..... 0
- Bench mark ..... 0
- International boundary ..... + + + + +
- Geometrical boundary ..... - - - - -
- Market boundary ..... - - - - -

GLOSSARY


- Spring
- Well
- Dam
- Bridge
- Horizontal control point
- Bench mark
- International boundary
- Geometrical boundary
- Market boundary
- Spring
- Well
- Dam
- Bridge
- Horizontal control point
- Bench mark
- International boundary
- Geometrical boundary
- Market boundary

SERIES	1:50,000	سلسلة
SHEET	NH35 30	لوحة
EDITION	1: E.G.S.A.	طبعة

٢٩٤٨

سلسلة ..... 1:50,000 .....  
نوع الخريطة ..... NCP-P3B .....  
شيفرة الخريطة .....  
الطبعة ..... LEGSA .....  
الطبعة .....  
العدد .....  
التاريخ .....  
الملاحظات .....  
التاريخ .....  
التاريخ .....  
التاريخ .....

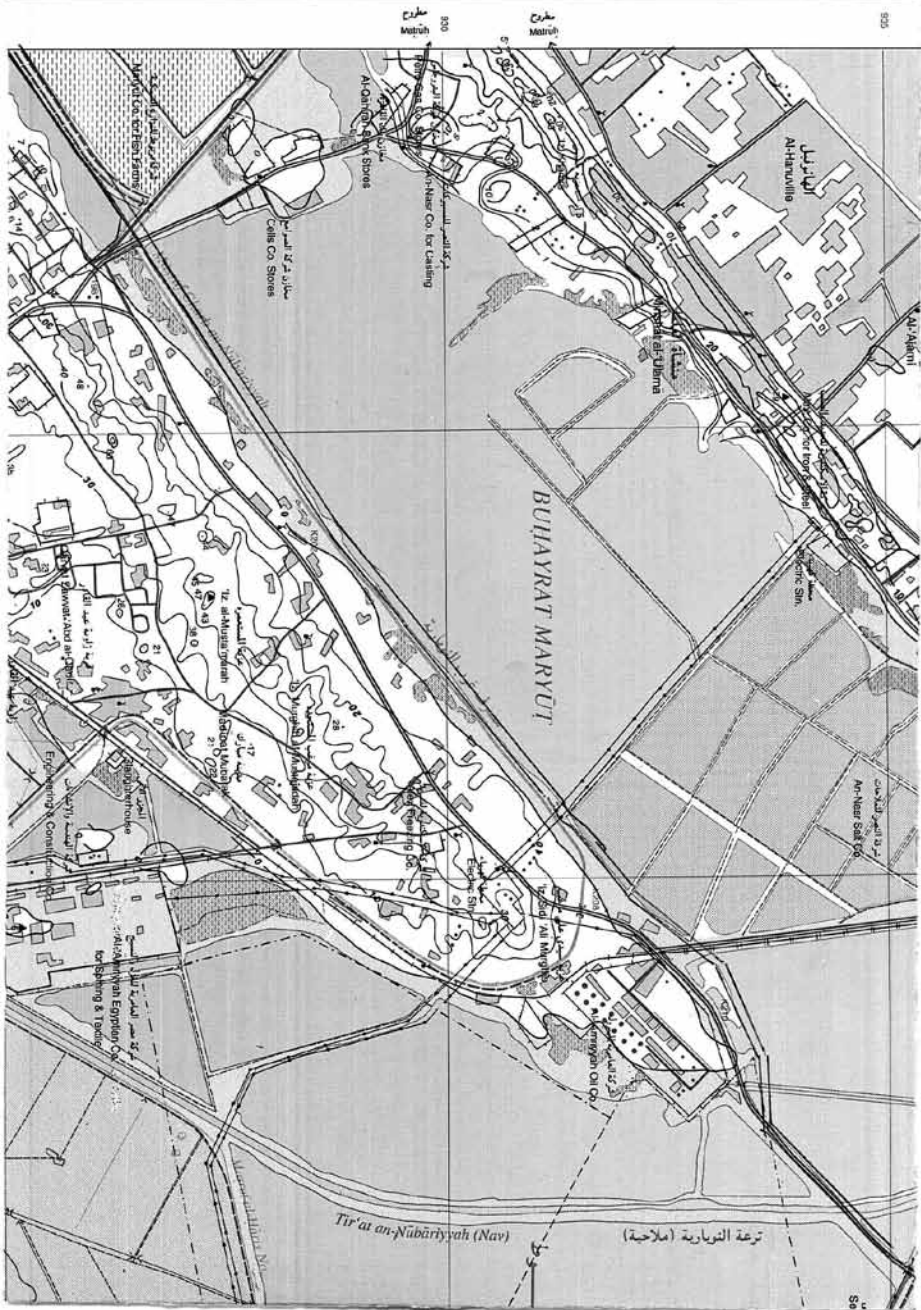
مجموعة الخرائط المصرية ١ : ٥٠٠٠٠  
EGYPTIAN SERIES 1:50,000



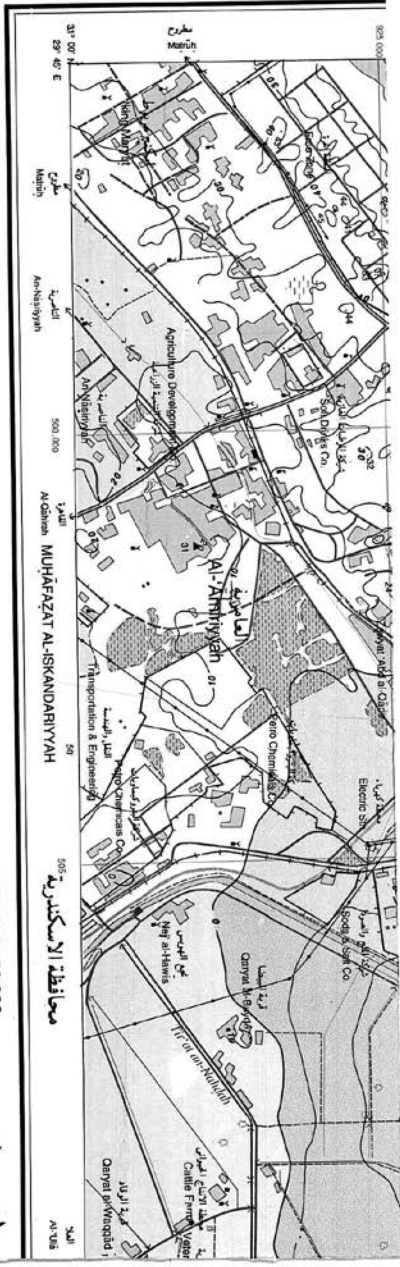
٢٩٧٧  
الإسكندرية  
AL-ISKANDARIYYA  
(ALEXANDRIA)



٢٠٢٤



٢٧  
٢٥٨




دليل النواحي الجازية

الاجراءات القاطنيس

MAGNETIC DECLINATION

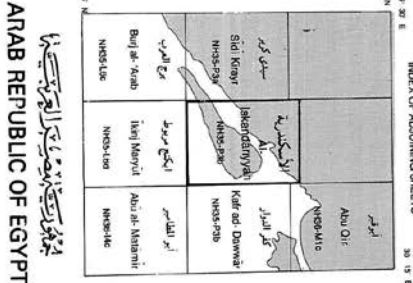
نقطه الشمال  
True North



نقطه الشمال  
Magnetic North



SCALE 1 : 50,000



ARAB REPUBLIC OF EGYPT

جمهورية مصر العربية

**PROJECTION AND BASIC DATA**  
 Transverse Mercator Projection  
 Ellipsoid: Everest 1968  
 Horizontal Datum: Indian  
 National Geographic Meridian: Varanasi 1874  
 Vertical Datum: Mean Sea Level Alexandria, 1986  
 Magnetic Declination: 1° 41' East  
 Declination rate for each 100' : 1" 41' East  
 Magnetic declination for 1987 : 1° 41' East  
 Magnetic declination for 2024 : 2° 17' East

**GRID**  
 Grid lines from the geographical grid and red lines from the grid are shown in black. The grid is based on the datum and projection given.  
 Origin: 30° N - 31° E = 810,000 - 317,850,000  
 Contour Interval: 10 meters in desert areas (photogrammetrically derived from aerial photos 1960-1981) and 1 meter in agricultural areas from 1:25,000 maps since 1950/1951.

**التسوية**  
 تم رسم الخريطة باستخدام التسوية الجاذبية التي تم الحصول عليها من صور الأقمار الصناعية من عام 1987. تم استخدام datum وارتفاع متوسط البحر لAlexandria لعام 1986. تم تعديل التسوية الجاذبية للارتفاعات الجغرافية من عام 1987. تم تعديل التسوية الجاذبية للارتفاعات الجغرافية من عام 1987. تم تعديل التسوية الجاذبية للارتفاعات الجغرافية من عام 1987.


**First Edition 1977** Map produced by the Survey Department, Ministry of Defense, in cooperation with the SNG, Authority EGSA, Technical Assistance Organization under Egyptian supervision. Designation: Project number: 853 01/2.

جمهورية مصر العربية  
ARAB REPUBLIC OF EGYPT



٢٩  
٢٩٢٨

5-P3a لوحة رقم



LEGEND

مصطلحات الخريطة

Dual carriage road		طريق ذو التوأمين
Main paved road		طريق رئيسي مرصوف
Secondary paved road		طريق ثانوي مرصوف
Unpaved road		طريق ممهّد أو متكوّك
Track		مفق
Road under construction		طريق تحت الانشاء
Tunnel		نفق
(70 ton)		٧٠ طن
Bridge (< 70 ton)		كوبري حمولة اقل من ٧٠ طن
(wood)		خشبي
Culvert		بربخ
Kilometer marker		علامة الكيلو متر
single track		مفرد
Railway double track		خط سكة حديد مزدوج
stop		موقف
station		محطة
Built up area		منطقة سكنية
Buildings		ميان ومنشآت
Government Buildings		ميان حكومية
Ruins/Historical site		منطقة تاريخية راطلال
Wall		سور مياتي
Wire fence		سور سلك
Shrine/ Mosque		جامع - مقام
Church		كنيسة
Moslem cemetery		مقابر مسلمين
Christian cemetery		مقابر مسيحيين
Jewish cemetery		مقابر يهود
Hospital		مستشفى
Police station		مركز شرطة
Fire station		مركز الماطفين
Post and telegraph office		مكتب بريد وتلغراف
School		مدرسة
Historical monument		اثر تاريخي
Mining site		منطقة تعدين
Quarry		مخبر
Oil well		بئر بترويل
Oil Tank		خزان بترويل
Water tank, Water tower		برج مياه - خزان مياه
Electric power line		خطوط قوي كهربائية
Radio transmission antenna		هوائي لاسلكي
Oil or gas pipeline		خط انابيب بترويل او غاز
Water pipeline		خط انابيب مياه
Aqueduct or flume		بدالة
Siphon		سمارة
Weir		حاجز مياه
Index contour		الكتور الدليل
Base contour		خط كتور
Supplementary contour		خط كتور اضافي
Depression		منخفض
Area below sea level		منطقة تحت مستوي سطح البحر
Spot height		نقطة ارتفاع



٢٠٢٤  
١٩


SHEET NH3.

40'

490

البحر

S E A



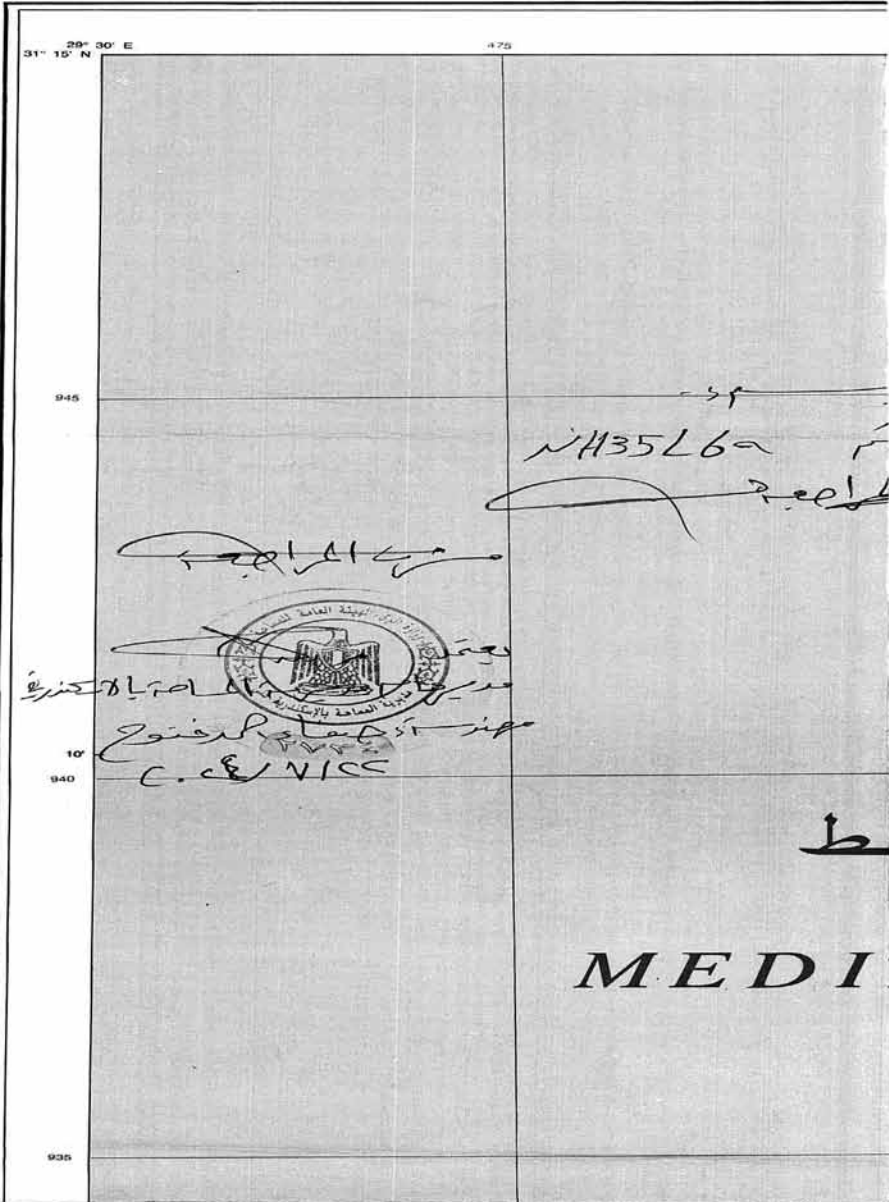
٢١  
٢٩٢٨  
سیدی کیریر  
SĪDĪ KIRAYR

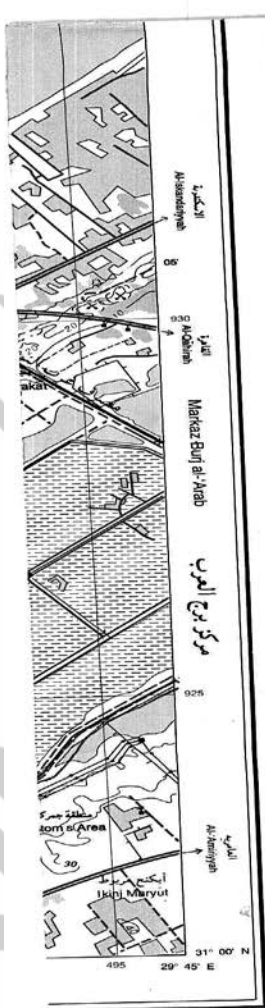
400	405
<p>ملاحظات الر مدونة بالوصف رئيس</p>	
<p>المتوس</p> <p>TERRANEAN</p>	

سلسلة	SERIES	1:50,000
ورقة	SHEET	NH35-P3A
إصدار	EDITION	1:50,000

٢٤  
٢٩٥

مجموعة الخرائط المصرية ١:٥٠.٠٠٠  
EGYPTIAN SERIES 1:50,000





Escarpment		جرف او منحدر
Cutting		قطع
Embankment		ردم او تكسية
Sand		رمل
Sand dunes		تخرد وعلية
Cultivated area		منطقة زراعية
Land under reclamation		ارض تحت الاستصلاح
Palm trees		تفيل
Orchards and trees		بساتين واشجار
Bush		اشجار
Grass		حشائش
Rocks		صخور
Coral reef		شعاب مرجانية
Lighthouse		فئار
Dock or pier		رسيف ميناء او حاجر امواج
Buoy		عوامة
Dolphins		علامات لتحديد مسار السفن
Car ferry		معدية سيارات
Perennial lake		بحيرة
Intermittent lake or pond		بحيرة او بركة موسمية
Sabkiah		سبخة
Land subject to inundation		ارض معرضة للفيق
Marsh		مستنقع
Salt flat		ارض مالحة
River or stream		نهر او مجرى مائي
Wide wadi		وادي عريض
Narrow wadi		وادي شيق
Disipating stream		نهاية مجرى مائي
Canals		اقنود
Drains		مصاريف
Well, dry well		بئر جاف، بئر
Spring		منبع ماء
Dam		سد
Barrage		خزان
Horizontal control point		نقطة ثوابت افقية
Bench mark		نقطة تسوية (رؤس)
International boundary		حدود دولية
Governorate boundary		حدود محافظة
Markaz boundary		حدود مركز

٢٢  
٢٩٢٨

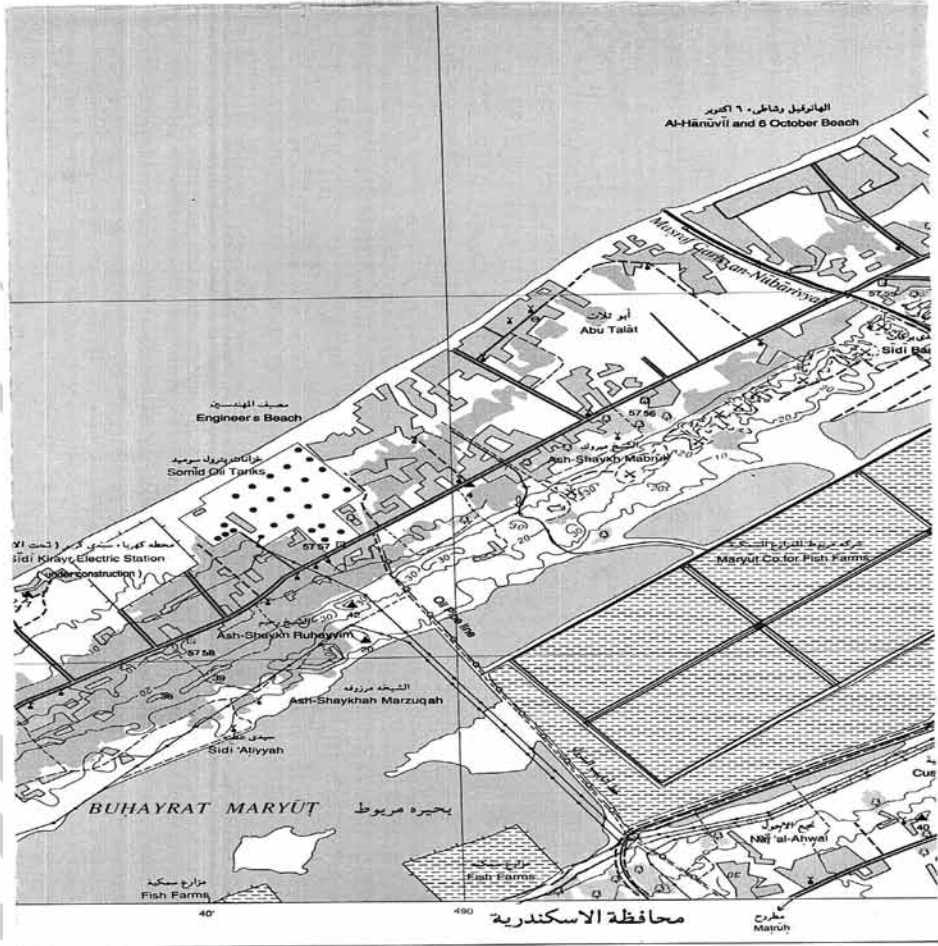
iRAM			
O	4	5	6
	1	2	3
K	L		
G	H		
C	D		

GLOSSARY		
'Ayn	Spring	Water-course
B'ir	Well	Salt lake
Birkah	Pond	Mallahah
Buhayrah	Lake	Markaz
Dayr	Monastery	Masraf
Hafiyah	Depression	Muhafazah
Izbah (Iz)	Village	Naj
Jabal	Mountain	Nazlah
Jazirah (Jaz)	Island	Qirah
Kaf, Qaryah	Village	Rah
Kawm	Mound	Tail
Khalij	Bay	Tarif
Khashm	Peak	Tiqah
		Wadi

لصحة نقل الاسماء - المكتبة بالمغرب اللاتينية بترجم التي قرار هيئة الاسم المتحدة سنة ١٩٧٢ اعتمده بالاسلوب كتابة الاسماء العربية

Users should refer to UN Resolution 1973 Transliteration System Standards for the proper pronunciation of names and labels.

SERIES	1:50,000	مسلسل
SHEET	NH35-P34	لوحة
EDITION	1.E.G.S.A.	طبعة



مقياس

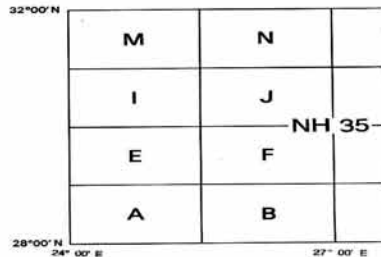


المقياس الكنتوري ١٠ متر في الأبر

هذه الخريطة لا يجوز تداولها أو نسخها أو تحديث أي تعديلات بها  
إلا بموجب التصريح من الهيئة المصرية العامة للتقاسم  
وجميع الحقوق محفوظة للهيئة بموجب القانون ٨٧ لسنة ٢٠٠٢  
رقم الإيداع بدار الكتب ١٣٣٠٣ لسنة ٢٠٠٤  
طُبعت وحدثت بمطابع الهيئة سنة ٢٠٠٦ (١٧١ / ٢٠٠٦)

نظام ترقيم اللوحات

SHEET NUMBERING DIAG



All Rights Reserved by E.G.S.A.

إسلوب ترقيم اللوحات

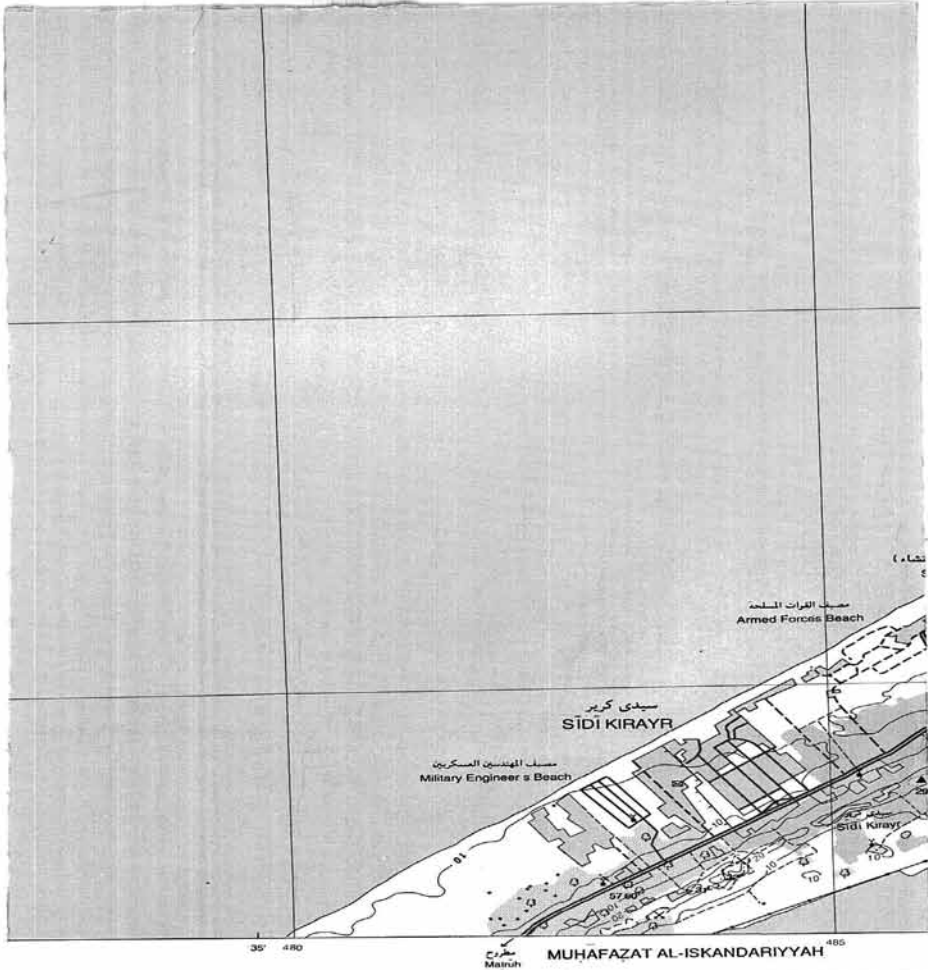
- ١- قسمت الخريطة ١:٠٠٠ إلى ١٦ خريطة ١:٢٥٠٠٠٠٠ رقم بالحروف الرومانية A-P ويضاف الحرف إلى رقم الخريطة التولية مثل NH36-M
- ٢- قسمت الخريطة ١:٢٥٠٠٠٠ إلى ٦ شرائح ١:٥٠٠٠٠٠ رقم بالأرقام 1-6 ويضاف الرقم إلى رقم الخريطة ١:٢٥٠٠٠٠ مثل NH36-M2
- ٣- قسمت الخريطة ١:٥٠٠٠٠٠ إلى ٤ شرائح ١:٢٥٠٠٠٠٠ رقم بالحروف الرومانية من A-D ويضاف الحرف إلى رقم الخريطة ١:٥٠٠٠٠٠ مثل NH36-M2a

SHEET NUMBERING SYSTEM

1. Series 1:250,000 : Each 1/M International Map Sheet is divided into 16 sheets numbered in Roman alphabets from A to P. The alphabet is added to the 1:1/M Map sheet number, for example NH36-M.
2. Series 1:100,000 : Each 1:250,000 Map sheet is divided into 6 sheets numbered 1 to 6. The number is added to sheet 1:250,000 Map sheet number, for example : NH36-M2 .
3. Series 1:50,000 : Each 1:100,000 Map sheet is divided into 4 sheets numbered in lower case Roman alphabets a to d. The alphabet is added to the 1:100,000 Map sheet number, for example : NH36-M2a .

© Irrigation and Mapping Survey J by Geosint International

٢٤  
٢٩٥٨



في الصحراوية (مأخوذة من الصور الجوية ١٩٩٠-١٩٩٩)، ١٠ متر في الأراضي الزراعية (مأخوذة من طرائق ١٦-٢٥ سنة ١٩٢٣-١٩٥٣)،  
Contour interval 10 meters in desert areas (photogrammetrically derived from aerial photographs 1990-1991) and 1 meter in agricultural areas (from 1:25,000 map series 1933-1953).

GRID

Black ticks show the geographical grid and red lines show the red belt kilometer grid.  
Origin 30° N = 810,000 · 31° E = 615,000 ·

PROJECTION AND BASIC DATA

Transverse Mercator Projection  
Ellipsoid: Helmert 1906

Horizontal Datum:  
National Geodetic Net, Venus, 1874

Vertical Datum  
Mean Sea Level Alexandria, 1906 ·

Map Compiled from aerial photography taken 1990-91 ·

Field verification and completion 1992-93 ·

الشبكة

ترتفع الشريط السودا، الشبكة الجغرافية كما ترشح الخطوط الحمراء،  
الشبكة الكيلومترية وترتفع نقطة الاصل على بعد ٨١٠ كيلومترا  
جنوباً، ٦٥٠ كيلومترا غربا من تقاطع خط عرض ٣٠ شمالا  
مع خط طول ٣١ شرقا ·

المسقط المستخدم والبيانات الاساسية


مسقط ماركينور المستخدم مصمم عام ١٩٠٦ ·  
نقطة الزمره ١٨٧٤ هي نقطة الاناسي للشبكة الجيوديسية في  
مصر ·  
مستوى المقارنة للمناسيب : متوسط منسوب سطح البحر  
الاسكندرية ١٩٠٦ ·

النتيجة هذه الخرائط من صور جوية اخذت عام ١٩٩٠ - ١٩٩٩ ·  
وقت المراجعة الخلفية عام ١٩٩٢ - ١٩٩٣ ·

سنة ١٩٩٤ اُنشئت بعرفة الهيئة المصرية العامة  
ماون مع وكالة التعاون الدولي للولايات المتحدة  
شروع رقم ١٢٣ - ٢٦٢ ) بشرف شركة جيوتكنيك  
ادارة نظم الري للاسفال العامة والموارد المائية

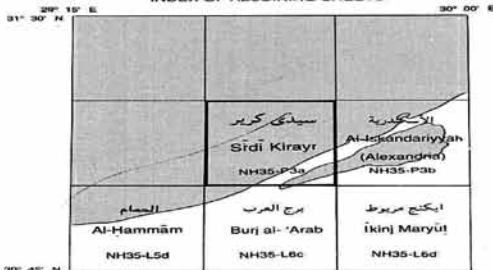
First Edition 1994. Map produced by the  
Management Systems Project - Surveying a  
Component in cooperation with the Egyptian Ge  
Authority, EGSA. Technical assistance provide  
Corporation under United States Agency for  
Development project number 253-0132.

٢٥  
٢٩٩٨



دليل اللوحات المجاورة

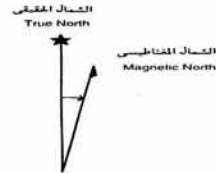
INDEX OF ADJOINING SHEETS



جمهورية مصر العربية  
ARAB REPUBLIC OF EGYPT

الانحراف المغناطيسي

MAGNETIC DECLINATION




الانحراف المغناطيسي لعام ١٩٨٧  
عند وسط الخريطة ١٠٢٨ شرقاً  
Declination angle for epoch 1992  
is 1° 38' East

التغير السنوي يبلغ ٢.١ شرقاً  
Annual variation is 2.1' East

٢٦  
٢٩٥٨



نوحه رقم NH35 L6a

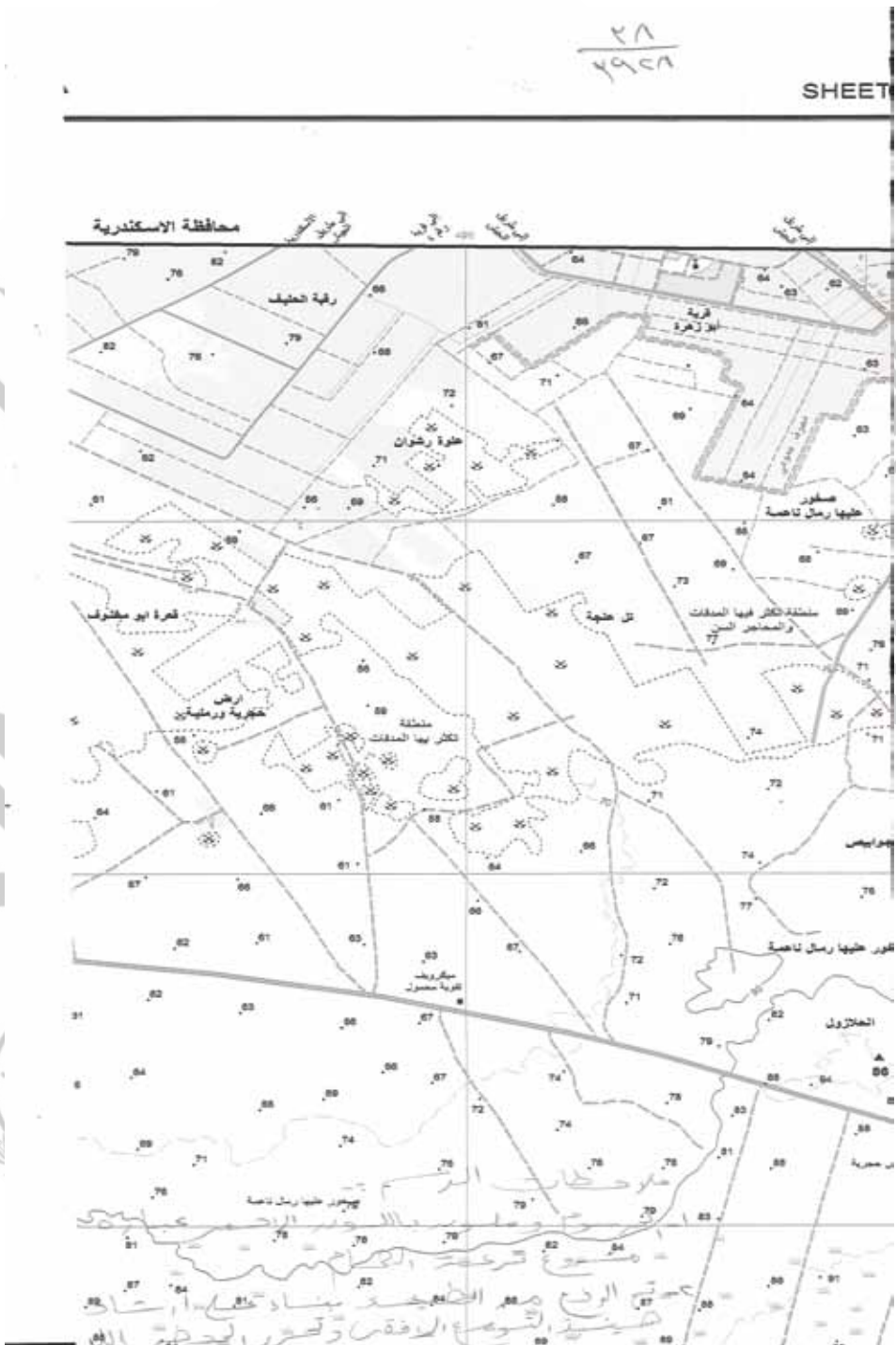


LEGEND

مصطلحات الخريطة

Dual Carriage road	طريق ذو اتجاهين
Main paved road	طريق رئيسي مرصوف
Secondary paved road	طريق ثانوي مرصوف
Unpaved road	طريق معبد أو مفلوك
Track	مسقى
Road Under construction	طريق تحت الإنشاء
Tunnel ( 70 ton )	نلق
Bridge (< 70 ton ) ( Wood )	جورى جملونة أقل من ٧٠ طن خشب
Culvert	بسريرج
Kilometer marker	علامة الكيلو متر
Single track	مسقده
Railway double track	خط سكة حديد مزدوج
Stop	موقفا
Station	محطة
Built up area	منطقة مبنية
Buildings	مبانى ومبانيات
Government Buildings	مبانى حكومية
Ruins / Historical site	منطقة تاريخية / اطلال
Wall	سور حصى
Wire fence	سور سلك
Shrine / Mosque	مقام
Church	كنيسة
Muslim cemetery	مقابر مسلمين
Christian cemetery	مقابر مسيحيين
Jewish cemetery	مقابر يهود
Hospital	مستشفى
Police station	مركز شرطة
Fire station	مركز مطفئة
Post and telegraph office	مكتب بريد وتلغراف
School	مدرسة
Historical monument	أثر تاريخي
Mining site	منطقة تعدين
Quarry	مخسر
Oil Well	بئر بترول
Oil Tank	خزان بترول
Water Tank , Water tower	برج مياه - خزان مياه
Radio transmission antenna	جوانس إرسال
Electric power line	خطوط قوى كهربائية
Oil / gas pipeline	خط اليبس بترول / غاز
Water pipeline	خط اليبس مياه
Aqueduct or Flum	بدانة
Siphon	سفارة
Weir	حاجز مياه
Spot height	نقطة ارتفاع
Index contour	قنطور دليل
Base contour	خط القنطور
Supplementary contour	خط قنطور اضافى
Depression	منخفض
Area below sea level	منطقة تحت مستوى سطح البحر
Escarpment	جرف او منحصر

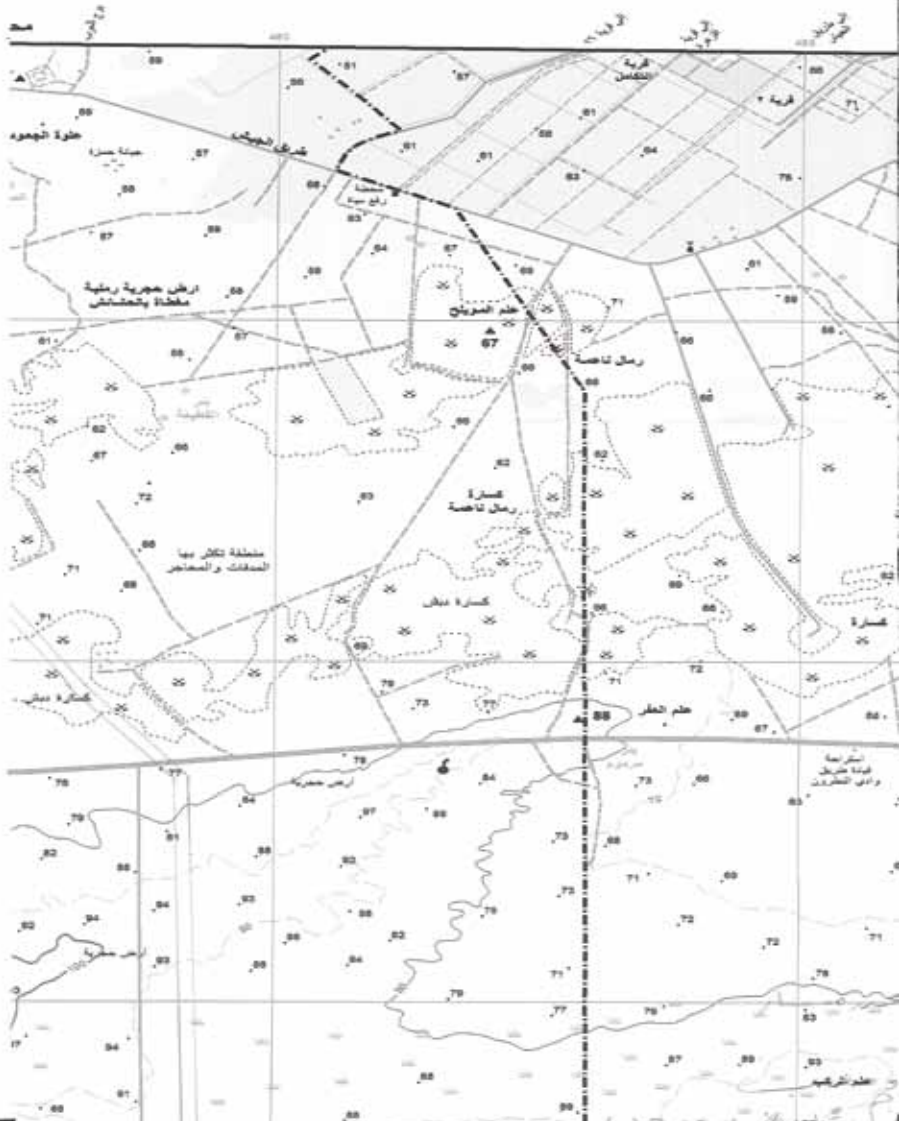




٢٩  
١٤٤١

# علم القطعا

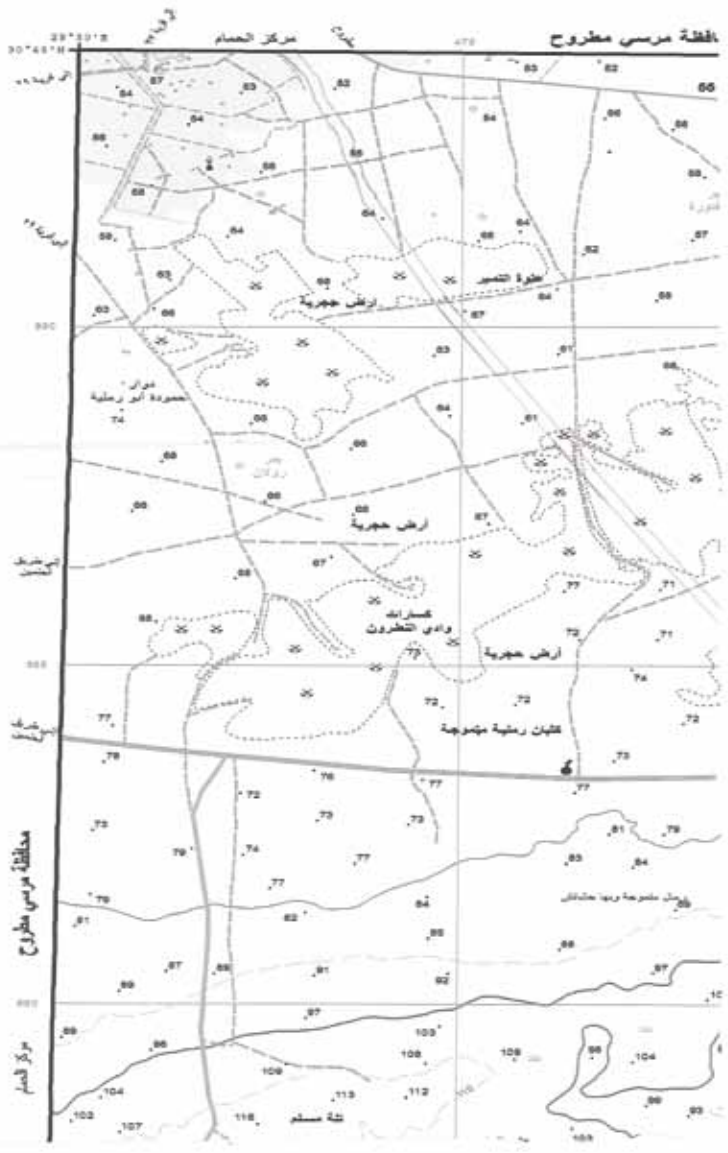
## 'ALAM AL-QAṬṬ'A

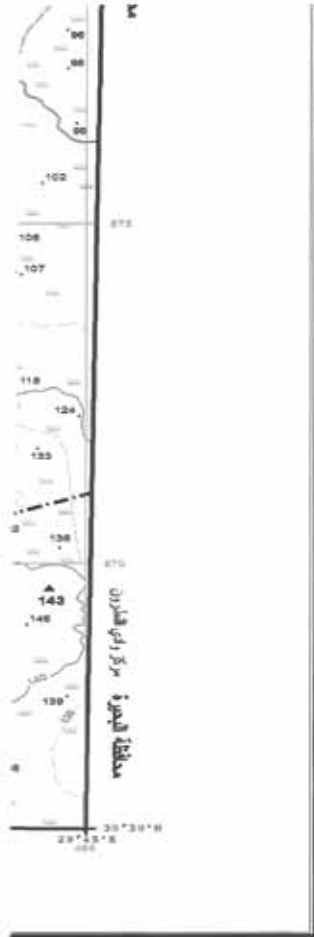


٤٠٠	EDITION	٧٥٤٥٨
٢٠٠	SHEET	٢٠١٤٦
١:٥٠,٠٠٠	SERIES	

٢٤  
٢٩٤٨

مجموعة الخرائط المصرية ١ : ٥٠,٠٠٠  
EGYPTIAN SERIES 1 : 50,000

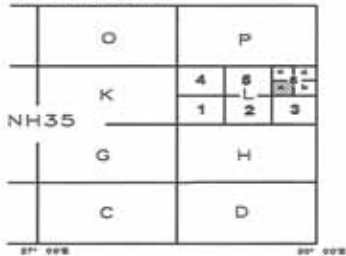




Embankment	ردم أو تقسية
Sand	رميل
Sand dunes	غروب رميلة
Cultivated area	منطقة زراعية
Orchards and trees	بساتين وأشجار
Land under reclamation	أراضي جارو استصلاحها
Palm trees	نخيل - النخيل
Bush	الشجيرات
Grass	عشاش
Rocks	صخور
Coral reef	شعاب مرجانية
Lighthouse	قنطرة
Dock or pier	رصيف ميناء أو حائل اصواج
Buoy	خوامة
Dolphins	غلاسان تخليد مسار السفن
Car ferry	مخينة سيارات
Perennial lake	بحيرة دائمة
Intermittent lake or pond	بحيرة أو بركة متوسطة
Sabkhan	مخينة
Land subject to inundation	أرض تخضع للمياه
Marsh	مستنقع
Salt flat	ملاحضات
River or stream	نهر أو مجرى مائي
Wide wadi	وادي عريض
Narrow wadi	وادي ضيق
Canals	قنوات
more than 26 m	أكثر من ٢٦ متر
from 10 to 26 m	من ١٠ إلى ٢٦ متر
from 5 to 10 m	من ٥ إلى ١٠ متر
Drains	مخارج
more than 26 m	أكثر من ٢٦ متر
from 10 to 26 m	من ١٠ إلى ٢٦ متر
from 5 to 10 m	من ٥ إلى ١٠ متر
Well - dry well	بئر جاف - بئر
Spring	عين مياه
Dam	سد
Barrage	خسبان
Lock	قوس - بوابة مياه
Horizontal control point	نقطة ثابتة أفقية
Bench mark	نقطة تسوية (رومير)
International boundary	حدود دولية
Governorate boundary	حدود محافظة
Markaz boundary	حدود مركز

نظام ترقيم

RING DIAGRAM

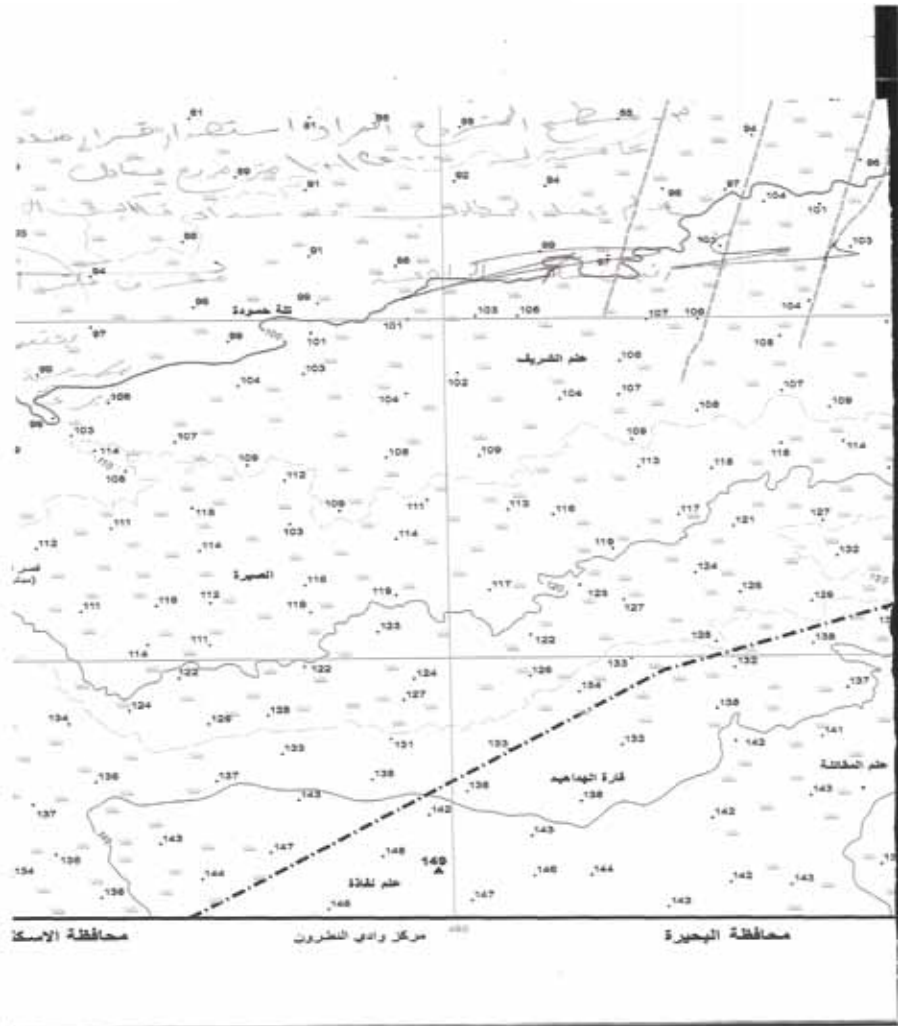


مفاتيح الخرائط المصرية لتسمية الأماكن  
الترقيم الخاصة ٢٠٠٦

٤١  
٢٩٤٦

النسخة طبق الإصدار المبنية بالعرف الدولي للترجمة يرجع إلى قرار هيئة الأمم المتحدة سنة ١٩٦٣ الخاص بالتبويب كالتالي للإصدار العربية  
Users should refer to UN Resolution 1973 Transliteration system for the proper pronunciation of names and labels

SERIES	1:50,000	مقياس
SHEET	N3433 L6a	ورقة
EDITION	3 E.G.S.A.	طبعة



محافظة الإسكندرية

مركز وادي النطرون

محافظة البحيرة

مقياس

1:50,000  
Kilometers

التلوينات

SHEET NUMBER

٤٩  
٢٩٤٧

نظام الترقيم التوحيدي

oman alphabets  
example NH35-L

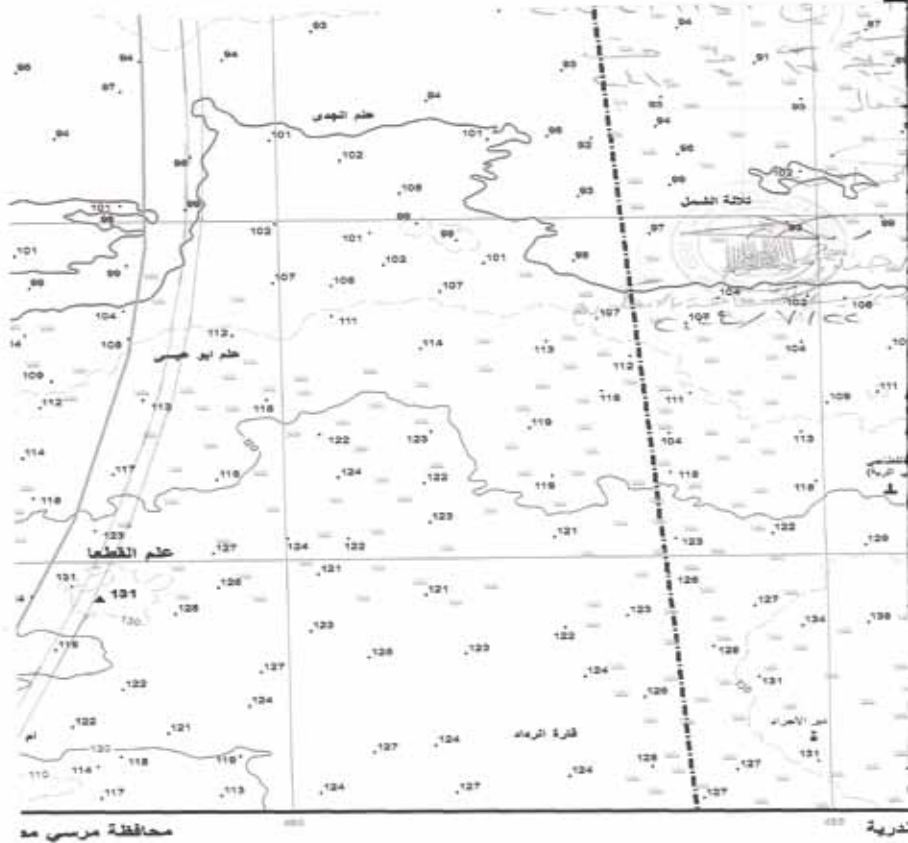
1 to 6  
NH35-L6

In Lower case  
sheet number

الرمز التوحيدي: NH35-L6  
 ١ - ٦: رقم المنطقة  
 ٣٥: رقم المنطقة  
 ٤٩: رقم المنطقة  
 ٢٩٤٧: رقم المنطقة

الهيئة العامة للتخطيط العمراني  
 بالتعاون مع الهيئة الوطنية للتخطيط العمراني  
 الطبعة الثانية سنة ٢٠١٤ م  
 الهيئة الوطنية للتخطيط العمراني

M	N
I	J
E	F
A	B



SCALE 1 : 50,000

ن: الرسم ١ : ٥٠٠٠٠



الارتفاع الكتلوري ٢٠ متر في الأراضي الصحراوية ٢ متر في الأراضي الزراعية  
Contour Interval 20 m in the desert areas and 2 m in agricultural areas.

الشيفرة

يرجع الترميز الموجود في الشيفرة الجغرافية كما يوجد  
المعمود المسور في الشيفرة الجغرافية وتكون لفظة ٧٦  
على بعد ٨٠٠ كيلومتر جنوباً و ٦٠٤ كيلومتر غرب  
من تقاطع خط عرض ٣٠ شمالاً مع خط طول ٢٩

المسقط المستقيم والبيانات الأساسية

مسقط ميركاتور المستعرض  
معرض ٢٩° ٩'

مستوى المقارنة لإحداثيات الإقليم  
لفظة الزهرة ٢٨٧٤ هي لفظة الأساس للشيفرة الجغ

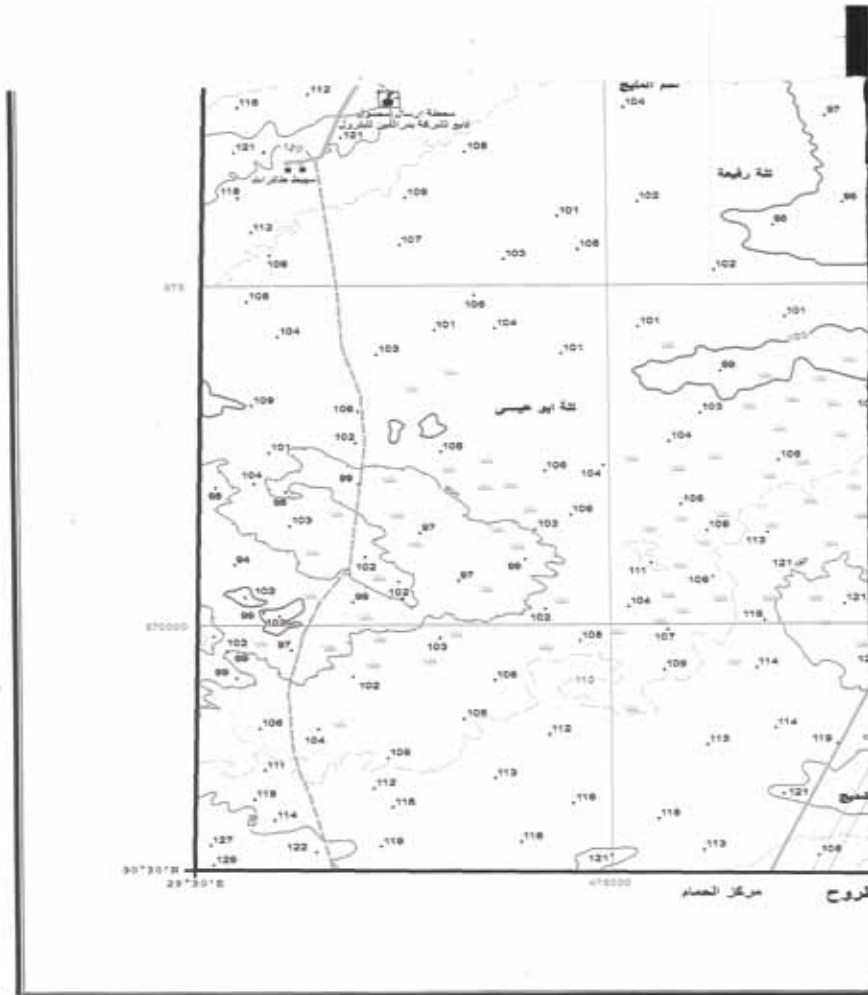
مستوى المقارنة للارتفاع  
محورس مستوي سطح البحر الإسكندرية ٩

SHEET NUMBERING SYSTEM

- 1- Each 1:1M Map sheet is divided into 16 sheets 1:250,000 numbered in R from A to P. The alphabet is added to the 1:1M Map sheet number for
- 2- Each 1:250,000 Map sheet is divided into 6 sheets 1:100,000 unnumbered. The number is added to the 1:250,000 Map sheet number for example
- 3- Each 1:100,000 Map sheet is divided into 4 sheets 1:50,000 numbered Roman alphabets a to d. The alphabet is added to the 1:100,000 Map sheet number for example NH35-L6a.

First Edition 1989. Map produced by 1 Egyptian General Survey Authority, EGSA, in co-operation with FSNIDA, Finland

The Second Edition of 2015 Has Been Updated By Egyptian General Survey Authority



دليل اللوحات المجاورة

INDEX OF ADJOINING SHEETS

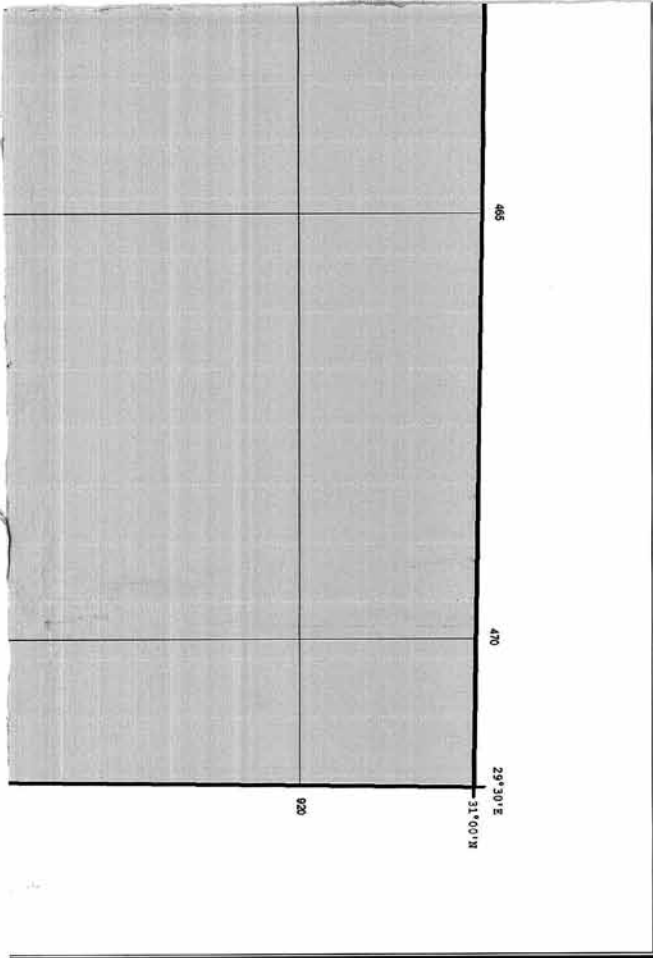
البحر	بحر العرب	البحر المتوسط
AL-BHAR	BHAR AL-'ARAB	BHAR AL-MUTAWASSIT
HESS 538	HESS 540	HESS 542
ميدان	ميدان	ميدان
AL-MAIDAN	AL-MAIDAN	AL-MAIDAN
HESS 539	HESS 541	HESS 543
القرية	القرية	القرية
AL-QURYA	AL-QURYA	AL-QURYA
HESS 540	HESS 542	HESS 544

GRID

Black ticks show the geographical grid and red lines show the red belt kilometer grid. Origin 30° N = 810,000 , 31° E = 618,000.

PROJECTION AND BASIC DATA

Transverse Mercator Projection  
Ellipsoid, Helmert 1906  
Horizontal Datum  
National Geodetic Net, Venus, 1874  
Vertical Datum  
Mean Sea Level, Alexandria, 1906



لوحة رقم SHEET NH 35 L5d

٣٥  
٢٠٢٤

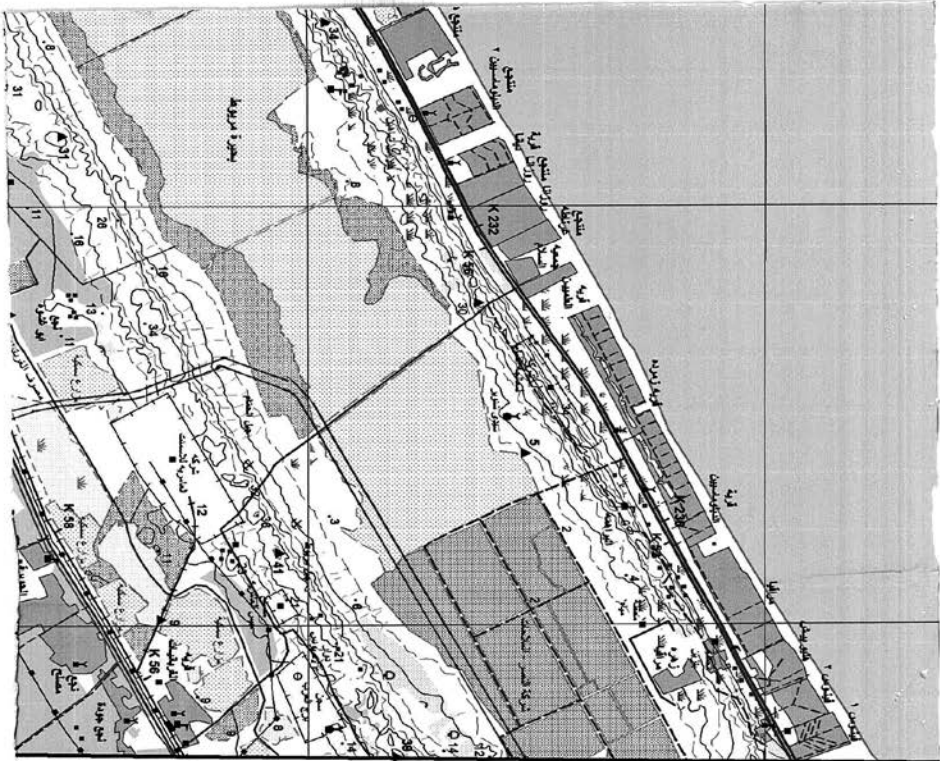
جمهورية مصر العربية  
ARAB REPUBLIC OF EGYPT



مسطحات البرية LEGEND

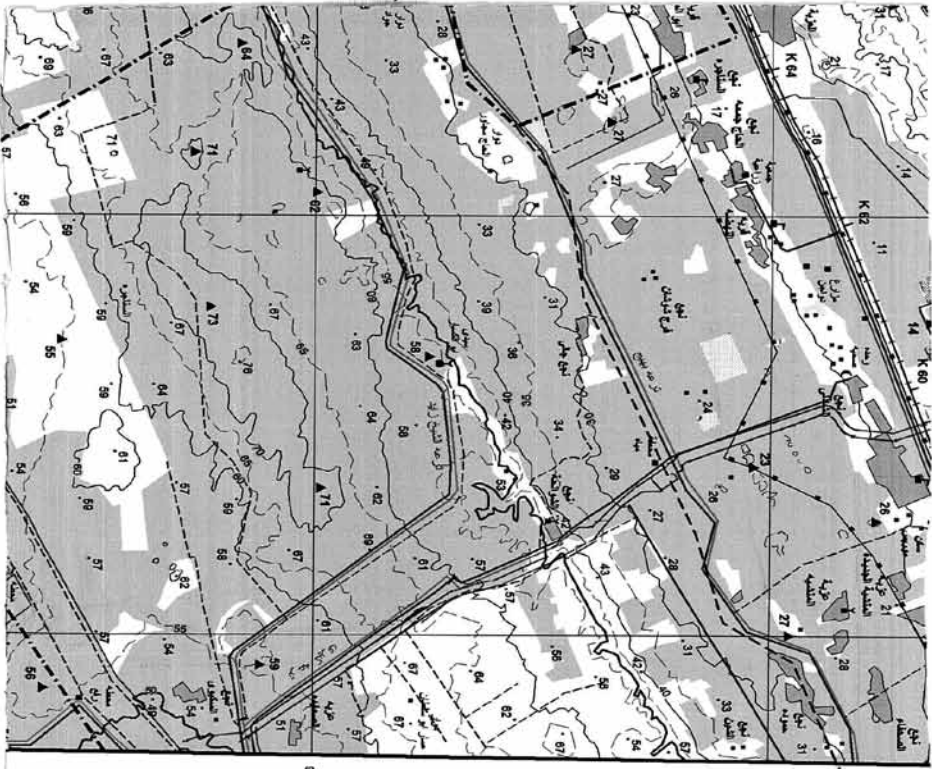
Dual Carriage road .....	طريق ذو اتجاهين .....
Main paved road .....	طريق رئيسي بمسلك .....
Secondary paved road .....	طريق ثانوي بمسلك .....
Unpaved road .....	طريق معبد أو مسلك .....
Track .....	سكك حديد .....
Road Under construction .....	طريق تحت الإنشاء .....
Tunnel (70 km) .....	أنفاق تحت الأرض (70 كم) .....
Bridge (< 70 km) (Wood) .....	جسور خفيفة الخشب (أقل من 70 كم) .....
Culvert .....	بروكة خفيفة الخشب .....
Kilometer marker .....	علامة كيلومتر .....
Single track .....	سكك حديد أحادي المسلك .....
Railway double track .....	خط سكة حديد مزدوج المسلك .....
Stop .....	محطة .....
Station .....	محطة .....
Built up area .....	منطقة مبنية .....
Buildings .....	مباني ومباني .....
Government Buildings .....	مباني حكومية .....
Ruins / Historical site .....	منطقة أثرية / تاريخية / آثار .....
Wall .....	جدار .....





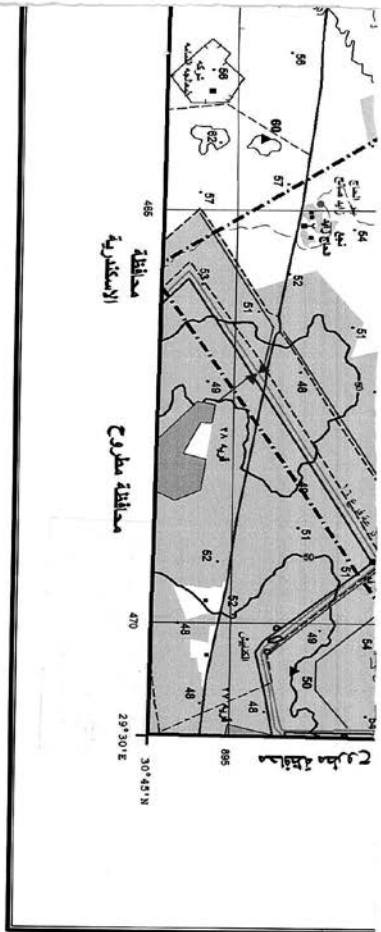
٢٠٢٤  
١٢/١٢

Wire fence .....	⊘	سور سلك
Shrine / Mosque .....	⊕	مبنى - مطبخ - مسجد
Church .....	⊕	كنيسة
Moslem cemetery .....	⊕	مقابر مسلمين
Christian cemetery .....	⊕	مقابر مسيحيين
Jewish cemetery .....	⊕	مقابر يهودية
Hospital .....	⊕	مستشفى
Police station .....	⊕	مركز شرطة
Fire station .....	⊕	مركز مطفئة
Post and telegraph office .....	⊕	مكتب بريد و تليفون
School .....	⊕	مدرسة
Historical monument .....	⊕	أثر تاريخي
Mining site .....	⊕	مناجم
Quarry .....	⊕	مناجم
Oil Well .....	⊕	بئر نفط
Oil Tank .....	⊕	خزان نفط
Water Tank / Water tower .....	⊕	برج مياه - خزان مياه
Radio transmission antenna .....	⊕	هوائي إرسال
Electric power line .....	⊕	كبلية قوى كهربائية
Oil / gas pipeline .....	⊕	كبل ناقل نفط / غاز
Water pipeline .....	⊕	كبل ناقل مياه
Aqueduct or Flum .....	⊕	قناة
Siphon .....	⊕	مضخة
Weir .....	⊕	حاجز مياه
Spot height .....	⊕	ارتفاع نقطة
Index contour .....	⊕	خطوط عlevation
Base contour .....	⊕	خط أساس
Supplementary contour .....	⊕	خط تكميلي
Depression .....	⊕	مغاطف
Area below sea level .....	⊕	منطقة تحت مستوى سطح البحر



محافظة الإسكندرية

Escarpment .....		جدار أو المنحدر .....
Culding .....		القليج .....
Embankment .....		ردم أو تغطية .....
Sand .....		رمال .....
Sand dunes .....		غروب رملية .....
Cultivated area .....		مناطق زراعية .....
Orchards and trees .....		بساتين وأشجار .....
Land under reclamation .....		أرض تحت استصلاح .....
Palm trees .....		نخيل - أشجار .....
Bush .....		أعشاب .....
Grass .....		حشيش .....
Rocks .....		صخور .....
Coral reef .....		حطب مرجانية .....
Lighthouse .....		قلعة .....
Dock or pier .....		رصيف سفينة أو حطاب السفن .....
Break .....		جسرية .....
Dolphins .....		صناديق قضبان سفن السفن .....
Car ferry .....		مخاضة سيارات .....
Perennial lake .....		بحيرة دائمة .....
Intermittent lake or pond .....		بحيرة أو بركة موسمية .....
Sabkhat .....		مياه مالحة .....
Land subject to inundation .....		أرض عرضة للغمر .....
Marsh .....		مناطق .....
Salt flat .....		مناطق .....
River or stream .....		نهر أو مجرى مائي .....
Wide wadi .....		وادي عريض .....
Narrow wadi .....		وادي ضيق .....
more than 25 m .....		أكثر من ٢٥ متر .....
Canals from 10 to 25 m .....		قنوات من ١٠ إلى ٢٥ متر .....



نظام ترقيم الخرائط

SHEET NUMBERING DIAGRAM

M	N	O	P		
			4	5	6
I	J	K	NH35		
			1	2	3
E	F	G	H		
A	B	C	D		

يظهر خطوط  
 كيلومترات  
 كيلومترين ٢٠  
 1990-1993

السلسلة والترقيم اللاتينية

دائمة خطوطية: ١٠٠٠٠٠ متر  
 دائمة خطوطية: ١٠٠٠ متر  
 دائمة خطوطية: ١٠٠ متر  
 دائمة خطوطية: ١٠ متر  
 دائمة خطوطية: ١ متر  
 دائمة خطوطية: ٠,١ متر  
 دائمة خطوطية: ٠,٠١ متر

SHEET NUMBERING SYSTEM

Series 1:250,000: Each 1M International Map sheet is divided into 6 sheets numbered in Roman alphabets from A to F. The alphabet is added to the sheet number, for example NH35A.

Series 1:100,000: Each 1:250,000 Map sheet is divided into 6 sheets numbered 1 to 6. The number is added to the 1:250,000 Map sheet number, for example NH35-15.

Series 1:50,000: Each 1:100,000 Map sheet is divided into 4 sheets numbered in lower case Roman alphabets a to d. The alphabet is added to the 1:100,000 Map sheet number, for example NH35-15a.

All Rights Reserved By E.G.A.A.

مركز المساحة المصرية العامة

- من 5 إلى 10 م ..... من 5 إلى 10 متر
- أكثر من 25 م ..... أكثر من 25 متر
- من 10 إلى 25 ..... من 10 إلى 25 متر
- من 5 إلى 10 م ..... من 5 إلى 10 متر
- Well - dry well ..... بئر - بئر جاف
- Spring ..... عين مياه
- Dam ..... سد
- Barrage ..... طراد
- Lock ..... قنطرة - بوابة مائية
- Horizontal control point ..... نقطة تقييد أفقية (رأس)
- Bench mark ..... نقطة تقييد
- International boundary ..... حدود دولية
- Governorate boundary ..... حدود محافظة
- Market boundary ..... حدود مركز

١٢٤  
 ٢٢٤

استند على الأبعاد الخطية بالبريد الطائفة لإصدار الخريطة رقم ١٧٧٢ القمم الجبلية  
 عملية الأسماء العربية  
 Users should refer to UN Resolution 1973 Transliteration system for the proper  
 pronunciation of names and labels

SERIES .....	1:50,000	سلسلة
SHEET .....	NH35-15d	ورقة
EDITION .....	2 E.G.S.A.	طبعة






١٩/١٢/٢٠٢٤

البحر المتوسط

١٩  
١٢  
٢٠٢٤







دليل الراسات الصحورية  
INDEX OF ADJOINING SHEETS

29° 53' N	29° 48' E	29° 48' E
الجمعية AL-JAMIYYAH	العلمية AL-'ILMIYAH	مركز الجمهورية MARKAZ AL-JUMHOURIYAH
29° 53' 50	29° 53' 00	29° 53' 50
مركز القلبي MARKAZ AL-QALBIYAH	مركز سيناء MARKAZ SINAYAH	مركز النخلة MARKAZ AN-NAKHLAH
29° 53' 50	29° 53' 50	29° 53' 50

جمهورية مصر العربية  
ARAB REPUBLIC OF EGYPT

٢٩ ص ٤٥

GRID  
Blast ticks over the photogeographical grid and red lines  
show the red ink reference grid  
Scale: 1:50,000  
Origin: 29° 51' 30" E & 30° 45' 00" N

PROJECTION AND BASIC DATA  
Transverse Mercator Projection  
Equator Height: 1900  
Horizontal Datum: National Geodetic Nat. Vertical: 1974  
Vertical Datum: Mean Sea Level Alexandria 1906.

SCALE 1: 50,000

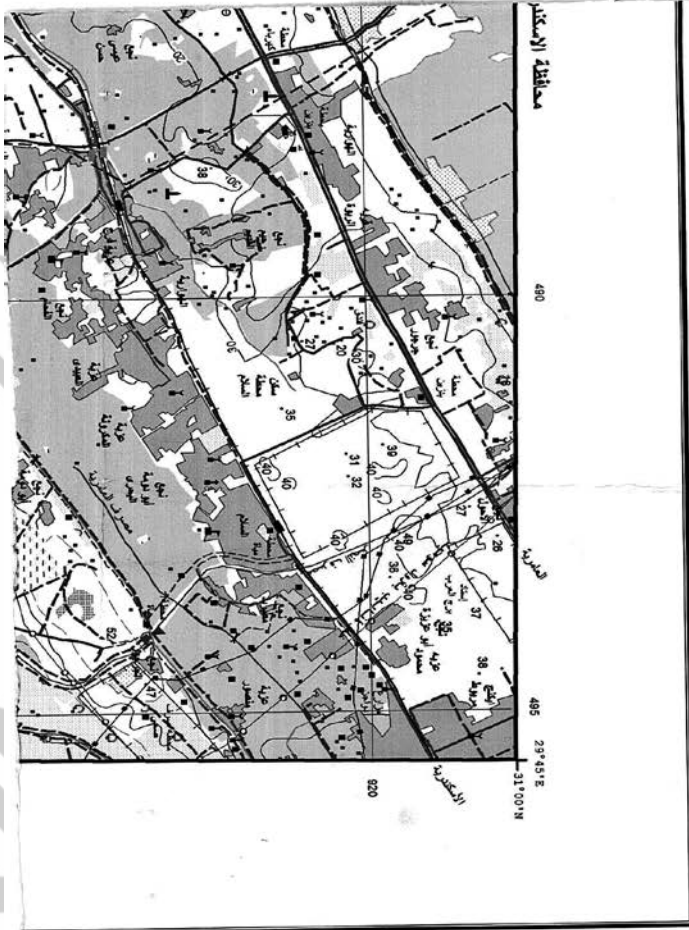


تُرجمت رسمياً (أيضاً من الصور الجوية) ١٩١١-١٩١٢، ١٩٤٣-١٩٤٤  
Contour interval: 20 m in the desert areas (Photogrammetry derived from aerial photographs  
and 2 m in agriculture areas from 1:25,000 map series 1033-1623)

البيانات الأساسية: خريطة الطبوغرافية من مصر ١٩١١  
Produced by Egyptian General Survey Authority  
from aerial photographs in 1908 and printed in 2008

ملاحظة: خريطة الطبوغرافية من مصر ١٩١١  
ملاحظة: خريطة الطبوغرافية من مصر ١٩١١  
ملاحظة: خريطة الطبوغرافية من مصر ١٩١١

- 1.
- 2.
- 3.



نقطة رقم SHEET NH35-L6c

٥٧  
٢٩٥٨

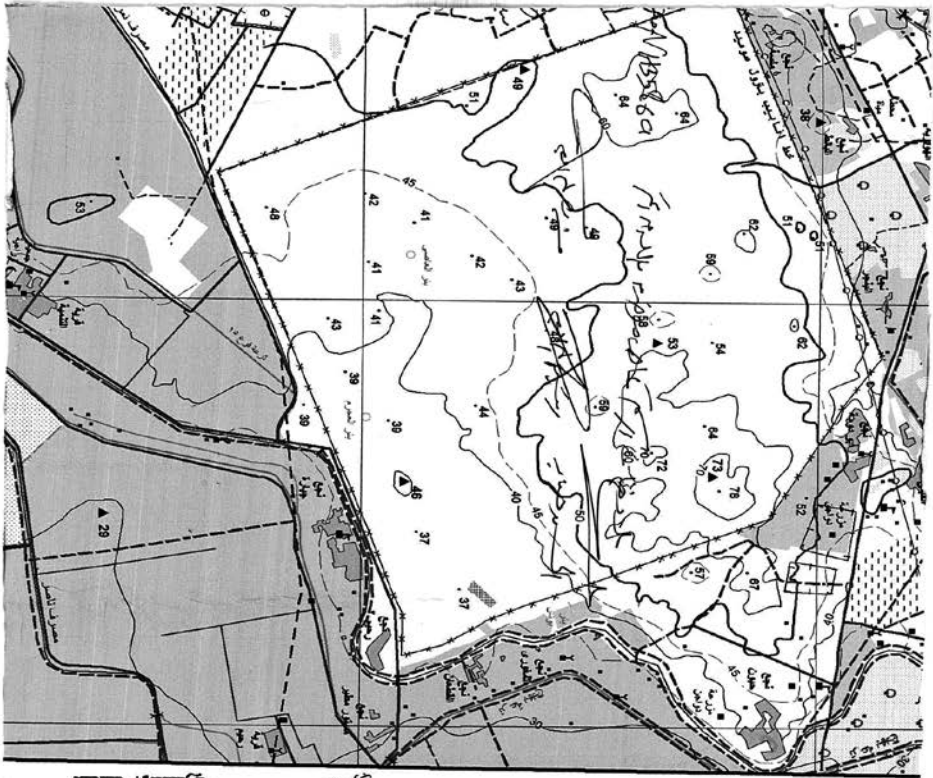
جمهورية مصر العربية  
ARAB REPUBLIC OF EGYPT



مسطحات الخريطة

طريق أو اتصافين	.....	Dual Carriage road	.....
طريق رئيسي برصيف	.....	Main paved road	.....
طريق ثانوي برصيف	.....	Secondary paved road	.....
طريق معبد أو موكية	.....	Unpaved road	.....
سكة	.....	Track	.....
طريق تحت الإنشاء	.....	Road Under construction	.....
نقل	.....	Tunnel	.....
٧٠ م	.....	(70 m)	.....
كباري حديدية أقل من ٧٠ م	.....	Bridge (< 70 m)	.....
خشب	.....	(Wood)	.....
أبراج	.....	Culvert	.....
علامة كيلومتر على	.....	Kilometer marker	.....
سكة	.....	Single track	.....
سكة سكة حديد مزدوجة	.....	Railway double track	.....
موقف	.....	Stop	.....
محطة	.....	Station	.....
منطقة سكانية	.....	Built up area	.....
مبنى وسكني	.....	Buildings	.....
مبنى حكومي	.....	Government Buildings	.....
منطقة أثرية / آثار	.....	Ruins / Historical site	.....
سور حجري	.....	Wall	.....
سور سلك	.....	Wire fence	.....





محافظة الإسكندرية

٩١٠

٩١٥

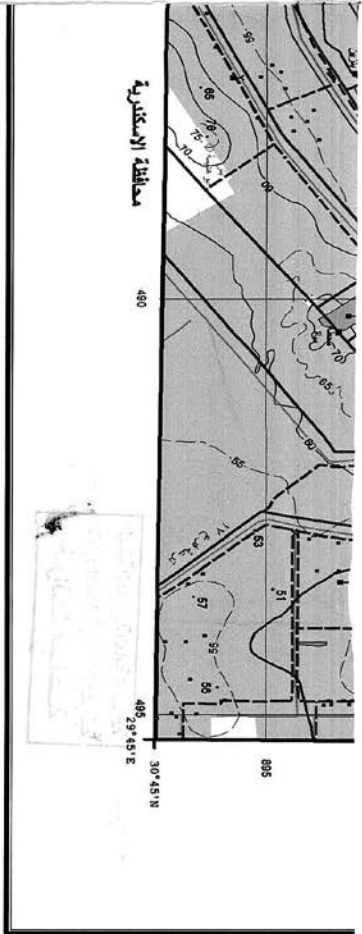
٢٠٢٤  
١٢/١٢/٢٠٢٤

Shrine / Mosque	.....	كنيسة
Church	.....	كنيسة
Moslem cemetery	.....	مقابر مسلمين
Christian cemetery	.....	مقابر مسيحيين
Jewish cemetery	.....	مقابر يهود
Hospital	.....	مستشفى
Police station	.....	مركز شرطة
Fire station	.....	مركز مطافئ
Post and telegraph office	.....	مكتب بريد وتلغراف
School	.....	مدرسة
Historical monument	.....	أثر تاريخي
Mining site	.....	مناطقة تعدين
Quarry	.....	مخمر
Oil Well	.....	بئر نفط
Oil Tank	.....	خزان نفط
Water Tank, Water tower	.....	برج مياه - خزان مياه
Radio transmission antenna	.....	هوائي لاسلكي
Electric power line	.....	خطية قوى كهربائية
Oil / gas pipeline	.....	خط ناقل نفط / غاز
Water pipeline	.....	خط ناقل مياه
Aqueduct or Flum	.....	قناة
Siphon	.....	مسطرة
Well	.....	حقل مياه
Spot height	.....	منطقة ارتفاع
Index contour	.....	كثير ظل
Base contour	.....	خط تنقيح
Supplementary contour	.....	خط تنقيح إضافي
Depression	.....	منخفض
Area below sea level	.....	منطقة تحت مستوى سطح البحر
Excavation	.....	جوف أو منشر



٥٥  
٩٨٤٨

English	Arabic
Cutting	قطع
Embankment	ردم أو الصية
Sand	رمل
Sand dunes	كردة رملية
Cultivated area	مطبخة زراعية
Orchards and trees	بساتين وأشجار
Land under reclamation	أراضي جارية استصلاحها
Palm trees	نخيل - نخيل
Bush	أعشاب
Grass	عشب
Rocks	صخور
Coral reef	حشائش مرجانية
Lighthouse	قلعة
Dock or pier	رصيف سفينة أو جسر الموانئ
Bay	جوية
Dolphins	جلبان لتثبيت سفن السفن
Car ferry	مطبخة سيارات
Perennial lake	بحيرة
Intermittent lake or pond	بحيرة أو بركة موسمية
Sabkhan	سبخة
Land subject to inundation	أرض تخضع للفيضان
Marsh	مستنقع
Salt flat	اللاحات
River or stream	نهر أو مجرى مائي
Wide wadi	وادي عريض
Narrow wadi	وادي ضيق
more than 25 m	أكثر من ٢٥ متر
Canals from 10 to 25 m	قنوات من ١٠ إلى ٢٥ متر
from 5 to 10 m	من ٥ إلى ١٠ متر



- أكثر من 25 م .....  
 من 10 إلى 25 .....  
 من 5 إلى 10 م .....  
 الجرف - بحر .....  
 عين ماء .....  
 سد .....  
 خزان .....  
 بركة .....  
 Lock .....  
 نقطة توقيت الماء .....  
 نقطة تسمية (رأس) .....  
 حدود دولية .....  
 International boundary .....  
 Governorate boundary .....  
 حدود منطقة .....  
 Markaz boundary .....  
 حد موكز .....

ملاحظة: لا يجوز تعديل أو تغيير الخطوط أو الخطوط  
 إلا بموجب تصريح من الهيئة السعودية للمساحة  
 وذلك على أن تقع مسؤولية أي خطأ من  
 المراجعين على القارئ (١٩٩١-١٩٥٥)  
 كيلومتر  
 كيلومترات

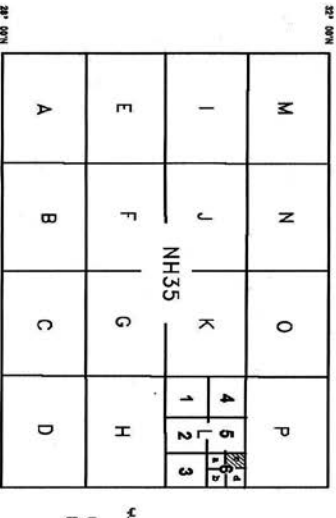
النظام الترقيم التوحيدي

1- سلسلة 1:250,000 - كل 1:1M International Map sheet is divided into 6 sheets numbered in Roman alphabets from A to P. This alphabet is added to the 1:1M Map sheet number. For example NH35L  
 2- Series 1:100,000 Each 1:250,000 Map sheet is divided into 6 sheets numbered 1 to 6. The number is added to the 1:250,000 Map sheet number numbered 1:100,000. Each 1:100,000 Map sheet is divided into 4 sheets numbered in Lower case Roman alphabets a to d. The alphabet is added to the 1:100,000 Map sheet number, for example NH35Ldc

SHEET NUMBERING SYSTEM

- Series 1:250,000 - Each 1:1M International Map sheet is divided into 6 sheets numbered in Roman alphabets from A to P. This alphabet is added to the 1:1M Map sheet number. For example NH35L
- Series 1:100,000 Each 1:250,000 Map sheet is divided into 6 sheets numbered 1 to 6. The number is added to the 1:250,000 Map sheet number numbered 1:100,000. Each 1:100,000 Map sheet is divided into 4 sheets numbered in Lower case Roman alphabets a to d. The alphabet is added to the 1:100,000 Map sheet number, for example NH35Ldc

نظام ترقيم التوحيدي



All Rights Reserved By E.S.A.A.

حقوق الملكية محفوظة للهيئة السعودية للمساحة

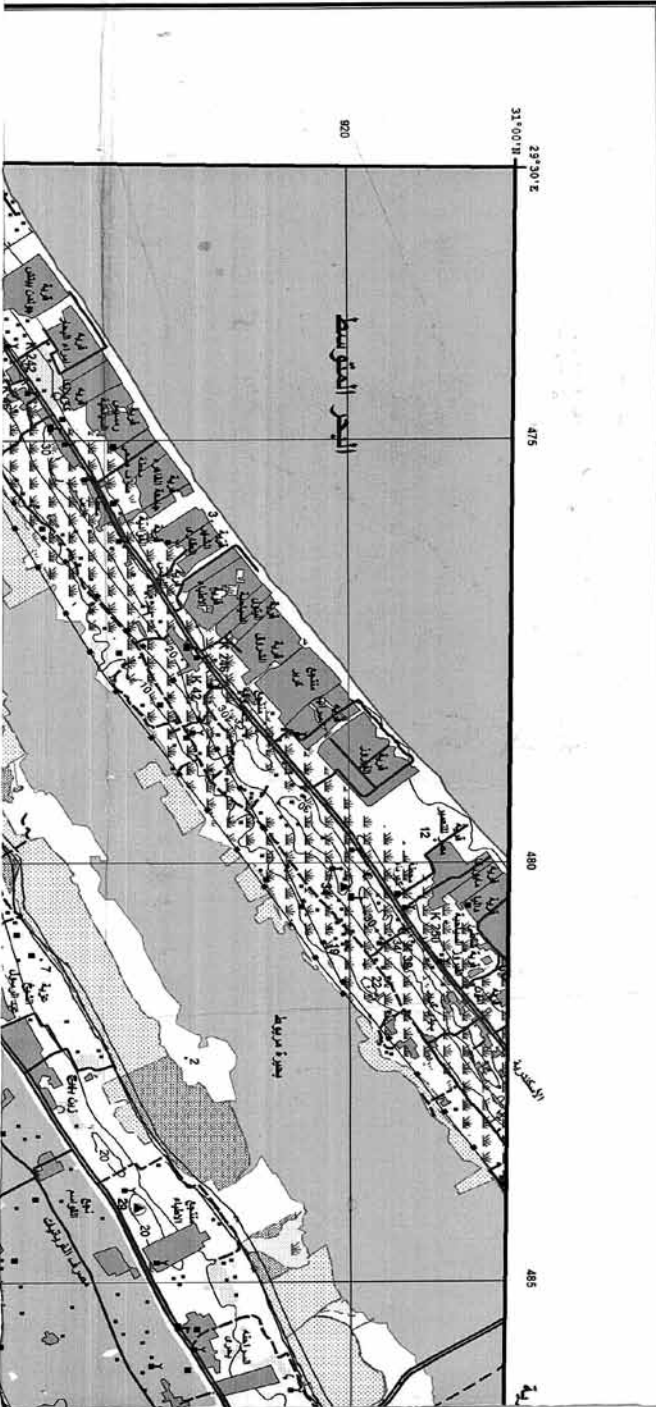
٥٧  
٢٩٢٤٨

مساحة تخطيط المساحة الوطنية لتطوير التوقيع الإلكتروني الذي اقترحه فريق العمل الوطني سنة ١٤٢٧ هـ الموافق ٢٠٠٥ م  
 Users should refer to UN Resolution 1973 Transliteration system for the proper pronunciation of names and labels

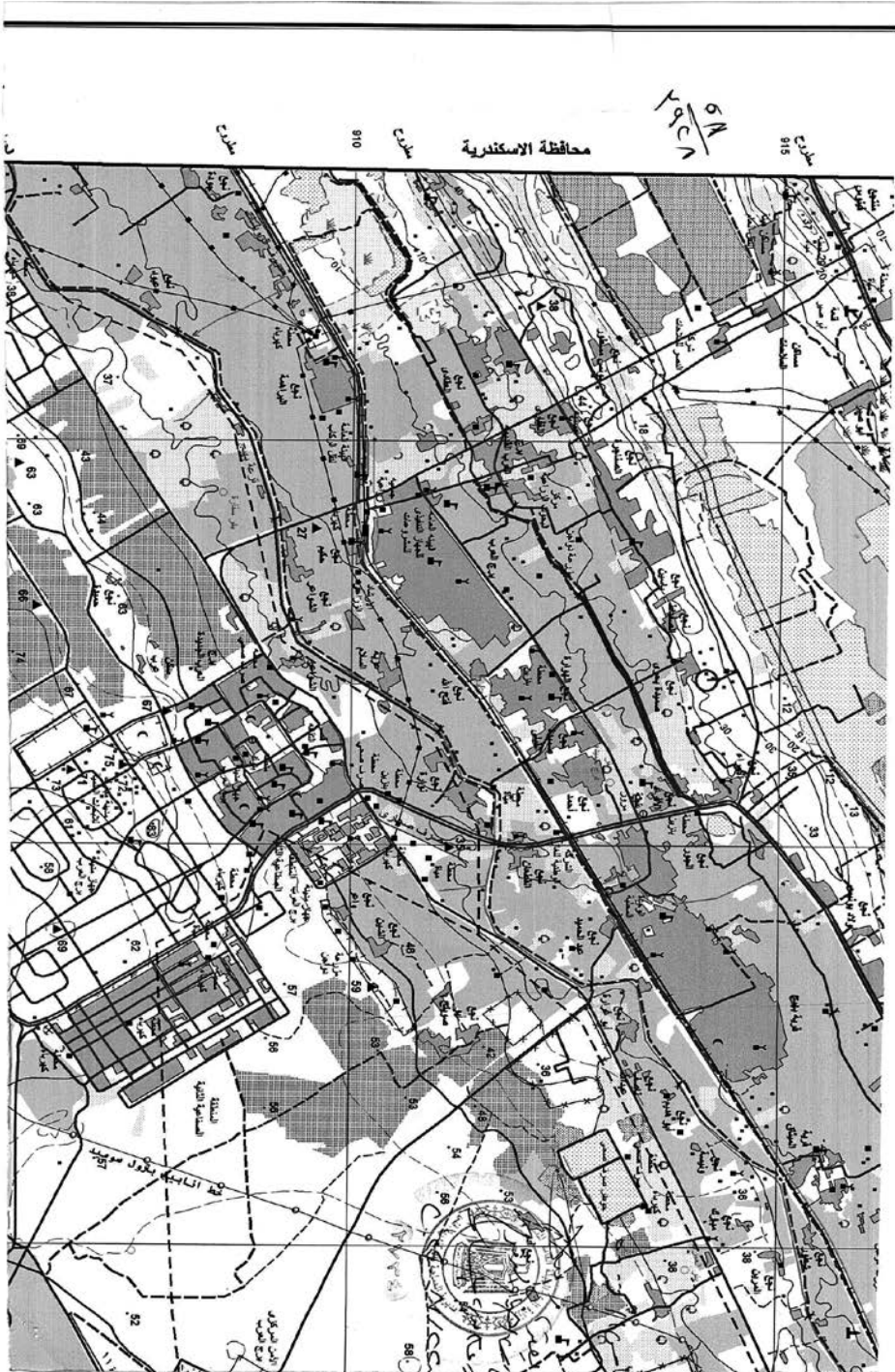
SERIES	1:50,000	مقياس
SHEET	NH35L6c	رسم
EDITION	2E.G.S.A	طبعة

سلسلة	1:50,000
ورقة	NH31516
مقياس	2 G.S.A
سلسلة	1:50,000
ورقة	NH31516
مقياس	2 G.S.A

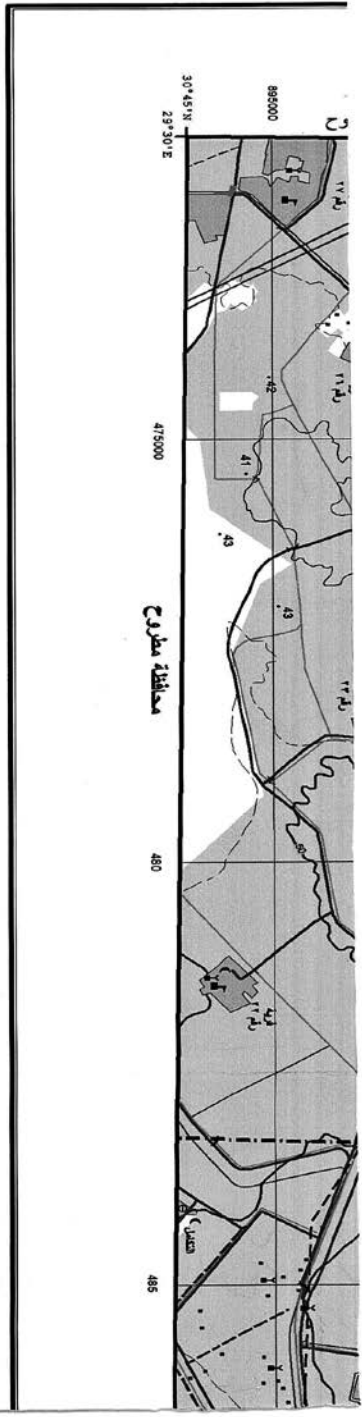
مجموعة الخرائط المصرية ١ : ٥٠,٠٠٠  
EGYPT SERIES 1 : 50,000



٥٢١  
٢٠٢٤  
برج العرب  
BURJ AL-'ARAB







INDEX OF ADJOINING SHEETS

30° 45' N 29° 45' E	30° 00' E	30° 00' E
علم تصنيف علم تصنيف علم تصنيف	علم التخطيط علم التخطيط علم التخطيط	علم نظم علم نظم علم نظم
MS 153	MS 154	MS 155

ARAB REPUBLIC OF EGYPT

٢٩٤٨

SCALE 1 : 50,000

٥٠٠٠٠ : ١



Contour interval 20 m in the desert areas. (Photogrammetrically derived from aerial photographs and 2 m in agricultural areas from 1:25000 map series 1935-1953)

GRID

Black lines show the geographical grid and red lines show the UTM grid.

PROJECTION AND BASIC DATA

Transverse Mercator Projection  
Ellipsoid: Heimerl 1906  
Horizontal Datum:  
National Geodetic Net, Venus, 1874  
Vertical Datum:  
Mean Sea Level Alexandria 1906.

التعليق

تم إعداد الخريطة الجغرافية والبيانات الأساسية من خلال استخدام تقنيات التصوير الفضلي والبيانات الجغرافية الحديثة. تم استخدام نظام الإسقاط الكروي الكونيكلي العكسي (Transverse Mercator) مع الإهليلجي Heimerl 1906. datum أفقي: شبكة Venus الوطنية الجغرافية، 1874. datum عمودي: متوسط مستوى سطح البحر لـ الإسكندرية 1906.

الخريطة الأولى سنة 1945 كانت رسمًا جيوديسيًا للحدود الإقليمية. تم تحديث الخريطة باستخدام تقنيات التصوير الفضلي الحديثة. تم استخدام نظام الإسقاط الكروي الكونيكلي العكسي (Transverse Mercator) مع الإهليلجي Heimerl 1906. datum أفقي: شبكة Venus الوطنية الجغرافية، 1874. datum عمودي: متوسط مستوى سطح البحر لـ الإسكندرية 1906.

First Edition 1985. Map produced by the Egyptian Surveying Authority in cooperation with the Egyptian General Survey Authority, EGSA. Technical assistance provided by Geospatial Information Science Agency for International Development Project number 283-9132. The Second Edition of 2008 has been updated by Egyptian General Survey Authority.

طبعت بالهيئة العامة لشؤون المطابع الأميرية

رئيس مجلس الإدارة

محاسب / أشرف إمام عبد السلام

رقم الإيداع بدار الكتب ٦٥ لسنة ٢٠٢٤

٥٥٩ - ٢٠٢٤/١٢/١٩ - ٢٠٢٤/٢٥٤٢٥

