

جمهورية مصر العربية



رَأْسُ السَّنَةِ الْجُمْهُورِيَّةِ

# الجريدة الرسمية

الثمن ١٥ جنيهاً

السنة السابعة والستون	الصادر في ٣ جمادى الآخرة سنة ١٤٤٦ هـ الموافق (٥ ديسمبر سنة ٢٠٢٤ م)	العدد ٤٩
--------------------------	---	-------------

محتويات العدد :

رقم الصفحة

**قرارات رئيس مجلس الوزراء**

قرار رقم ٣٤١٦ لسنة ٢٠٢٤ ..... ٣

قرار رقم ٣٧٠٣ لسنة ٢٠٢٤ ..... ٥



المطابـق الأميـريـة  
صورة الكرونية لإعطائها عند التناول

## قرار رئيس مجلس الوزراء

رقم ٣٤١٦ لسنة ٢٠٢٤

### رئيس مجلس الوزراء

بعد الاطلاع على الدستور ؛

وعلى قانون نظام الإدارة المحلية الصادر بالقانون رقم ٤٣ لسنة ١٩٧٩

وتعديلاته ؛

وعلى المرسوم بقانون رقم ١١٦ لسنة ٢٠١١ بحل المجالس الشعبية المحلية ؛

وعلى طلب محافظ السويس ؛

وعلى ما عرضته وزيرة التنمية المحلية ؛

### قرر:

#### ( المادة الأولى )

تُخصص قطعة أرض من أملاك الدولة الخاصة بمساحة ٢م٩٤٠ ضمن نطاق  
حى السويس بمحافظة السويس ، وفقاً للوحة وجدول الإحداثيات المرفقين ، بالمجان ،  
لصالح وزارة العدل لإقامة مقر للشهر العقارى .

#### ( المادة الثانية )


يُنشر هذا القرار فى الجريدة الرسمية ، وعلى الجهات المختصة تنفيذه .

صدر برئاسة مجلس الوزراء فى ١١ ربيع الآخر سنة ١٤٤٦ هـ

( الموافق ١٤ أكتوبر سنة ٢٠٢٤ م ) .

رئيس مجلس الوزراء

دكتور/ مصطفى كمال مدبولى



٣-٢  
٣٤١٦

## قرار رئيس مجلس الوزراء

رقم ٣٧٠٣ لسنة ٢٠٢٤

### رئيس مجلس الوزراء

بعد الاطلاع على الدستور ؛

وعلى قانون نظام الإدارة المحلية الصادر بالقانون رقم ٤٣ لسنة ١٩٧٩  
ولائحته التنفيذية ؛

وعلى القانون رقم ١٠ لسنة ١٩٩٠ بشأن نزع ملكية العقارات للمنفعة العامة  
ولائحته التنفيذية ؛

وعلى قرار رئيس الجمهورية رقم ٣٠٤ لسنة ٢٠٢٤ بتفويض رئيس مجلس الوزراء  
فى بعض الاختصاصات ؛

وعلى قرار رئيس مجلس الوزراء رقم ١٦٩٧ لسنة ٢٠٢٢ باعتبار مشروع  
تنفيذ عدد (٢٠) طريق لربط المعابر غرب قناة السويس بنطاق محافظتى السويس  
والإسماعيلية من أعمال المنفعة العامة ؛  
وبناءً على ما عرضته وزيرة التنمية المحلية ؛

### قرر:

#### ( المادة الأولى )

يُعدل قرار رئيس مجلس الوزراء رقم ١٦٩٧ لسنة ٢٠٢٢ المشار إليه ،  
وذلك بتعديل مسارات عدد (٨) طرق لربط معابر (٢١ قرية أبو عارف - (٢٢) قرية  
الجوهري - (٢٤) قرية المشروع - (٢٦) قرية عامر - شمال القنطرة - جنوب الفرقة  
(١٨) ميكا - الفردان - أبو سميحة بنطاق ج ٢ ميد) بنطاق محافظتى السويس  
والإسماعيلية ، وذلك على النحو الموضح بالمذكرة الإيضاحية والخرائط المساحية  
والكشوف المرفقة .

### ( المادة الثانية )

تستبدل الخرائط المساحية والكشوف المرفقة بهذا القرار بالخرائط المساحية والكشوف الخاصة بمسارات طرق ربط المعابر المشار إليها فى المادة السابقة المرفقة بقرار رئيس مجلس الوزراء رقم ١٦٩٧ لسنة ٢٠٢٢ المشار إليه .

### ( المادة الثالثة )

يُنشر هذا القرار فى الجريدة الرسمية .

صدر برئاسة مجلس الوزراء فى ٨ جمادى الأولى سنة ١٤٤٦ هـ

( الموافق ١٠ نوفمبر سنة ٢٠٢٤ م ) .

رئيس مجلس الوزراء

**دكتور/ مصطفى كمال ممدوح**



## وزارة التنمية المحلية

### مذكرة إيضاحية

لتعديل قرار السيد الدكتور رئيس مجلس الوزراء

رقم ١٦٩٧ لسنة ٢٠٢٢

أتشرف بعرض الآتى :

صدر قرار السيد الدكتور رئيس مجلس الوزراء رقم ١٦٩٧ لسنة ٢٠٢٢ باعتبار مشروع تنفيذ (٢٠) طريق لربط المعابر غرب قناة السويس بنطاق محافظتى السويس والإسماعيلية من أعمال المنفعة العامة .

كما تضمنت المادة الثانية منه على أن يستولى بطريق التنفيذ المباشر على الأراضى والعقارات اللازمة لتنفيذ المشروع المشار إليه والمبين موقعها وحدودها وأسماء ملاكها الظاهرين بالمذكرة والخرائط المساحية والكشوف المرفقة .

ورد كتاب محافظة الإسماعيلية رقم (٤٧١) المؤرخ ٣٠/١٠/٢٠٢٤ مرفقاً به مذكرة إيضاحية تتضمن طلب المحافظة تعديل القرار رقم ١٦٩٧ لسنة ٢٠٢٢ ليكون متضمناً المسارات الجديدة المقترحة لعدد (٤) طرق الربط معابر (شمال القنطرة - جنوب الفرقة (١٨) ميكا - الفردان - أبو سميحة بنطاق (٢) ميد) .

كما ورد كتاب محافظة السويس رقم (٥/٢٥٥) المؤرخ ٢٩/١٠/٢٠٢٤ مرفقاً به مذكرة إيضاحية تتضمن طلب المحافظة تعديل القرار رقم ١٦٩٧ لسنة ٢٠٢٢ ليكون متضمناً المسارات الجديدة المقترحة لعدد (٤) طرق الربط المعابر أرقام (٢١) قرية أبو عارف - ٢٢ قرية الجوهري - ٢٤ قرية المشروع - ٢٦ قرية عامر) .

حيث الثابت من مذكرة محافظة الإسماعيلية أن تتحمل الجهة المستفيدة من المشروع وهى وزارة الدفاع تعويضات نزع الملكية والرسوم المتعلقة بذلك طبقاً لمذكرة التثمين لعدد (١١) معبر بنطاق (ج٢ميد) محافظة الإسماعيلية هو مبلغ ٦١٨٠٠٠٠٠٠٠ جنيهه (فقط ستمائة وثمانية عشر مليون جنيهه) للمشروع لحين تقدير

السعر النهائي للمشروع عن طريق اللجان المختصة بذلك وذلك إعمالاً لأحكام المادة السادسة من القانون رقم ١٠ لسنة ١٩٩٠ وتعديلاته بشأن نزع ملكية العقارات للمنفعة العامة وذلك فور صدور قرار المنفعة العامة .

حيث الثابت أيضاً من مذكرة محافظة السويس أن قيمة التعويض المبدئي للطرق الخاصة بربط المعابر أرقام (٢١ قرية أبو عارف - ٢٢ قرية الجوهري - ٢٤ قرية المشروع - ٣٦ قرية عامر) طبقاً لمذكرة التثمين هو ١٨٠٩٠٠٠٠٠٠ ج (فقط مائة وثمانون مليوناً وتسعمائة ألف جنيه) لعدد (٩) طرق لربط المعابر بنطاق محافظة السويس (ج٣) ميد علي أن تتحمل الجهة المستفيدة من المشروع وهي وزارة الدفاع تعويضات نزع الملكية والرسوم المتعلقة بذلك .

حيث الثابت أنه أرفق بالأوراق كشوف تتضمن أسماء الملاك الظاهرين للمشروع المطلوب تقرير صفة النفع العام عليه .

حيث الثابت أنه أرفق بالأوراق الخرائط المساحية الخاصة بالطرق الثمانية المطلوب تعديل مساراتها .

ولما كان تنفيذ مشروع تعديل القرار رقم ١٦٩٧ لسنة ٢٠٢٢ ليكون متضمناً المسارات الجديدة المقترحة لعدد (٩) طرق بمحافظة الإسماعيلية والسويس يعد من أعمال المنفعة العامة - الأمر الذي يتطلب تقرير صفة المنفعة العامة له والاستيلاء بطريق التنفيذ المباشر على الأراضي اللازمة لتنفيذه .

لذلك وإعمالاً لأحكام القانون رقم ٤٣ لسنة ١٩٧٩ بشأن نظام الإدارة المحلية والقوانين المعدلة له ولائحته التنفيذية والقانون رقم ١٠ لسنة ١٩٩٠ وتعديلاته بشأن نزع ملكية العقارات للمنفعة العامة ولائحته التنفيذية .

فقد أعد مشروع القرار المرفق .

برجاء في حالة الموافقة التوجيه بإصداره .

**وتفضلوا بقبول فائق الاحترام والتقدير**

وزير التنمية المحلية

أ.د / منال عوض



كشف ملكة الظاهرين لتعديل معبر ٢١ بناء على خطاها الإيمانية العامة برقم ١٤-٨-٤٢٧-٣ بتاريخ ٢٠٢٤-١-٦

٢٧٠٥٠٩

اسماء الملاك الظاهرين	مسطح			حوض	رقم القطعة	مسلسل
	ف	ط	س			
فرج احمد سليم	٠	١٢	١٢	حوض الشلوقة الغربي نمرة ٣	١٢٦	١
منافع	٠	٦	٢٣	حوض غرب الترعة نمرة ٤	٢٢٦	٢
غريب محمد علي	٠	٢	٢٢		٢٤٦	٣
غريب محمد علي	١	٩	١		٢٤٧	٤
حسين حسانين عوض	٠	١٠	١٣		٢٤٩	٥
منافع - مصرف الجوهري	٠	٣	٢٢		٢٩٣	٦
غريب محمد علي	٢	٩	١٨		٢٤٨	٧
ترعة السويس	٠	٩	١٠	حوض شرق الترعة نمرة ١١	١	٨
	٠	١	١٧	قسم اول فصل ثان	٣٥٠	٩
ابراهيم حسن عبدالحميد واخرين	٠	٣	٧		٥٧٣	١٠
جناييه	٠	٢	١٨		٥٥٤	١١
محمد خليفه	١	٠	١٢		٧١٧	١٢
	٠	٠	٦		٧١٨	١٣
محمد خليفه ابراهيم	٠	١٦	٢١		٧١٥	١٤
	٠	٢	٧		٧١٦	١٥
نجلاء مصطفي واخرين	٠	٥	٠		٧٢٢	١٦
ورثه احمد اسماعيل عبدالرحمن	٠	٢	١٧		٧١٣	١٧
اسامه عبدالودود خضري	٠	٤	٢٠		٧٢٣	١٨
ورثه فرج محمد عليوه واخرين	١	١	١		٧٢٦	١٩
	٠	٢	٣		٥٨٥	٢٠
عباس محمد عليوه واخرين	٠	٧	١٢		٧٣٨	٢١
ماجده عبداللطيف واخرين	٠	٢٣	١٠		٧٢٩	٢٢
محمد فرج محمد عليوه واخوانه	٠	٥	١٥		٧٤٠	٢٣
	٠	٤	١٠		٧٤١	٢٤
مصرف	٠	١	٦		٧٤٢	٢٥
ورثه فخر ابوكريم	٠	٦	٠		٧٤٣	٢٦
محمد فرج محمد عليوه واخوانه	٠	٦	١٢		٧٤٤	٢٧
ورثه رجب حسين	٠	٣	١٣		٧٤٥	٢٨
هاله عثمان خليل واخرين	٠	٣	٨		٧٤٦	٢٩
محمد فرج محمد عليوه واخوانه	١	٠	٤		٧٤٧	٣٠
هاله عثمان خليل	٠	٥	٩		٧٤٨	٣١
عبدالحميد محمود عوض واخرين	٠	١٠	٦		٧٤٩	٣٢
ابراهيم عوض الله	٠	٤	١٢		٧٥٠	٣٣
مصرف عمومي منافع	٠	٦	١٩		٧٥٢	٣٤
املاك اميريه	٠	٢	١٣	حوض خارج الزمام نمرة ١٥	٦١٨	٣٥
املاك اميريه	١	١٠	٠		٩١٩	٣٦
املاك اميريه	٠	٠	١٤		٣٨٢	٣٧
املاك اميريه	٠	١٠	١٣		٣٨١	٣٨
املاك اميريه	٠	٠	١٨		٣٧٢	٣٩
املاك اميريه	٠	١٥	٤		٣٨٠	٤٠
املاك اميريه	٠	١٤	٧		٣٧٩	٤١
العميد / احمد فاروق	٠	١٤	٤		٣٧٨	٤٢
رفاعي حسن	٠	٩	٢		٣٧٧	٤٣
خليج مناصفه	٠	٢	١		٣٨٩	٤٤
حافظ حافظ امين	٠	٢	١٨		٤٠٥	٤٥
عبدالباسط محمود	٠	١٧	١١		٤٠٨	٤٦
محمود السيد	٠	١٩	٨		٤٠٩	٤٧
	٠	١١	١١		٤١٠	٤٨
	٠	١	١٣		٤١٣	٤٩
	٦	١٠	١٣	البحيره المره الصغرى نمر ١ مكرر	٤	٥٠

رئيس مكتب الرسم

رئيس القسم نزع الملكيه

١٤-٤  
٢٧٠٢

كشف ملك الظاهرين لتعديل معبر ٢٢ بناء على خطاب الامانة العامة برقم ٨-١٤-٢٧-٣ بتاريخ ٦-١-٢٠٢٤

اسم ملك الظاهرين	المسطح			اسم الحوض	رقم القطعه الحديثه	مسلسل مباحثات
	غ	ط	س			
عادل محمد خليفه	٠	١١	٨	الشلوفه الغربى نمر ٣	١٣٦	١
سكه حديد	٠	٧	٥	غرب الترعه نمر ٤	٣٢٦	٢
احمد غريب الشحات واخوانه واخرين	٠	١٧	٧		٢١٦	٣
مصرف الجوهري	٠	٣	١٨		١٩٣	٤
احمد غريب الشحات واخوانه واخرين	٢	٣	٨		٢١٤	٥
ترعه السويس	٠	٩	١٨	شرق الترعه نمر ١١ قسم اول فصل ثانى	١	٦
عبدالفتاح علي سلامه	٠	١	١٩		٣٥٠	٧
الجنابيه التاسعه	٠	٩	٢		٥٣٤	٨
عبدالفتاح علي سلامه	٠	٢	٢٠		٥٧٤	٩
عبدالفتاح علي سلامه	٠	١٧	٩		٥٣٦	١٠
عبدالفتاح علي سلامه	٠	٠	٣		٥٣١	١١
عبدالفتاح علي سلامه	٠	١	٦		٥٣٠	١٢
نصر الدين محمد مصطفى	٠	٤	١٢		٥٣٧	١٣
عبدالفتاح علي سلامه	٠	٤	١٤		٥٢٥	١٤
علي محمد مصطفى	٠	١٥	١٣		٥٢٤	١٥
عبدالفتاح علي سلامه واخرين	١	١٧	٢٢		٥٢٣	١٦
عبدالفتاح علي سلامه	١	٢	١٣		٥٢٢	١٧
طريق اسفلت	٠	٢	٢		٤٩٥	١٨
	٠	٣	١٥		٥٨٥	١٩
علي محمد مصطفى	٠	٠	٢٢		٤٩٣	٢٠
عواد طه حسنين	٠	١٠	٢١		٤٩٢	٢١
عواد طه حسنين	٠	١٩	٢		٤٩١	٢٢
عواد طه حسنين	٠	٢٣	٢٠		٤٩٠	٢٣
عواد طه حسنين	٠	٧	٢٠		٤٨٩	٢٤
عواد طه حسنين	٠	٩	٦		٤٨٨	٢٥
عواد طه حسنين	٠	٢	٢١		٤٨٧	٢٦
عواد طه حسنين	٠	٠	٥		٤٨٥	٢٧
عوض الله حامد ابو العيون	٠	١٢	٠		٤٨٦	٢٨
مصرف عمومي	٠	٦	٣		٣٣٨	٢٩
مجدى محمد علي	٠	١٣	١٥	خارج الزمام نمر ١٥	٣٠٧	٣٠
محمد علي بحر	٠	٩	١١		٣٠٦	٣١
سيد عبدالخالق عمر واخرين	١	٢	٢٣		٣٠٥	٣٢
حسن امين	٠	١٤	٥		٣٠٤	٣٣
فتحي صالح	٠	٩	٢		٣٠٣	٣٤
احمد سعيد اللطيف	٠	٨	٢		٣٠٢	٣٥
احمد سعيد اللطيف	٠	١١	٩		٣٠١	٣٦
خليل السيد كريم	٠	٠	١٩		٣٠٠	٣٧
مصرف عمومي	٠	٩	١٩		٣٢٣	٣٨
احمد محمد عبدالفتاح	١	٣	٢٣		٢٩٩	٣٩
	٠	١٠	١٧		٣٢٤	٤٠
	٠	٠	٢		٣٢٢	٤١
خليج	٠	٠	٥		٣٣١	٤٢
	٠	٠	٤		٣٢٧	٤٣
	٠	٠	٢		٣٢٦	٤٤
	٠	٠	٩		٣٢٥	٤٥
	٢	١٩	٦	البحيره المره الصقري نمر ١ مكرر	١	٤٦

نسب مكتب الاسم : نسب القصد تا ٥ الملكيه

نسب : مكتب الاسم

مدير مزرعته

مدير مزرعته

١١-٥  
٢٧.٢

كشف ملاك الظاهرين لتعديل معبر ٢٤ بناء على خطاب الإمامة العامة برقم ٨٠١٤-٤٢٧-٣ بتاريخ ١٦-١٠-٢٠٢٤

٣٧٠٣ (١٤)

اسماء الملاك الظاهرين	المسطح			اسم الحوض	رقم القطعة	مسلسل
	س	ط	فا			
عوده سلمي سويلم عيد واخرين	٢٣	٣	١	حوض غرب الترعه نمر ٤	١٨٦	١
فتحي محمد جبيرين	٧	١١	٠		٥٧٧	٢
منافعي ترعه السويين	٢٠	٩	٠	حوض شرقي الترعه نمر ١١ قسم اول فصل ثاني	١	٣
متخلف الترعه	٤	٢	٠		٩٣٦	٤
محمد علي عثمانوي	٥	١	٠	٥٩	٥	
	٣	٠	٠	٦٠	٦	
مصرف عمومي	٧	٧	٦	٢٨٠	٧	
ورثه سليمان سلمي	١٢	١	٠	٢٦٧	٨	
ورثه سليمان سلمي	٢	١١	٠	٢٦٨	٩	
	١	٠	٠	٢٨١	١٠	
حسون عوده	٢	٠	٠	٢٨٢	١١	
	٢	١	٠	٢٨٢	١٢	
	١	٠	٠	٢٩٠	١٣	
	٣	٠	٠	٢٩١	١٤	
	٢	٠	٠	٢٩٢	١٥	
	٢	٠	٠	٢٩٧	١٦	
	٤	٠	٠	٢٩٨	١٧	
	٣	٠	٠	٣٠٠	١٨	
مسعد عبدالله نعيم	٢٠	٢	٠	٣٠٢	١٩	
منقعه عامه طريق	٢	٤	٠	٥٨٥	٢٠	
طريق	١٨	٠	٠	٢٧٥	٢١	
محمد سمير الملاح	١	١٥	٠	٣٣٤	٢٢	
خليج خصوصي - طريق لمالك	١٤	١	٠	٣٣٥	٢٣	
طريق	٢٢	٢	٠	٤٢١	٢٤	
عبدالعزيز يحيى	٤	٢	٠	٢٧٨	٢٥	
	١	٠	٠	٢٧٦	٢٦	
مدرسه منشييه الرجوله	١٤	٧	٠	٢٤١	٢٧	
عبدالواحد حسن	١٠	١١	٠	٢٤٢	٢٨	
امام حسن محمد	١٠	٨	٠	٢٤٣	٢٩	
علاء محمد	٤	٧	٠	٢٤٤	٣٠	
خالد حجازي علي واخرين	٥	٤	٠	٢٤٦	٣١	
ميلاد ز غلول فهمي شحاته	٠	٤	٠	٢٤٧	٣٢	
روماتي ز غلول فهمي	١٣	٦	٠	٢٤٨	٣٣	
حسون عيد محمد واخرين	١٩	٦	٠	٢٥١	٣٤	
مصرف عمومي	٣	١	٠	٢٥٢	٣٥	
منصور عرنوس	٢٠	٦	٠	٢٥٣	٣٦	
عبدالله مصطفي واخرين	١٢	١	٠	٢٣٦	٣٧	
	١٥	١	٠	٢٣٥	٣٨	
	٦	٣	٠	٢٣٤	٣٩	
محمد سلامه	٢٢	٣	٠	٢٣٣	٤٠	
سعيد عبدالعزيز	٤	٣	٠	٢٣٠	٤١	
محمد عبدالنبي	١٦	٢	٠	٢٢٩	٤٢	
	٧	٢	٠	٢٢٨	٤٣	
منصور عرنوس واخرين	١٩	٥	٠	٢٥٦	٤٤	
امام حسن محمد	٢٣	٢	٠	٢٥٧	٤٥	
	٢٣	١	٠	٢٢٧	٤٦	
	١٢	٢	٠	٢٢٦	٤٧	
ماجده جوده عبدالهادي واخر	٢٣	١٠	٠	٢٢٥	٤٨	
امام حسن محمد	٣	٣	٠	٢٥٨	٤٩	
امام حسن محمد	٢	٦	٠	٢٥٩	٥٠	
احمد محمد حسن	١	١٠	٠	٢٦٣	٥١	
	١٤	٠	٠	٢٢٤	٥٢	
	٣	٧	٠	٢٢٣	٥٣	
	١٧	١	٠	٢٦٤	٥٤	
	١٥	١	٠	٢٢٣	٥٥	
	٤	٠	٠	٢٦٥	٥٦	
	١	٢٢	١	٤	٥٧	

حوض خارج الزمام  
نمر ١٥

الجوده المزه  
الصفري نمر ١ مكرر

رئيس مجلس الظاهرين  
مدير مديرية

١١-٦  
٣٧٠٢

كشف أملاك الظاهرين لتعديل معبر ٢٦ بناء على خطاب الأمانة العامة برقم ١٤-٨-٤٢٧-٣ بتاريخ ١-٦-٢٠٢٤

١٤٤٣٧٠٣٠٩

٤

مسلسل مباحثات	رقم القطعه الحديثه	اسم الحوض	المسطح		
			س	ط	ف
١	٢٩٣	الثلوفه	٢٢	٠	١
٢	١٣٣	الغربي نمر ٣	٢٢	٩	٠
٣	٢٩٣		١٠	٥	٠
٤	٣٢٦		٦	٧	٠
٥	١٧٨		٠	٤	١
٦	١٧٦		٤	١	١
٧	١٧١		٨	٠	٠
٨	١٧٥		١٤	٧	٠
٩	١٥٩		٢٣	١	٠
١٠	١٧٤		٣	٧	٠
١١	١٧٣		٣	١١	٠
١٢	١٦٦		٢	٤	٠
١٣	١٦٥		٨	٣	٠
١٤	١٦٤		٢٠	٣	٠
١٥	١٦٣		٢١	١٠	٠
١٦	١٦٢		٤	٦	٠
١٧	١٦١		١٨	٣	٠
١٨	١٦٠		١٧	٠	٠
١٩	١	حوض شرق	٥	١٧	٠
٢٠	٩٣٦	الترعه	٢	٢	٠
٢١	١٦	نمر ١١ قسم	٩	١	٠
٢٢	١٥	اول فصل ثان	٢٠	٢	٠
٢٣	١٤		١٢	١	٠
٢٤	٥٨٦		٣	٠	٠
٢٥	٣	حوض البحيره المره الصفري نمر ١ مكرر	٢٠	١٥	٧

اسم ملاك الظاهرين

اسم الحوض

المسطح

س

ط

ف

حسني ابو الفتوح

خليج لملاك

محمد فرج سليم واخرين

سيد سليم سلامه

سيد سليم سلامه و عيد محمد خليل

وعيد محمد خليل

وعيد محمد خليل

حسانين محمود وعلي حسين

وعيد محمد خليل

علي حسين علي

امين دياب

مناقع ترعه وطريق

متخلف الترعه

محمود احمد محمود

سعيد محمد حامد

محمود محمد حامد

مناقع جنابيه

سعاد محمود محمد واخرين

لبناني

رئيس مكتب الرسم

رئيس القسم نزع الملكيه

١١-٧

٢٧.٤

كشف ملاك الظاهرين لتعديل معبر جنوب القطر بناء على خطاب الامانة العامة برقم ١٤-٨-٢٧-٤ بتاريخ ٢٠٢٤-١٠-٦

اسم ملاك الظاهرين	المسطح			اسم الحوض	رقم القطعه الحديثه	مسلسل مباحثات
	س	ط	ف			
طريق اسفلت	٢٠	٦	٠	شجره العبيد نمر ٨ قسم ١	٣٥٤	١
السيد محمود العمده واخرين	٠	١	٢	شجره العبيد نمره ٨ قسم ثاني	٤٣	٢
عبدالرزاق اسماعيل	٠	٠	١٤		٤٦	٣
عبداللطيف احمد	٠	٣	٦		٤٧	٤
محمد سليمان زايد	٠	٣	٤		٤٨	٥
محمد سليمان زايد	٠	٤	١٨		٤٩	٦
محمد محمد علي	٠	٢	٨		٥٠	٧
رجب محمد بسيوني	٠	٢	٠		٥١	٨
رضا محمد السيد	٠	٢	١		٥٢	٩
السيد احمد نصر	٠	٣	٣		٥٣	١٠
رمضان محمد علي	٠	٢	٦		٥٤	١١
عبدالرزاق اسماعيل	٠	٤	١٧		٤٦	١٢
شحاته عبدالعزيز	٠	٠	٢١		٥٥	١٣
السيد ابو سيف	٠	٠	١٤		٥٦	١٤
ابراهيم عوض الله واخرين	٠	٢٢	٢١		٥٩	١٥
احمد خليفه عطيه واخر	٠	٩	٢٢		٦٠	١٦
	٠	١٥	٦		٦١	١٧
ابراهيم خليفه عطيه	٠	٧	١٧		٦٢	١٨
	٠	١	٩		٦٣	١٩
ابراهيم عبده شمروخ	٠	٠	١٩		٦٤	٢٠
سليمان محمد	٠	٠	٩		٦٥	٢١
هاني عبدالمنعم عبدالعظيم	٠	٠	١٠		٦٦	٢٢
رجب عبدالعزيز	٠	٠	٧		٦٧	٢٣
محمود احمد عبدالعزيز	٠	٠	١٠		٦٨	٢٤
احمد علي حسن	٠	٠	٤		٦٩	٢٥
صالح ابراهيم	٠	٠	٣		٧٠	٢٦
سمير صبحي	٠	٠	٤		٧١	٢٧
	٠	٠	٦		٧٢	٢٨
هناء فهيم واخرين	٠	٣	٨		٣٤٤	٢٩
محمد سليمان العيادي واخرين	٠	١	٣		٣٤٥	٣٠
	٠	١٦	٣	شجره العبيد نمر ٨ قسم اول	٣٥٤	٣١
حسن سمير فكري	١	٠	١٢		٣٣٢	٣٢
	٠	١٢	٢٣		٣٣٣	٣٣
السيد ابراهيم حسن	٠	٧	٢٠		٣٣٦	٣٤
	٠	٤	١٤		٣٣٥	٣٥
مسجد	٠	١	١٢		٣٣٧	٣٦
	٠	٠	٢١		٣٣٨	٣٧
	٠	٦	٧		٣٥١	٣٨
	١	٦	٥		٣٥٢	٣٩



رئيس المصونع الملكيه



رئيس مكتب الرسم

١١-٨  
٢٧.٢

كشف ملاك الظاهرين لتعديل معبر شمال القنطرة بناء علي خطاب الامانة العامة برقم ١٤-٨٠-٤٢٧-٣ بتاريخ ١-٦-٢٠٢٤

اسم الملاك الظاهرين	المسطح			اسم الحوض	رقم القطعه	مسلسل
	س	ط	ف			
	٢٠	٦	١	القنطرة نمر ١ قسم سادس البياضيه	٤١٢١	١
	١٢	١٩	٠	حوض نمر ١ قسم	٢٦٨٨	٢
منافع سكه حديد	٧	٦	٠	رابع الخرش	١١	٣
	١٧	٥	٠		٢٤٩١	٤
	٣	٠	٠		٥٣٨	٥



رئيس مكتب الرسم  
العبد

١١-٩  
٢٧-٢

٧  
 كشف ملاك لتعديل معبر أبو سميحه

اسم ملاك الظاهرين	المسطح			اسم الحوض	رقم القطعه الحديده	مسلسل مباحثات
	ف	ص	س			
عزيز مجد سالم نمر	0	15	15	حوض المنائف المسجد القبلي نمر 22 قسم خامس عشر	1083	1
مجد سلامه حماد					1086	2
خالد سلامه مرشد	0	7	5		1089	3
فرح مجد محمود خليل	0	17	9		1092	4
سليمان محمود سلامه	0	12	0		1095	5
عامر سالم نمر	0	3	2		1098	6
سليمان محمود سلامه	0	0	23		1100	7
محمود سالم مفيل	0	1	17		1102	8
مجد سليمان القفاص	0	7	15		1105	9
احمد سليمان القفاص	0	23	5		1108	10
خميس مجد السيد	0	8	7		1111	11
مجد السيد احمد موسى	0	10	5		1114	12
	0	7	14		1117	13
عادل الحلوس	0	8	9		1120	14
سلامه سويلم الاخرس	0	6	11		1123	15
عليان حسين جناح	0	12	1		1126	16
سامح عيد حسن	0	11	9		1125	17
تاييف عيد حسن	0	3	21		1131	18
مجد سلامه عبدالله	0	6	5		1134	19
مجد سلامه عبدالله	0	11	15			

رئيس المكتب  
 رئيس القسم



١٩-١٠  
 ٢٧-٢

مديرية المساحة بالاسماحلية

٣٧٠٣٧٠٣٠٤١

١٨

كشف ملك طاهرين للحدود مع القران

اسم الملك القاهرين	مسطح			اسم الموضع الموضع	رقم القطعة الحديثة	مسجل مباحثات
	م	ط	ب			
احمد عبد المسيح	١٠	٢٣	٧	حوض مزارع الزمان المستبد لمره قسم حياض حيدر	٣٧	١
لوات مسلحة	١٩	٠	١٠		٣٧	٢
ترعه التنظيمات	-	٩	٢٣		٣٠	٣
قرية مسلم سويلم محمد	-	٢١	٢٢		٩	٤
اشرف ابراهيم محمد	-	١٤	٨		٤	٥
غريه مسلم سويلم محمد	-	١٧	٩		٣	٦
حسن عزب حسن	-	٨	٧		٢	٧
لم يستدك	-	١	٢٠	١٦٠	٨	
محمود مسلم فوسى سليم واخرين	-	٣	١٦	٢٥٩	٩	
سعد ابراهيم سليمان	-	-	١٩	٢٥٨	١٠	
طريق لملاك	-	-	٣	٢١٢	١١	
املاك امبريه لم يستدك عليه	-	٢	٥	٢٥٧	١٢	
لقطعة احمد بوسلف	-	٢	٦	٢٥٦	١٣	
احمد علي محمد الكندي واخرين	-	٥	١٣	٢٥٥	١٤	
مجددي محمد عبدالحميد	-	٧	١٤	٢٥٤	١٥	
حسن عبدالوواد عبدالسلام	-	٥	٢٢	٢٥٣	١٦	
جيش علي بدران	-	١٧	١٣	٢٥٢	١٧	
محمد ابراهيم ابوظه	١	١٦	١٨	٢٤٩	١٨	
احمدات احمد	١	١٩	١٧	٢٥٦	١٩	
اعلامت ابريه	-	-	٤	١٠	٢٠	
احمدات احمد	-	-	٢	٩	٢١	
اعلامت احمد	-	٢	١٥	٨	٢٢	
لم يستدك	-	١٢	٥	١١٧	٢٣	
طريق ترعه زلقه	-	-	١	١١٨	٢٤	
لم يستدك	-	٣	٢٠	١٥	٢٥	
لم يستدك	-	٨	-	٤١	٢٦	
لم يستدك	-	١٣	-	٤٠	٢٧	
طريق لملاك	-	-	١٥	٣٩	٢٨	
عبدالقحاح	-	٨	١٦	٣٨	٢٩	
عليه احمد عطيه	-	٦	٥	٣١	٣٠	
شكاه سليمان محمود	-	٥	١٩	٣٠	٣١	
ورقه محاسن مصطفى	-	-	١	٢٩	٣٢	
طريق لملاك	-	-	٨	٣٢	٣٣	
محمد المدركه علي احمد شفي	-	٣	١٧	١٨	٣٤	
محمد المدركه علي احمد شفي	-	٢	١١	١٧	٣٥	
محمد المدركه علي احمد شفي	-	٤	٧	١٦	٣٦	
طريق لملاك	-	-	٤	٢٥	٣٧	
محمد المدركه علي احمد شفي واخرين	-	٤	٧	١٣	٣٨	
حسن عزب حسن	-	-	١٦	٢٢	٣٩	
حسن عزب حسن	-	٣	١٢	٢١	٤٠	

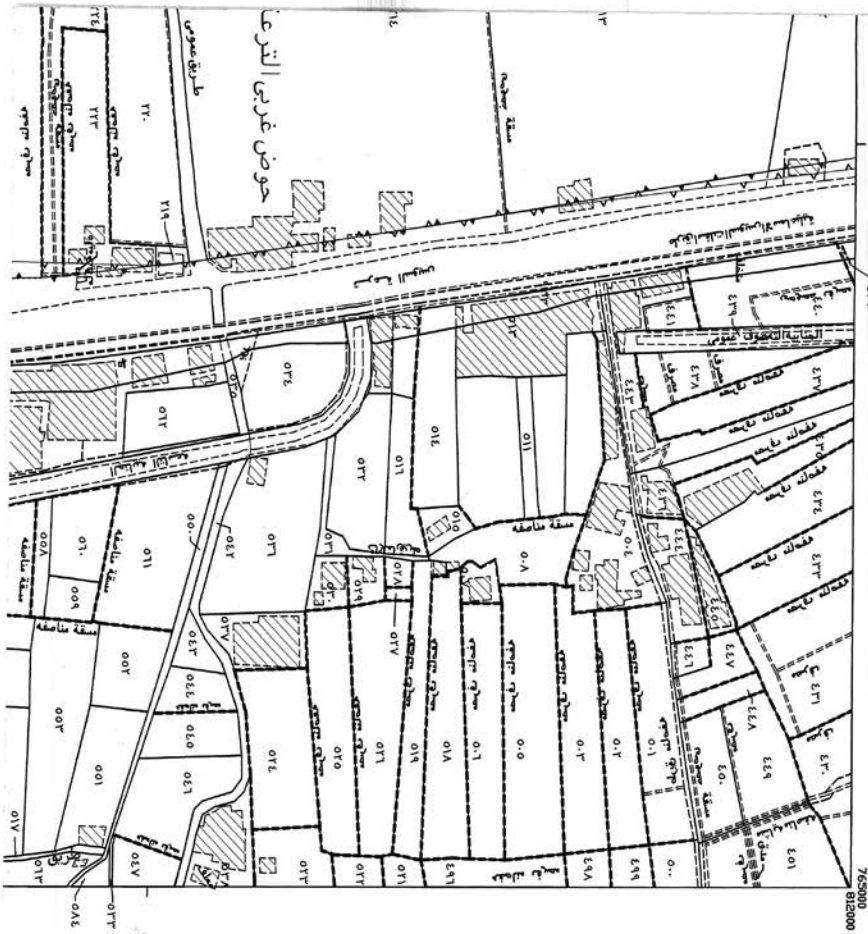


مدير عام المساحة  
٥١٤٦/٢٠٢٤



١١-١١  
٢٧-٢



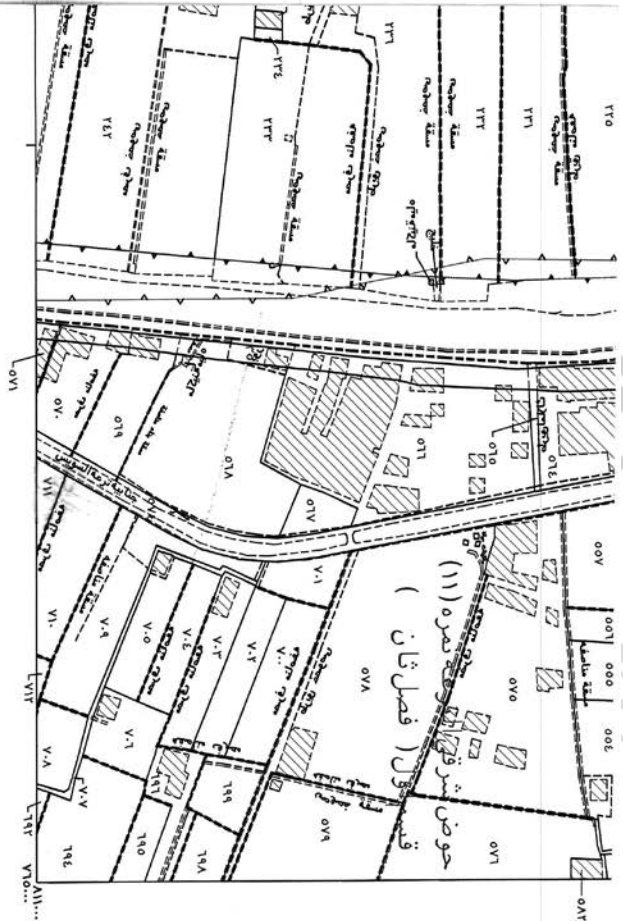


السويح محافظة

هـ

قد سما قه لعا قبيهما قتيها

١٢/٢٠



INDEX TO ADJOINING SHEETS

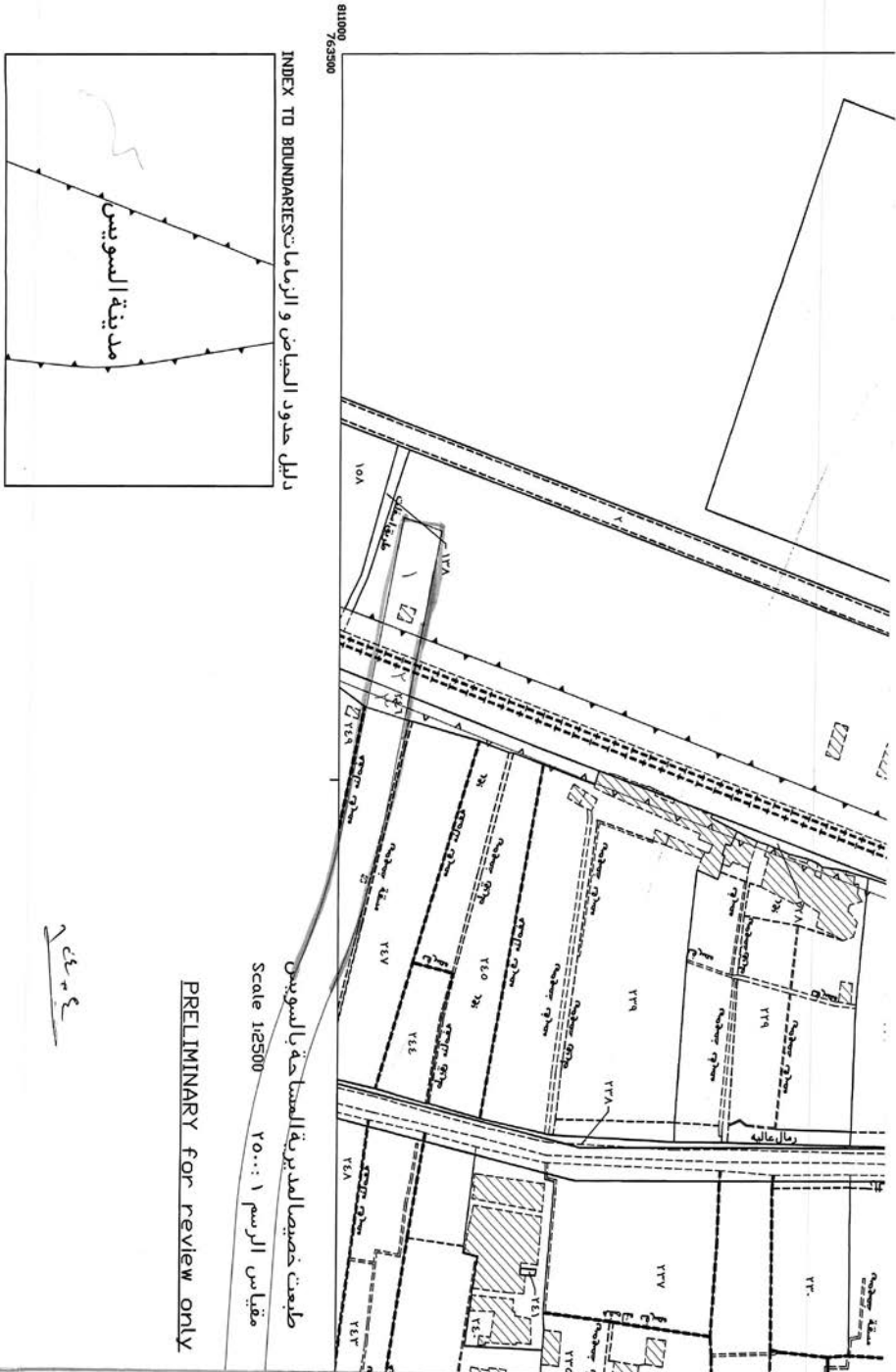
A12 V12,0	A12 V12,0	A12 V10,0
A11 V11,0	A11 V13,0	A11 V10,0
A10 V12,0	A10 V13,0	A10 V10,0

Plot Date: 2002/12/15  
Map Sheet Number: 811/763.5

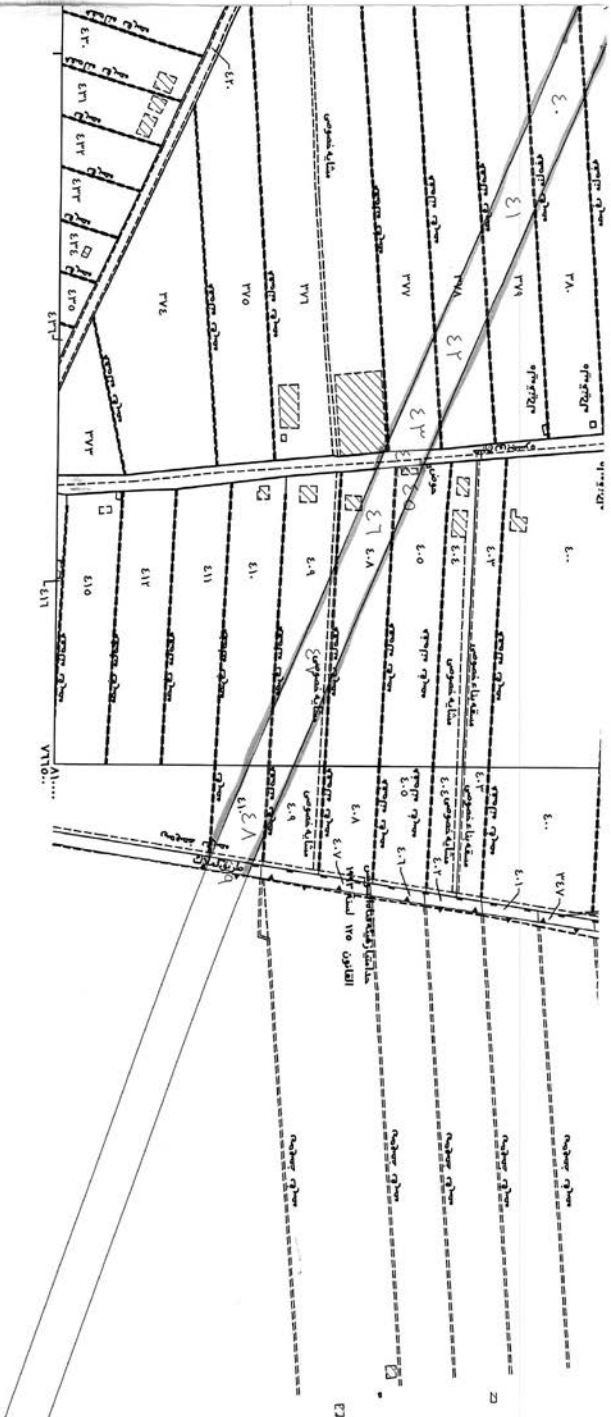
تاريخ الطبع: ٢٠٠٢/١٢/١٥  
خريطة رقم: ٨١١/٧٦٣,٥

٨١١/٧٦٣,٥







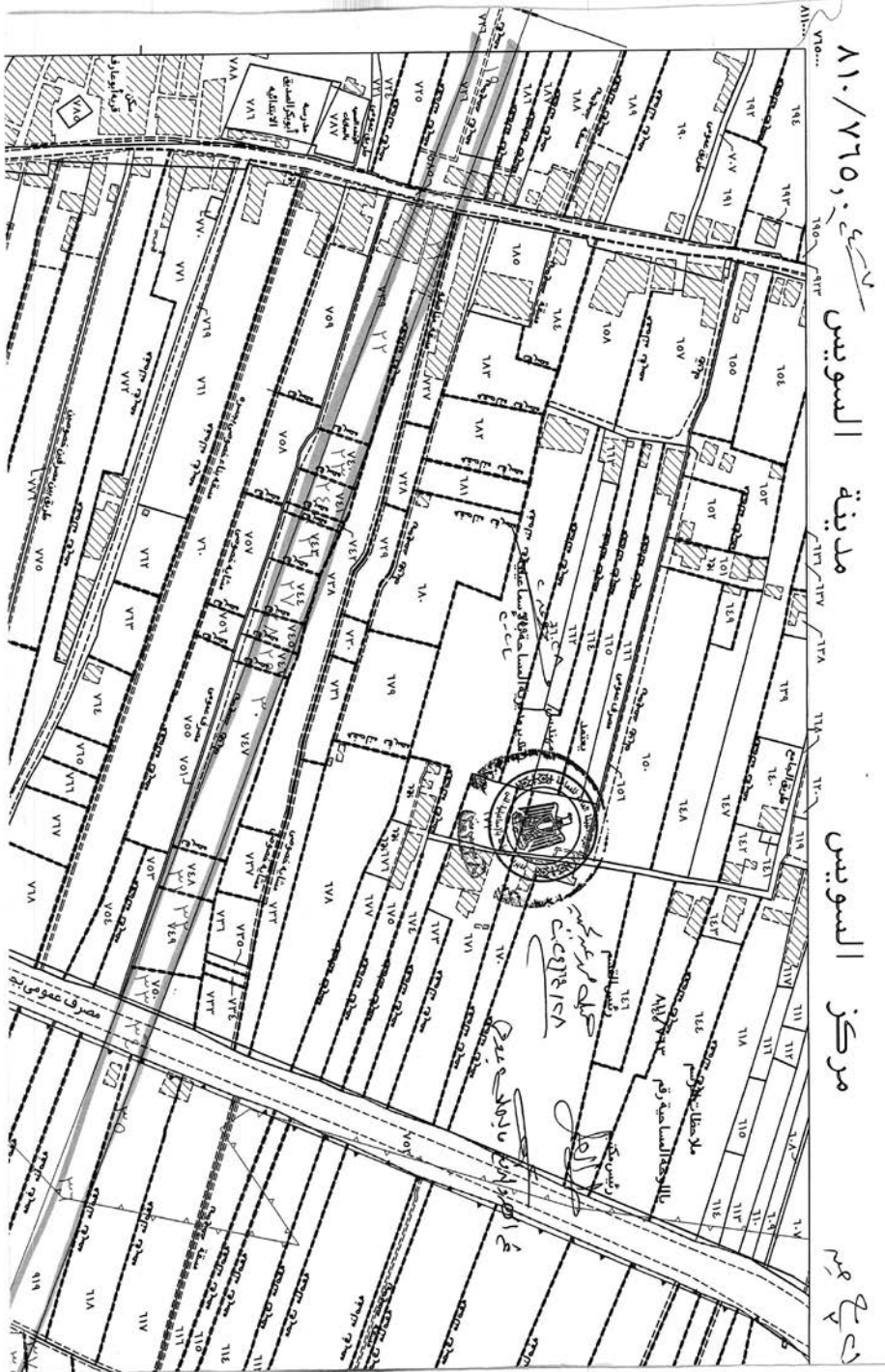


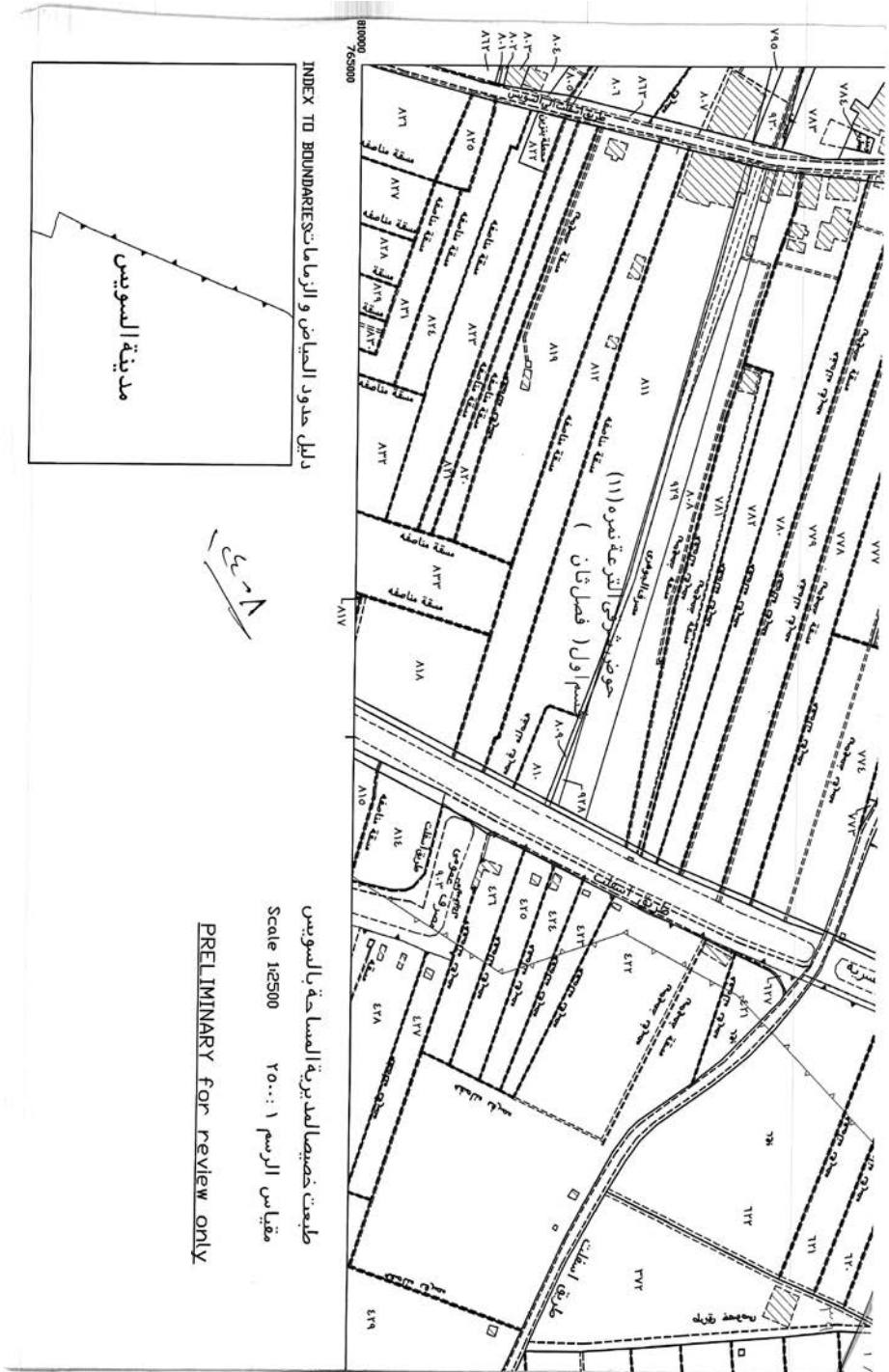
INDEX TO ADJOINING SHEETS

A11 ٧١٣,٥	A11 ٧١٥,٥	A11 ٧١٦,٥
A1- ٧١٣,٥	A1- ٧١٥,٥	A1- ٧١٦,٥
A-٩ ٧١٣,٥	A-٩ ٧١٥,٥	A-٩ ٧١٦,٥

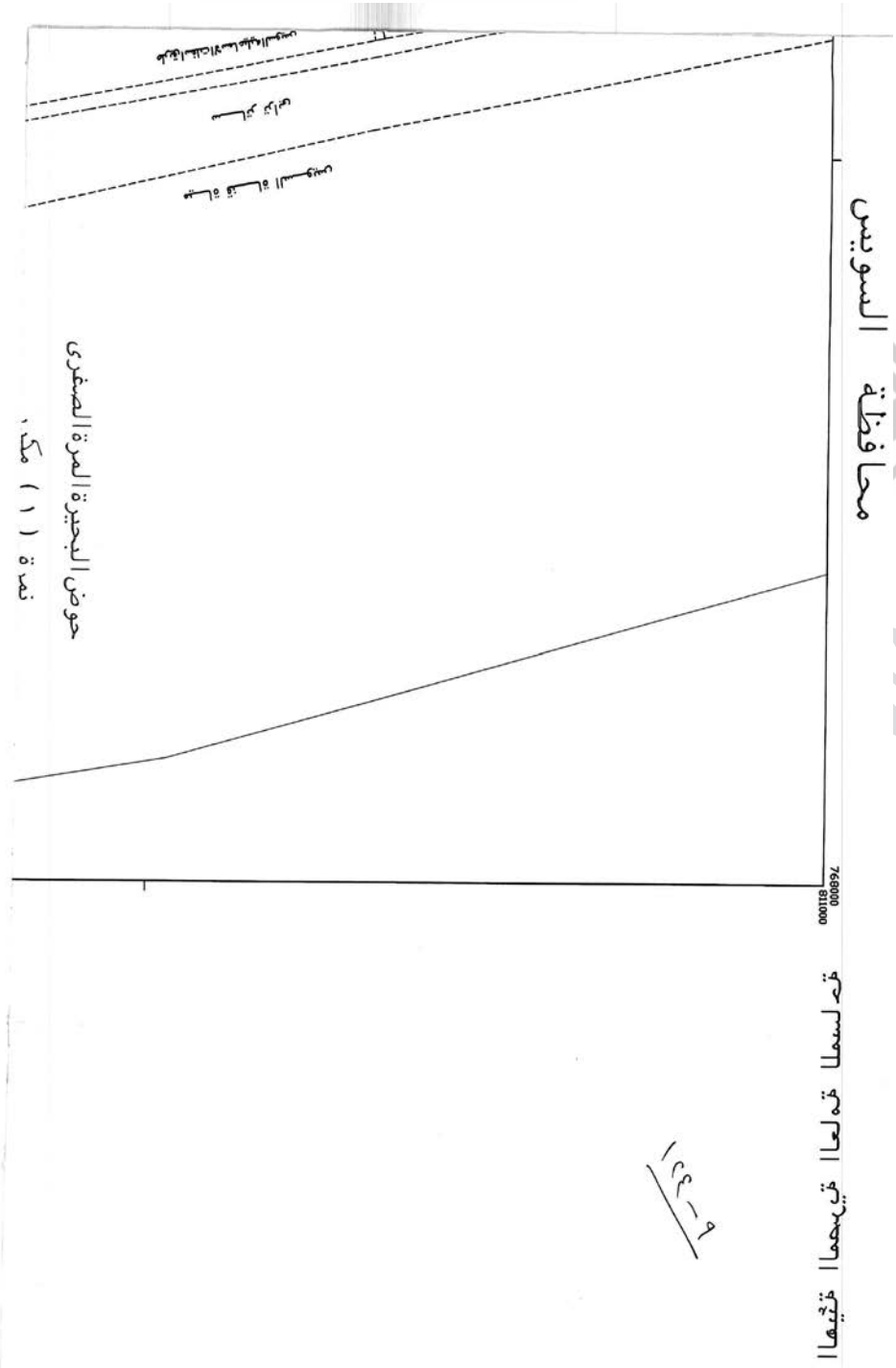
تاريخ الطبع ٢٠٠٧/١٧/٢١  
 خريطة رقم ٨١٠/٧٦٥,٥  
 Plot Date: 2002/12/21  
 Map Sheet Number 810/765.0














رئيس القسم  
عبدالله بن  
سعيد بن  
سعود

٨١١/٧٦٣

ملاحظات الرسم  
بالوحدة المساحية رقم

رئيس مكتب  
الاطلاع

محمد الامله  
مدير الادارة العامة



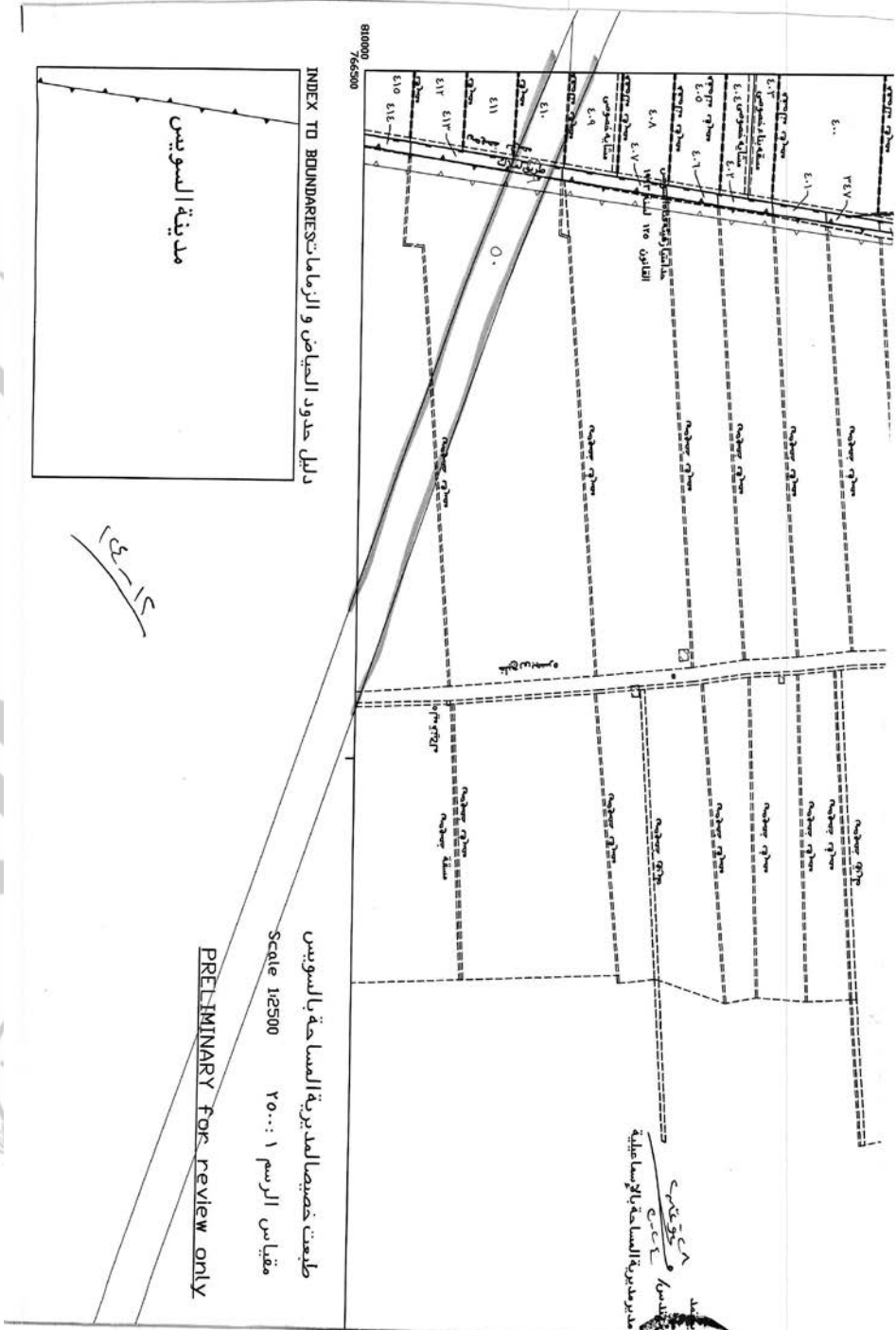
INDEX TO ADJOINING SHEETS

٨١١ ٧٦٥,٥	٨١١ ٧٦٦,٥	٨١١ ٧٦٨,٥
٨١٠ ٧٦٥,٥	٨١٠ ٧٦٦,٥	٨١٠ ٧٦٨,٥
٨٠٩ ٧٦٥,٥	٨٠٩ ٧٦٦,٥	٨٠٩ ٧٦٨,٥

تاريخ الطبع ٢٠٠٢/١٢/٢١  
خريطة رقم ٨١٠/٧٦٦,٥  
Plot Date: 2002/12/21  
Map Sheet Number 810/766.5

١٤٢١

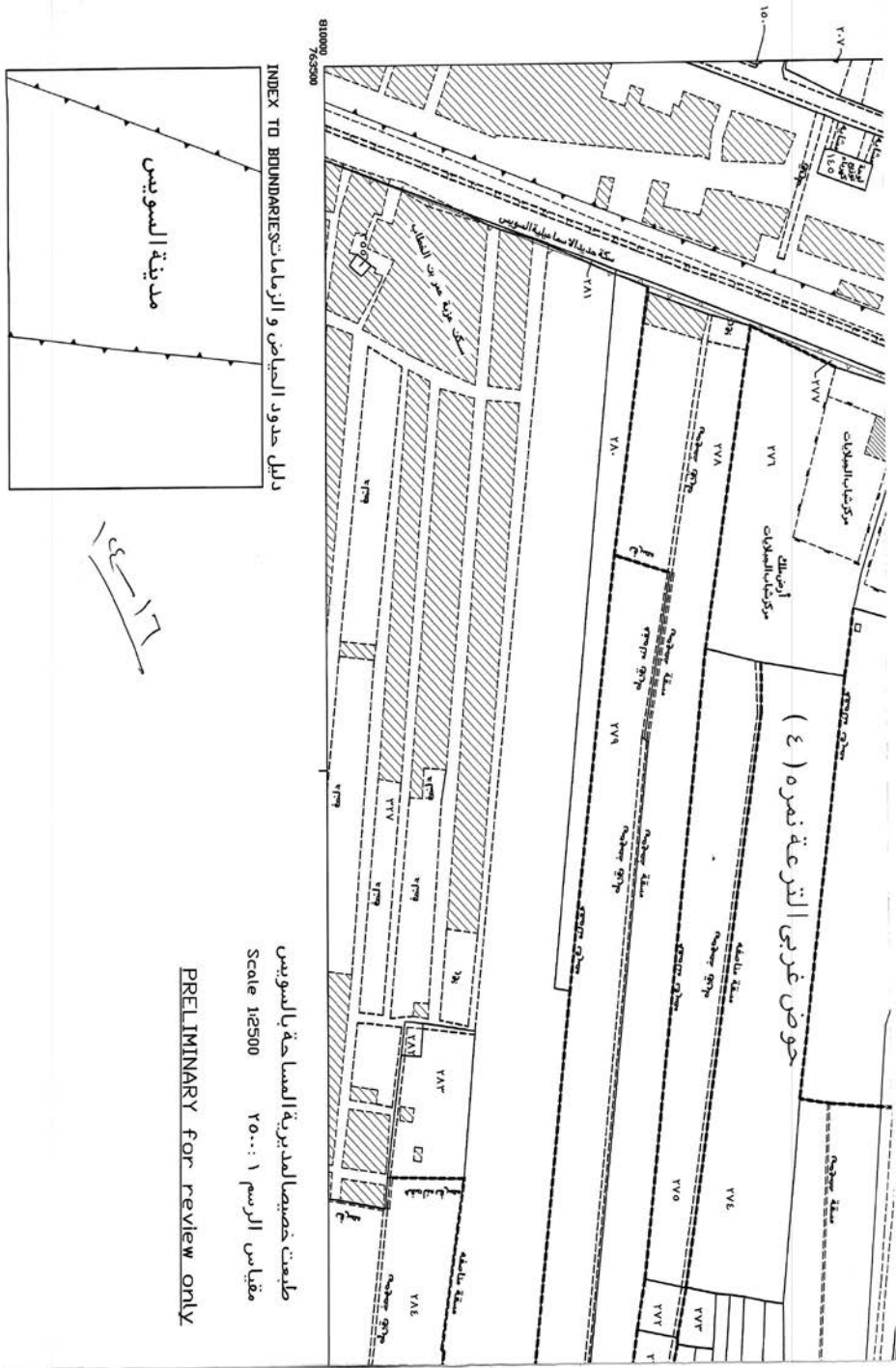




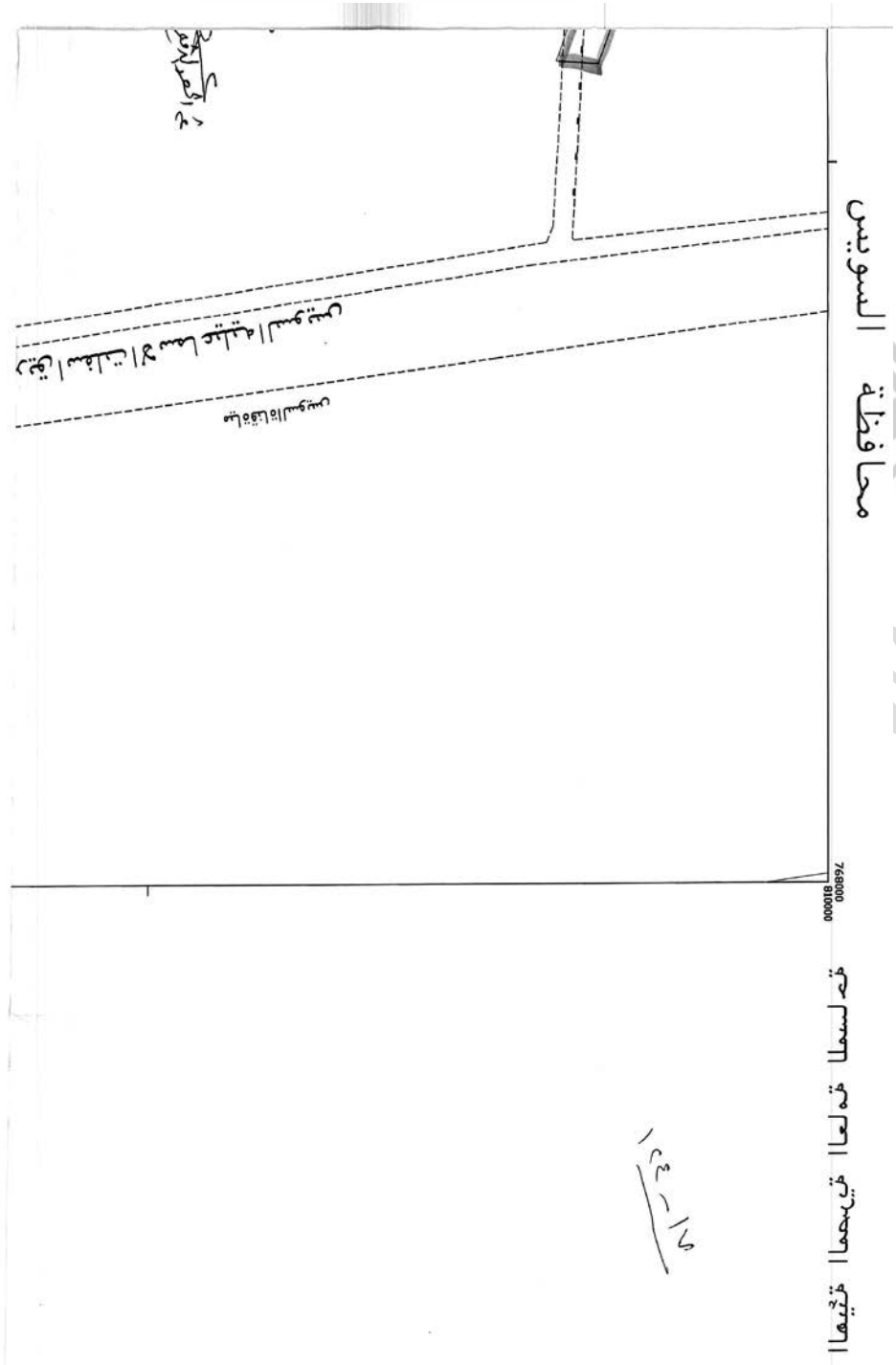


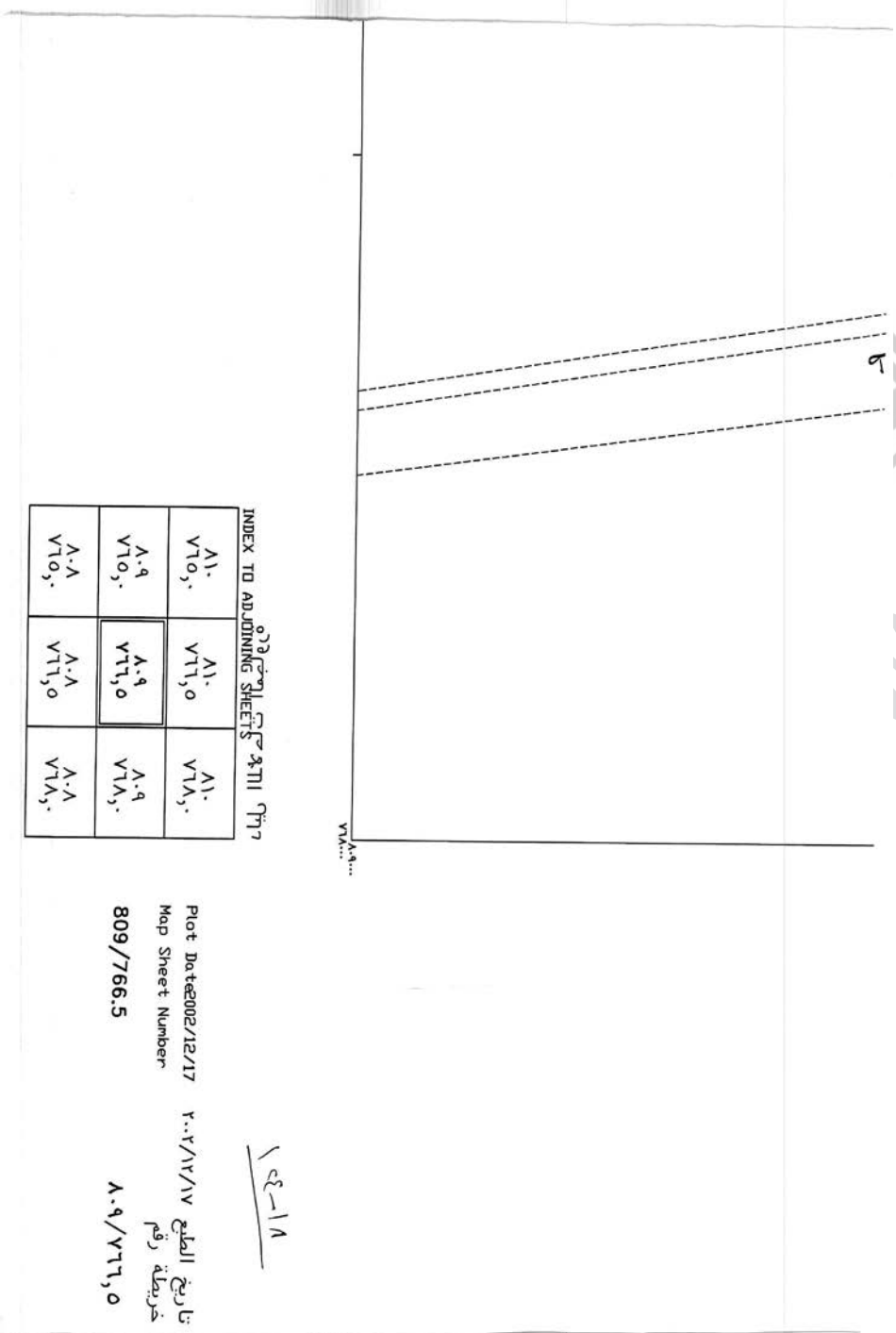












INDEX TO ADJOINING SHEETS

٧١٥,٠ ٧١٥,٠ ٧١٥,٠	٧١٦,٥ ٧١٦,٥ ٧١٦,٥	٧١٨,٠ ٧١٨,٠ ٧١٨,٠
-------------------------	-------------------------	-------------------------

Plot Date: 02/12/17  
Map Sheet Number  
809/766.5

تاريخ الطبع: ٢٠١٢/١٢/١٧  
خريطة رقم  
٨٠٩/٧٦٦,٥

١٤٤-١٨



نمره ( ١ ) مكرر

ارض فضاء ملك هيئة قناة السويس

809006  
766300

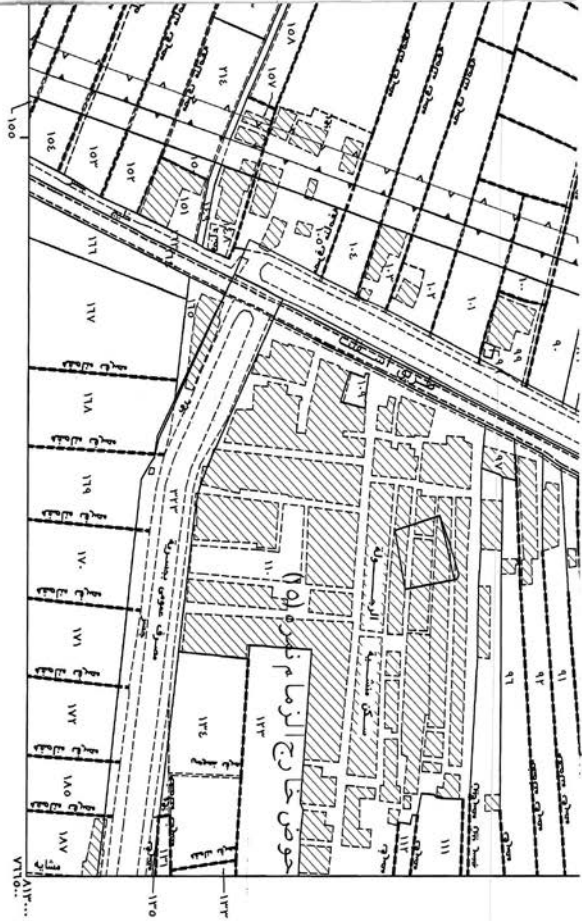
دليل حدود الحياض و الرمايات INDEX TO BOUNDARIES

مدينة السويس

طبعت خصيصا للمديرية المساحة بالسويس  
مقياس الرسم ١ : ٢٥٠٠٠ Scale 1:2500PRELIMINARY for review only

ب.س.ع





INDEX TO ADDING SHEETS

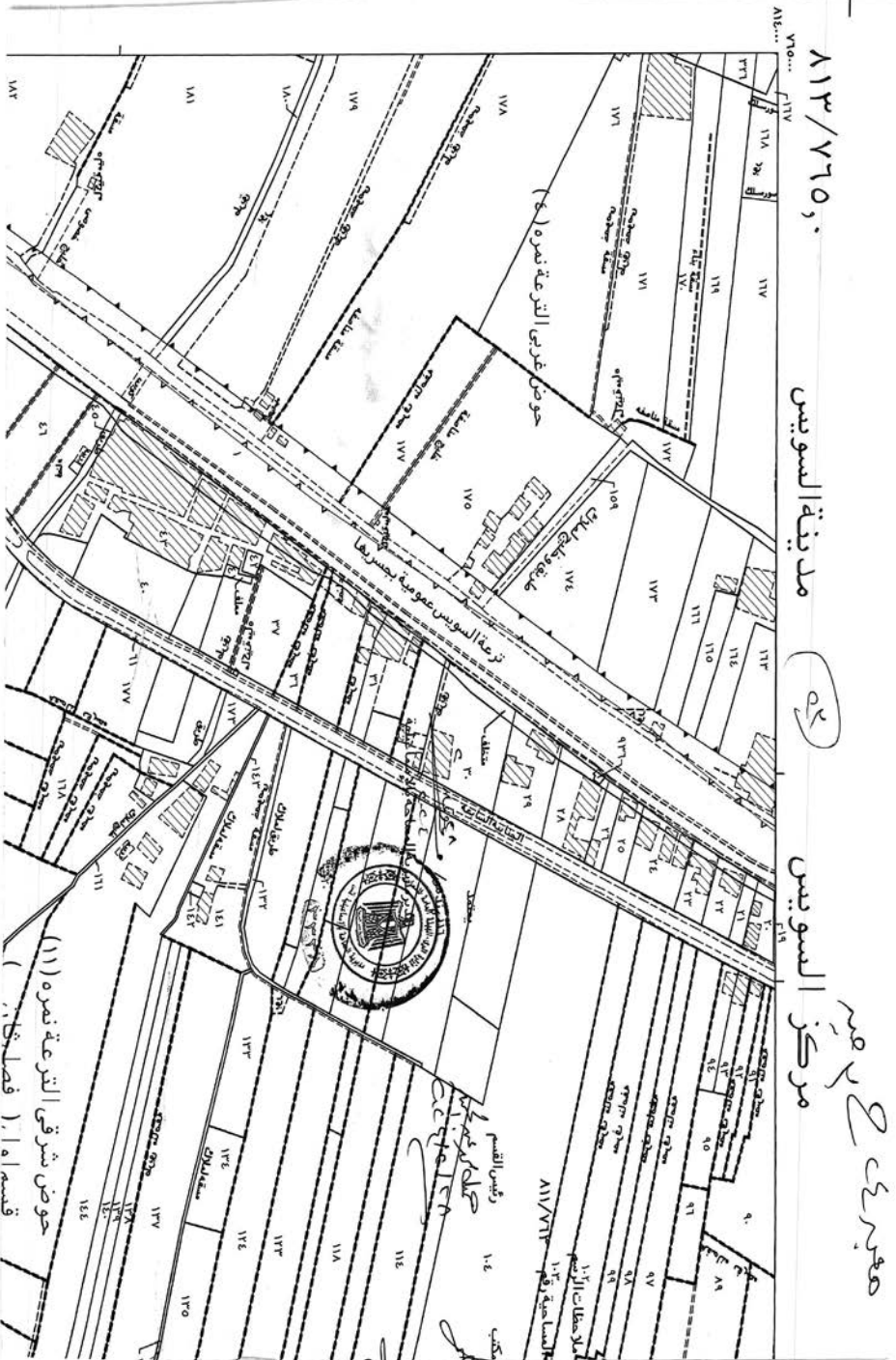
١١٤ ٧١٣,٥	١١٤ ٧١٥,٥	١١٤ ٧١٦,٥
١١٣ ٧١٣,٥	١١٣ ٧١٥,٥	١١٣ ٧١٦,٥
١١٢ ٧١٣,٥	١١٢ ٧١٥,٥	١١٢ ٧١٦,٥

تاريخ الطبع ٢٠٠٦/٢/٢  
 تاريخ الخريطة رقم

Plot Date: 06/02/02  
 Map Sheet Number

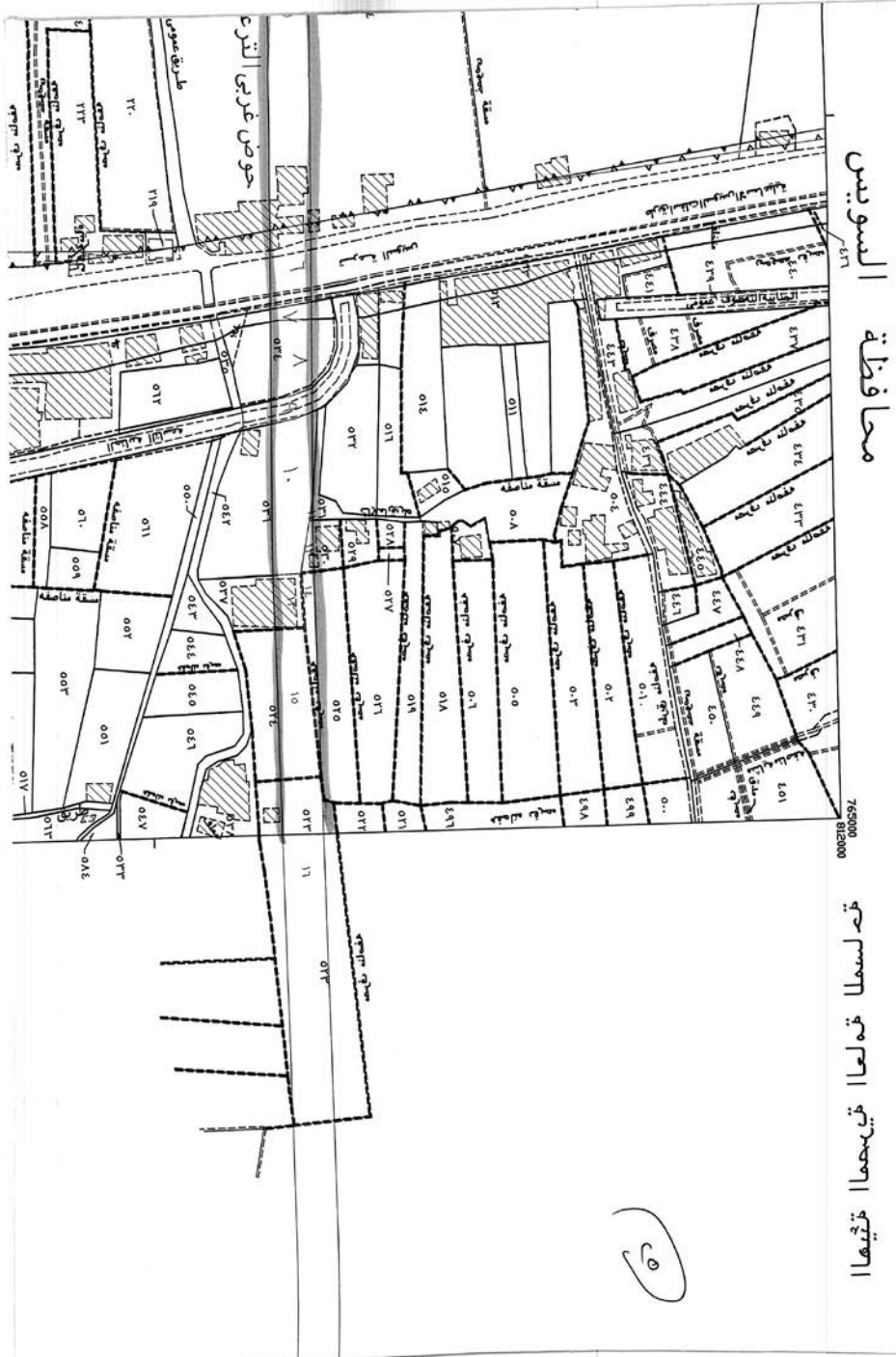
٨١٣/٧٦٥,٥

٥٤









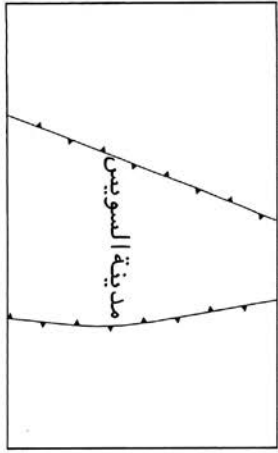
السويح  
محافظة

قرى لسما  
قرى لعا  
قرى لجا  
قرى لها

٥٥

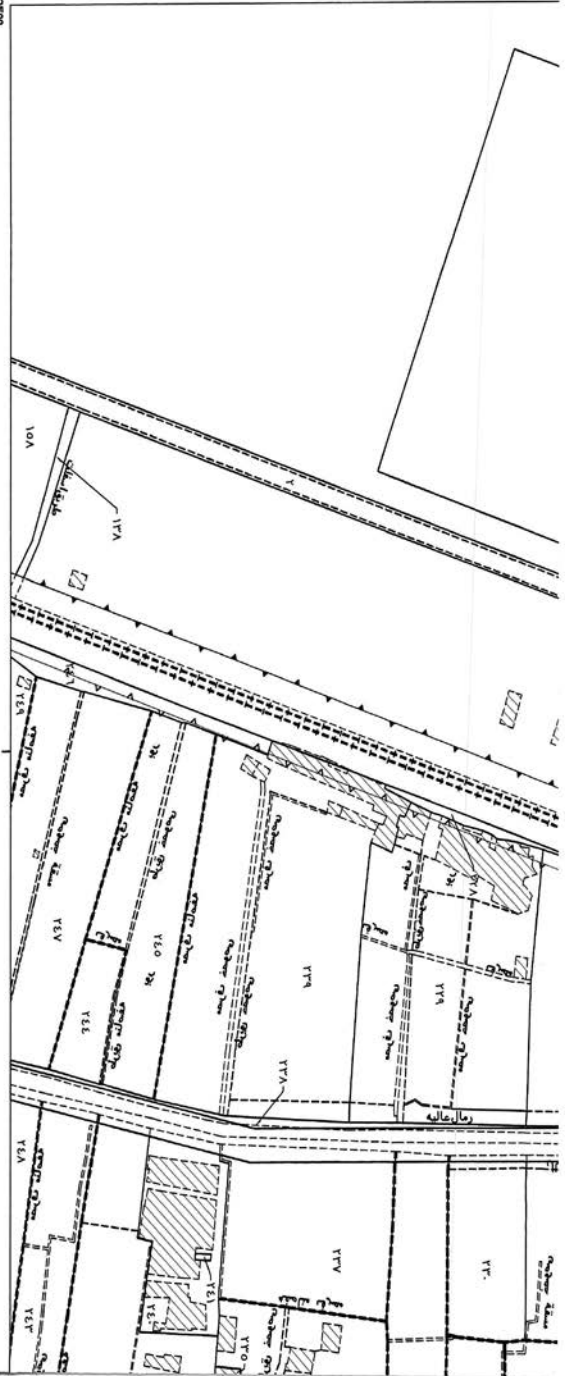






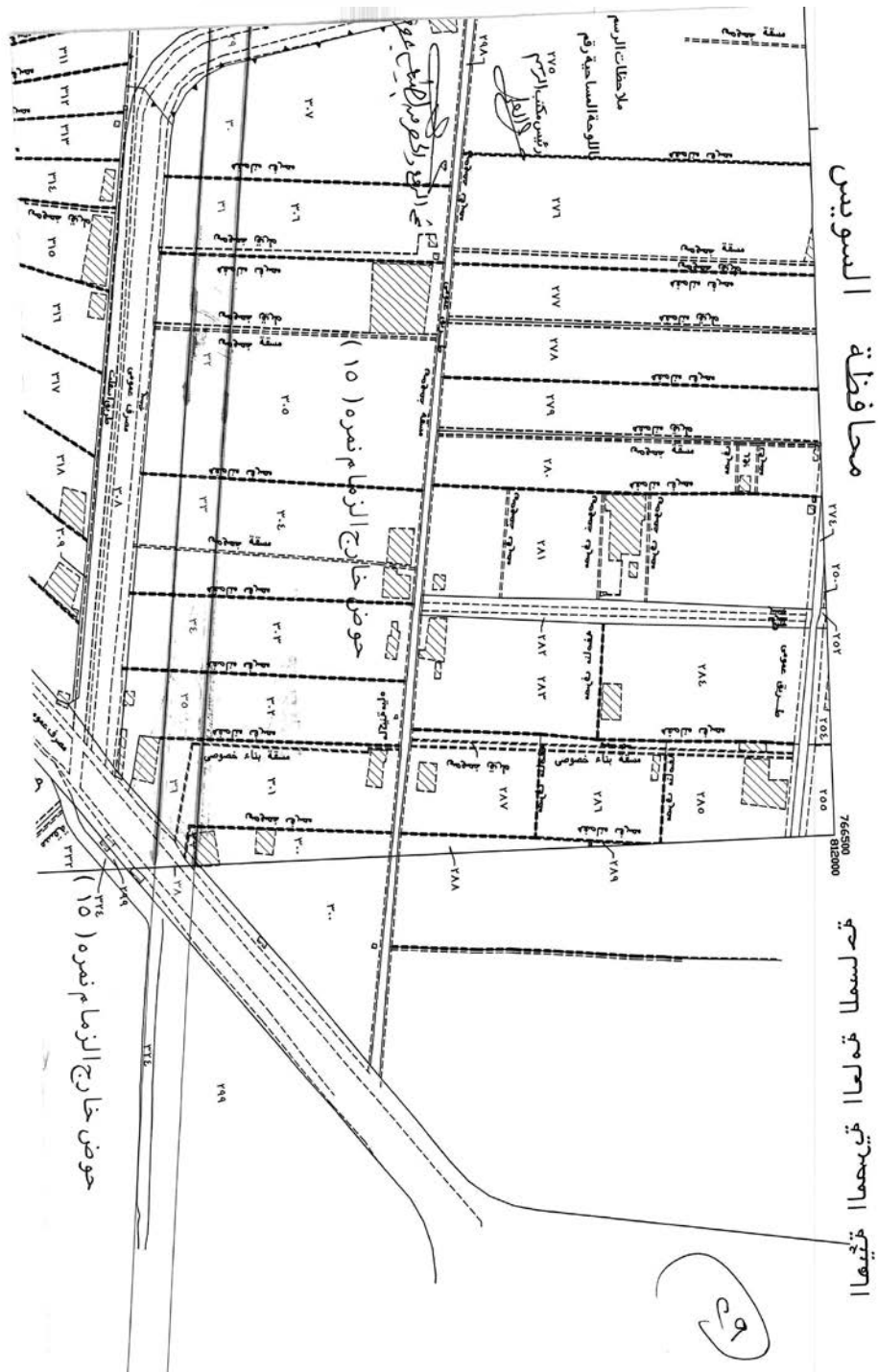
دليل حدود الرماح والسويين

811000  
7653900



طبعت خصيصا للمدبرية المساحة بالسويين  
مقياس الرسم ١ : ٢٥٠٠٠ Scale 1:2500  
PRELIMINARY for review only

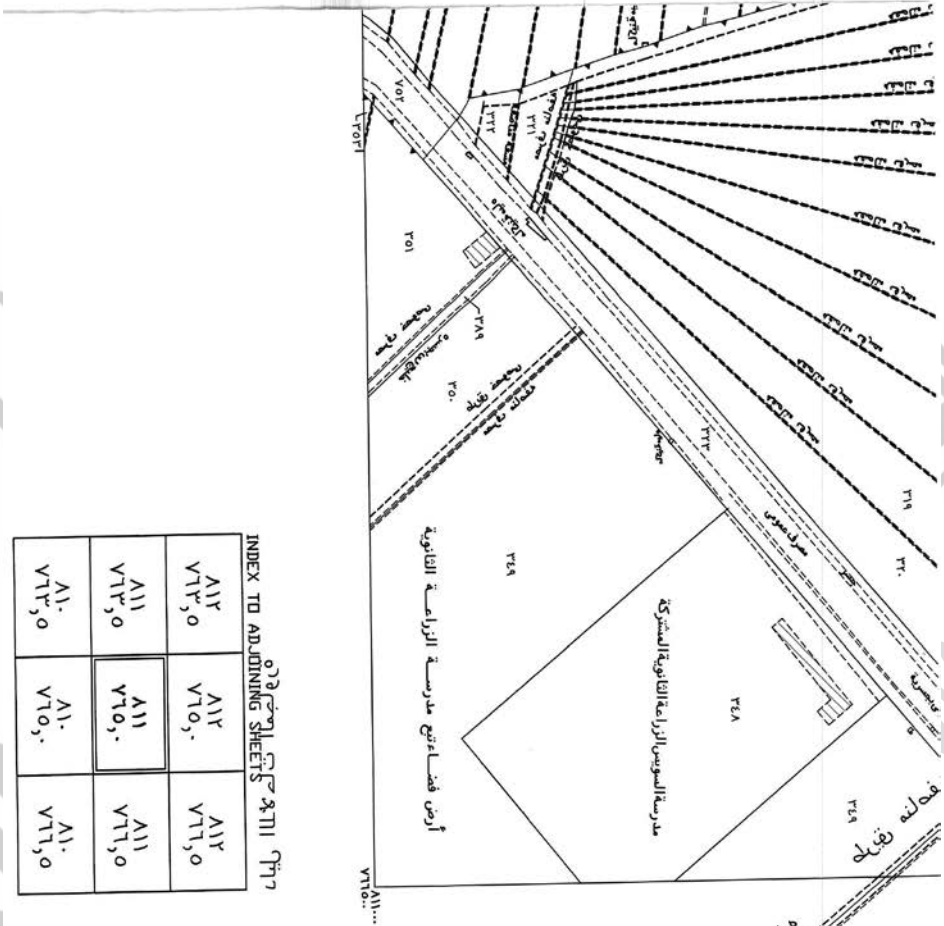
٤٢



محافظة السويدس

قيد رسميا قديهما قديهما

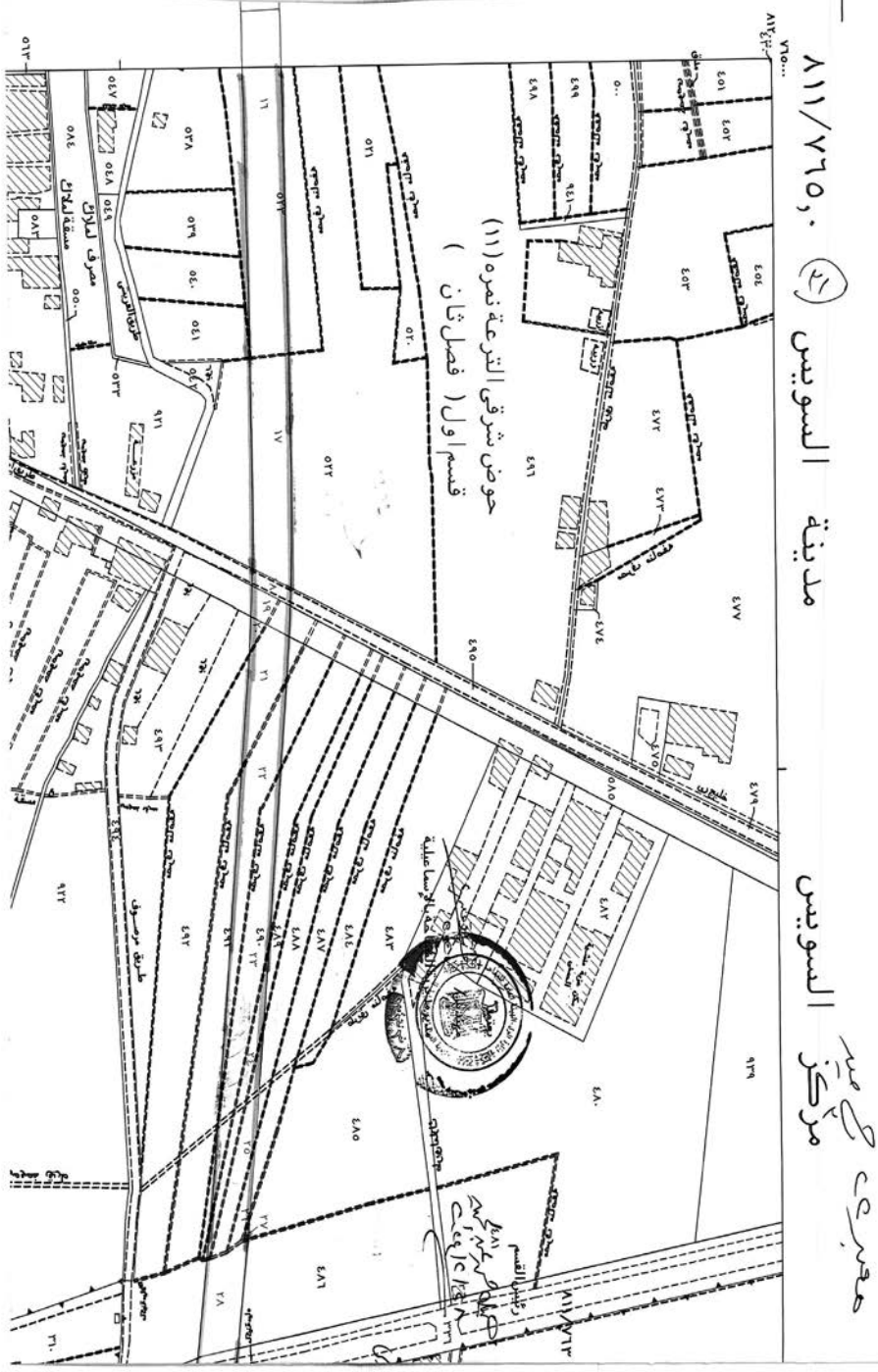
٥٩



Plot Date: 02/12/16  
Map Sheet Number  
811/765.0

تاريخ الطبع: ٢٠١٦/١٢/١٦  
خريطة رقم  
٨١١/٧٦٥,٠

٤٠

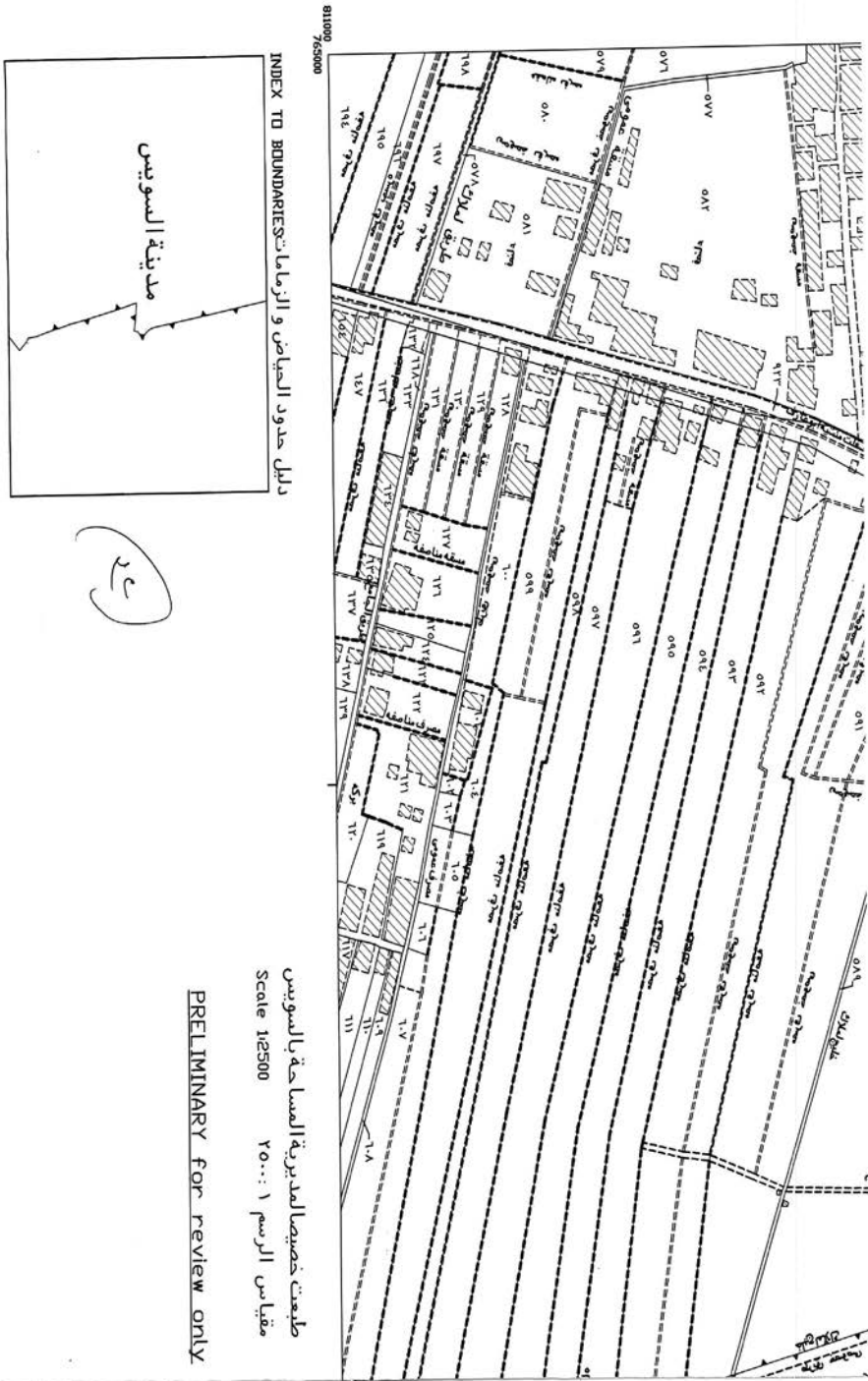


مدينة السويح ٨١١/٧٦٥,٠

مقرية السويح مركز

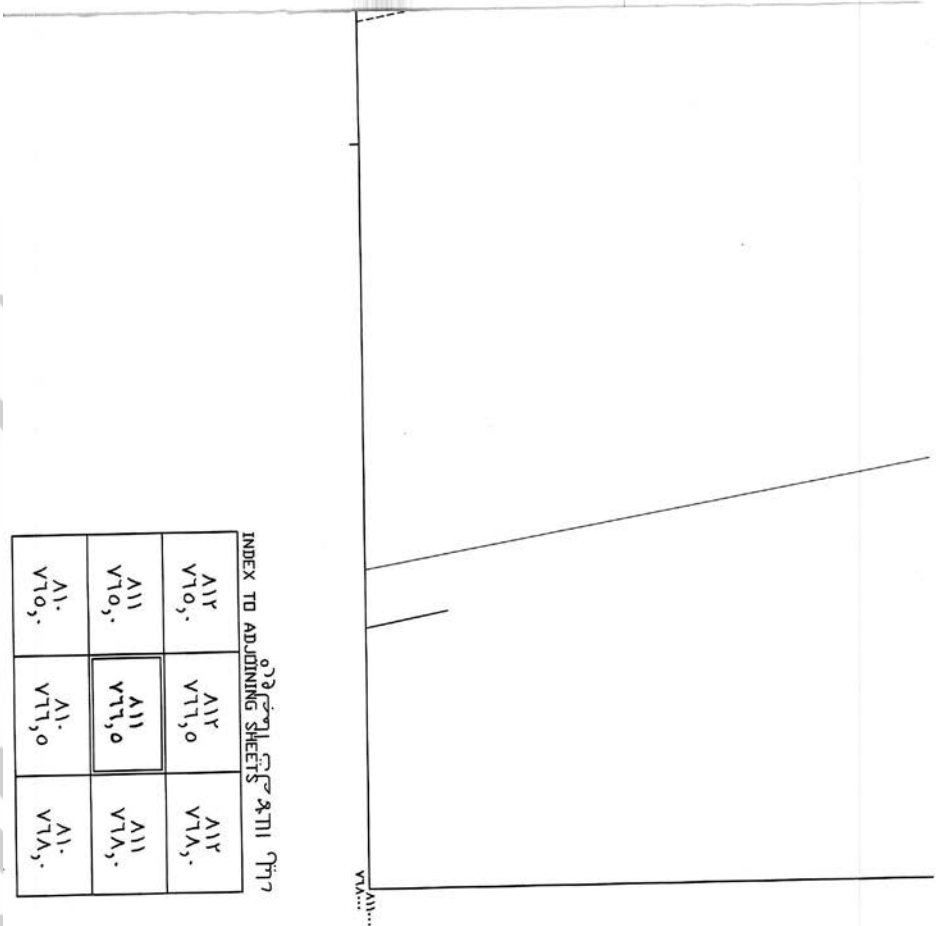
حوض شرقي الترععة نمرة (١١)  
قسم اول ( فصل ثان )











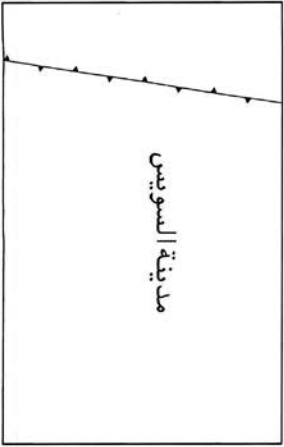
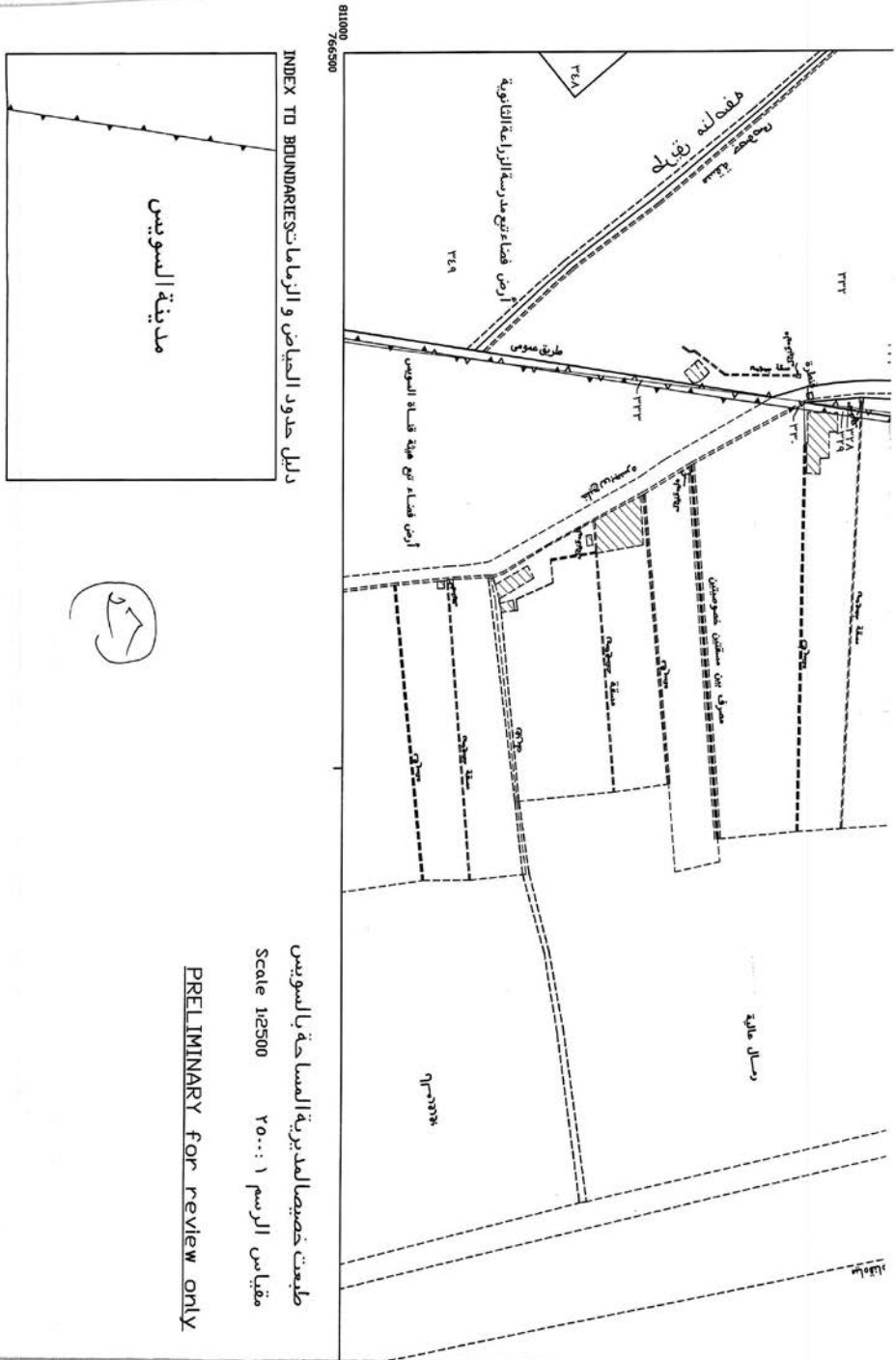
INDEX TO ADJOINING SHEETS

A12 V10,0	A12 V11,0	A12 V18,0
A11 V10,0	A11 V11,0	A11 V18,0
A10 V10,0	A10 V11,0	A10 V18,0

Plot Date: 02/12/16  
Map Sheet Number: 811/766.5  
تاريخ الطبع: ٢٠١٧/١٢/١٦  
خريطة رقم: ٨١١/٧٦٦,٥

٧٤





INDEX TO BOUNDARIES AND THE LIMITS OF THE SWELB CITY

مدينة السويس



PRELIMINARY for review only

طبعت خصيصا للمبرزة المساحة بالسويس  
مقياس الرسم ١:٣٥٠٠ Scale 1:2500

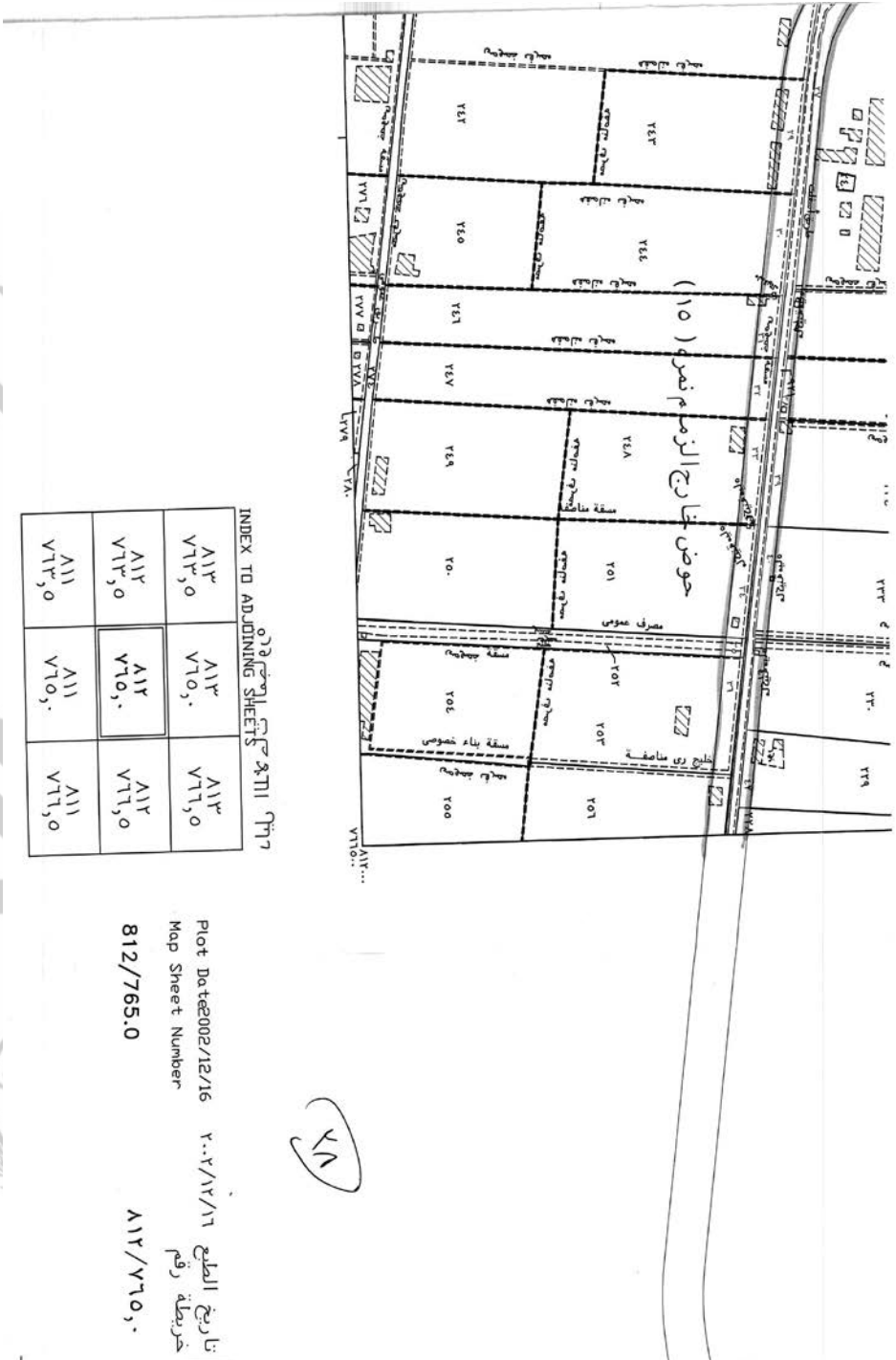


محافظة القاهرة  
محافظة الجيزة  
محافظة المنيا  
محافظة بني سويف  
محافظة أسيوط  
محافظة الفيوم  
محافظة البحيرة  
محافظة الدقهية  
محافظة الغربية  
محافظة الشرقية  
محافظة الإسماعيلية  
محافظة السويس  
محافظة قناة السويس  
محافظة سيناء

765900  
933000

قلم لسملا قلم لعا قلم لهما قلم لهما قلم لهما

٢٧



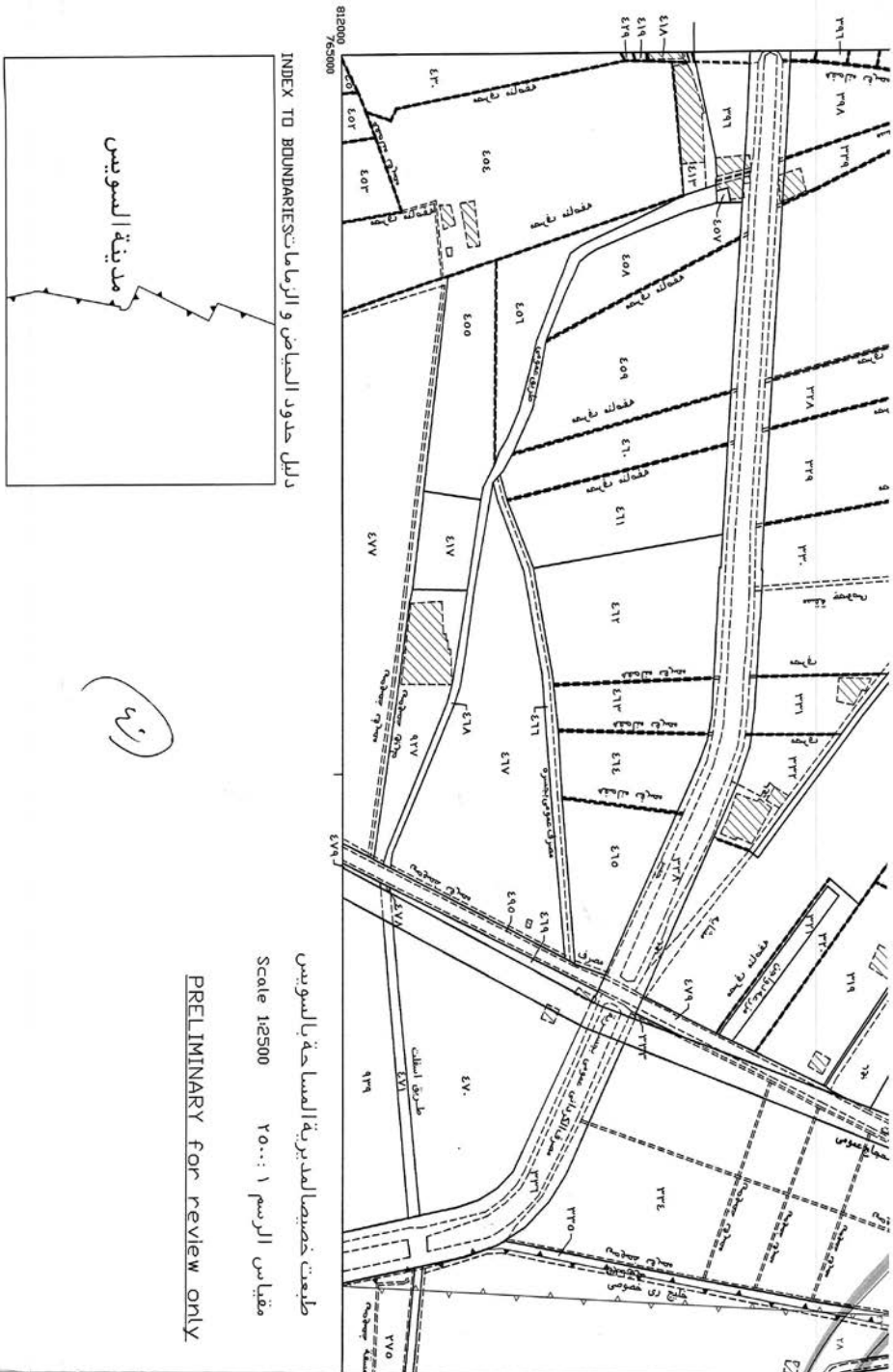
INDEX TO ADDJINING SHEETS

٨١٣ ٧١٣,٥	٨١٣ ٧١٥,٠	٨١٣ ٧١٦,٥
٨١٢ ٧١٣,٥	٨١٢ ٧١٥,٠	٨١٢ ٧١٦,٥
٨١١ ٧١٣,٥	٨١١ ٧١٥,٠	٨١١ ٧١٦,٥

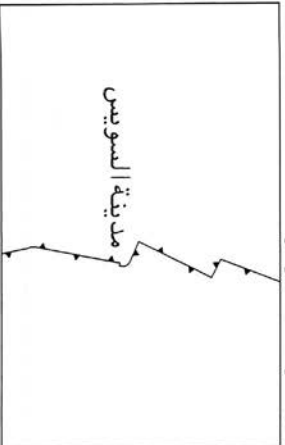
٧١٢

تاريخ الطبع ٢٠٢٢/١٢/١٦  
 خريطة رقم ٨١٢/٧١٥,٠  
 Plat Date 002/12/16  
 Map Sheet Number 812/765.0

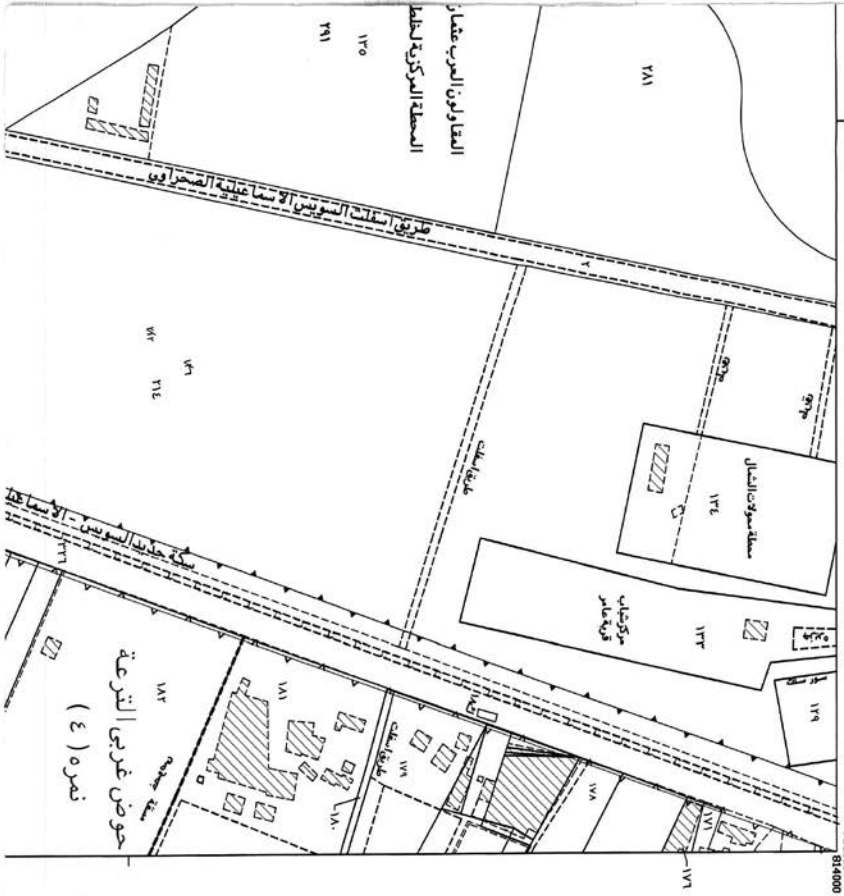




طوبعت خصيصا للمراجعة المسبقة بالموسيس  
مقياس الرسم ١ : ٢٥٠٠ Scale 1:2500  
PRELIMINARY for review only







السويس  
محافظة

7629000  
814000

قرى لسما قره لعا قريصما قريصها

(٤)







محافظة

تصليها في لعا فيهما فيها

76900  
81300



رئيس القسم

حمله كبري  
١٥٨٠٠٠٠٠٠

ملاحظات الرسم

بالوجه الساسية رقم ٨١١٧٦٦٣

رئيس مكتب

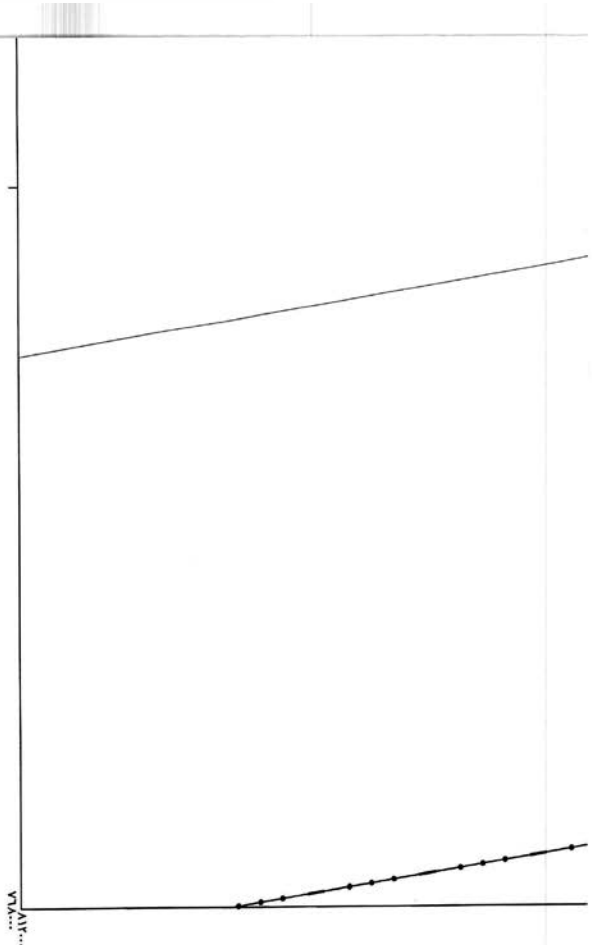
الامر الواقع بالبلد عقر

١٦٢٠٠٠٠٠٠  
١٢٠٠٠٠٠٠٠  
١٦٢٠٠٠٠٠٠

٩٠٠٠

حوض النجده  
نمره ( ١١ )

٥٠



INDEX TO ADJOINING SHEETS  
 رقم التماسات المجاورة

٧١٥,٠ ٨١٣	٧١٦,٥ ٨١٣	٧١٨,٠ ٨١٣
٧١٥,٠ ٨١٢	٧١٦,٥ ٨١٢	٧١٨,٠ ٨١٢
٧١٥,٠ ٨١١	٧١٦,٥ ٨١١	٧١٨,٠ ٨١١

٤٦

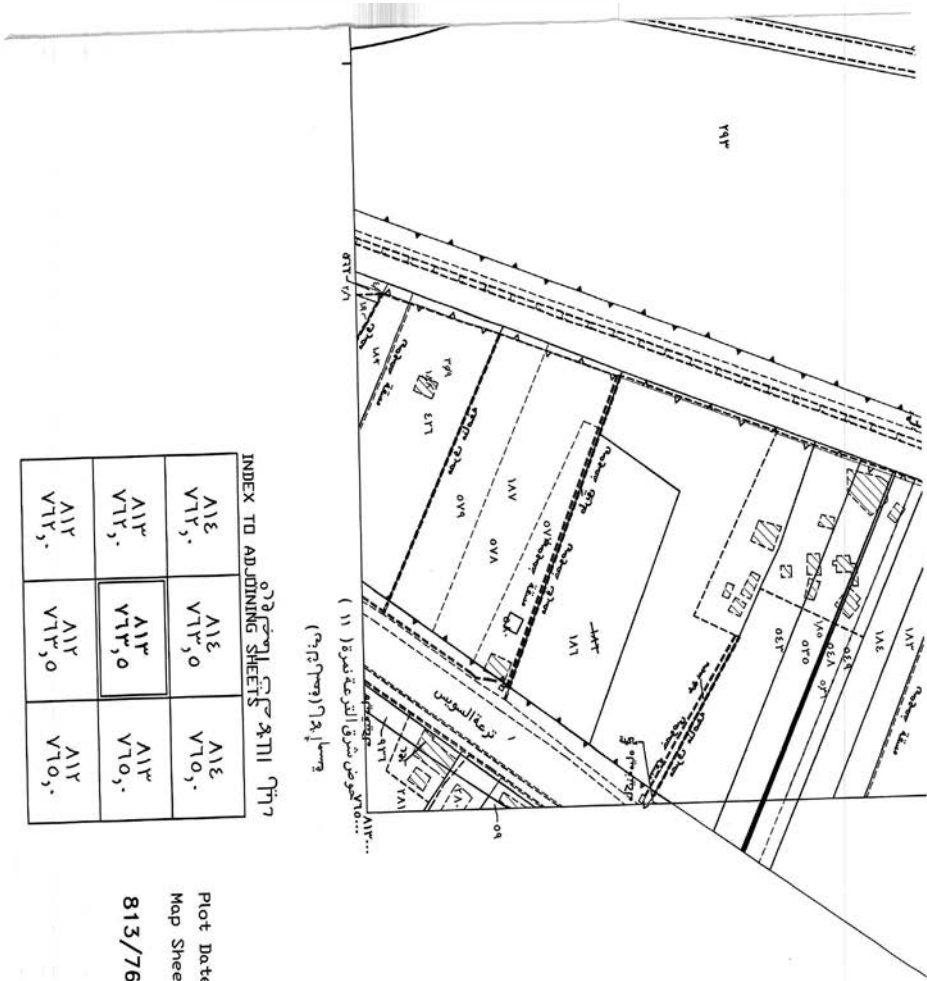
Plot Date: 999/05/07 ١٩٩٩/٥/٠٧ تاريخ الطبع  
 Map Sheet Number 812/766.5 خريطة رقم  
 ٨١٢/٧١٦,٥











قسماً (١١) (مخطط تقسيم)


INDEX TO ADJOINING SHEETS

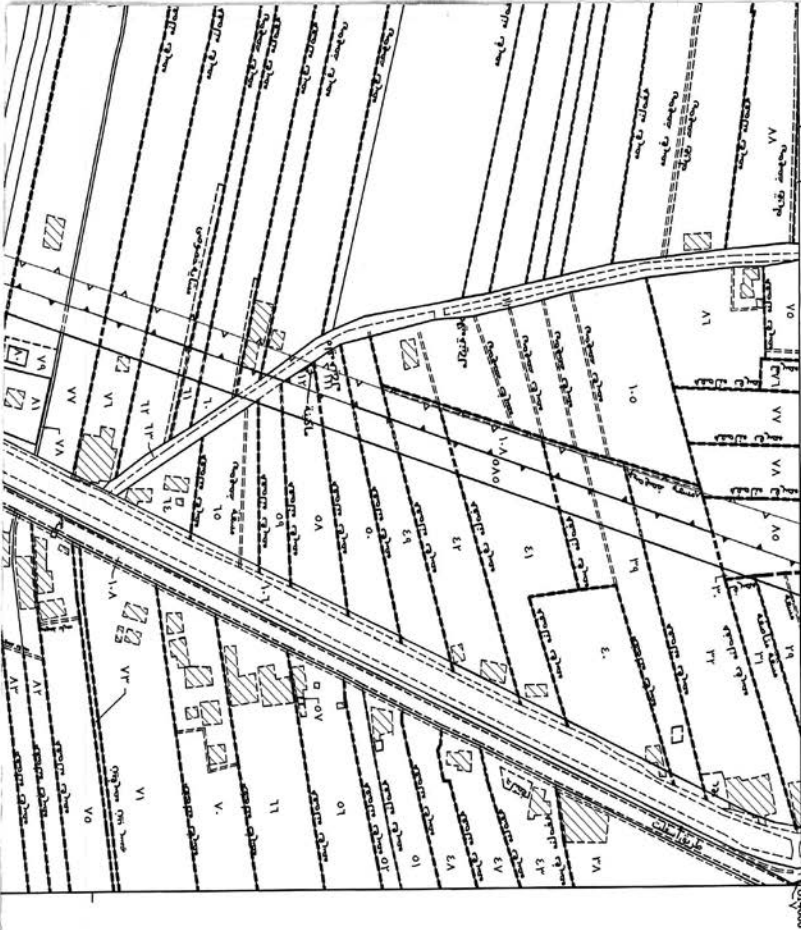
٧١٤ ٧١٢,٥	٧١٣ ٧١٢,٥	٧١٢ ٧١٢,٥
٧١٤ ٧١٣,٥	٧١٣ ٧١٢,٥	٧١٢ ٧١٣,٥
٧١٤ ٧١٥,٥	٧١٣ ٧١٥,٥	٧١٢ ٧١٥,٥

٥٠

تاريخ الطبع ٢٠٠٦/٠٢/٠٢  
 خريطة رقم ٨١٣/٧٦٣,٥  
 Plot Date: 2006/02/02  
 Map Sheet Number: 813/763.5





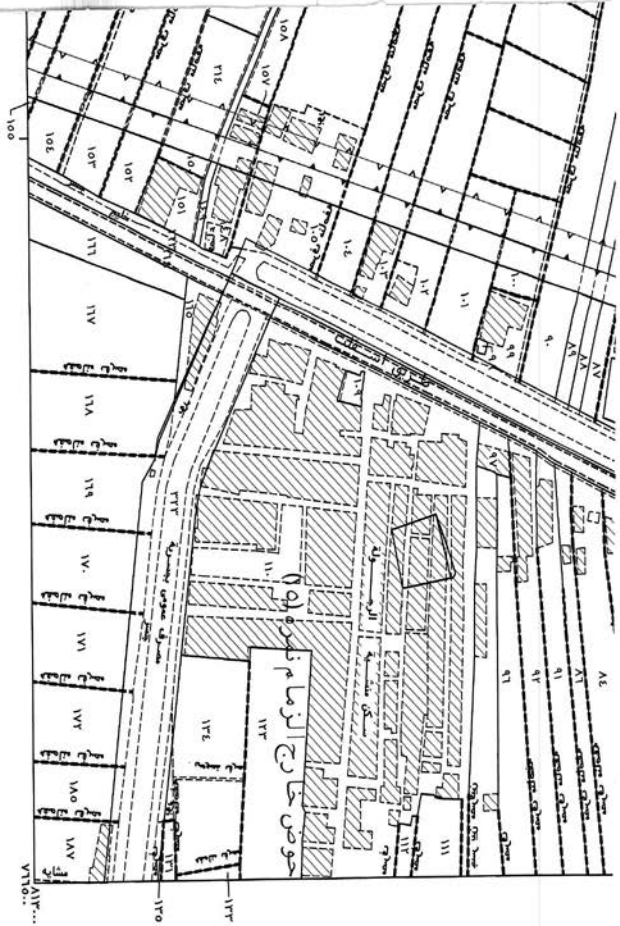


محافظة السويس

ص ٥٨

تمت لسملا تم لعا تم لهما تم لهما

٥٢



INDEX TO ADJOINING SHEETS

A13 ٧٦٣,٥	A13 ٧٦٥,٥	A13 ٧٦٦,٥
A13 ٧٦٣,٥	A13 ٧٦٥,٥	A13 ٧٦٦,٥
A13 ٧٦٣,٥	A13 ٧٦٥,٥	A13 ٧٦٦,٥

Plot Date: 2006/02/02  
 Map Sheet Number: 813/765.0  
 تاريخ الطبع: ٢٠٠٦/٠٢/٠٢  
 خريطة رقم: ٨١٣/٧٦٥,٠

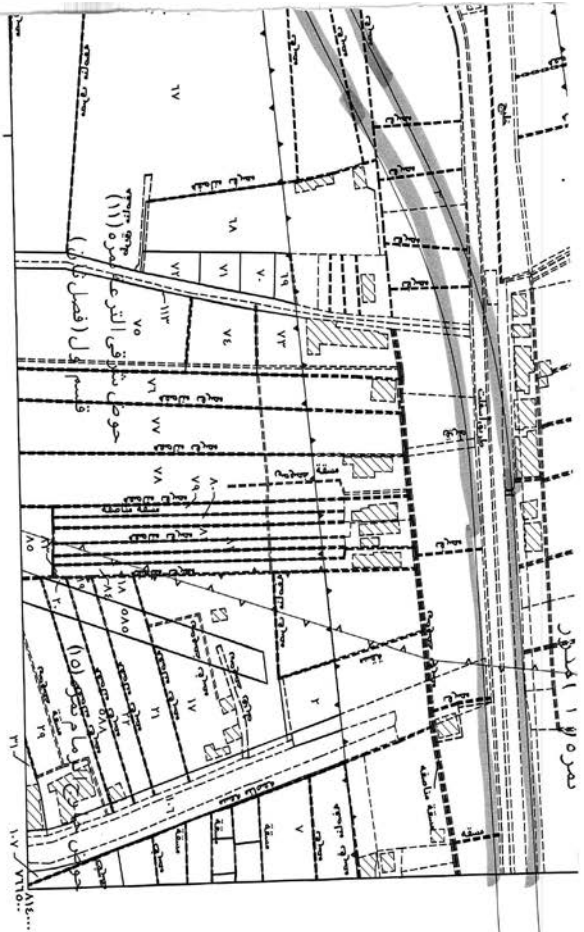
٥٤











INDEX TO ADJOINING SHEETS  
 قوائم القارات المجاورة

A10 V73,0	A10 V70,0	A10 V77,0
A14 V73,0	A14 V70,0	A14 V77,0
A13 V73,0	A13 V70,0	A13 V77,0

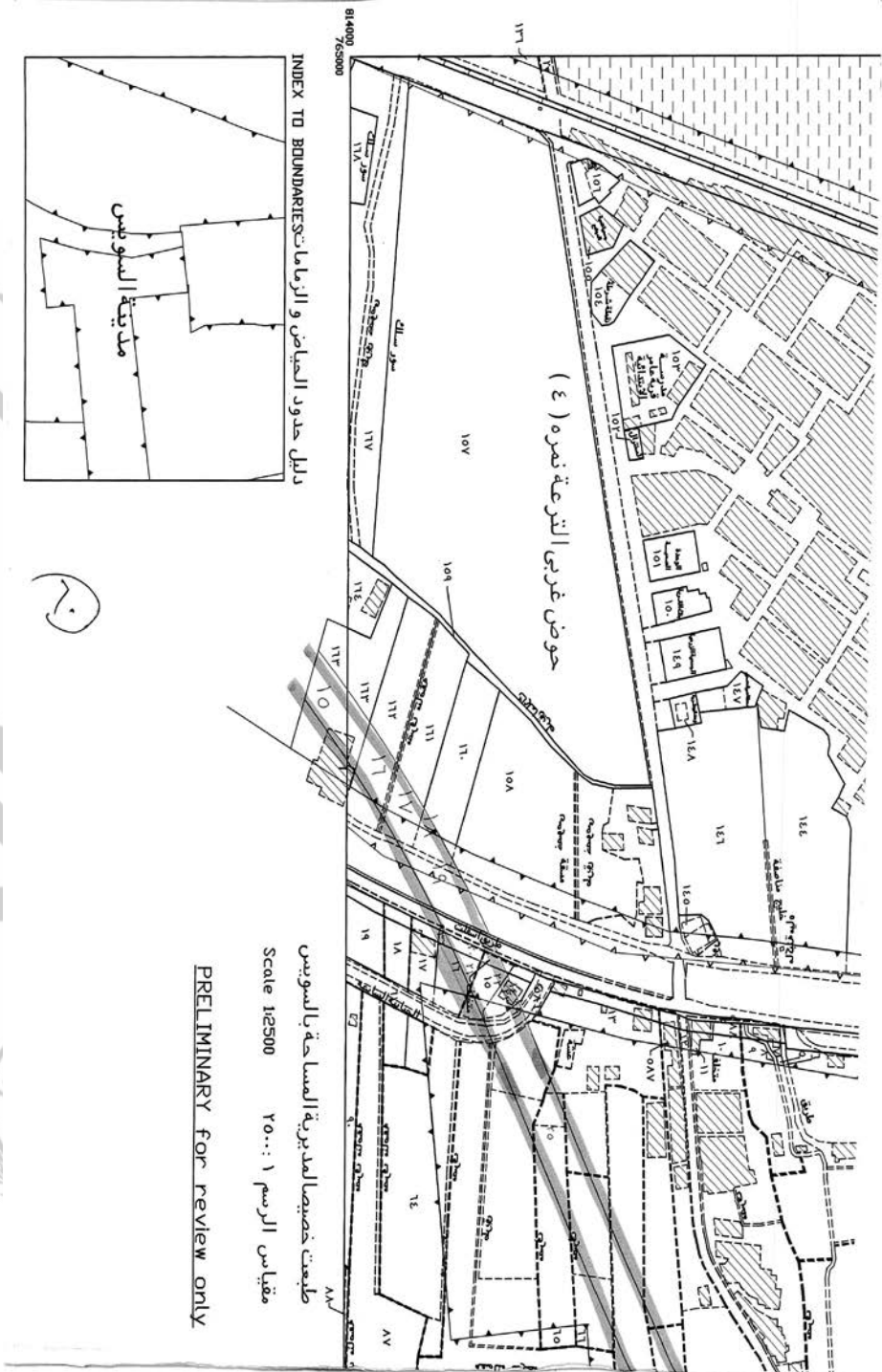
تاريخ الطبع ٢٠٠٦/٠٢/٠٢  
 خريطة رقم  
 Map Sheet Number

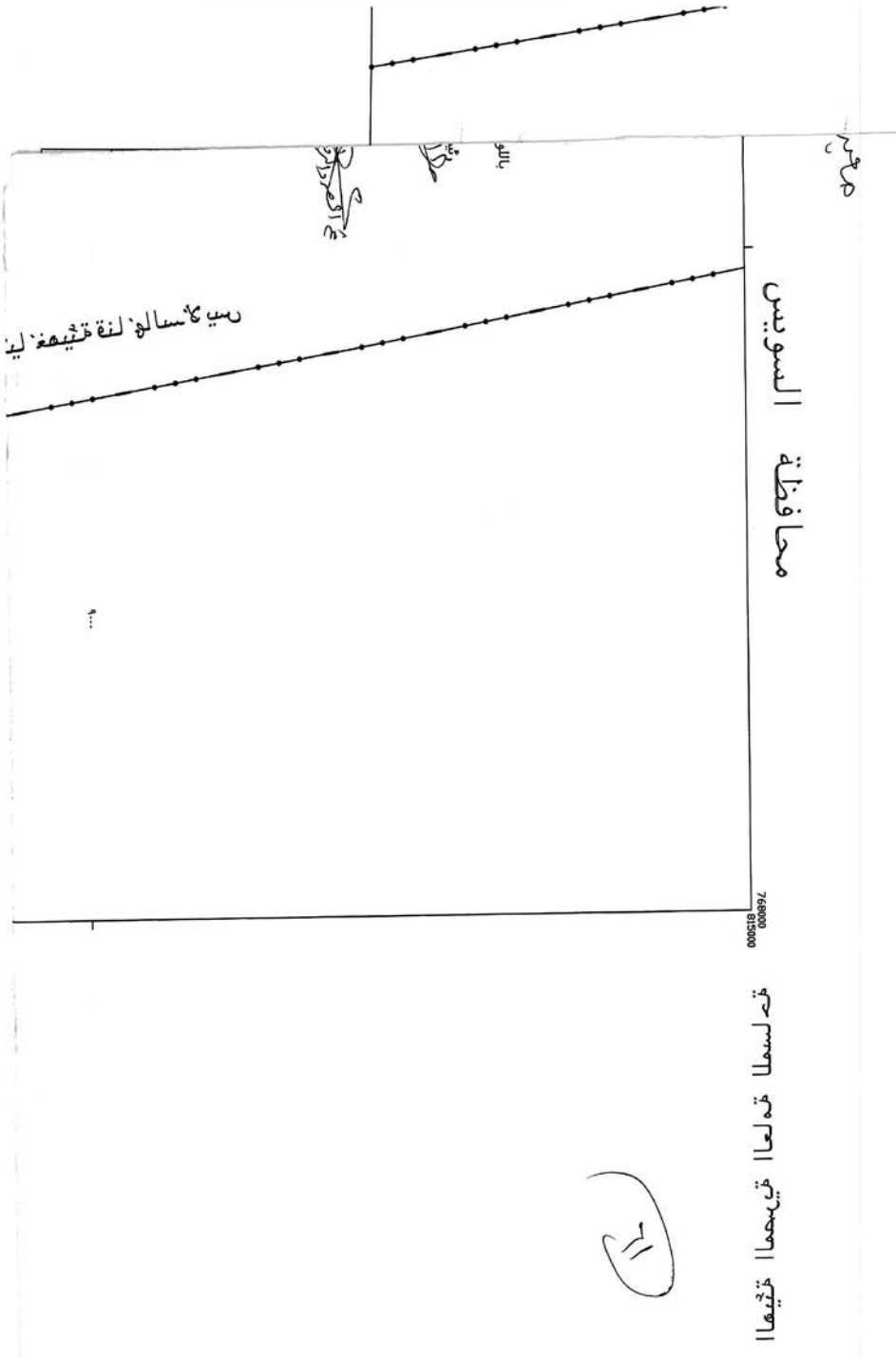
814/765.0

A14/V70,0

٥٥







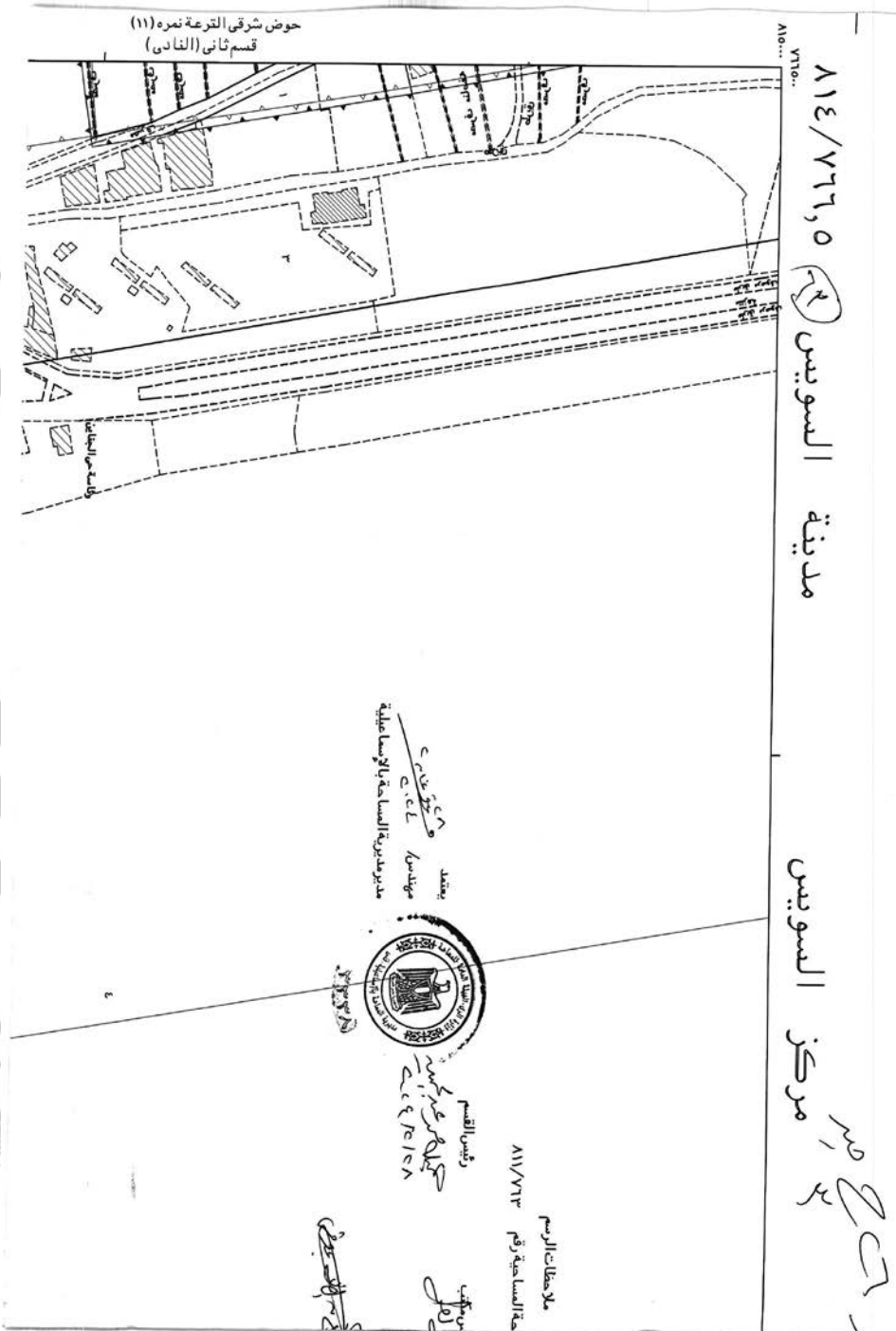
(١١)

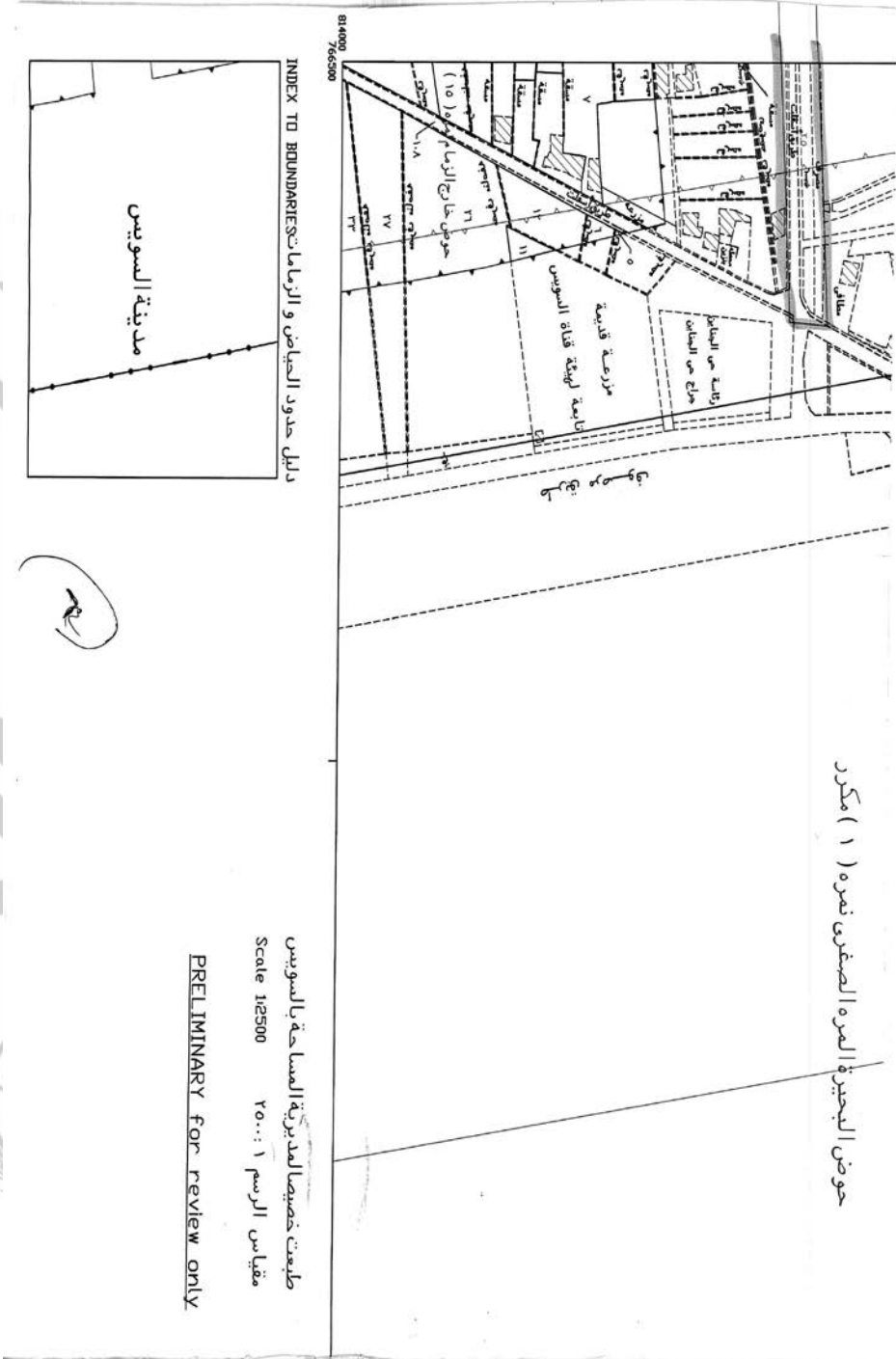


Plot Date 2002/12/17  
Map Sheet Number 814/766.5

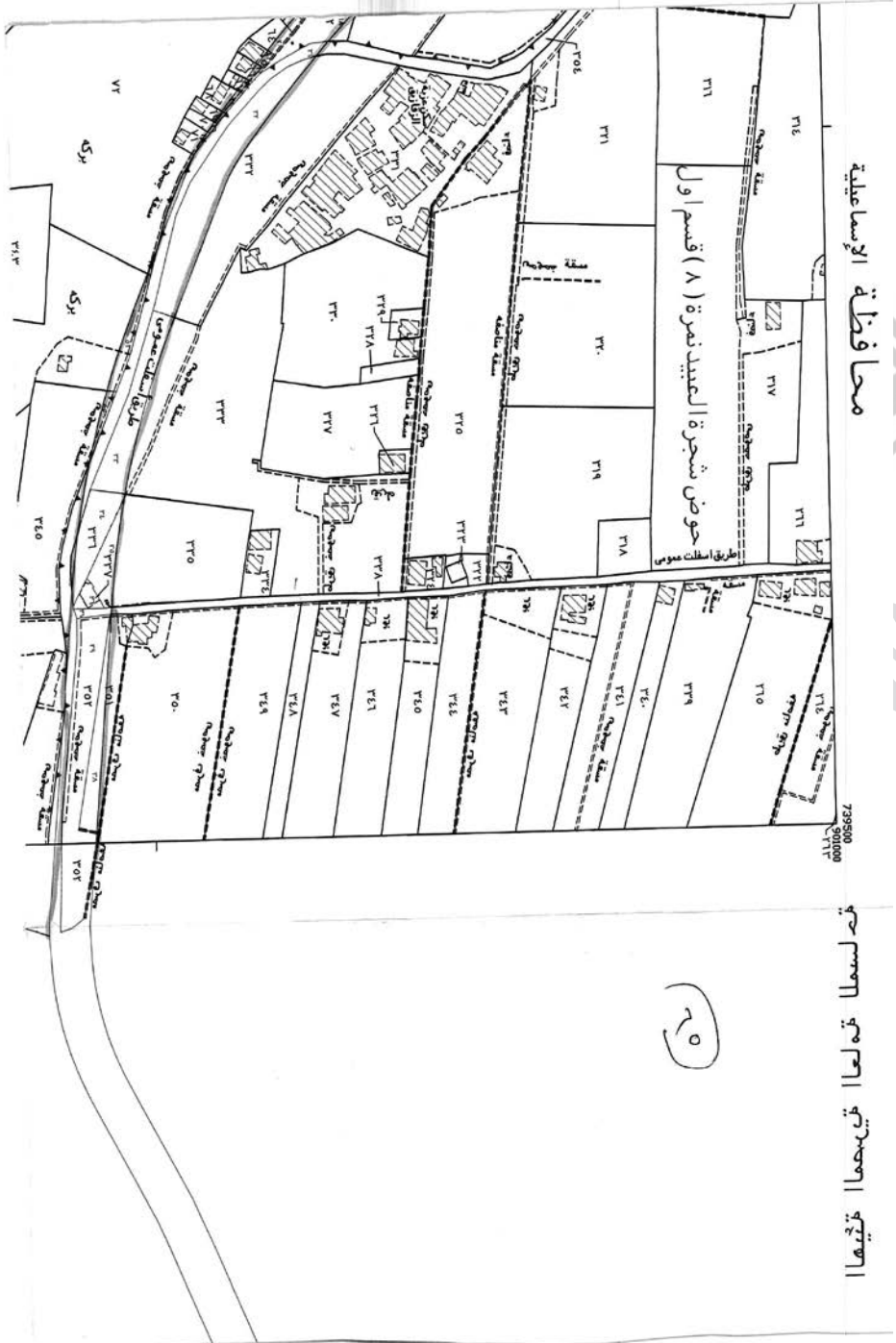
تاريخ الطبع ٢٠٠٢/١٢/١٧  
خريطة رقم ٨١٤/٧٦٦,٥

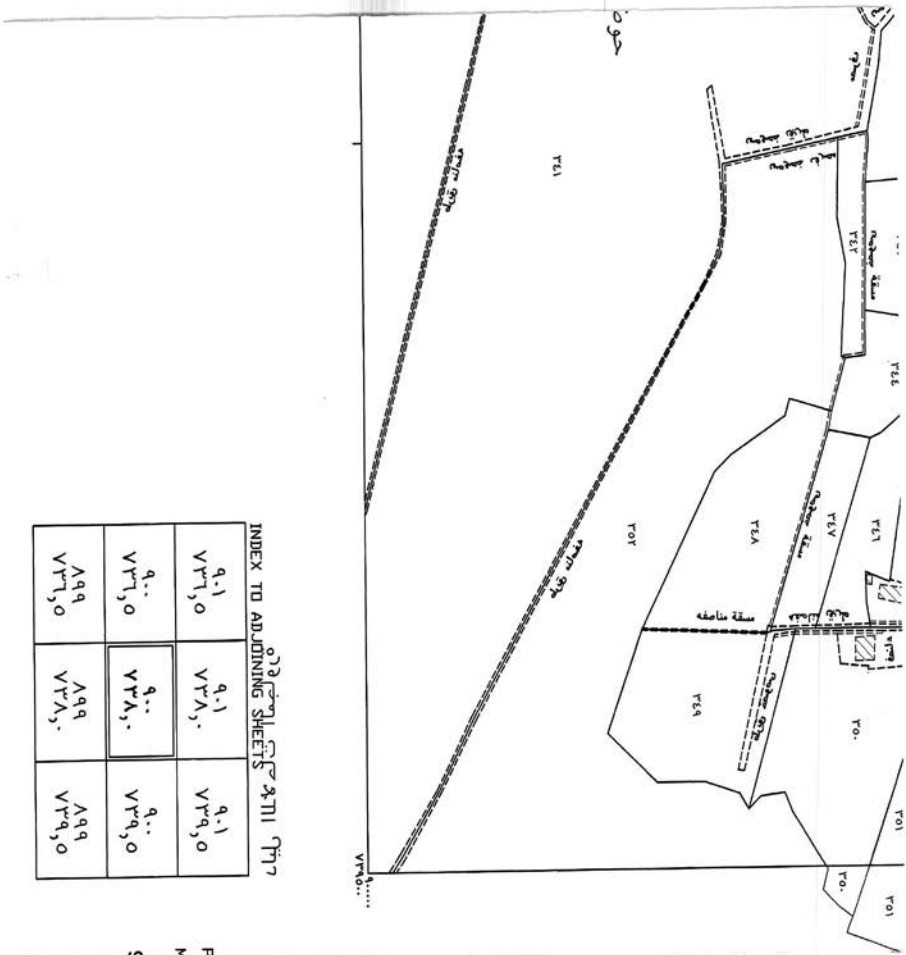
٧٦٤











INDEX TO ADJOINING SHEETS

٩٠١ ٧٣٦,٥	٩٠١ ٧٣٨,٠	٩٠١ ٧٣٩,٥
٩٠٠ ٧٣٦,٥	٩٠٠ ٧٣٨,٠	٩٠٠ ٧٣٩,٥
٨٩٩ ٧٣٦,٥	٨٩٩ ٧٣٨,٠	٨٩٩ ٧٣٩,٥

تاريخ الطبع ٢٠٠٦/١١/١٢  
خريطة رقم

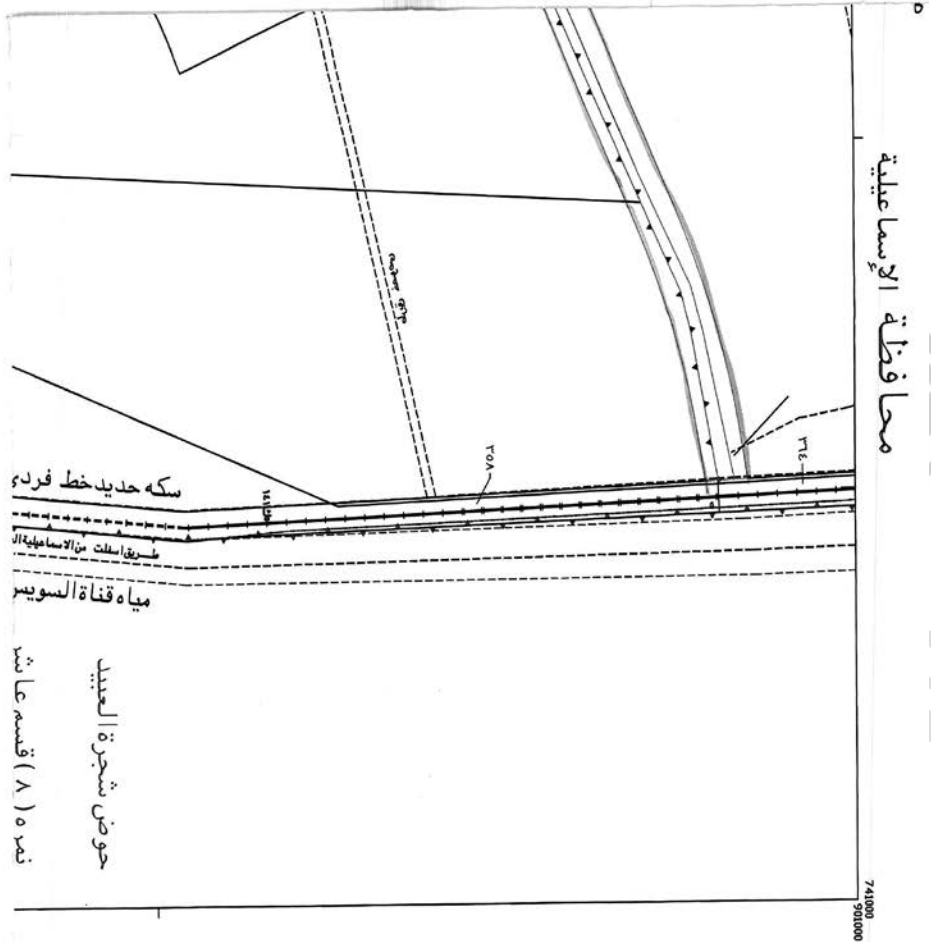
Plot Date 2006/11/12  
Map Sheet Number

٩٠٠/٧٣٨,٠

٢٦

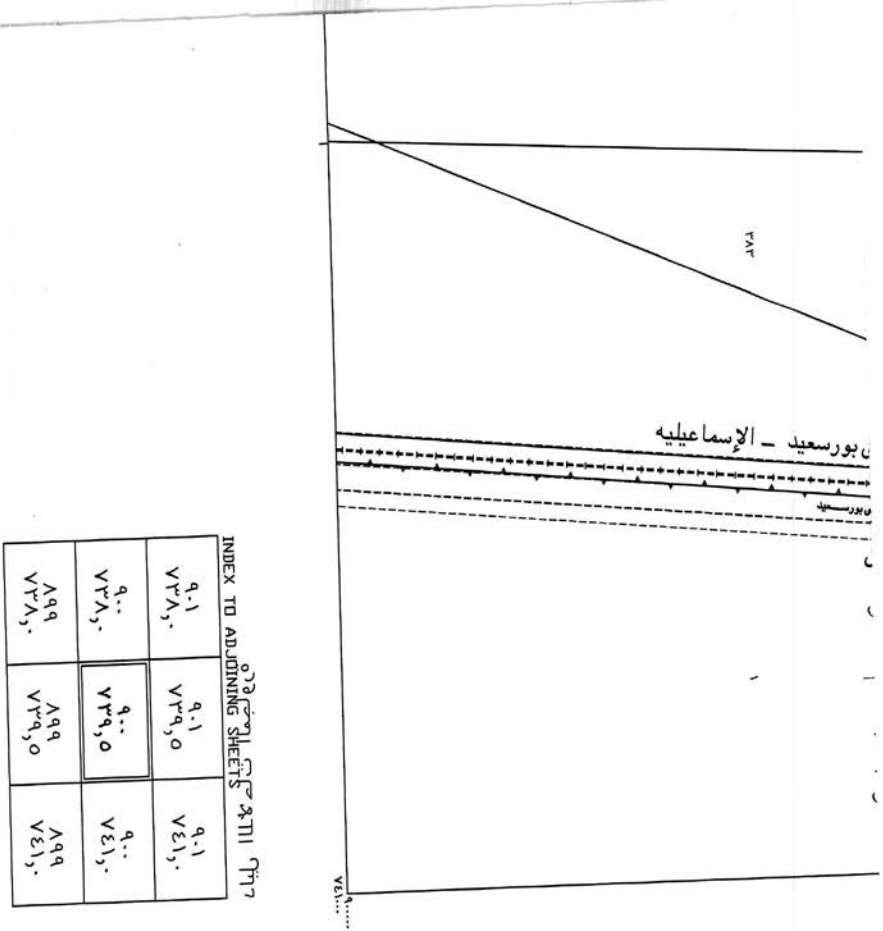






تم لسملا فنه لعاا فنييحمما فنييهاا

(٢٤)

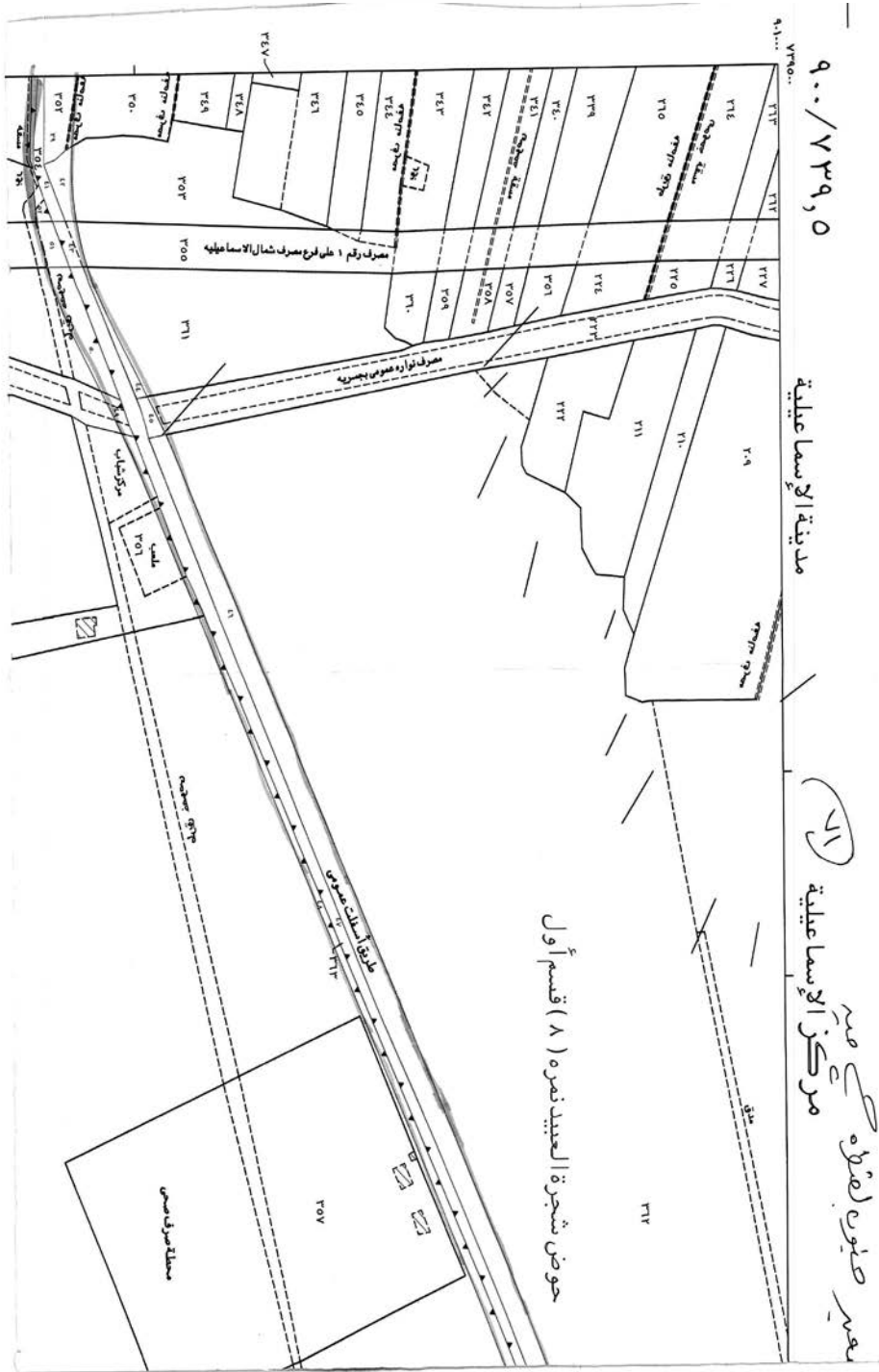


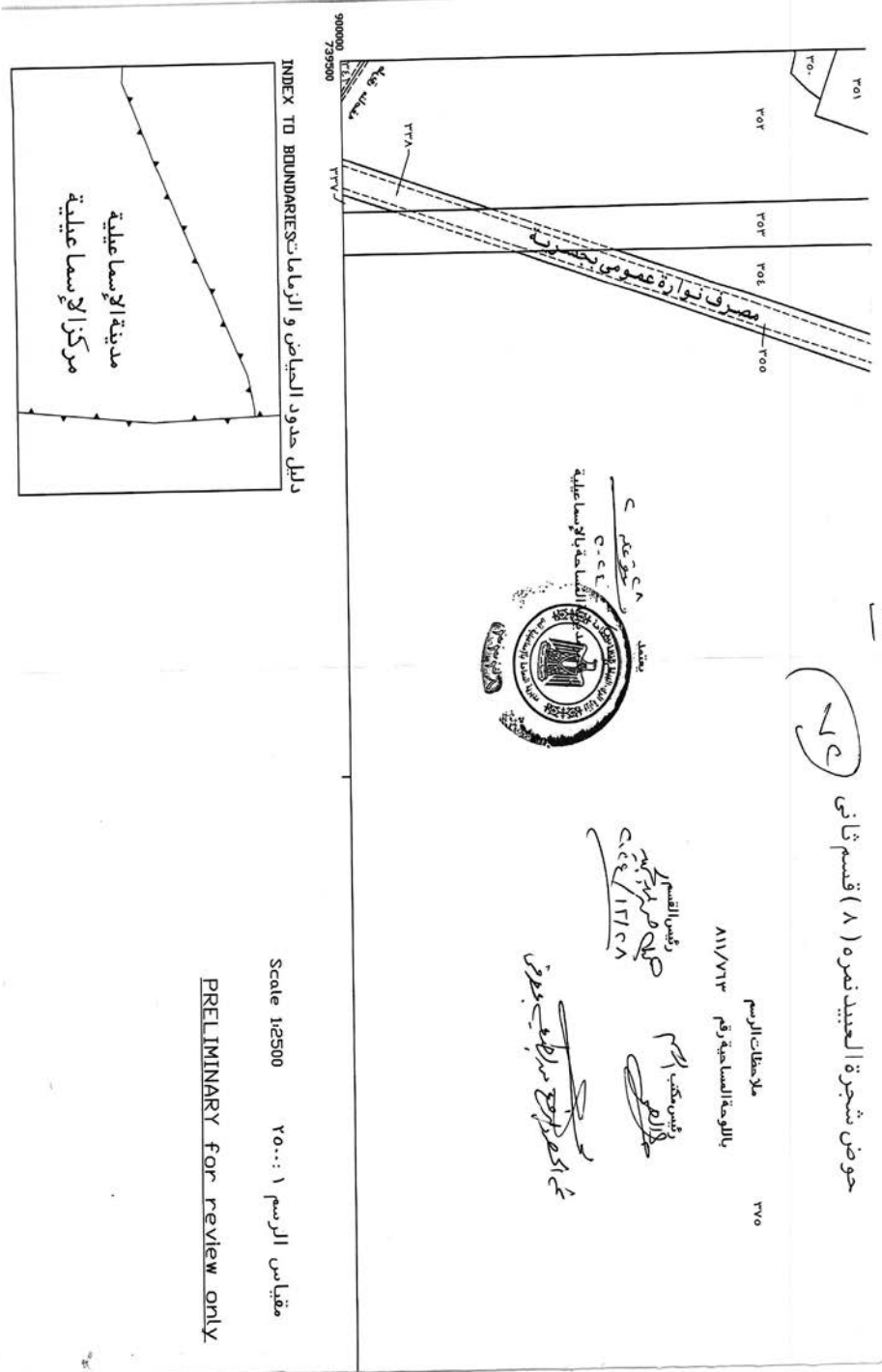
INDEX TO ADJOINING SHEETS

الرقم	الرقم	الرقم
٧٣٨,٠	٧٣٩,٥	٧٤١,٠
٧٣٨,٠	٧٣٩,٥	٧٤١,٠
٧٣٨,٠	٧٣٩,٥	٧٤١,٠

٧٠

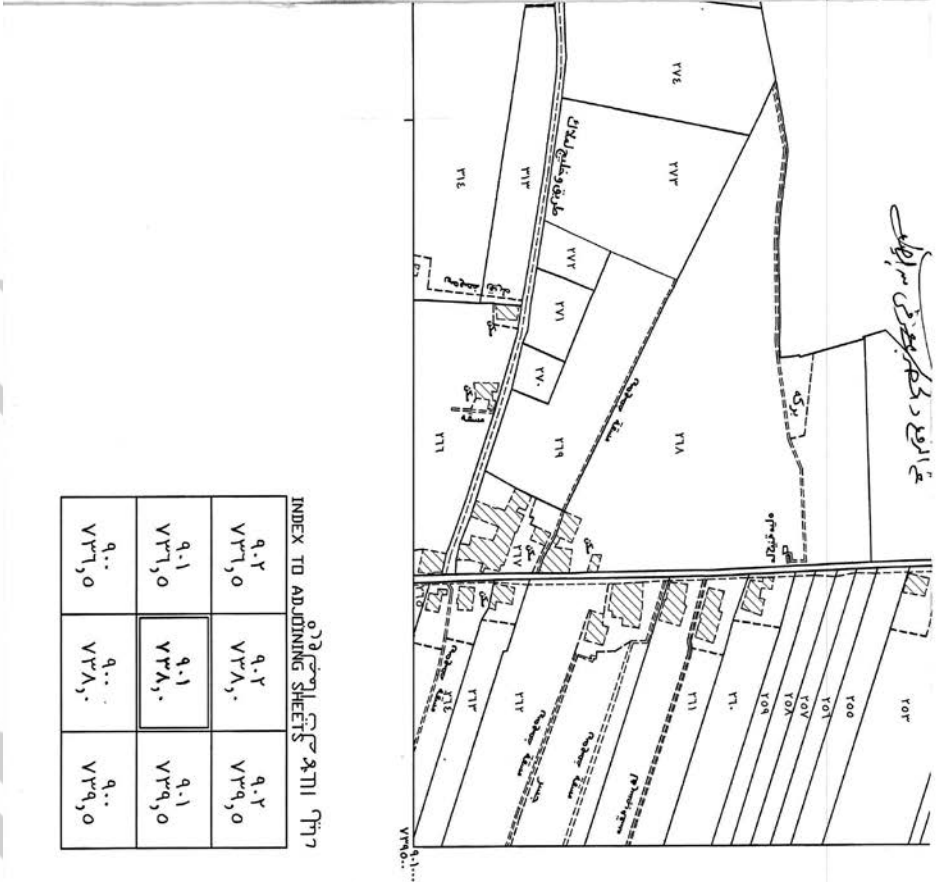
تاريخ الطبع ٢٠٠٦/١١/١٢  
 خريطة رقم ٩٠٠/٧٣٩,٥  
 Plot Date 2006/11/12  
 Map Sheet Number 900/739.5





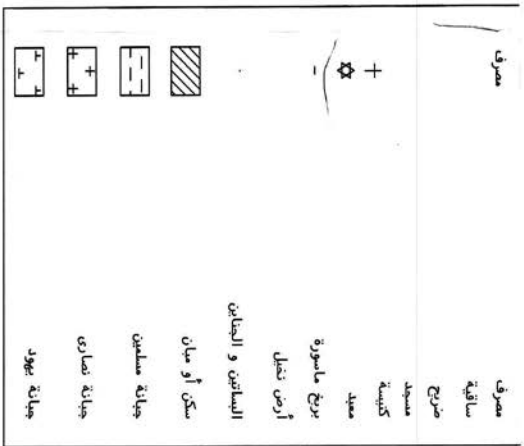






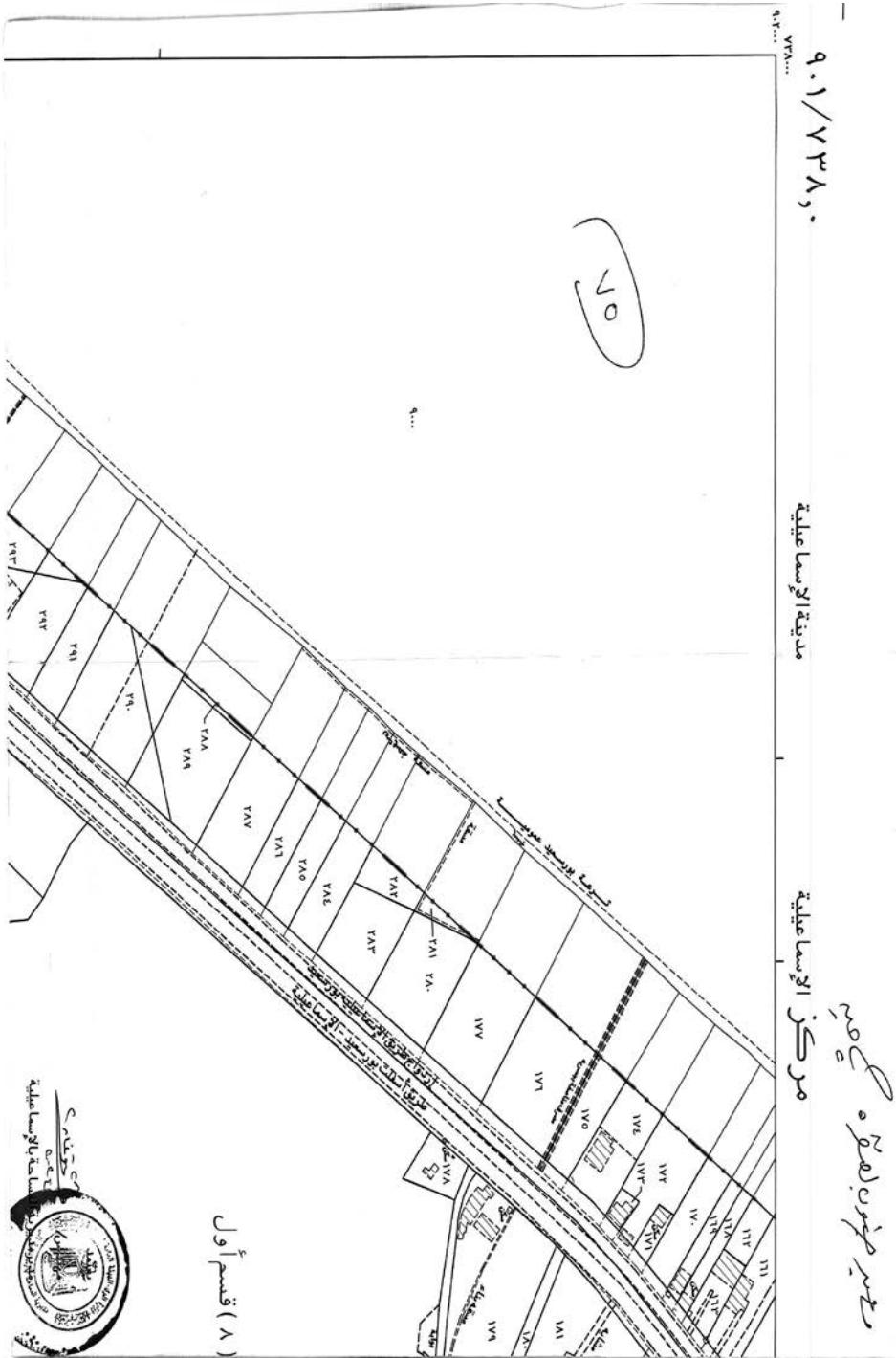
INDEX TO ADJOINING SHEETS

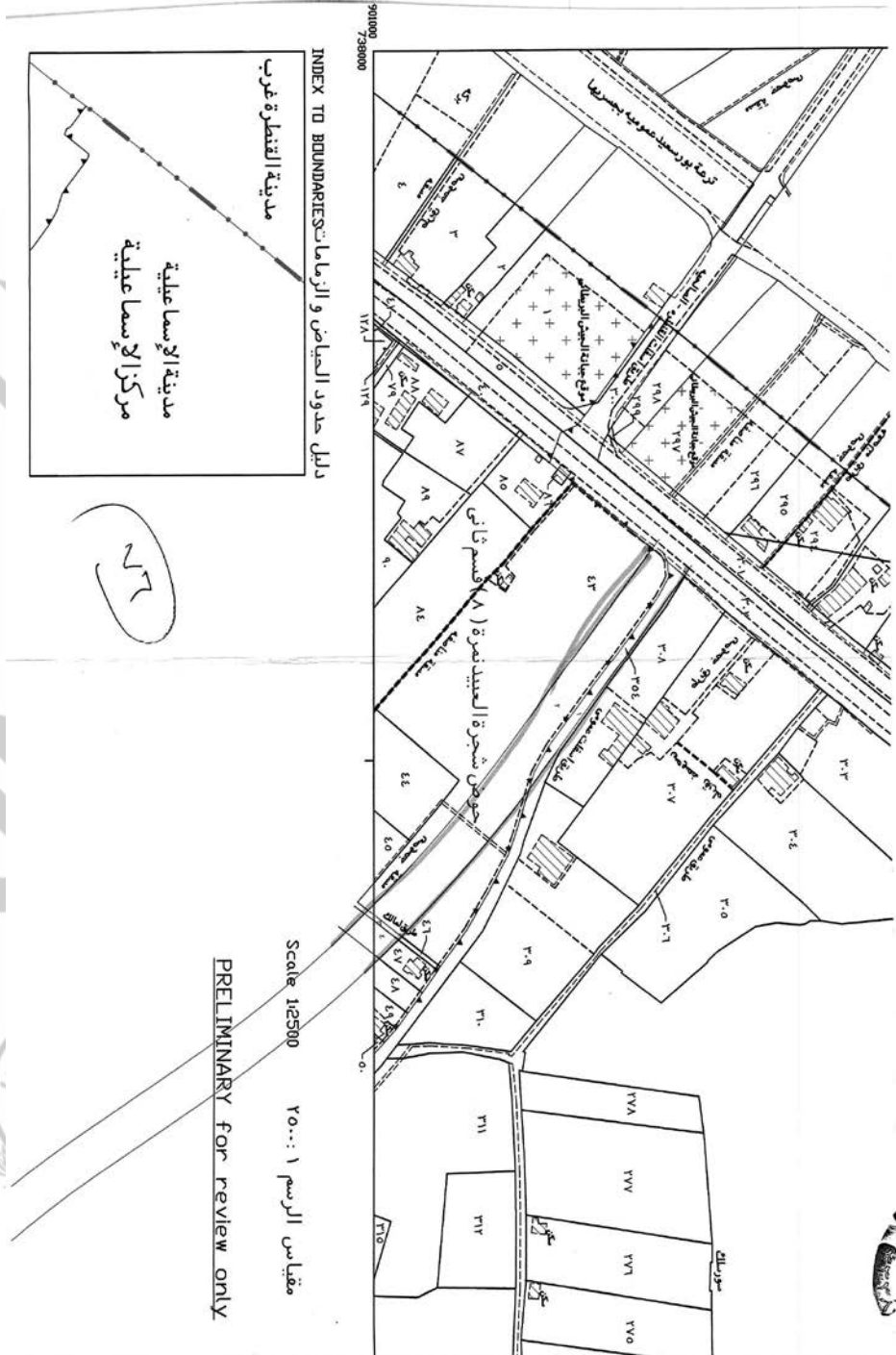
٧٣١,٥	٧٣٨,٠	٧٣٨,٠	٧٣٩,٥
٧٣١,٥	٧٣٨,٠	٧٣٨,٠	٧٣٩,٥
٧٣١,٥	٧٣٨,٠	٧٣٨,٠	٧٣٩,٥




٧٤

Plot Date: 2006/11/11 تاريخ الطبع ٢٠٠٦/١١/١١  
 Map Sheet Number 901/738.0 خريطة رقم ٩٠١/٧٣٨,٠











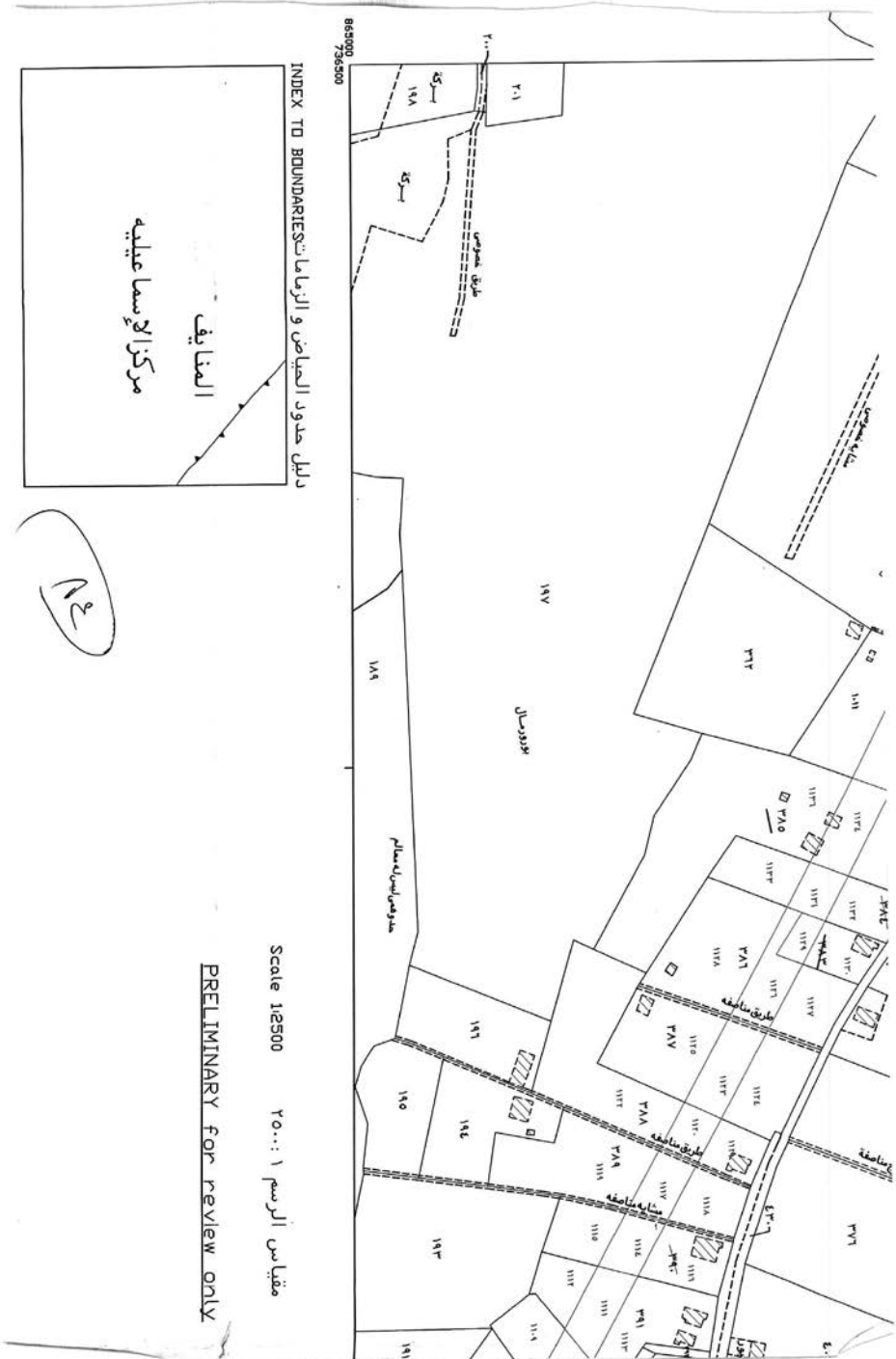













محافظة الإسمايلية

الهيئة المصرية العامة للمساحة

726000  
880000

- 1- تم عمل هذه الخرائطه بناءا على كتبه  
بكتاب رقم
- 2- المحدثه الملهه من ساله من الاصله

١١٥

- بمعرفه وتحت مسئولية من  
 3- اي كشط او شطب او تغيير في الخريطة  
 4- تمت هذه الاعمال المساحيه بعد سداد ال

رئيس مكتب الرسم  
 عطاهل

٨٦

دليل اللوحات المجاورة  
 INDEX TO ADJOINING SHEETS

٨٨٠ ٧٢٣,٠	٨٨٠ ٧٢٤,٥	٨٨٠ ٧٢٦,٠
٨٧٩ ٧٢٣,٠	٨٧٩ ٧٢٤,٥	٨٧٩ ٧٢٦,٠
٨٧٨ ٧٢٣,٠	٨٧٨ ٧٢٤,٥	٨٧٨ ٧٢٦,٠

تاريخ الطبع ٢٠٠٥/١٠/٢٢  
 خريطة رقم ٨٧٩/٧٢٤,٥  
 Plot Date 2005/10/22  
 Map Sheet Number 879/724.5

A.M..... ٨٧٩/٧٢٤,٥ الإسماعيلية مدينة قريّة	مركز الإسماعيلية مودرسال
٧٢٤	حوض خارج الزمام المستجد الشرقي نمرة (٩) قسم سانس عشر ٣٧ ٣٣٣
حوض خارج الزمام المستجد الشرقي نمرة (٩) قسم تاسع عشر ٤٣٥	ملاحظات الرسم باب اداره المهندسين المعماريين لتعديل معبر الفردان بتاريخ 4-5-2024 م 991

سج مباحثات تعديلات مسار معبر الفران والخي تم الارشاد عنه بالطبوعه

دوبي اداره المهندسين العسكريين

ها بلغيها

تكاليف

يعتمد

مهندس

مدبر مدبر مهندسين حة بالاسما عيلية



بمس القسم

عمر كمي

١٥١٥٤٤

879002  
724500

دليل حدود العياض والرمات INDEX TO BOUNDARIES

مدينة الاسما عيلية

Scale 1:2500

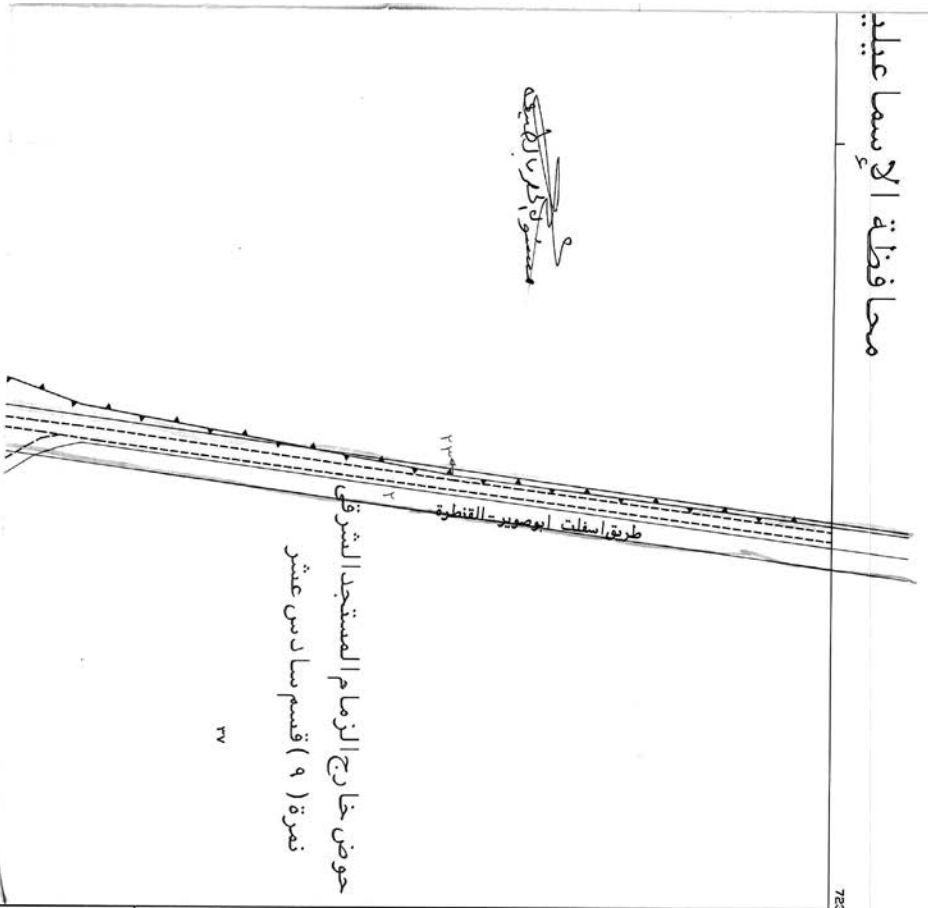
مقياس الرسم ١:٢٥٠٠

PRELIMINARY for review only

(٣)



محافظة الاسماعيليه



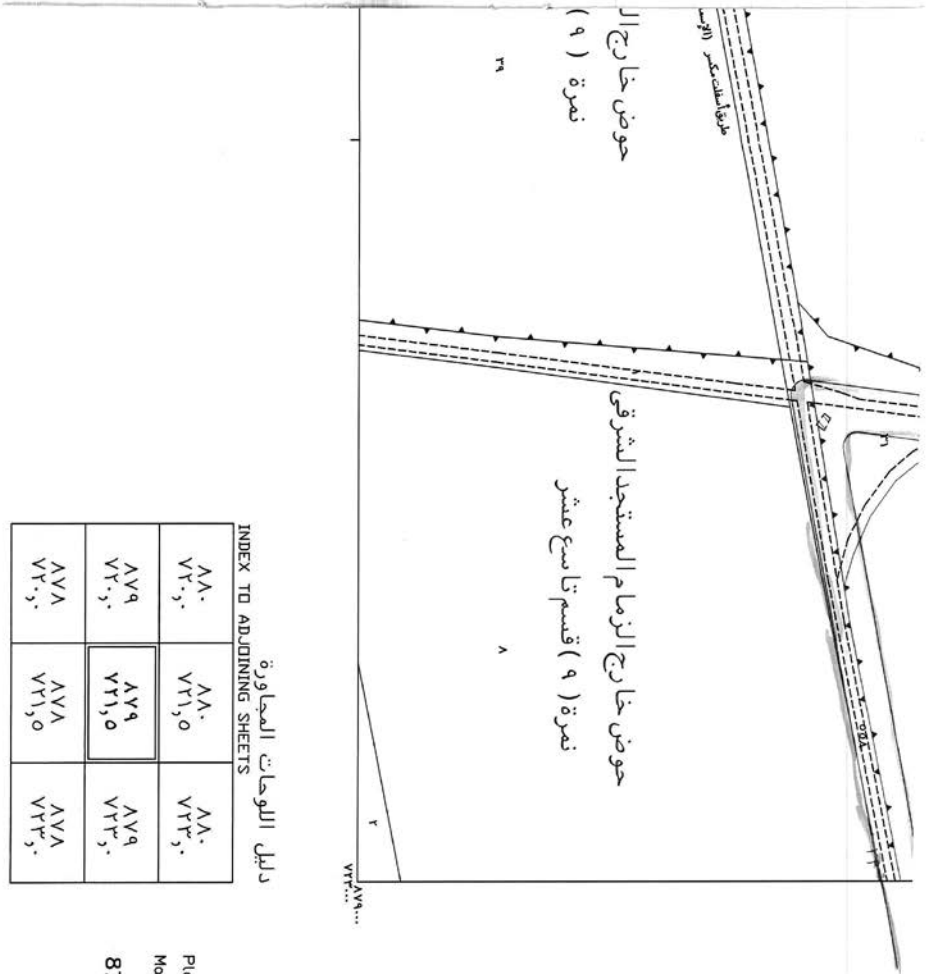
حوض خارج الزمام المستجدي الشرقى  
نمرة ( ٩ ) قسم سالكس عشر

٣٧

723000  
953000

الهيئة المصرية العامة للمساحة

١٧٩



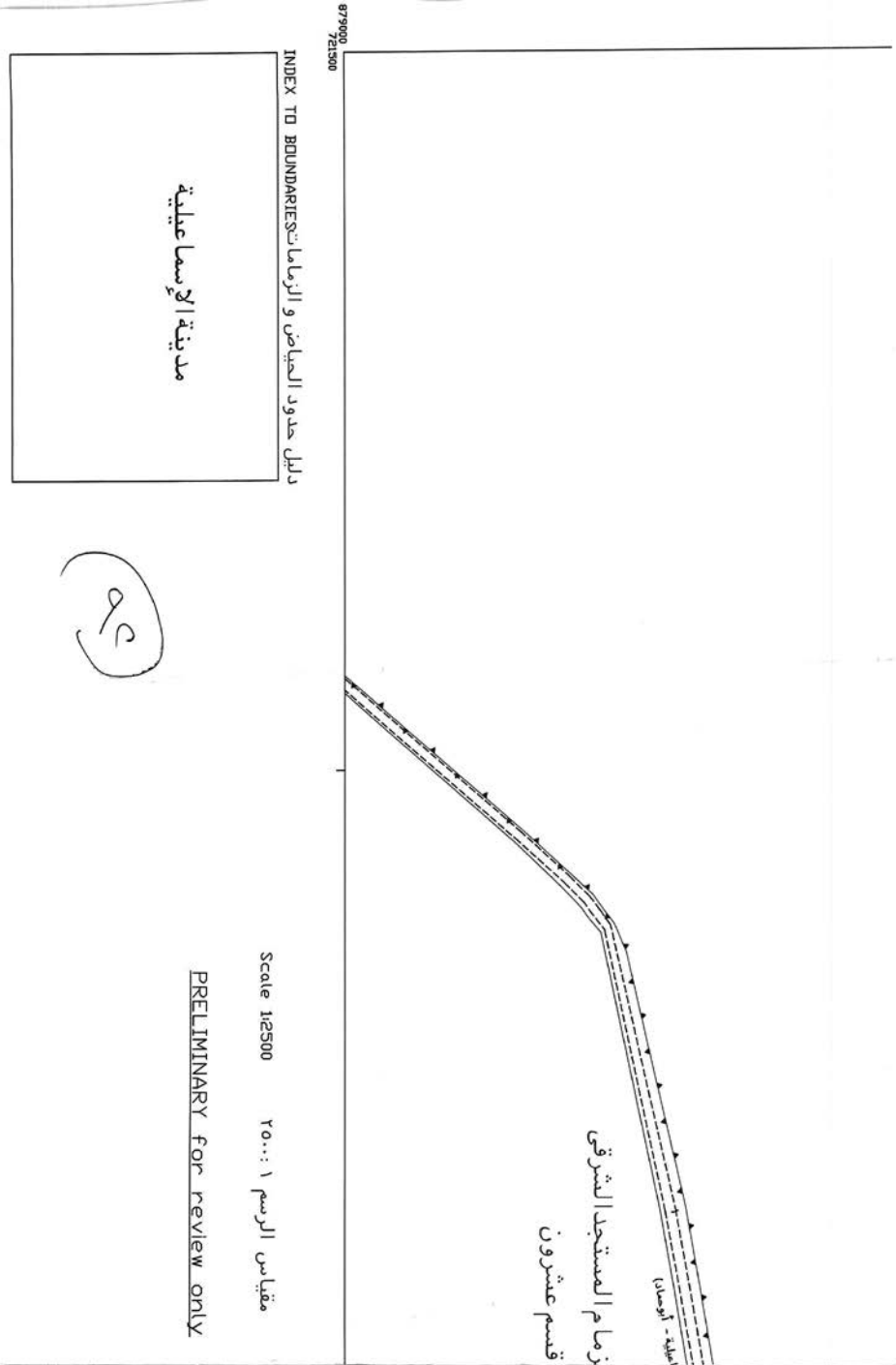
دليل اللوحات المجاورة  
INDEX TO ADJOINING SHEETS

٨٨٠ ٧٢٠,٠	٨٨٠ ٧٢١,٥	٨٨٠ ٧٢٣,٠
٨٧٩ ٧٢٠,٠	٨٧٩ ٧٢١,٥	٨٧٩ ٧٢٣,٠
٨٧٨ ٧٢٠,٠	٨٧٨ ٧٢١,٥	٨٧٨ ٧٢٣,٠

تاريخ الطبع ٢٠٠٥/١٠/٢٢  
خريطة رقم ٨٧٩/٧٢١,٥  
Map Sheet Number 879/721.5

٩٠

<p>٨٧٩/٧٢١,٥ ٧١٥-٨٧٩ مركز الإسماعيلية قرية</p>	<p>ملاحظات الرسم باللوحة المساحية رقم ٨٧٩/٧٢٤,٥ رئيس القسم محمد مبرور محمد ٥١٤٥١٢٦ رئيس مكتب الري صلاح</p>
<p>٥١١</p> <p>يعتمد مدير الإسماعيلية مدير الإسماعيلية</p>	<p>حوض خارج الزمام المستنجد الشرقي نمرة ٩ قسم خامس عشر</p>

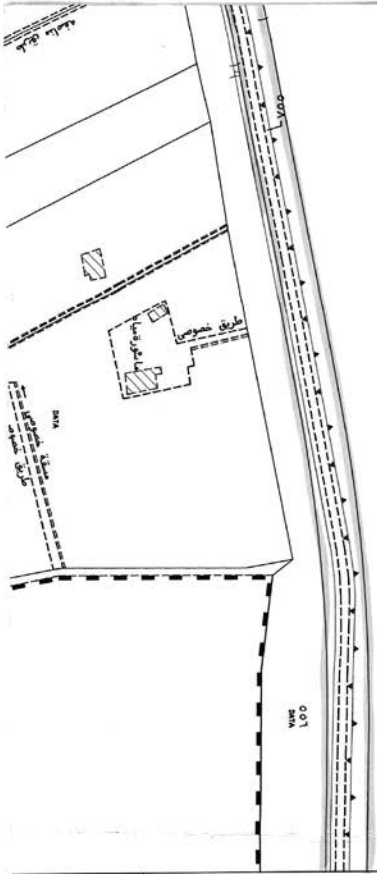


محافظة الإسماعيلية

سیدة روضه العشري

حوض خارج الزمام المستجد المشرقي  
نمره ( ٩ ) تقسم سادس عشر

٣٧

724500  
890000

الجمهورية المصرية العامة للمساحة

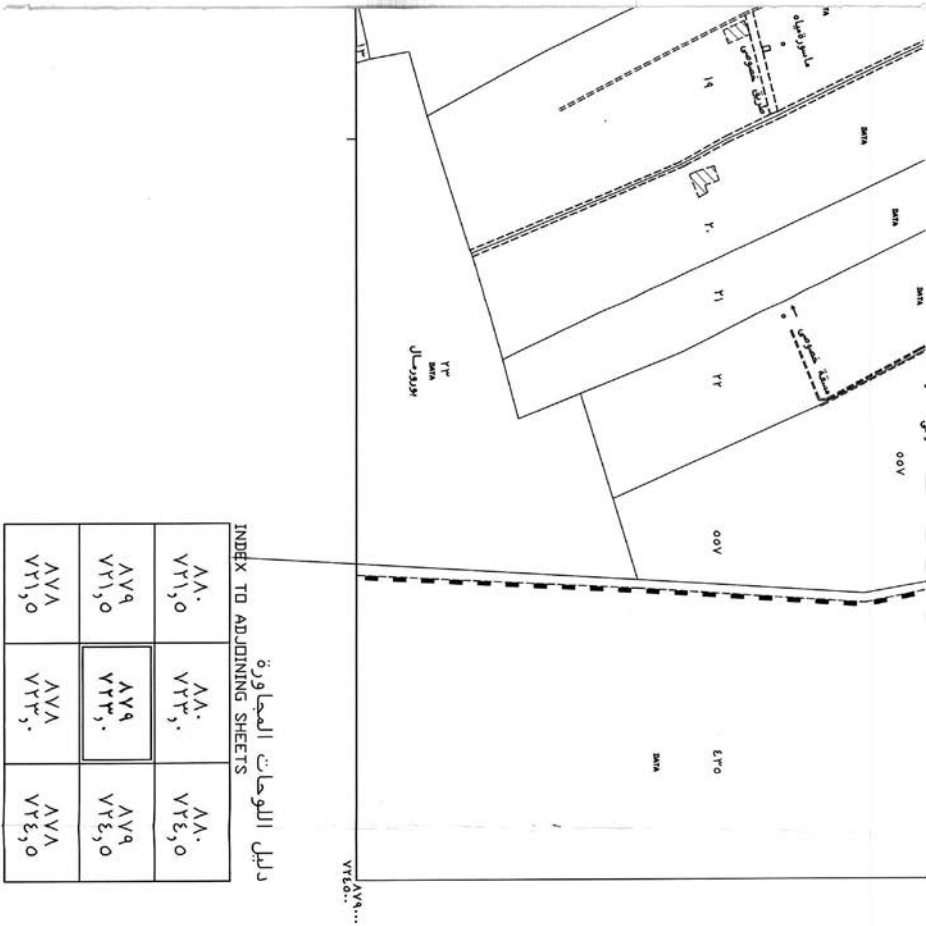
ARAB REPUBLIC OF EGYPT

EGYPTIAN GENERAL SURVEY  
AUTHORITY

## إصلاحات مساحية

حد قاسم للقطع	-----
معام طوبوغرافية	-----
حدود الأحياء	-----
حدود القرى	-----
حدود المراكز	-----
حدود المحافظات	-----
حدود عوائد الأشجار	-----
حدود المدن	-----
حد ملكية سور بناء	-----
سور بناء	-----
ملك حديد الحكومة المصرية	-----
ملك حديد الحكومة البردوميه	-----
علاجه مشروعات	-----
( وجدت بالنظمه و أقيمت في الإمتحان )	-----
( لا وجود لها بالنظمه )	-----
علامه برؤيه المساحه	-----
نظامه GPS	-----

1235



دليل اللوحات المجاورة  
INDEX TO ADJOINING SHEETS

٨٨٠ ٧١١,٥	٨٨٠ ٧٢٣,٥	٨٨٠ ٧٢٤,٥
٨٧٩ ٧١١,٥	٨٧٩ ٧٢٣,٥	٨٧٩ ٧٢٤,٥
٨٧٨ ٧١١,٥	٨٧٨ ٧٢٣,٥	٨٧٨ ٧٢٤,٥

2434	علامة ترافرس
□	مساحة
○	مصرف
⊗	ساقية
⊕	صريح
⊖	مساحة
⊗	كثيفة
⊕	معد
⊖	برنج مسورة
⊗	أرض نخل
⊕	البياتين و البياتين
⊖	سكن أو مبان
⊗	جبانة مسلمين
⊕	جبانة نصارى
⊖	جبانة يهود

تاريخ الطبع ٢٠٠٥/١٠/٢٢  
Plot Date: 2005/10/22  
خريطة رقم  
Map Sheet Number  
٨٧٩/٧٢٣,٥  
879/723.0

٩٤

٨٧٩/٧٢٣,٠

الإسماعيلية  
مدينة  
قرية

مركز الإسماعيلية

نة

٥٥

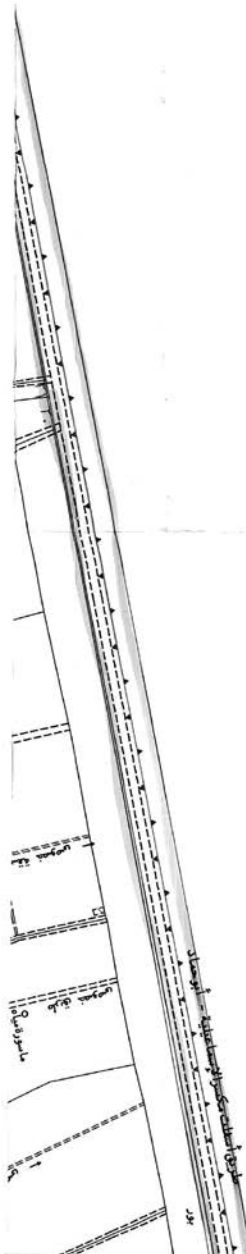


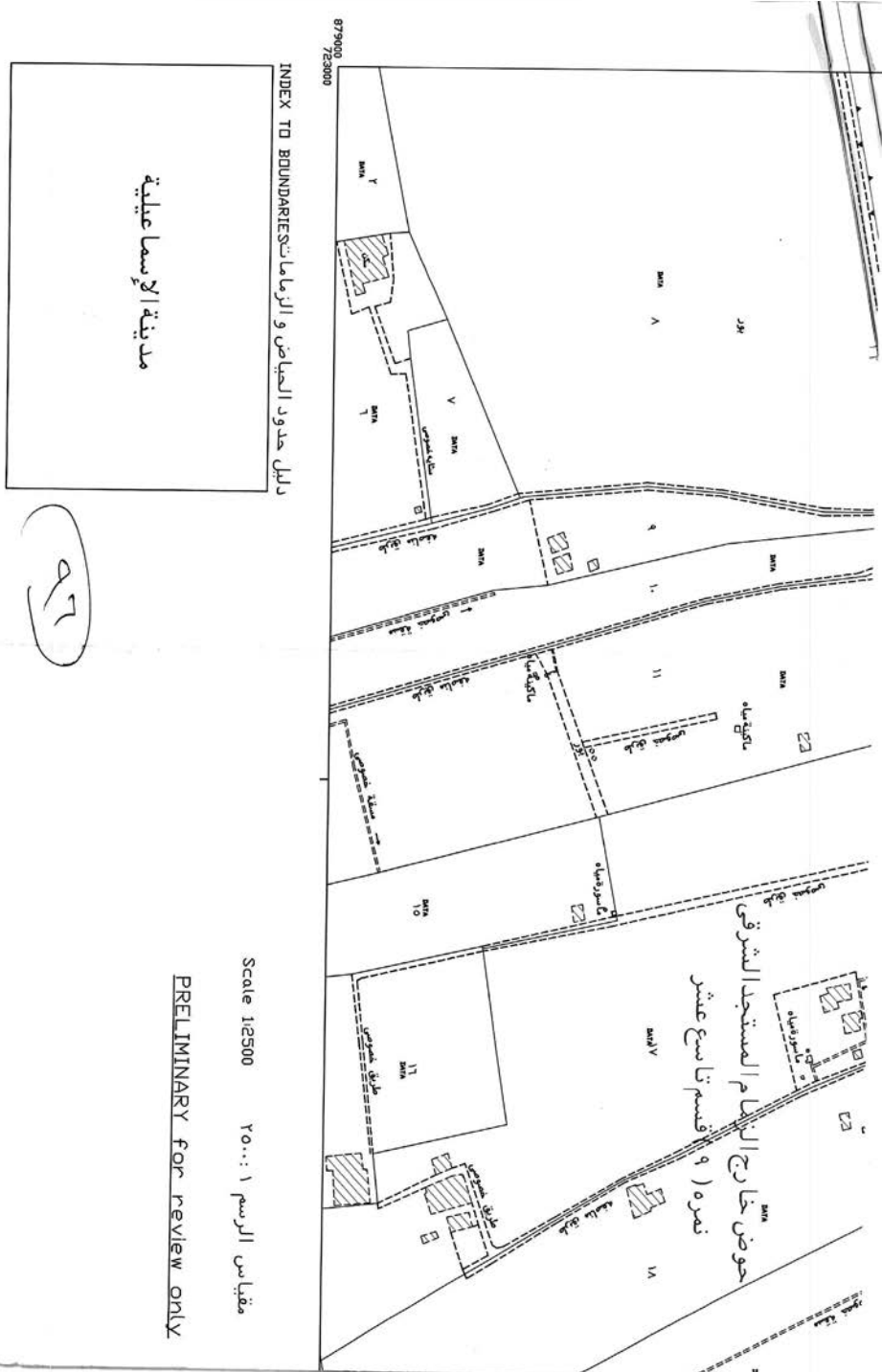
ملاحظات الرسم

باللوحة المساحية رقم ٥, ٨٧٩/٧٢٤

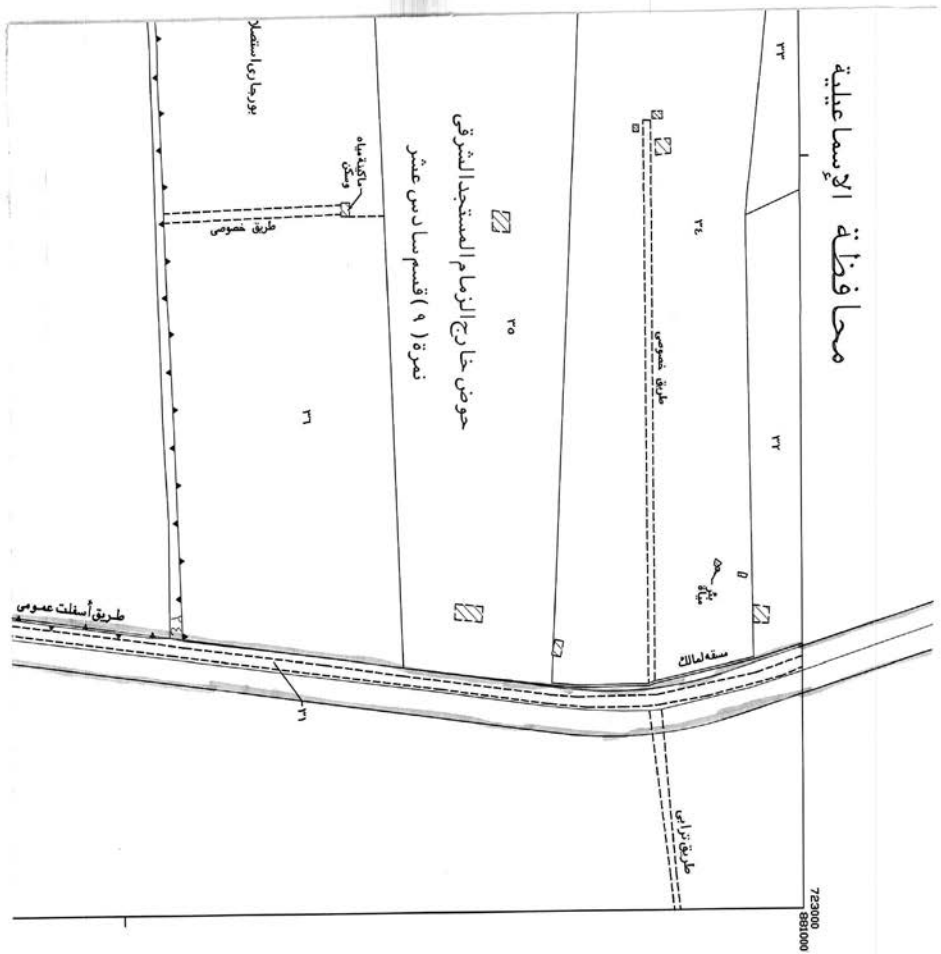
رئيس مكتبهم

رئيس القسم  
م. م. م. م. م. م.  
١٥/١٢/٢٠٢٤



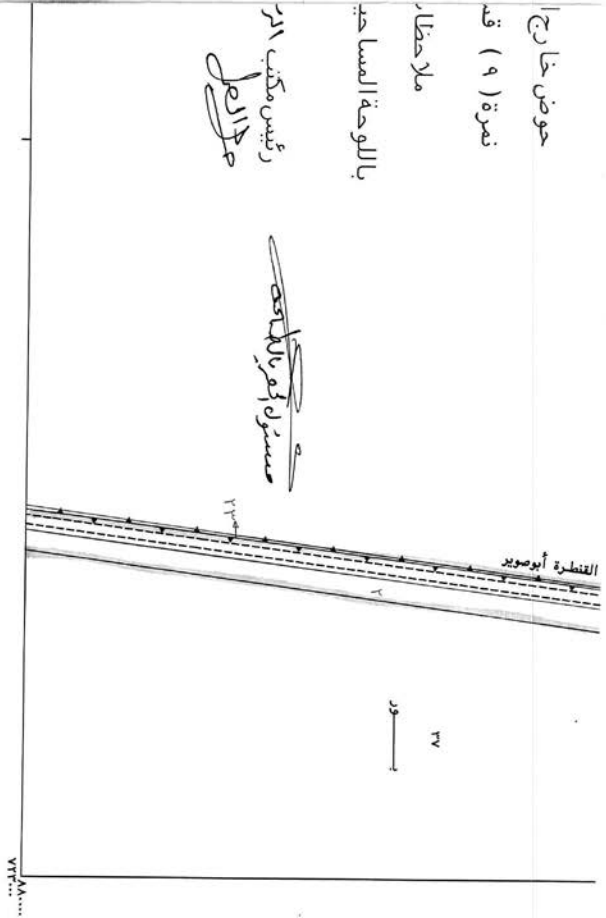






الهيئة المصرية العامة للمساحة

٧٦



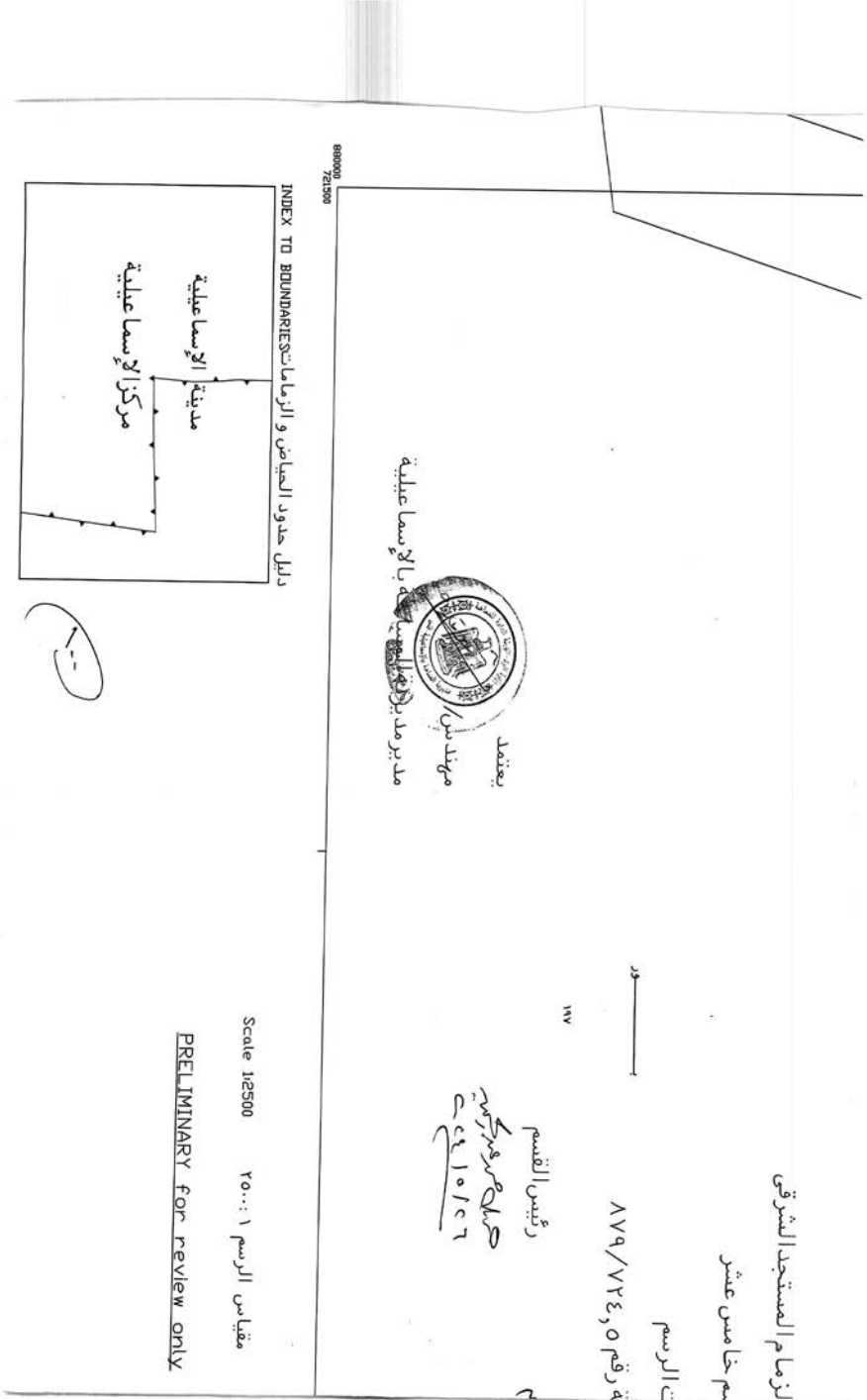
دليل اللوحات المجاورة  
INDEX TO ADJOINING SHEETS

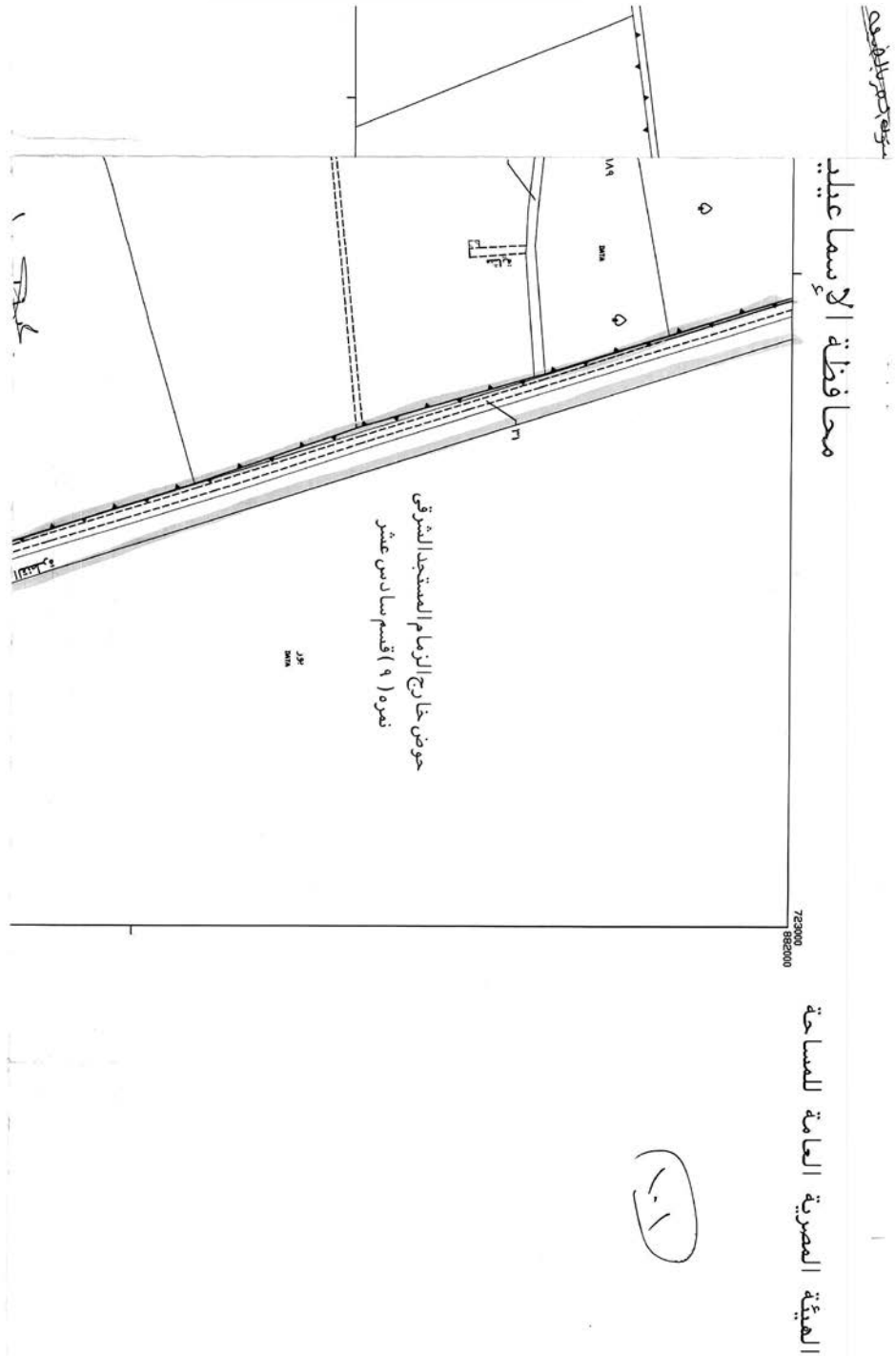
٨٨١ ٧٢,٥	٨٨١ ٧٢١,٥	٨٨١ ٧٢٣,٥
٨٨٠ ٧٢,٥	٨٨٠ ٧٢١,٥	٨٨٠ ٧٢٣,٥
٨٧٩ ٧٢,٥	٨٧٩ ٧٢١,٥	٨٧٩ ٧٢٣,٥

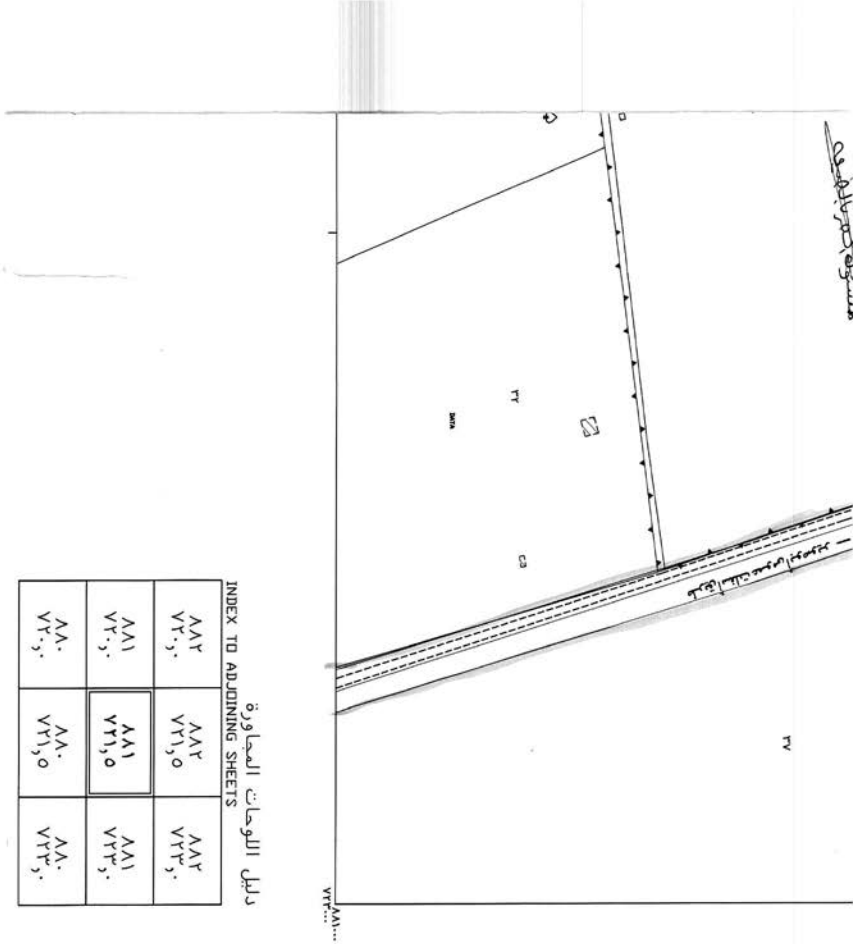
تاريخ الطبع ٢٠٠٥/٩/٢١  
Plot Date: 2005/09/21  
خريطة رقم  
Map Sheet Number  
٨٨٠/٧٢١,٥  
880/721.5

٧٢٥





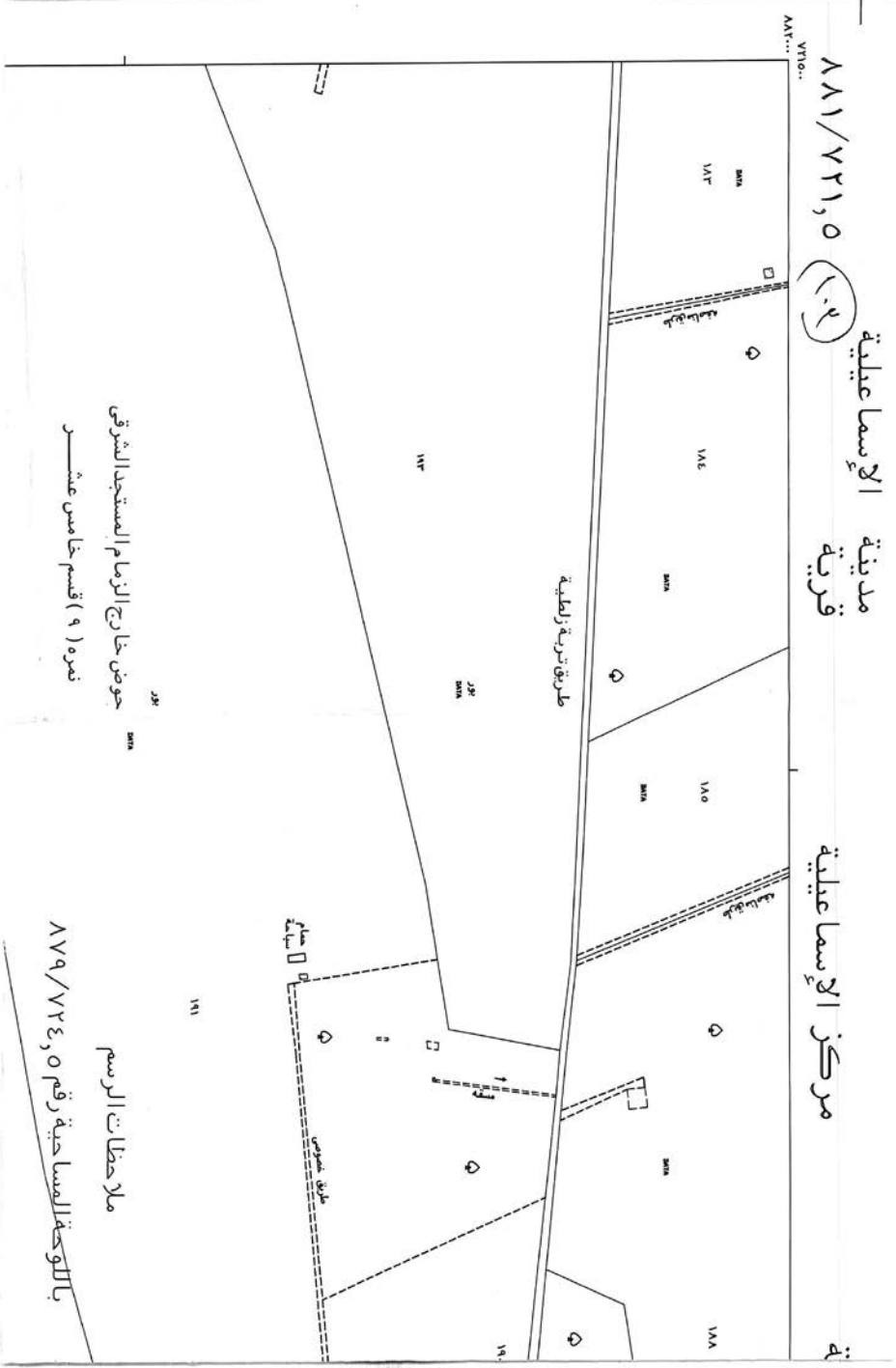


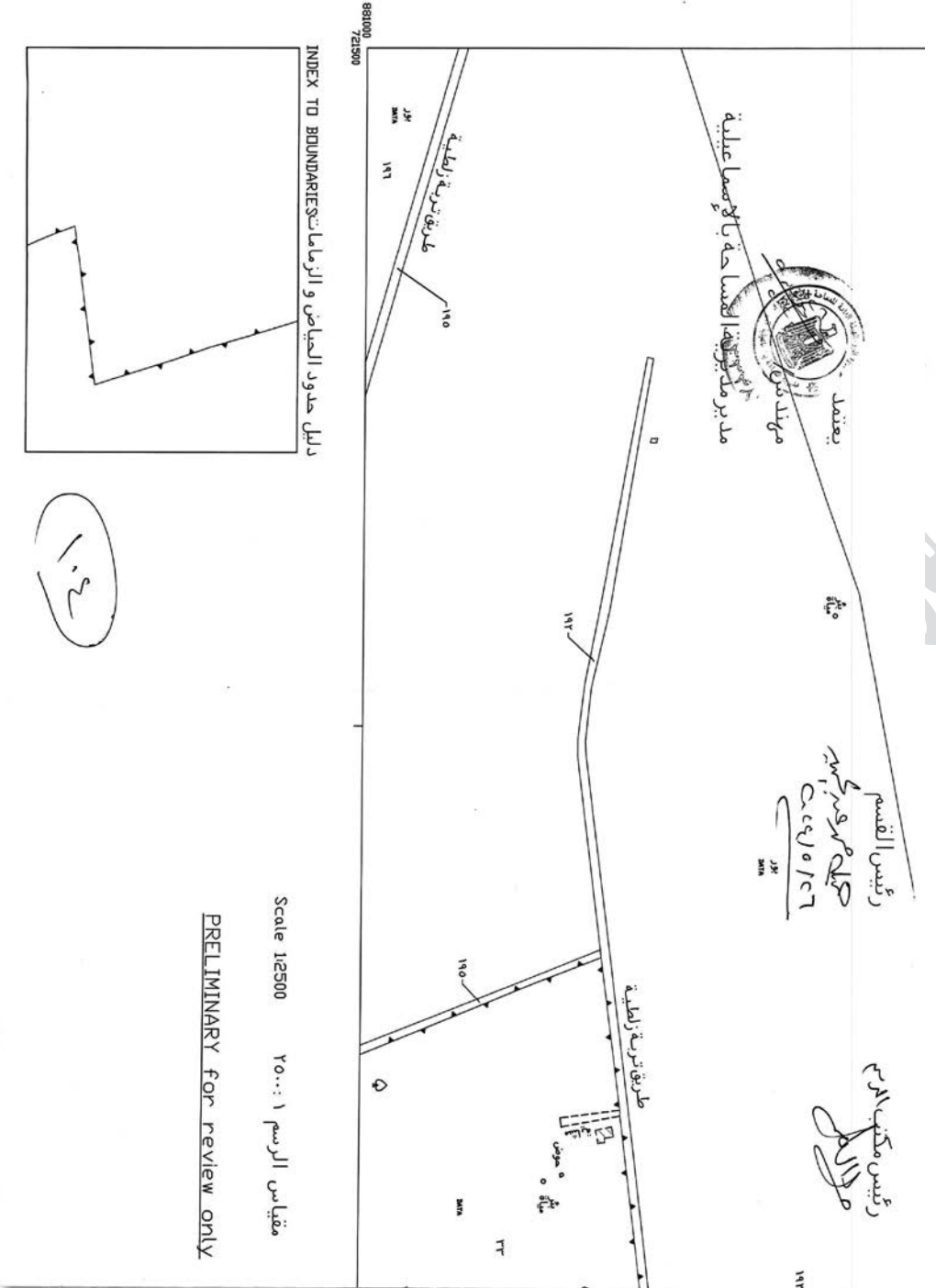


تاريخ الطبع ٢٠٠٥/٠٩/٢٢  
 تاريخ الخريطة رقم  
 ٨٨١/٧٢١,٥

Plot Date 2005/09/22  
 Map Sheet Number  
 881/721.5


١٠٥

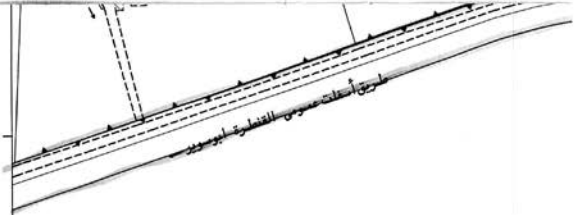




١٠٤







٧٢٣/٨٨٢...

دليل اللوحات المجاورة  
INDEX TO ADJOINING SHEETS

٨٨٣ ٧٢٠,٥	٨٨٣ ٧٢١,٥	٨٨٣ ٧٢٣,٥
٨٨٢ ٧٢٠,٥	٨٨٢ ٧٢١,٥	٨٨٢ ٧٢٣,٥
٨٨١ ٧٢٠,٥	٨٨١ ٧٢١,٥	٨٨١ ٧٢٣,٥

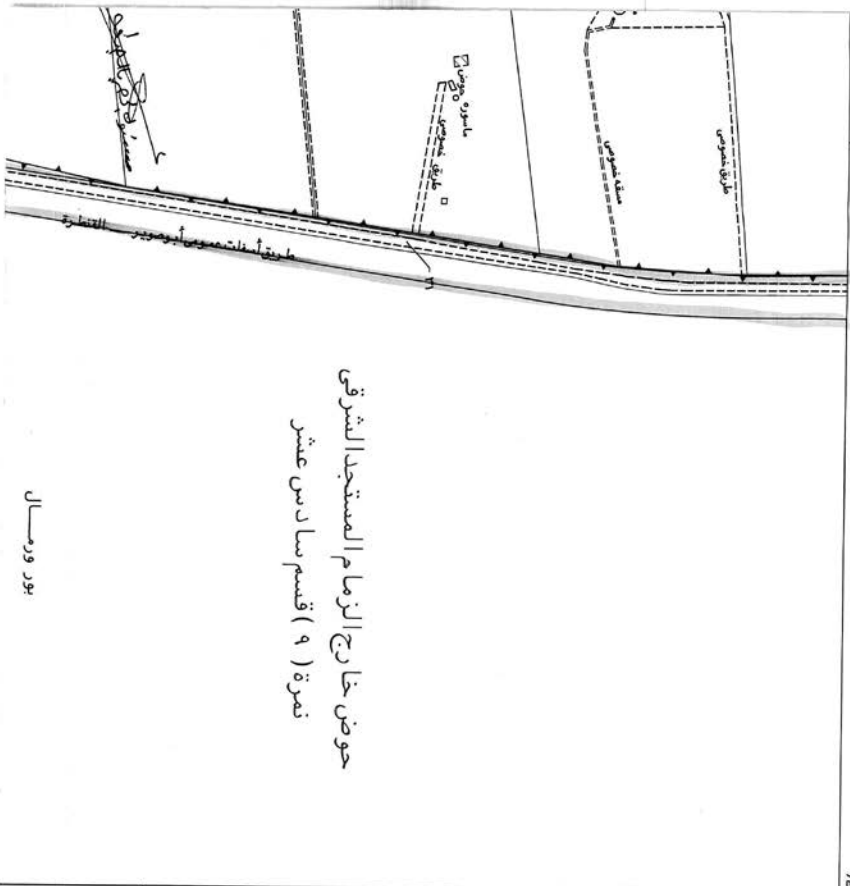
تاريخ الطبع ٢٠٠٥/٠٩/٢٢  
 خريطة رقم ٨٨٢/٧٢١,٥  
 Plot Date 2005/09/22  
 Map Sheet Number 882/721.5

١٠٦





# محافظة الإسماعيلية



723000  
884000

حوض خارج الزمام المستجدا الشرقى  
نمرة ( ٩ ) تقسيم س ل س عشر

بور ورسال

## الهيئة المصرية العامة للمساحة

ARAB REPUBLIC OF EGYPT

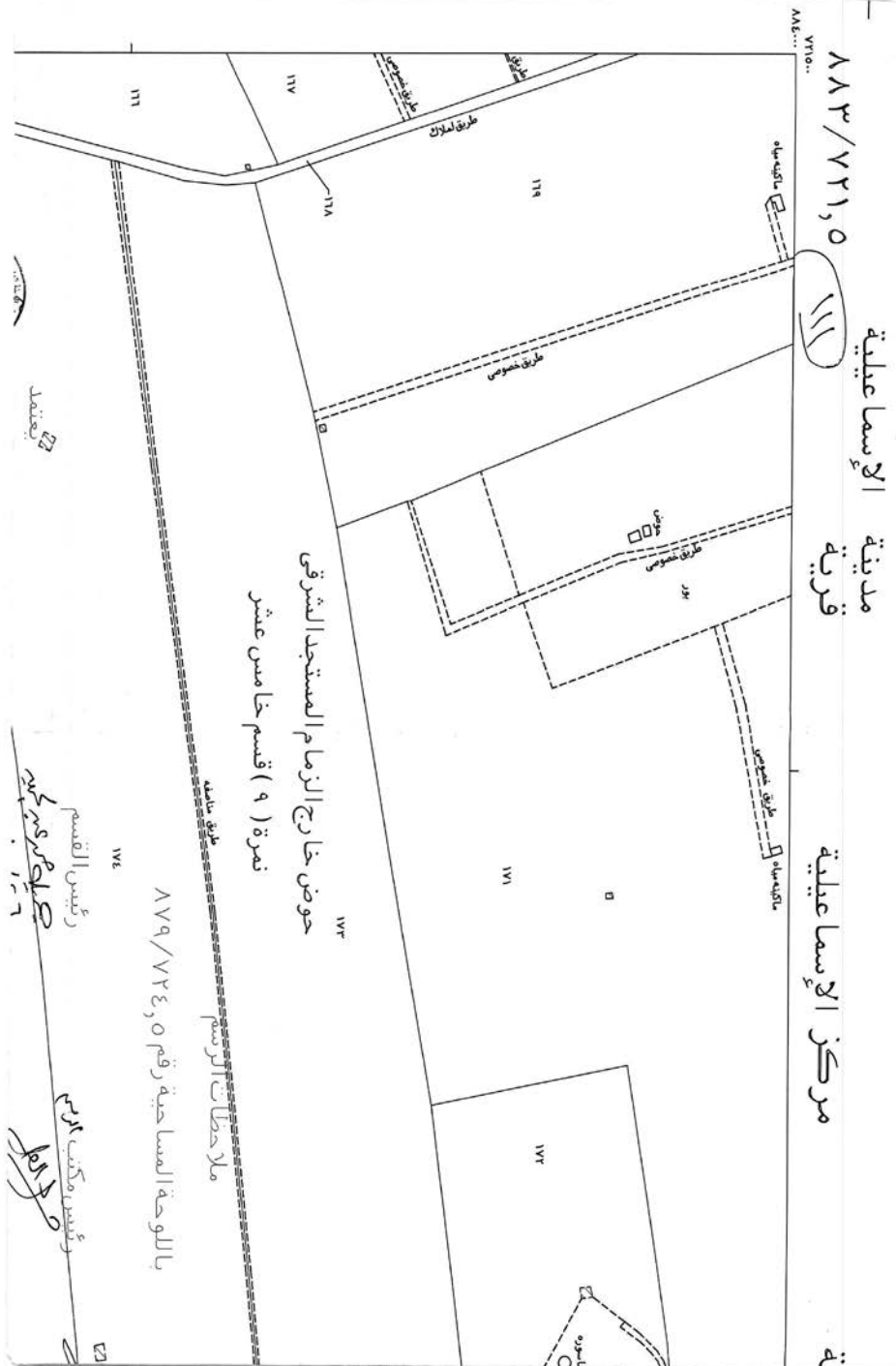
١٠٩



### إصطلاحات مساحية

حد قائل القطع	-----
معام طوبوغرافية	-----
حدود الأحياء	-----
حدود القرى	-----
حدود المراكز	-----
حدود المحافظات	-----
حدود موانئ الأشرطة	-----
حدود المدن	-----
حد ملكية سور بناء	-----
سور بناء	-----
ملاك حديد الحكومة المصرية	-----
ملاك حديد الحكومة البرزوخية	-----
علامات مشروعات	-----
( وجدت بالطنية و أهدت في الإسفار )	-----
( لا وجود لها بالطنية )	-----
علامات رسمية للمساحة	-----
GPS نقطة	-----

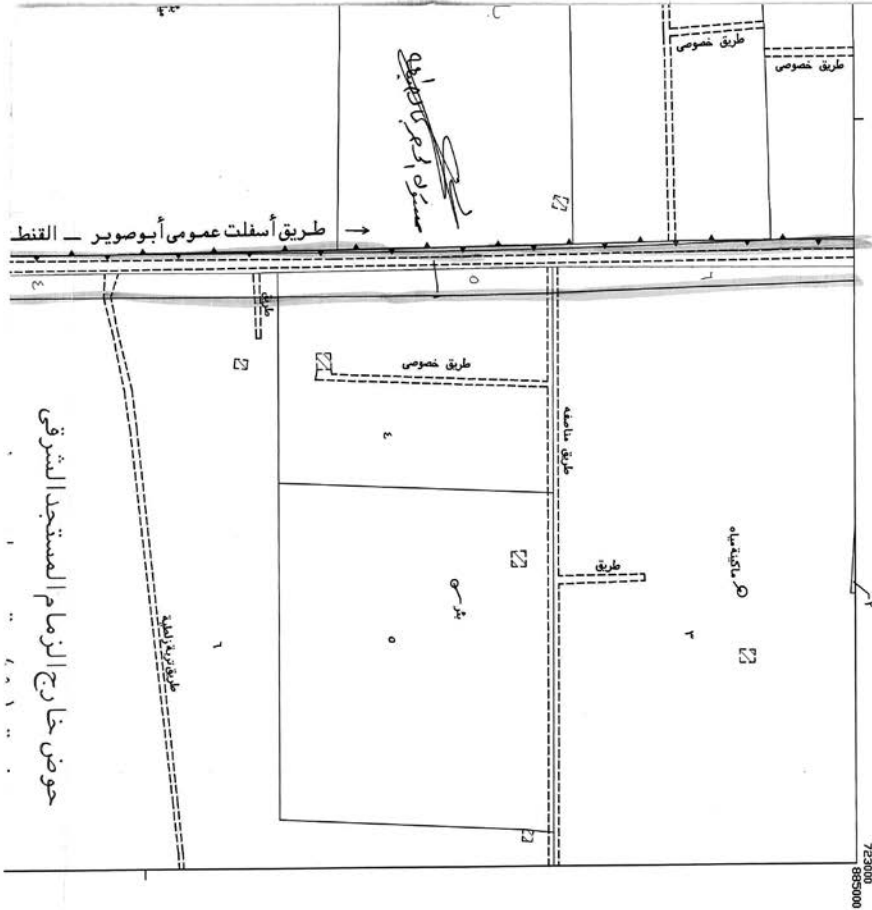








محافظة الإسكندرية



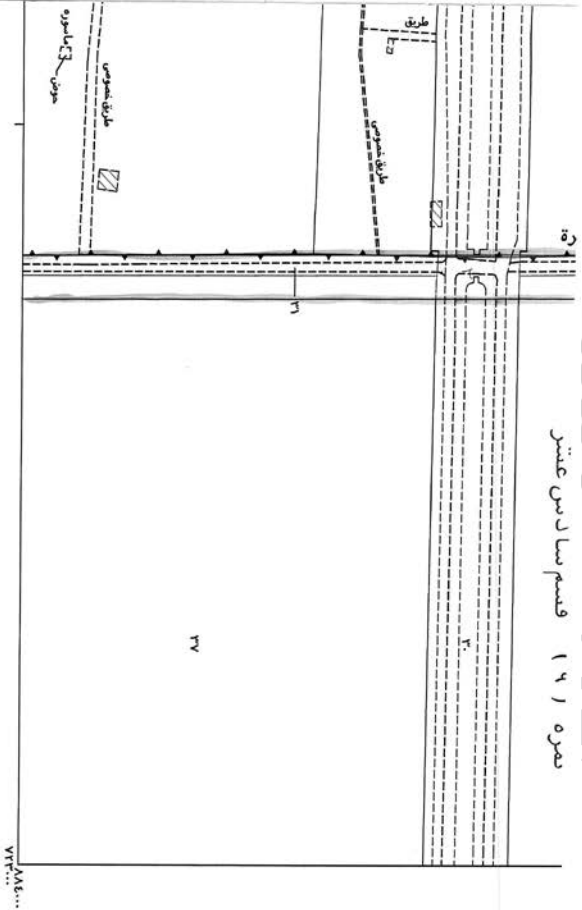
حوض خارج الزمام المستجد المشرقي

الهيئة المصرية العامة للمساحة  
ARAB REPUBLIC OF EGYPT

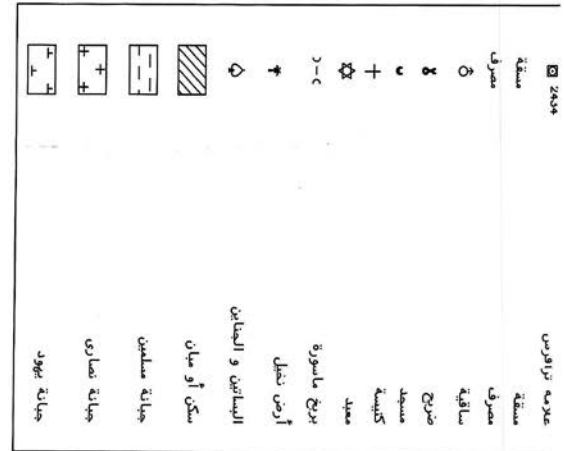


إصطلاحات مساحية

حد فاصل القطع	حدود المراكز
معالم طبوغرافية	حدود المحافظات
حدود الأحياء	حدود عوائل الأهلان
حدود القرى	حدود المدن
حدود المراكز	حد ملكية سور بناء
حدود المحافظات	سور بناء
حدود عوائل الأهلان	ملك حديق الحكومة الموزرة
حدود المدن	ملك حديق الحكومة المزروعه
حد ملكية سور بناء	علاقة مشروعات
سور بناء	( وجدت بالطبيعة و أقيمت في الإمتياز )
ملك حديق الحكومة الموزرة	( لا وجود لها بالطبيعة )
ملك حديق الحكومة المزروعه	علامات روية للمساحة
علاقة مشروعات	نقطة GPS
( وجدت بالطبيعة و أقيمت في الإمتياز )	1235
( لا وجود لها بالطبيعة )	



رقم ١٩) قسم سلايس عتير

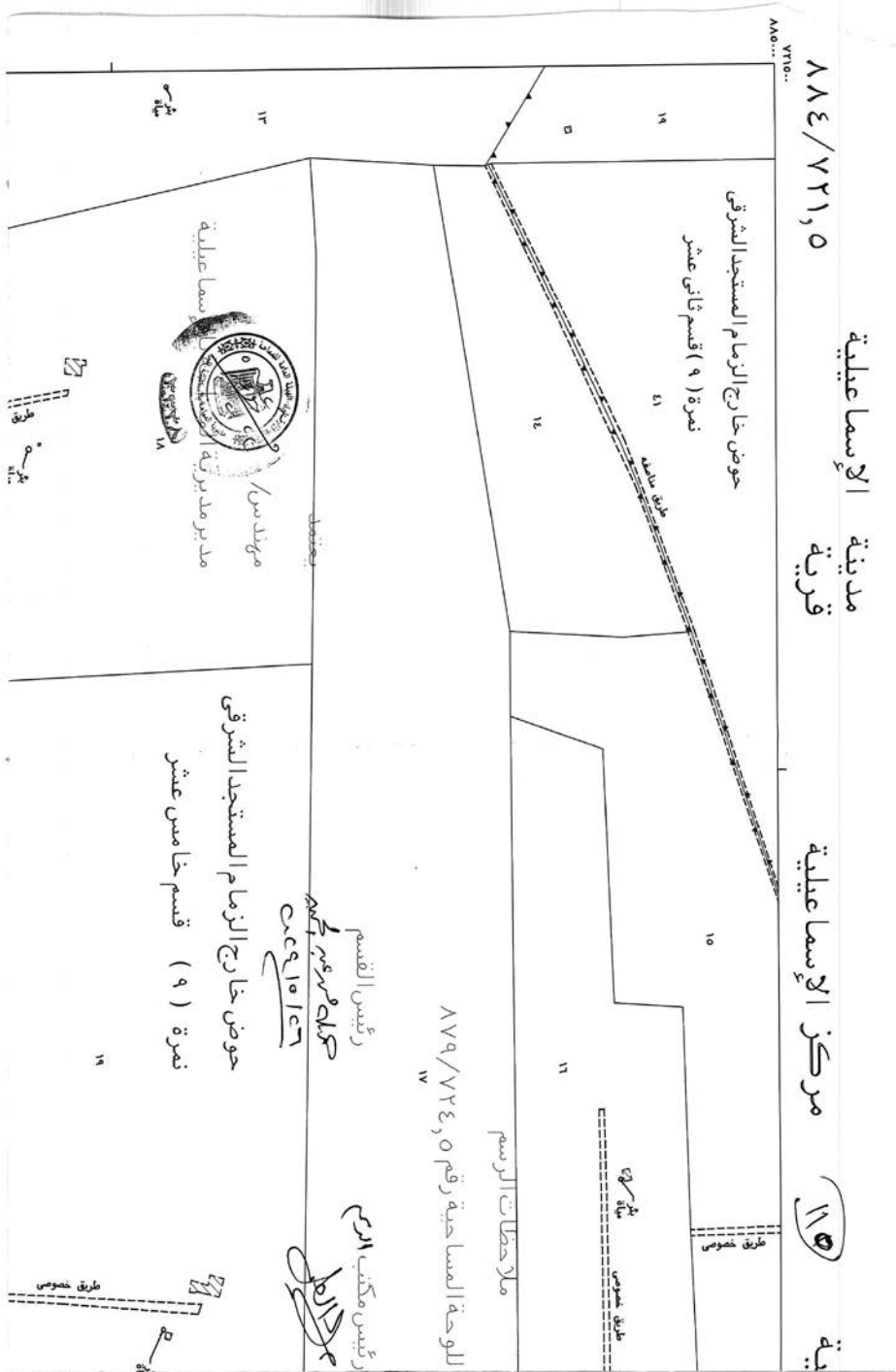


دليل اللوحات المجاورة  
INDEX TO ADJOINING SHEETS

٨٨٥ ٧٢٠,٥	٨٨٥ ٧٢١,٥	٨٨٥ ٧٢٣,٥
٨٨٤ ٧٢٠,٥	٨٨٤ ٧٢١,٥	٨٨٤ ٧٢٣,٥
٨٨٣ ٧٢٠,٥	٨٨٣ ٧٢١,٥	٨٨٣ ٧٢٣,٥

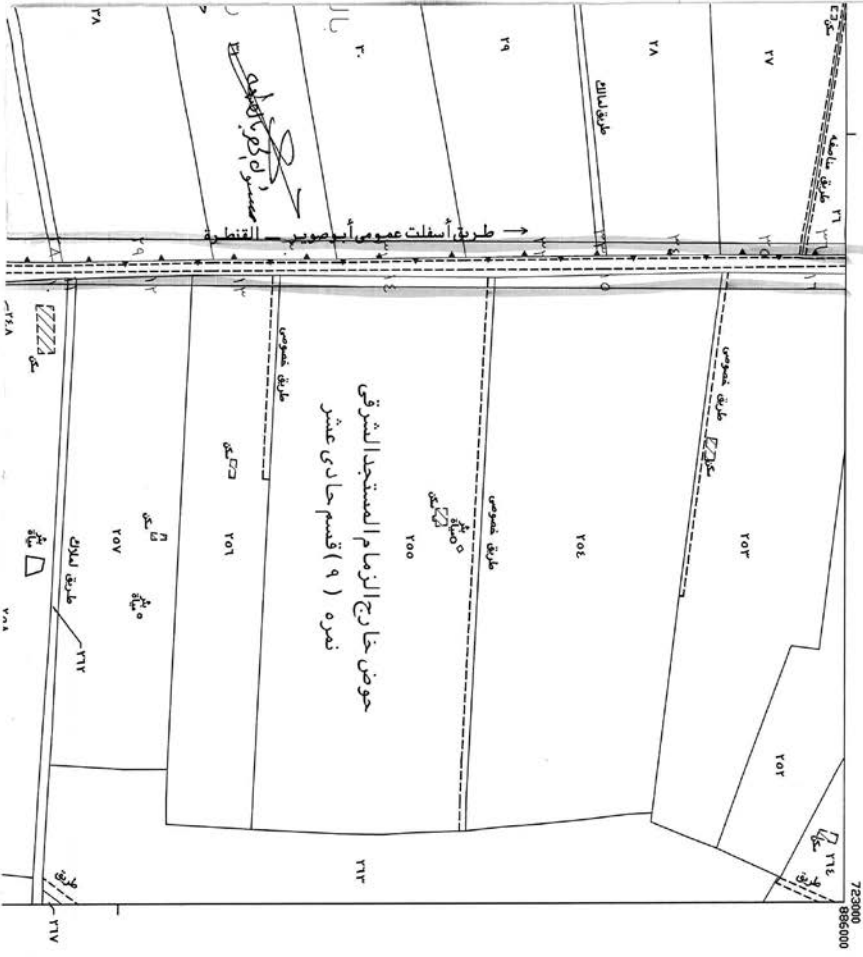
تاريخ الطبع ٢٠٠٥/٠٩/٢٧  
Plot Date 2005/09/27  
رقم خريطة رقم  
Map Sheet Number  
884/721.5  
٨٨٤/٧٢١,٥

١١٤



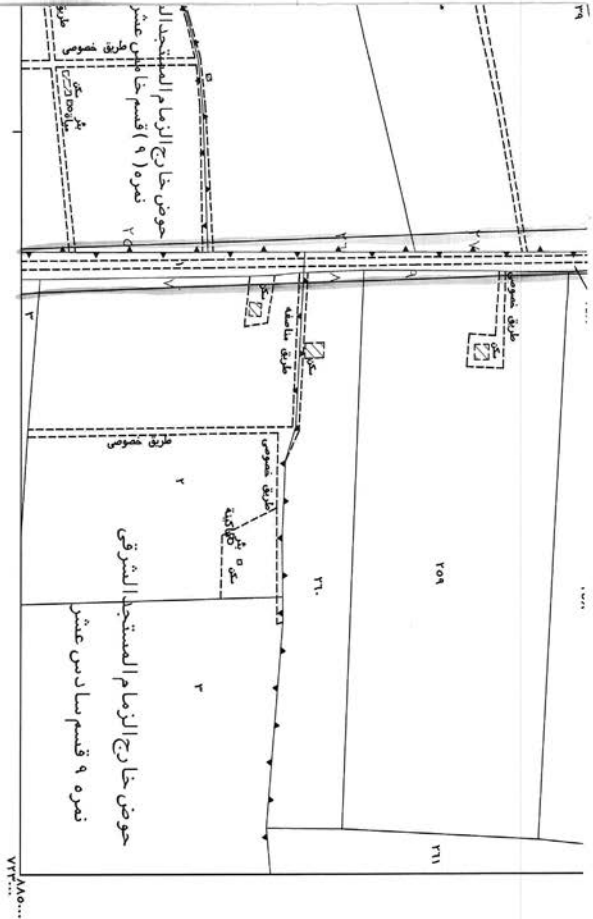


محافظة الإسمايلية



الهيئة المصرية العامة للمساحة

١١٣

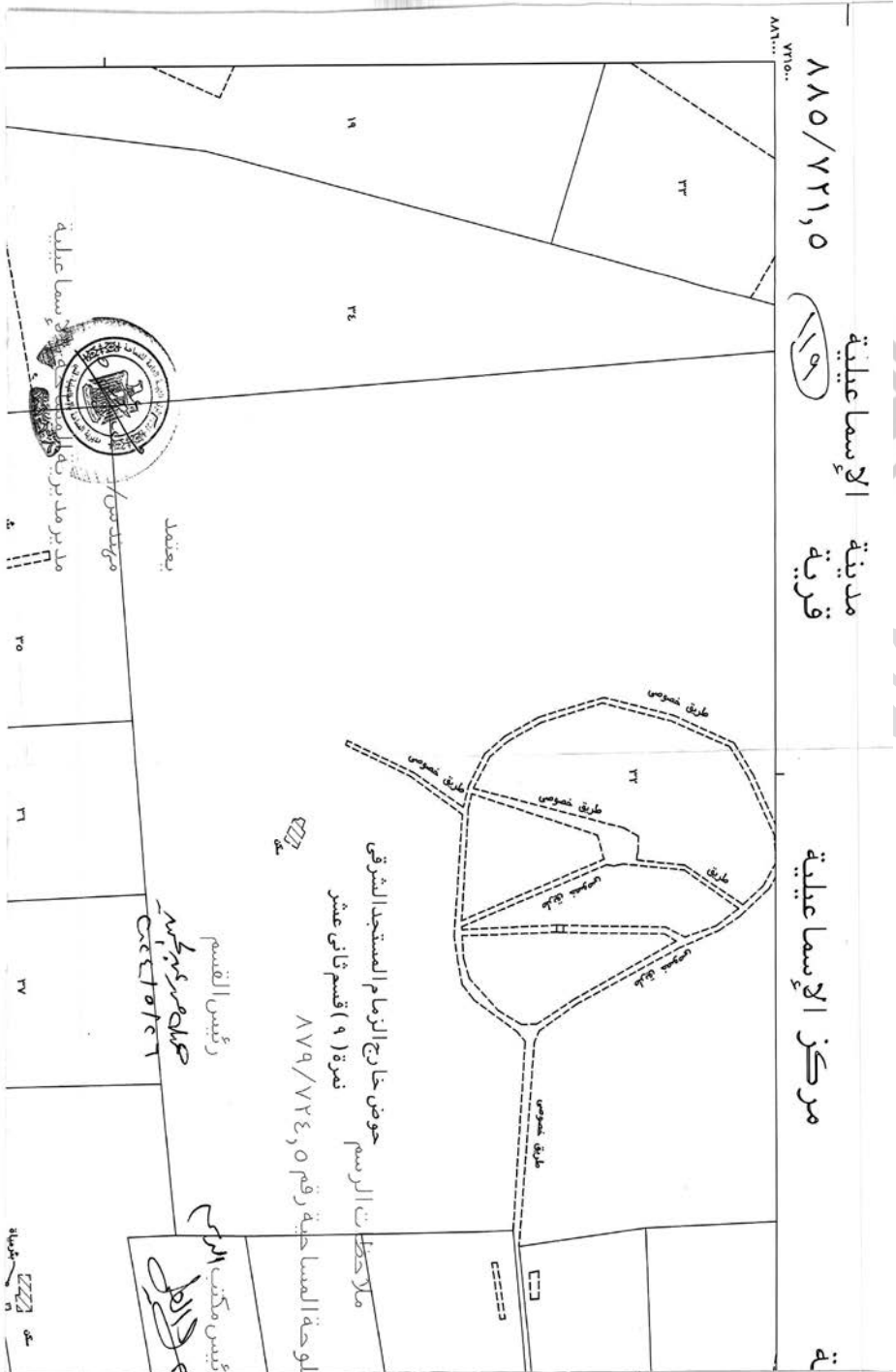


دليل اللوحات المحاوره  
INDEX TO ADJOINING SHEETS

٨٨٦ ٧٢٠,٥	٨٨٦ ٧٢١,٥	٨٨٦ ٧٢٣,٥
٨٨٥ ٧٢٠,٥	٨٨٥ ٧٢١,٥	٨٨٥ ٧٢٣,٥
٨٨٤ ٧٢٠,٥	٨٨٤ ٧٢١,٥	٨٨٤ ٧٢٣,٥

تاريخ الطبع ٢٠٠٥/٩/٢٧  
 خريطة رقم ٨٨٥/٧٢١,٥  
 Plot Date: 2005/09/27  
 Map Sheet Number 885/721.5

١١/٨



٧٦٥٠٠  
٧٦٥٠٠  
٨٨٥/٧٢١,٥

الإسماعيلية  
مدينة  
قرية

مركز الإسماعيلية

٢٨

حوض خارج الزمام المسجد الشرقي

ملاحظات الرسم  
نمرة (٩) تقسم ثاني عشر

لوحة المساحة رقم ٨٧٩/٧٢٤,٥

رئيس القسم

محمد كبريت

٢٠٢٤/١٢/٢١

رئيس مكتب الري

عبدالله

٢٢٢٧  
م

٢٥  
م

٢٥

٢٥

٢٧

٢٨

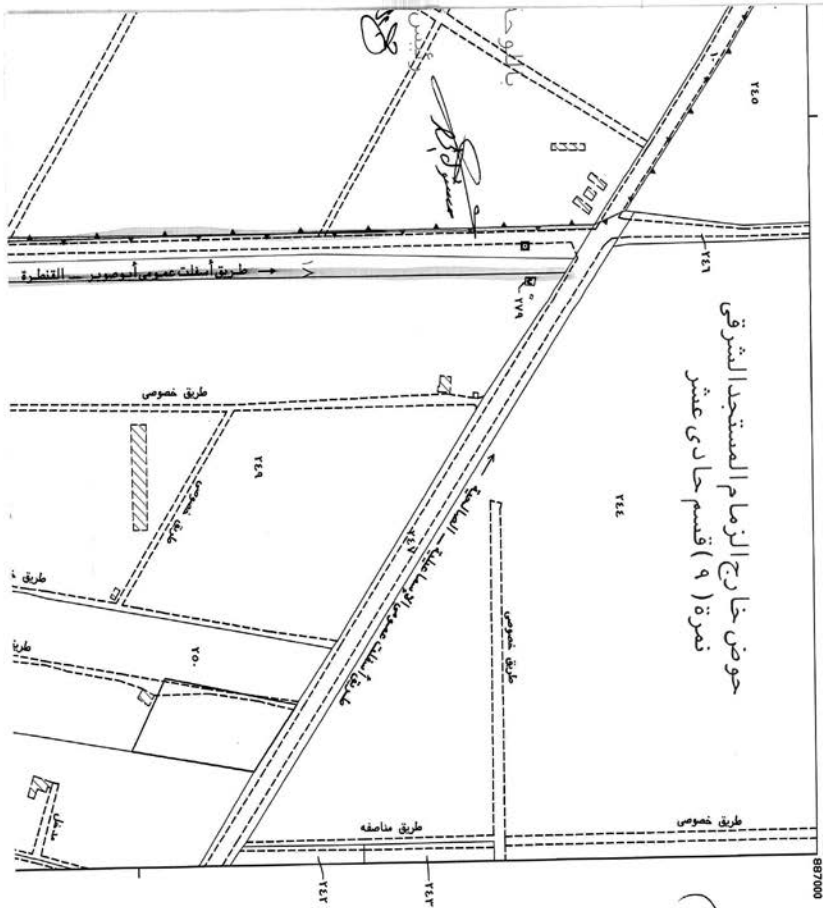
٢٨

٢٨





الشرقية  
محافظة الإسماعيل



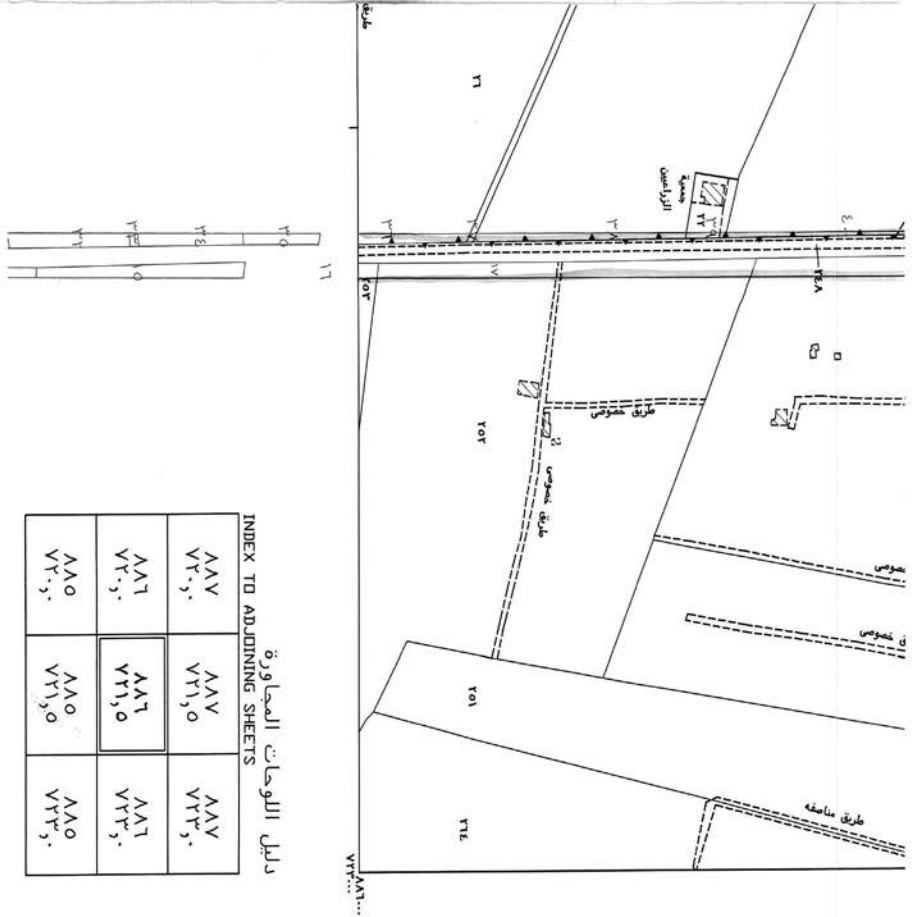
الجمهورية المصرية العامة للمساحة  
ARAB REPUBLIC OF EGYPT



EGYPTIAN GENERAL SURVEY  
AUTHORITY

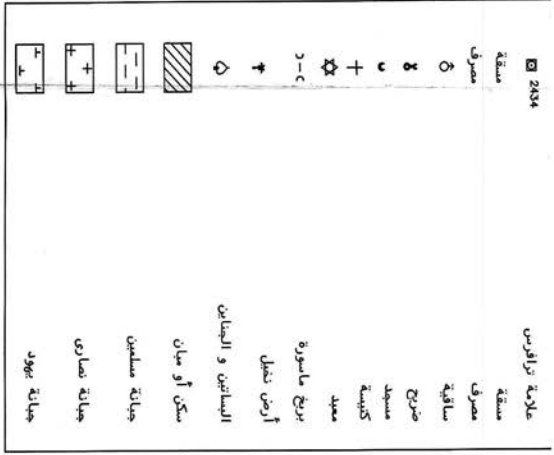
اصطلاحات مساحية

حد كامل القطع	حدود الملاكات
مخام طوبوغرافية	حدود المراكز
حدود الأحياء	حدود عوائل الأبرار
حدود القرى	حدود المدن
حدود المساقطات	حد ملكية سور بناء
حدود عوائل الأبرار	سور بناء
حدود المدن	مخام حديد الحكومة المبردة
حد ملكية سور بناء	مخام حديد الحكومة المبردة
سور بناء	علامات مشروعات
مخام حديد الحكومة المبردة	( وجدت بالطبيعة و أخذت في الإيجار )
مخام حديد الحكومة المبردة	( لا وجود لها بالطبيعة )
علامات مشروعات	علامات ريفية للمساحة
( وجدت بالطبيعة و أخذت في الإيجار )	نقطة GPS
( لا وجود لها بالطبيعة )	رقعة
علامات ريفية للمساحة	1235
نقطة GPS	



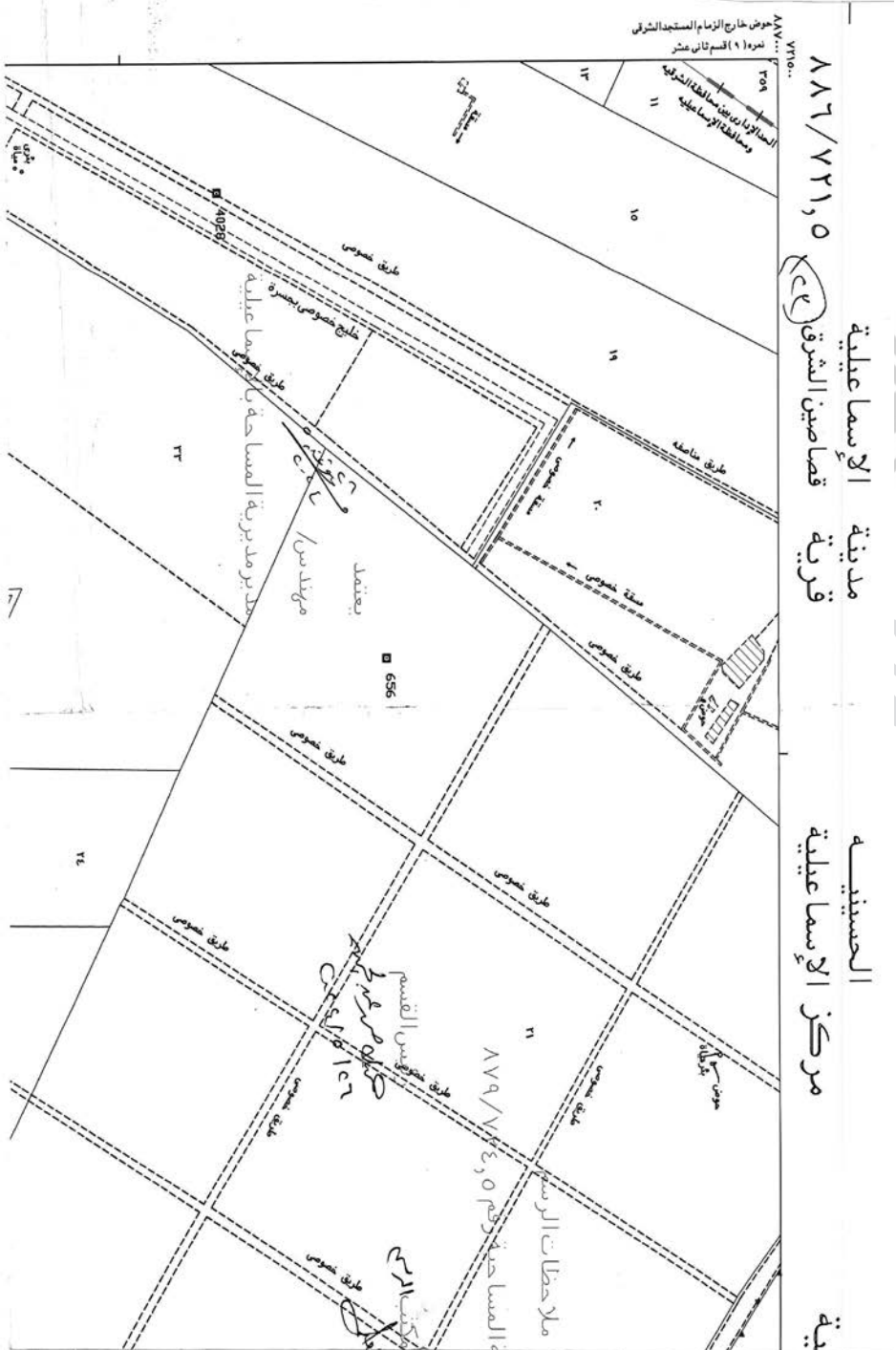
دليل اللوحات المحاورة  
INDEX TO ADJOINING SHEETS

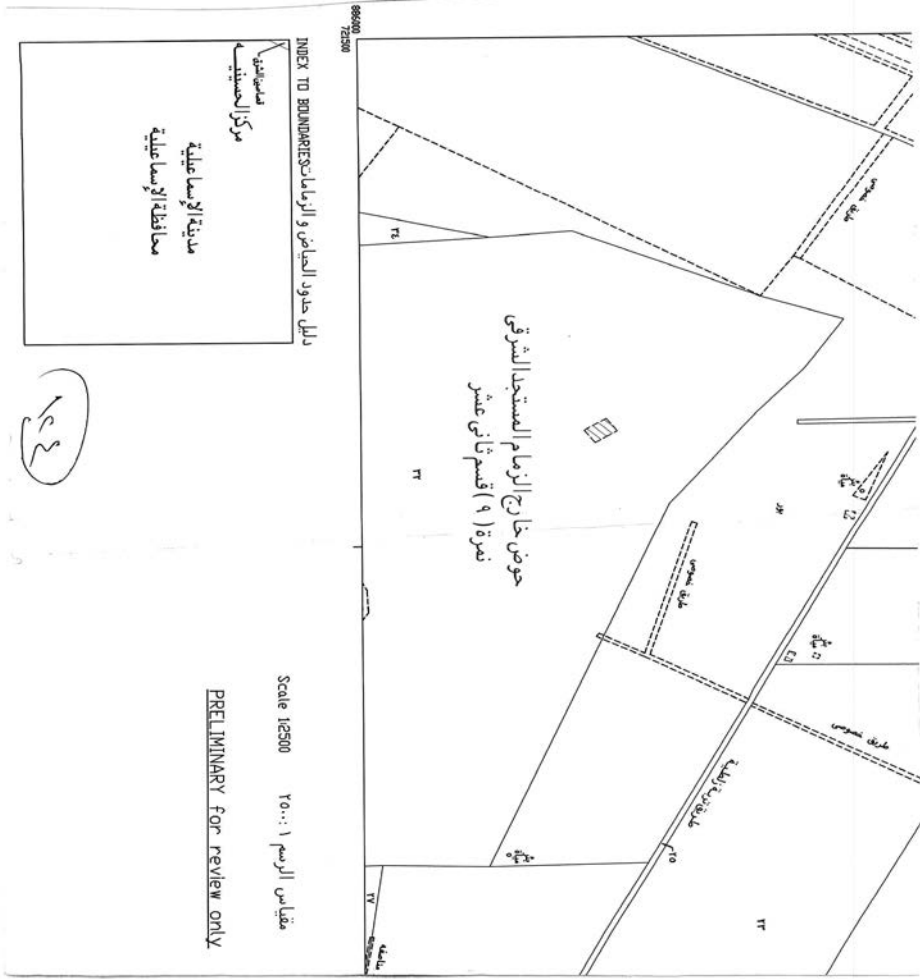
٨٨٧ ٧٢٠,٥	٨٨٧ ٧٢١,٥	٨٨٧ ٧٢٣,٥
٨٨٦ ٧٢٠,٥	٨٨٦ ٧٢١,٥	٨٨٦ ٧٢٣,٥
٨٨٥ ٧٢٠,٥	٨٨٥ ٧٢١,٥	٨٨٥ ٧٢٣,٥



Plot Date: 2005/09/29 ٢٠٠٥/٩/٢٩  
 Map Sheet Number  
 تاريخ الطبع  
 خريطة رقم  
 886/721.5  
 ٨٨٦/٧٢١,٥

١٤٤





طبعت بالهيئة العامة لشئون المطابع الأميرية

رئيس مجلس الإدارة

محاسب / أشرف إمام عبد السلام

رقم الإيداع بدار الكتب ٦٥ لسنة ٢٠٢٤

٢٠٢٤/٢٥٣٩٣ - ٢٠٢٤/١٢/٥ - ٥٥٩