

جمهورية مصر العربية



رَأْسُ السَّنَةِ الْجُمْهُورِيَّةِ

# الجريدة الرسمية

الثمن ١٥ جنيهاً

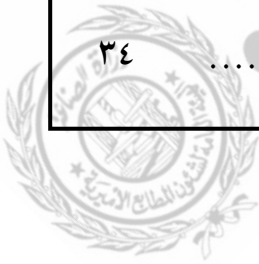
السنة السابعة والستون	الصادر في ٢٨ ربيع الآخر سنة ١٤٤٦ هـ الموافق (٣١ أكتوبر سنة ٢٠٢٤ م)	العدد ٤٤
--------------------------	---	-------------

محتويات العدد :

رقم الصفحة

**قرارات رئيس مجلس الوزراء**

٣	.....	قرار رقم ٢٥٠٥ لسنة ٢٠٢٤
٥	.....	قرار رقم ٣١١٢ لسنة ٢٠٢٤
١١	.....	قرار رقم ٣١١٣ لسنة ٢٠٢٤
٢٠	.....	قرار رقم ٣٣٧٠ لسنة ٢٠٢٤
٢٢	.....	قرار رقم ٣٣٧١ لسنة ٢٠٢٤
٢٤	.....	قرار رقم ٣٣٧٢ لسنة ٢٠٢٤
٢٦	.....	قرار رقم ٣٣٧٣ لسنة ٢٠٢٤
٢٨	.....	قرار رقم ٣٣٧٤ لسنة ٢٠٢٤
٣٠	.....	قرار رقم ٣٣٧٥ لسنة ٢٠٢٤
٣٢	.....	قرار رقم ٣٣٧٦ لسنة ٢٠٢٤
٣٤	.....	قرار رقم ٣٣٧٧ لسنة ٢٠٢٤



## قرار رئيس مجلس الوزراء

رقم ٢٥٠٥ لسنة ٢٠٢٤

### رئيس مجلس الوزراء

بعد الاطلاع على الدستور ؛

وعلى قانون نظام الإدارة المحلية الصادر بالقانون رقم ٤٣ لسنة ١٩٧٩

وتعديلاته ؛

وعلى المرسوم بقانون رقم ١١٦ لسنة ٢٠١١ بحل المجالس الشعبية المحلية ؛

وعلى طلب محافظ سوهاج ؛

وعلى ما عرضه وزير التنمية المحلية ؛

### قرر:

#### ( المادة الأولى )

تُخصّص قطعة أرض من أملاك الدولة الخاصة بمساحة ٢م٤٥٧م٢ زمام قرية السلام التابعة للوحدة المحلية لمركز ومدينة دار السلام بمحافظة سوهاج ، وفقاً للوحة وجدول الإحداثيات المرفقين ، بالمجان ، لصالح هيئة الإسعاف المصرية لإقامة وحدة إسعاف السلام .

#### ( المادة الثانية )

يُنشر هذا القرار فى الجريدة الرسمية ، وعلى الجهات المختصة تنفيذه .

صدر برئاسة مجلس الوزراء فى ٣ صفر سنة ١٤٤٦ هـ

( الموافق ٨ أغسطس سنة ٢٠٢٤ م ) .

رئيس مجلس الوزراء

دكتور/ مصطفى كمال مدبولي



## قرار رئيس مجلس الوزراء

رقم ٣١١٢ لسنة ٢٠٢٤

### رئيس مجلس الوزراء

بعد الاطلاع على الدستور ؛

وعلى قانون نظام الإدارة المحلية الصادر بالقانون رقم ٤٣ لسنة ١٩٧٩

ولائحته التنفيذية ؛

وعلى القانون رقم ١٠ لسنة ١٩٩٠ بشأن نزع ملكية العقارات للمنفعة العامة

ولائحته التنفيذية ؛

وعلى قرار رئيس الجمهورية رقم ٣٠٤ لسنة ٢٠٢٤ بتفويض رئيس مجلس الوزراء

فى بعض الاختصاصات ؛

وعلى قرار رئيس مجلس الوزراء رقم ٧٩٥ لسنة ٢٠٢٠ باعتبار مشروع

إقامة الطريق ريع الدائرى حول مدينة أبشواى بمحافظة الفيوم ، بطول ٣٧٠٠ متر

وعرض ٢٠ متراً ، ماراً بنواحي (أبو جنشو ، النصرارية ، أبو كساة) من أعمال

المنفعة العامة ؛

وبناءً على ما عرضته وزيرة التنمية المحلية ؛

### قرر:

#### ( المادة الأولى )

يُعتبر من أعمال المنفعة العامة مشروع نزع ملكية مساحة (٢٣٦٥م<sup>٢</sup>) بناحية

أبو جنشو بمركز ومدينة أبشواى ، واللازمة لإنشاء مدخل (محور) لربط الطريق ريع

الدائرى بطريق السنجا - أبشواى بمحافظة الفيوم .

### ( المادة الثانية )

يستولى بطريق التنفيذ المباشر على المساحة المشار إليها فى المادة السابقة ،  
والمبين موقعها وحدودها واسم مالكها الظاهر بالمذكرة الإيضاحية والرسم التخطيطى  
والكشف المرفقين .

### ( المادة الثالثة )

يُنشر هذا القرار فى الجريدة الرسمية .

صدر برئاسة مجلس الوزراء فى ٢٠ ربيع الأول سنة ١٤٤٦ هـ

( الموافق ٢٣ سبتمبر سنة ٢٠٢٤ م ) .

رئيس مجلس الوزراء

**دكتور/ مصطفى كمال ممدوح**



## وزارة التنمية المحلية

### مذكرة إيضاحية

لمشروع قرار السيد الدكتور رئيس مجلس الوزراء

رقم ٣١١٢ لسنة ٢٠٢٤

أتشرف بعرض الآتى :

ورد كتاب محافظة الفيوم رقم (٤٦٥٩) المؤرخ ٢٠٢٤/٨/١٥ مرفقاً به مذكرة إيضاحية تتضمن طلب المحافظة اعتبار مشروع نزع ملكية مساحة (٢٣٦٥) بناحية أبو جنشو بمركز ومدينة أبشواى - محافظة الفيوم - واللازمة لإنشاء مدخل (محور) لربط الطريق الربع الدائرى بطريق السنجا - أبشواى من أعمال المنفعة العامة والمملوكة للمواطن/ عبد العزيز محمد الروبى والاستيلاء بطريق التنفيذ المباشر على قطعة الأرض اللازمة لتنفيذ المحور .

حيث الثابت من مذكرة محافظة الفيوم أنه تم تقدير قيمة التعويض المبدئى الذى يجب إيداعه بحساب الجهة القائمة بإجراءات نزع الملكية وهو ٥٠٠٠٠٠٠ جنيه (خمسمائة ألف جنيه) اعتماد مالى مبدئى للمشروع يشمل تكاليف الأعمال المساحية والمتبقى سوف يتم تحويله تعويض لصاحب الشأن وذلك بعد إنهاء الإجراءات الفنية وقيام لجنة التثمين بالهيئة بتحديد قيمة التعويض للمالك لحين تقدير قيمة التعويض النهائى وذلك إعمالاً لأحكام المادة السادسة من القانون رقم ١٠ لسنة ١٩٩٠ وتعديلاته بشأن نزع ملكية العقارات للمنفعة العامة وذلك فور صدور قرار المنفعة العامة .

حيث الثابت أنه أرفق بالأوراق كشف يتضمن أسماء الملاك الظاهرين للمحور المطلوب نزع ملكيته لإضفاء صفة النفع العام عليه ، والاستيلاء عليها بطريق التنفيذ المباشر .

حيث الثابت أنه أرفق بالأوراق مخطط إجمالى للمشروع المطلوب إقامته .

ولما كان تنفيذ مشروع إنشاء محور الطريق الدائرى بمحافظة الفيوم يعد من أعمال المنفعة العامة - الأمر الذى يتطلب تقرير صفة المنفعة العامة له والاستيلاء بطريق التنفيذ المباشر على الأراضى اللازمة لتنفيذه .

لذلك وإعمالاً لأحكام القانون رقم ٤٣ لسنة ١٩٧٩ بشأن نظام الإدارة المحلية والقوانين المعدلة له ولائحته التنفيذية والقانون رقم ١٠ لسنة ١٩٩٠ وتعديلاته بشأن نزع ملكية العقارات للمنفعة العامة ولائحته التنفيذية .

فقد أعد مشروع القرار المرفق .

برجاء - فى حالة الموافقة - التوجيه بإصداره .

وزير التنمية المحلية

أ.د/ منال عوض





بسم الله الرحمن الرحيم

٢٠٢٤/١٠/٣١

مديرية المساحة بالقوم  
مكتب المشروعات

كشف باسم ماء الراك الظاهرين ومسماحتهم وزداعاتهم المتداخلة بموقع الطريق الصحراوي  
وإثره الطريق الصحراوي بمنطقة الطريق الصحراوي  
بناحية الطريق الصحراوي مركز الطريق  
محافظة الفيوم

ملاحظات	المسطح			نوع الزراعة	اسم المزارع	اسم المزارع	اسم المالك	اسم الحوض ورقمه	اسم الناحية	م
	س	ط	ف							
ملاحظات الأقسام ارشادية والمساحات تعريفية ونحت الموزن والزيادة ودون اثنى مستوفية على مديرية المساحة بالقوم وقد اصطلح بحث الملكية والتكليف							عبد العزيز الربيع محمد		أبو هشور الهادي وصبيحة الهادي	
							الطريق الصحراوي			

كسيرة غرق ٢٨



مدير مديرية المساحة بالقوم  
مهندس/ محمد

رئيس المشروعات  
٤/١٣

فني المشروعات  
٤٢٢

٤١٢

بسم الله الرحمن الرحيم  
 في شأن تصحيح المساحة المراد توزيع ملكيتها  
 رقم التصحيح ٢٠٢٤/٣١١

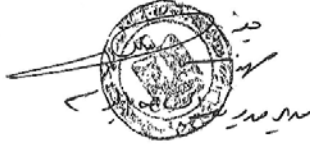
اسم المالك / عبدالقادر محمد الرومي  
 المرحوم المملوك  
 المرحوم المملوك  
 المرحوم المملوك

شركة المربع دائرن


حوصنا مسية منه ٢٨

تصحيح المساحة

مساحة الممتلك المطلقة  
 ٣٦٥ م<sup>٢</sup>  
 ٢٨٥ م مساحتها فأصله ٩٥ م وطولها ٨ م مساحتها المأخوذة التجميعية  
 للترفيه الدرع دائرن طول مساحتها ١٥٦ م ومساحتها ٢٨ م



سعيد  
مدير



سالم  
مهندس

٤٤٤  
 ٢١١٢

## قرار رئيس مجلس الوزراء

رقم ٣١١٣ لسنة ٢٠٢٤

### رئيس مجلس الوزراء

بعد الاطلاع على الدستور ؛

وعلى قانون نظام الإدارة المحلية الصادر بالقانون رقم ٤٣ لسنة ١٩٧٩  
ولائحته التنفيذية ؛

وعلى القانون رقم ١٠ لسنة ١٩٩٠ بشأن نزع ملكية العقارات للمنفعة العامة  
ولائحته التنفيذية ؛

وعلى قرار رئيس الجمهورية رقم ٣٠٤ لسنة ٢٠٢٤ بتفويض رئيس مجلس الوزراء  
فى بعض الاختصاصات ؛

وعلى قرار رئيس مجلس الوزراء رقم ٣١١٠ لسنة ٢٠٢٣ باعتبار تنفيذ مشروع  
محطة معالجة الصرف الصحى بناحية طحا البيشة - مركز ببا - محافظة بنى سويف  
من أعمال المنفعة العامة ؛

وبناءً على ما عرضه وزير الإسكان والمرافق والمجتمعات العمرانية ؛

### قرر:

#### ( المادة الأولى )

يُعدل قرار رئيس مجلس الوزراء رقم ٣١١٠ لسنة ٢٠٢٣ المشار إليه ، وذلك  
بتعديل المسطح الوارد بالمادة الأولى من هذا القرار ليصبح : (١٣) فدائاً و(قيراطان)  
و(٨) أسهم .

#### ( المادة الثانية )

تُستبدل الخريطة المساحية وكشف الملاك الظاهرين المرفقين بهذا القرار بالخريطة  
المساحية وكشف الملاك الظاهرين المرفقين بقرار رئيس مجلس الوزراء رقم ٣١١٠  
لسنة ٢٠٢٣ المشار إليه .

( المادة الثالثة )

يُنشر هذا القرار فى الجريدة الرسمية .

صدر برئاسة مجلس الوزراء فى ٢٠ ربيع الأول سنة ١٤٤٦ هـ

( الموافق ٢٣ سبتمبر سنة ٢٠٢٤ م ) .

رئيس مجلس الوزراء

دكتور/ مصطفى كمال مدبولى



المطابـق الأـميرىة  
صورة الكـرونية لإعطاء الجـداول

## وزارة الإسكان والمرافق والمجمعات العمرانية

### مذكرة إيضاحية

للعرض على السيد الأستاذ الدكتور رئيس مجلس الوزراء

بخصوص استصدار استدراك لقرار المنفعة العامة

رقم ٣١١٠ لسنة ٢٠٢٣

للأرض اللازمة لإقامة محطة معالجة الصرف الصحى طحا البيشة بناحية

طحا البيشة - مركز ببا - محافظة بنى سويف

مشروع رقم (٩٥٨ صرف صحى) ، ضمن مشروع (حياة كريمة)

أود التفضل بالإحاطة بأن الهيئة القومية لمياه الشرب والصرف الصحى تتولى

تنفيذ مشروع الصرف الصحى المتكامل لقرية طحا البيشة والقرى المجاورة لها - مركز

ببا - محافظة بنى سويف ، وقد تم استصدار قرار المنفعة العامة رقم ٣١١٠ لسنة

٢٠٢٣ لقطعة الأرض اللازمة لإقامة محطة معالجة الصرف الصحى للقرية .

وطبقاً لقرار الاستيلاء المؤقت رقم ٢٣٢ لسنة ٢٠٢٢ الصادر من السيد الدكتور

محافظ بنى سويف على مساحة (١٢ ف ، ٢٢ ط ، ١٠ س) لمدة ثلاث سنوات والتي

تنص المادة الثانية منه أن تقوم الهيئة القومية لمياه الشرب والصرف الصحى السير

فى إجراءات نزع الملكية وقد تم استلام الموقع وتنفيذ سور المحطة .

تم السير فى إجراءات نزع الملكية وصدر قرار سيادتكم رقم ٣١١٠ لسنة ٢٠٢٣

باعتبار من أعمال المنفعة العامة تنفيذ مشروع محطة معالجة الصرف الصحى لقرية

طحا البيشة - مركز ببا - محافظة بنى سويف الواقعة بحوض النقال نمرة (١٢)

بمسطح (١٢ ف ، ٢٢ ط ، ١٠ س) واستلام الموقع وقد ورد خطاب مديرية المساحة

ببنى سويف بطلب عمل استدراك للقرار حيث تبين بعد رفع السور الخارجى المنفذ

أن المساحة الموجودة فى القرار مختلفة عن الطبيعة وقد قامت مديرية المساحة ببنى

سويف برفع الموقع طبقاً للمساحة الجديدة .

تم تحويل مبلغ ٩, ٦٠٩ مليون جنيهه (فقط تسعة مليون وستمائة وتسعة آلاف جنيهه لاغير) طبقاً لأمر الدفع رقم (٣٨٠.٣٠٦٠.١٩٠.٢٧١ GP) المودع بمديرية المساحة ببني سويف تحت ذمة تعويضات عملية صرف صحى طنسا وتم تحويله تحت ذمة تعويضات نزع ملكية موقع محطة معالجة الصرف الصحى بقرية طحا البيشة بمديرية المساحة ببني سويف بالخطاب رقم (١٠٧٣) بتاريخ ١٢/١٠/٢٠٢٢ فالأمر معروض على سيادتكم للتفضل بالموافقة على استصدار استدراك لقرار المنفعة العامة رقم ٣١١٠ لسنة ٢٠٢٣ للأرض اللازمة لإقامة محطة معالجة الصرف الصحى لقرية طحا البيشة - مركز ببا - محافظة بني سويف طبقاً للكشوف الواردة من مديرية المساحة ببني سويف وبالمساحة الجديدة .

### والأمر مفوض

وزير الإسكان والمرافق والمجمعات العمرانية

مهندس / شريف الشربيني





هيئة المساحة المصرية

مرفوع  
١١٣١١٠  
الموضوع بخصوص محطة معالجة طحا البيشة

بقرار تزج الملكية من مجلس الوزراء رقم ٣١١٠ لسنة ٢٠٢٣

السيد المهندس / زنبس الهيئة القومية لمياة الشرب والصرف الصحى بنى سويف

هيئة المصرية العامة للمساحة  
بديريه المساحه بنى سويف  
المسائل والمراجعة

كشف باسماء ومساحات الملاك الظاهريين بمحطة معالجه صرف صحى طحا البيشة قريه طحا البيشة مركز بيا - محافظه بنى سويف بناء على ماتم رفعه من الطبيعة بالمحضر المخبر بتاريخ ١٩ / ١٠ / ٢٠٢٢ بحضور وارشاد مندوبى الهيئة القومية لمياة الشرب والصرف الصحى وذلك لاستدرك قرار المنفعة العامة رقم ٣١١٠ لسنة ٢٠٢٣

اسم الحوض ورقمه	م	القطعة	اسم المالك		المسطح		
			س	ط	س	ط	
النقال ١٢	١	ضمن ١٦٣	احمدشعبان طه	٨	١٥	١	٤
		ضمن ١٦٦	احمدشعبان طه	١٤	٢٣	١	٤
	٢	ضمن ١٦٣	دولت احمد علام	٤	١	-	-
	٣	ضمن ١٦٦	شعبان احمد على وسيد احمد على	١٤	--	--	--
	٤	ضمن ١٦٨	طه قرنى مسعود ومحمد قرنى مسعود	١٦	-	١	-
	٥	ضمن ١٦٨	احمد طه احمد خطاب	٥	-	١	-
	٦	ضمن ١٧٠	على احمد طه خليلي	١٧	١٥	-	-
	٧	ضمن ١٧٠	طه عطا على متولى	١٧	٢٣	٣	٧
	٨	ضمن ١٧٢	رمضان رياض فرج	٧	١٩	--	--
	٩	ضمن ١٧٢	فنديل عبد العظيم خلف	٧	١٨	-	-
	١٠	ضمن ١٧٤	طه محمد موسى وحسين توفيق على	٣	١٩	١	٣
	١١	ضمن ١٧٤	صباح توفيق على	٢٢	١٣	-	-
	١٢	ضمن ١٧٤	بنييه سعد محمد	١٨	١٨	-	-
١٣	ضمن ١٧٧	سعدية عبدالمنعم محمد	١٢	٢٠	--	--	
الإجمالي			١٣	٢			

يعتمد  
م/ ايمن عبد العظيم ابراهيم  
مدير مديرية المساحة بنى سويف

صورة طبق (٨٨)

المساحة

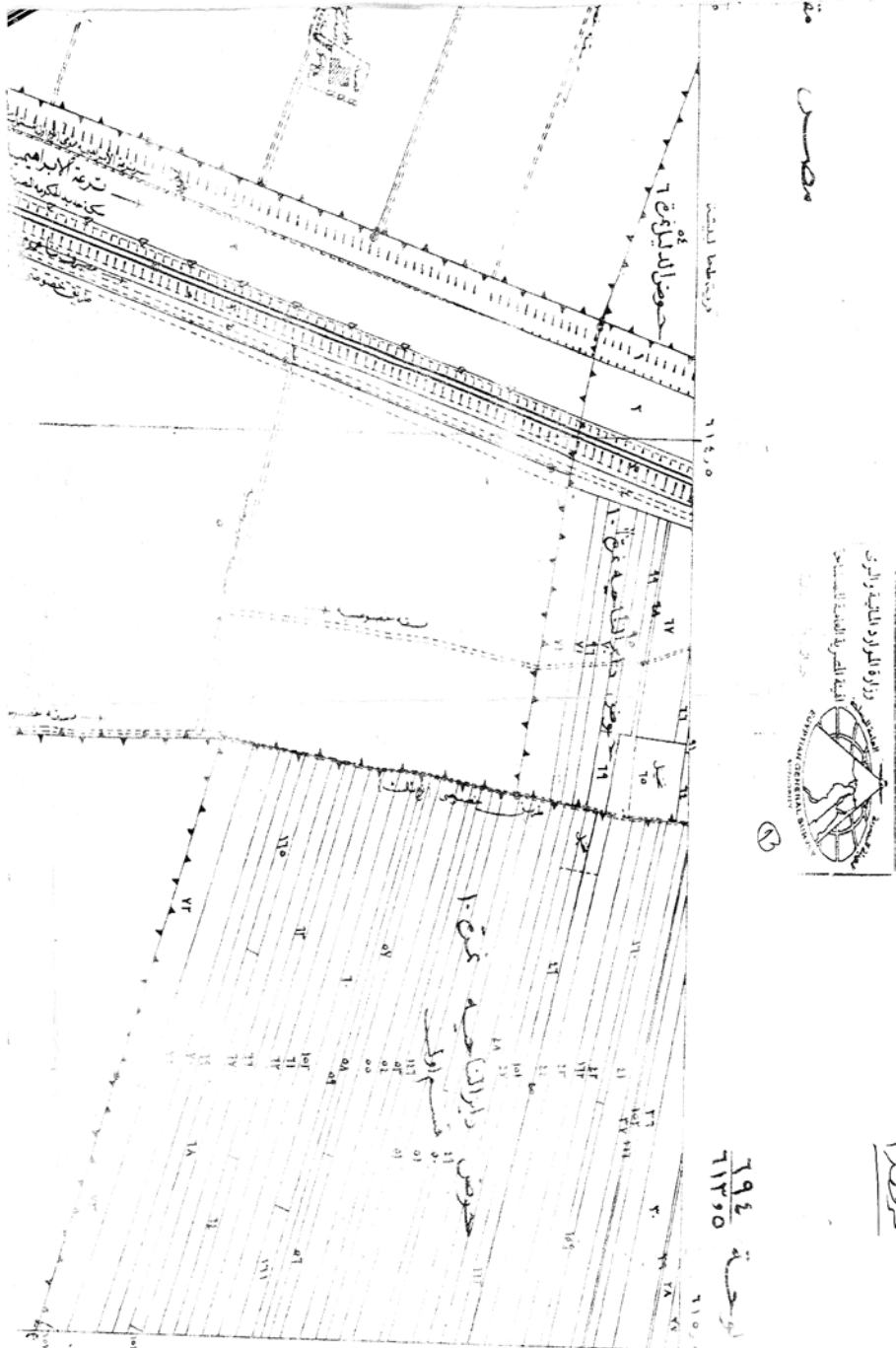
رئيس المكتب

المختص

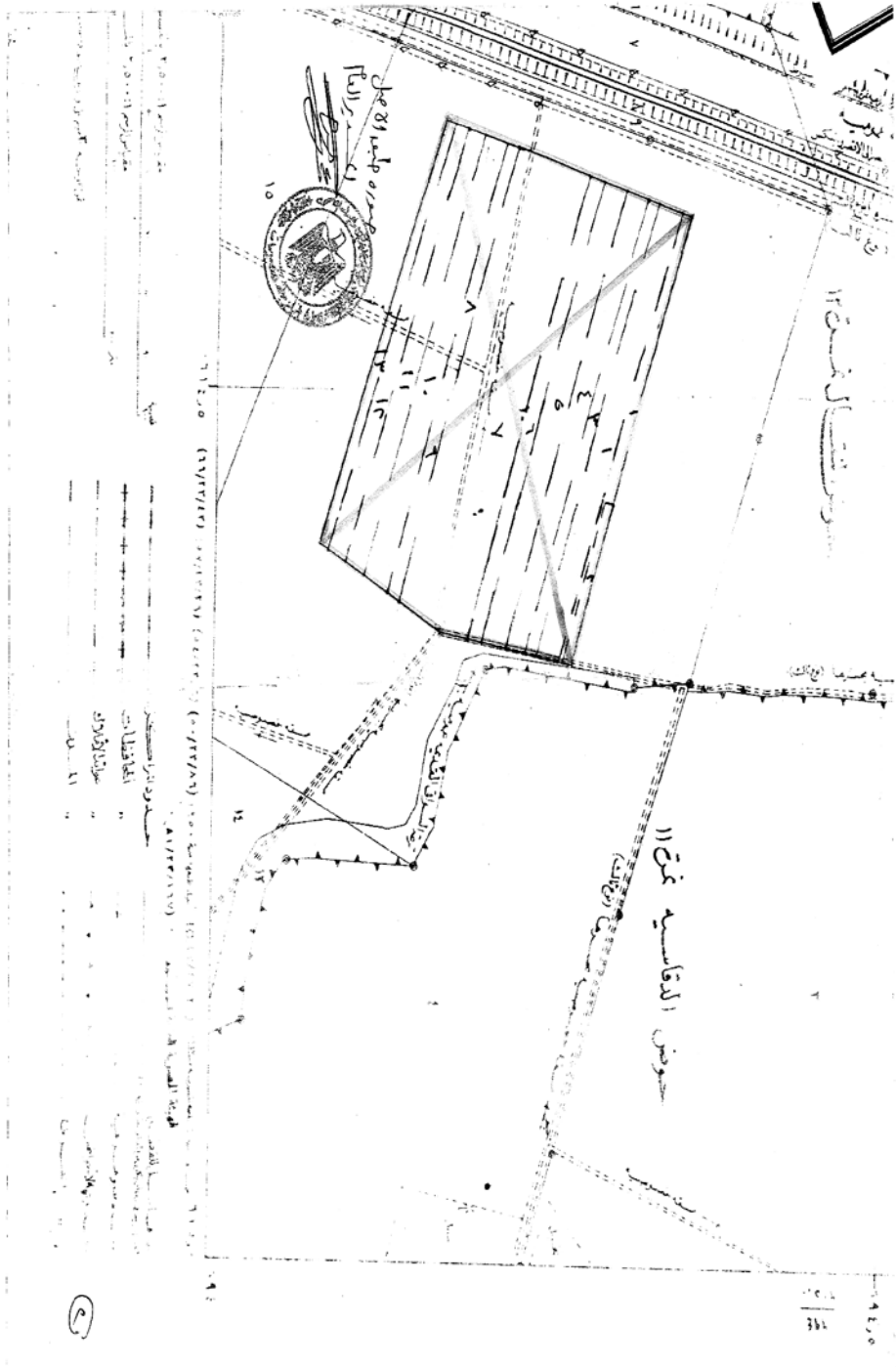



٤٤

٢١١٢









توزيع المياه  
مدينة إسكندرية

مسكنها

محافظتي بنسوف

تاسيس ٢٠٠٠:١

المحدد والمكون باللون الاحمر عبور في موقع محطة صرف صحي ناحية طحا البنية مركز بنها بمسطح  
على القن و١ قنات و٧ سبعم (ثلاثة عشر قنات) واثنين قنات و١٢ قنات و١١ قنات (١١ قنات) بوض النقل ١٢ تم توكيدها  
بها الشرب والصبوب والصرف الصحي وبناء على كتاب المهندس المحرر بتاريخ ١١/١٠/٢٠٢١ رقم ٢٠٢١/١٠/١١  
المدونة للتصميمات ابر رقم ٢٠٢١/١٠/١١ بتاريخ ١١/١٠/٢٠٢١ واستقرار الك لقرار المنقطة العامة رقم ٢٠٢١/١٠/١١  
ضمن اعمال مشروع حياه كريمة بناء على كتاب الادارة العامة رقم ٢٠٢١/١٠/١١ بتاريخ ١١/١٠/٢٠٢١  
وزار ه ابر رقم ٢٠٢١/١٠/١١ بتاريخ ١١/١٠/٢٠٢١  
وذلك دون حث منقبة دون اذني القنات  
او بتغيير على الوثيقة لتغير لاجلها  
اجته ولا ولاي شخص اخر  
مسموع



## قرار رئيس مجلس الوزراء

رقم ٣٣٧٠ لسنة ٢٠٢٤

### رئيس مجلس الوزراء

بعد الاطلاع على الدستور ؛

وعلى قانون نظام الإدارة المحلية الصادر بالقانون رقم ٤٣ لسنة ١٩٧٩  
وتعديلاته ؛

وعلى المرسوم بقانون رقم ١١٦ لسنة ٢٠١١ بحل المجالس الشعبية المحلية ؛  
وعلى طلب محافظ الوادى الجديد ؛  
وعلى ما عرضه وزيره التنمية المحلية ؛

### قرر:

#### ( المادة الأولى )

تُخصّص قطعة أرض من أملاك الدولة الخاصة بمساحة ٤٧ , ١٠٧٥٥ م<sup>٢</sup> زمام قرية  
الشيخ والى ناحية قرى المعصرة التابعة للوحدة المحلية لمركز ومدينة الداخلة بمحافظة  
السوادى الجديد ، وفقاً للوحة وجدول الإحداثيات المرفقين ، بالمجان ، لصالح مديرية  
التربية والتعليم بالمحافظة لتوفيق أوضاع مدرسة الشيخ والى الإعدادية المشتركة .

#### ( المادة الثانية )

يُنشر هذا القرار فى الجريدة الرسمية ، وعلى الجهات المختصة تنفيذه .

صدر برئاسة مجلس الوزراء فى ١١ ربيع الآخر سنة ١٤٤٦ هـ

( الموافق ١٤ أكتوبر سنة ٢٠٢٤ م ) .

رئيس مجلس الوزراء

دكتور/ مصطفى كمال مدبولى



## قرار رئيس مجلس الوزراء

رقم ٣٣٧١ لسنة ٢٠٢٤

### رئيس مجلس الوزراء

بعد الاطلاع على الدستور ؛

وعلى قانون نظام الإدارة المحلية الصادر بالقانون رقم ٤٣ لسنة ١٩٧٩  
وتعديلاته ؛

وعلى المرسوم بقانون رقم ١١٦ لسنة ٢٠١١ بحل المجالس الشعبية المحلية ؛  
وعلى طلب محافظ الوادى الجديد ؛  
وعلى ما عرضته وزيرة التنمية المحلية ؛

### قرر:

#### ( المادة الأولى )

تُخصص قطعة أرض من أملاك الدولة الخاصة بمساحة (فدان واحد وقيراطان  
و١١,٦٠٦ سهم) تقريباً تعادل ٢٤٦٣٥ م<sup>٢</sup> ، بمنطقة حى الجنان بمدينة موط التابعة  
للوحة المحلية لمركز ومدينة الداخلة بمحافظة الوادى الجديد ، وفقاً للوحة وجدول  
الإحداثيات المرفقين ، بالمجان ، لصالح مديرية التربية والتعليم بالمحافظة لتوفير  
أوضاع مدرسة محمد متولى الشعراوى الابتدائية الجديدة .

#### ( المادة الثانية )

يُنشر هذا القرار فى الجريدة الرسمية ، وعلى الجهات المختصة تنفيذه .

صدر برئاسة مجلس الوزراء فى ١١ ربيع الآخر سنة ١٤٤٦ هـ

( الموافق ١٤ أكتوبر سنة ٢٠٢٤ م ) .

رئيس مجلس الوزراء

دكتور/ مصطفى كمال مبولى


٧٨٨٨  
٥





مركز المنطقة  
٧٨٨٨  
٥

مدرسة محمد طهوان الشمراني الابتدائية الجديدة  
مساحة ٥٣٣٥ م<sup>٢</sup>  
من الشبان - مدينة موط  
بجارات الموط

كردكي موط لفتح  
مدرسة محمد طهوان الشمراني الابتدائية الجديدة

مركز المنطقة



مدير التخطيط العمراني مركز المنطقة	مدير الإدارة المتوسطة مركز المنطقة	مدير حماية الملاك الدولة بالمركز	التوقيع الواء ١ - ح. حشمتي - ياسر كمال الدين امام رقص مركز و مدينة المنطقة
			

مركز المنطقة

٧٨٨٨  
٥

مدرسة محمد طهوان الشمراني الابتدائية الجديدة  
مساحة ٥٣٣٥ م<sup>٢</sup>  
من الشبان - مدينة موط  
بجارات الموط

كردكي موط لفتح  
مدرسة محمد طهوان الشمراني الابتدائية الجديدة

مركز المنطقة

المنطقة	تعليمات	ملاحظات
①	٤٩,٠٤ - ٢٤ - ٢٥	شرفيات
②	٤٧,٦٦ - ٢٩ - ٢٥	
③	٤٦,٦٤ - ٢٩ - ٢٥	
④	٤٧,٩٤ - ٢٩ - ٢٥	

WGS 84

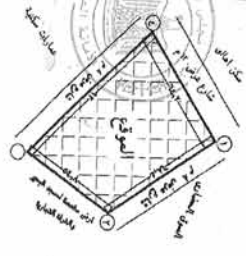
مركز المنطقة

٧٨٨٨  
٥

مدرسة محمد طهوان الشمراني الابتدائية الجديدة  
مساحة ٥٣٣٥ م<sup>٢</sup>  
من الشبان - مدينة موط  
بجارات الموط

كردكي موط لفتح  
مدرسة محمد طهوان الشمراني الابتدائية الجديدة

مركز المنطقة



مركز المنطقة

٧٨٨٨  
٥

مدرسة محمد طهوان الشمراني الابتدائية الجديدة  
مساحة ٥٣٣٥ م<sup>٢</sup>  
من الشبان - مدينة موط  
بجارات الموط

كردكي موط لفتح  
مدرسة محمد طهوان الشمراني الابتدائية الجديدة

مركز المنطقة

## قرار رئيس مجلس الوزراء

رقم ٣٣٧٢ لسنة ٢٠٢٤

### رئيس مجلس الوزراء

بعد الاطلاع على الدستور ؛

وعلى قانون نظام الإدارة المحلية الصادر بالقانون رقم ٤٣ لسنة ١٩٧٩  
وتعديلاته ؛

وعلى المرسوم بقانون رقم ١١٦ لسنة ٢٠١١ بحل المجالس الشعبية المحلية ؛  
وعلى طلب محافظ قنا ؛

وعلى ما عرضه وزير التنمية المحلية ؛

### قرر:

#### ( المادة الأولى )

تُخصص قطعة أرض من أملاك الدولة الخاصة بمساحة ٢٨٠٠ م<sup>٢</sup> بحوض الساحل  
زامم الشرقى سمهود بقرية أبو شوشة التابعة للوحدة المحلية لمركز ومدينة أبو تشت  
بمحافظة قنا ، وفقاً للوحة وجدول الإحداثيات المرفقين بالمجان ، لصالح مديرية  
الشباب والرياضة بالمحافظة لإقامة مركز شباب .

#### ( المادة الثانية )

يُنشر هذا القرار فى الجريدة الرسمية ، وعلى الجهات المختصة تنفيذه .

صدر برئاسة مجلس الوزراء فى ١١ ربيع الآخر سنة ١٤٤٦ هـ

( الموافق ١٤ أكتوبر سنة ٢٠٢٤ م ) .

رئيس مجلس الوزراء

دكتور/ مصطفى كمال مدبولى



٣٣٧٣ ٥٠١

محافظة قنا

الوحدة المحلية لمركز ومدينة ابوتشت

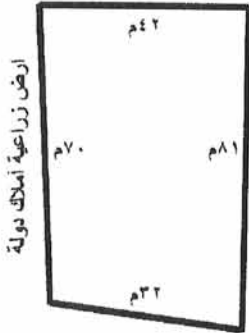
الوحدة المحلية لقرية ابوشوشة

رسم كروكي واحداثيات بالمساحة للمطلوبة للمشروع المقترح لاقامة مركز شباب بناحية الشرقي سمهود على مساحة (٦ اقيراط بمساحة فعلية ٢٨٠٠ م<sup>٢</sup>)

رسم كروكي الموقع

جدول الاحداثيات

ارض زراعية املاك دولة



م	N	E
١	٢٦,١٩٥٨١٢	٣٢,١٠١٤١٢
٢	٢٦,١٩٥٨١٢	٣٢,١٠١٤١٢
٣	٢٦,١٩٦٢٢٧	٣٢,١٠١٤٢٧
٤	٢٦,١٩٥٨١٢	٣٢,١٠١٤١٢

الحدود:

- ١- البحري / ارض زراعية املاك دولة
- ٢- القبلي / طريق ترابي
- ٣- الشرقي / طريق ترابي
- ٤- الغربي / ارض زراعية املاك دولة

طريق ترابي

يعتمد رئيس الوحدة

المختص

٤٤٧٤

## قرار رئيس مجلس الوزراء

رقم ٣٣٧٣ لسنة ٢٠٢٤

### رئيس مجلس الوزراء

بعد الاطلاع على الدستور ؛

وعلى قانون نظام الإدارة المحلية الصادر بالقانون رقم ٤٣ لسنة ١٩٧٩  
وتعديلاته ؛

وعلى المرسوم بقانون رقم ١١٦ لسنة ٢٠١١ بحل المجالس الشعبية المحلية ؛  
وعلى طلب محافظ البحر الأحمر ؛  
وعلى ما عرضه وزيرة التنمية المحلية ؛

### قرر:

#### ( المادة الأولى )

تُخصص قطعة أرض من أملاك الدولة الخاصة بمساحة ٤, ١ فدان تقريباً تعادل  
٢٥٦٢٥ م<sup>٢</sup> بقرية رأس حدربة بمدينة حلايب بمحافظة البحر الأحمر ، وفقاً للوحة وجدول  
الإحداثيات المرفقين ، بالمجان ، لصالح شركة مياه الشرب والصرف الصحى بالبحر  
الأحمر لإقامة محطة رافع مياه .

#### ( المادة الثانية )

يُنشر هذا القرار فى الجريدة الرسمية ، وعلى الجهات المختصة تنفيذه .

صدر برئاسة مجلس الوزراء فى ١١ ربيع الآخر سنة ١٤٤٦ هـ

( الموافق ١٤ أكتوبر سنة ٢٠٢٤ م ) .

رئيس مجلس الوزراء

دكتور/ مصطفى كمال مدبولى

٢٢٨٨  
٥-٥

المساحة وخط الأول وزارة  
التخطيط العمرى  
محمد يتقارى

مدير ادارة التخطيط العمرى  
التقنى /  
م/مطفى امين محمود

وحدة التخطيط العمرى  
التقنى /  
الارنىب عمر بسطوى

٢٢٧٢٣١٧  
الوزارة العامة للتخطيط العمرى  
الدور رقم

**محطة رفع لمصالح الهيئة القومية  
لمياه الشرب و الصرف الصحى**

المحافظه	البحر الاحمر
مركز	حلايب
موقع الارض	حلايب
الغرض من التخصيص	إقامة محطة رفع
المساحة بالمتر	٢ م ٥٦٢٥
المساحة بالفتان	١.٤ فدان تقريبا
الجزء العمرى	داخل الجزء العمرى

POINT	X	Y
1	36.721812	22.051163
2	36.722496	22.051386
3	36.722734	22.050746
4	36.722048	22.050524

تم تحديد الموقع بناء على الحدود المتكشورة في مذكرات العرض المقدمه من الوحدة المساحية  
 لتعيين الأضلاع و المساحات من الكش و  
 على الضميمة من قبل الوحدة المساحية

## قرار رئيس مجلس الوزراء

رقم ٣٣٧٤ لسنة ٢٠٢٤

### رئيس مجلس الوزراء

بعد الاطلاع على الدستور ؛

وعلى قانون نظام الإدارة المحلية الصادر بالقانون رقم ٤٣ لسنة ١٩٧٩  
وتعديلاته ؛

وعلى المرسوم بقانون رقم ١١٦ لسنة ٢٠١١ بحل المجالس الشعبية المحلية ؛  
وعلى طلب محافظ السويس ؛

وعلى ما عرضته وزيرة التنمية المحلية ؛

### قرر:

#### ( المادة الأولى )

تُخصص قطعة أرض من أملاك الدولة الخاصة بمساحة ( ١١ قيراطاً و ١٠ أسهم )  
تقريباً تعادل ٢م٢٠٠٠ بمنطقة خدمات مدينة النور التابعة لحي عتاقة بمحافظة  
السويس ، وفقاً للوحة وجدول الإحداثيات المرفقين ، بالمجان ، لصالح مديرية أمن  
السويس لإقامة قسم شرطة السلام .

#### ( المادة الثانية )

يُنشر هذا القرار فى الجريدة الرسمية ، وعلى الجهات المختصة تنفيذه .

صدر برئاسة مجلس الوزراء فى ١١ ربيع الآخر سنة ١٤٤٦ هـ

( الموافق ١٤ أكتوبر سنة ٢٠٢٤ م ) .

رئيس مجلس الوزراء

دكتور/ مصطفى كمال مدبولي

٣١٨٨



٢٧٧٤

محافظة السلمية  
إدارة التخطيط العمراني  
وخدمة المستوطنات العمرانية

أوحى توضيح الموقع المقترح  
ولاقامة قسم شرطة السلمية بمساحة ٢٠٠٠٠  
مطابق حي عقلة

الغرض من التخصيص  
المساحة ٢٠٠٠٠  
حي عقلة  
قرية مدينة السلمية  
٢٠٠٠٠  
الفریط و ١٠٠ سهم  
داخل الحيز

المحافظة  
المركز أو الحي  
الشارحة  
المساحة  
المساحة بالقدان  
الحيز

كثف الإحداثيات بنظام WGS1984

P	N	E
1	0٢٩,٩٨٨,٠3٢	0٢٢,٤٩٤,1٦٧
٢	0٢٩,٩٨٧,٨٩١	0٢٢,٤٩٣,٦١٧
٣	0٢٩,٩٨٧,٤٠٩	0٢٢,٤٩٤,٣٥٠
٤	0٢٩,٩٨٧,1١٠	0٢٢,٤٩٤,٥0٤



تم تحديد الموقع على الحدود المنقورة في  
منازل العرض القائمة من التخطيط العمراني  
وتم مطبقه الابعاد على الطبيعة

التوقيع ( )  
خالد مصطفى سعادوي  
المسؤول العام  
مدير الإدارة  
/ شيباء قواد  
٢٢٨٥٧  
٧

## قرار رئيس مجلس الوزراء

رقم ٣٣٧٥ لسنة ٢٠٢٤

### رئيس مجلس الوزراء

بعد الاطلاع على الدستور ؛

وعلى قانون نظام الإدارة المحلية الصادر بالقانون رقم ٤٣ لسنة ١٩٧٩  
وتعديلاته ؛

وعلى المرسوم بقانون رقم ١١٦ لسنة ٢٠١١ بحل المجالس الشعبية المحلية ؛  
وعلى طلب محافظ القاهرة ؛

وعلى ما عرضه وزير التنمية المحلية ؛

### قرر:

#### ( المادة الأولى )

تُخصص قطعة أرض من أملاك الدولة الخاصة بمساحة ٢٤٨٩٦ م<sup>٢</sup> بمنطقة الوفاء  
والأمل بنطاق حى شرق مدينة نصر بمحافظة القاهرة ، وفقاً للوحة وجدول الإحداثيات  
المرفقين ، كحق انتفاع بدون مقابل (بالمجان) ، لصالح وزارة الأوقاف لتوفيق وضع  
مسجد رواق الأزهر الشريف .

#### ( المادة الثانية )


يُنشر هذا القرار فى الجريدة الرسمية ، وعلى الجهات المختصة تنفيذه .

صدر برئاسة مجلس الوزراء فى ١١ ربيع الآخر سنة ١٤٤٦ هـ

( الموافق ١٤ أكتوبر سنة ٢٠٢٤ م ) .

رئيس مجلس الوزراء

دكتور/ مصطفى كمال مدبولي



\\DATA SERVER\Extra\_Work@Server\DATA\2024\10\31\3375\مدى\مدى.mxd

تمت طباعة هذه الخريطة العسكرية في شهر ١٠ / ٢٠٢٤  
تحت إشراف مدير إدارة المساحة العسكرية في القاهرة  
مهندس/ محمد عبد السلام / المهندس احمد شيبه

**صورة طبق الأصل من اللوحة الواردة من إدارة المساحة العسكرية بعد التدقيق**

القائم بأعمال  
رئيس الإدارة المركزية لحماية أملاك الدولة

القائم بأعمال  
مدير عام الإدارة العامة للأملاك

مدير الإدارة الهندسية  
د/ مونا المونس كواش

رئيس القسم  
م/ محمد حجازي

مهندس القسم  
م/ محمد حجازي

د/م /صلاح مزروقي سيد

د/ يسرية احمد السيد



٣٣٧٥

## قرار رئيس مجلس الوزراء

رقم ٣٣٧٦ لسنة ٢٠٢٤

### رئيس مجلس الوزراء

بعد الاطلاع على الدستور ؛

وعلى قانون نظام الإدارة المحلية الصادر بالقانون رقم ٤٣ لسنة ١٩٧٩  
وتعديلاته ؛

وعلى المرسوم بقانون رقم ١١٦ لسنة ٢٠١١ بحل المجالس الشعبية المحلية ؛  
وعلى طلب محافظ القليوبية ؛

وعلى ما عرضته وزيرة التنمية المحلية ؛

### قرر:

#### ( المادة الأولى )

تُخصص قطعة أرض من أملاك الدولة الخاصة بمساحة ٢٤٠ م<sup>٢</sup> بقرية كفر تصفا  
التابعة للوحدة المحلية لمركز ومدينة كفر شكر بمحافظة القليوبية ، وفقاً للوحة وجدول  
الإحداثيات المرفقين ، بالمجان ، لصالح مديرية الشباب والرياضة بالمحافظة لضمها  
لمركز شباب كفر تصفا .

#### ( المادة الثانية )

يُنشر هذا القرار فى الجريدة الرسمية ، وعلى الجهات المختصة تنفيذه .

صدر برئاسة مجلس الوزراء فى ١١ ربيع الآخر سنة ١٤٤٦ هـ

( الموافق ١٤ أكتوبر سنة ٢٠٢٤ م ) .

رئيس مجلس الوزراء

دكتور/ مصطفى كمال مدبولي





## قرار رئيس مجلس الوزراء

رقم ٣٣٧٧ لسنة ٢٠٢٤

### رئيس مجلس الوزراء

بعد الاطلاع على الدستور ؛

وعلى قانون نظام الإدارة المحلية الصادر بالقانون رقم ٤٣ لسنة ١٩٧٩  
وتعديلاته ؛

وعلى المرسوم بقانون رقم ١١٦ لسنة ٢٠١١ بحل المجالس الشعبية المحلية ؛  
وعلى طلب محافظ المنيا ؛

وعلى ما عرضته وزيرة التنمية المحلية ؛

### قرر:

#### ( المادة الأولى )

تُخصص قطعة أرض من أملاك الدولة الخاصة بمساحة ٦,٠ فدان تقريباً تعادل  
٢م٢٥٥٦ بقرية صفط أبو جرج التابعة للوحدة المحلية لمركز ومدينة بنى مزار بمحافظة  
المنيا ، وفقاً للوحة وجدول الإحداثيات المرفقين ، بالمجان ، لصالح الهيئة العامة  
للأبنية التعليمية لإقامة مدرسة إعدادى .

#### ( المادة الثانية )

يُنشر هذا القرار فى الجريدة الرسمية ، وعلى الجهات المختصة تنفيذه .

صدر برئاسة مجلس الوزراء فى ١١ ربيع الآخر سنة ١٤٤٦ هـ

( الموافق ١٤ أكتوبر سنة ٢٠٢٤ م ) .

رئيس مجلس الوزراء

دكتور/ مصطفى كمال مدبولى

٢٢٧٧  
٢٢٧٧وكيل أول وزارة  
لواء أ. ح. / ناصر عبدالعزير  
السكندر العامعمو الحجاز  
٢٢٧٧

بلا شارة الى مكتب الاجتياز العامة لوزارة الدفاع رقم 27895  
الموقع المقترح لإقامة مدرسة ابتدائية قرية صفا ابو جرح

الغرض من التخصيص	مدرسة ابتدائية
المركز	بني مزار
الوحدة المحلية	صفا ابو جرح
الحيز العمومي	خارج الحيز العمومي
الملكية	املاك دولة
المساحة (م <sup>2</sup> سن ط.ق)	2556 2م <sup>2</sup> في 0,60

X	Y
30 46 24.537	28 31 51.007
30 46 24.445	28 31 47.889
30 46 23.346	28 31 47.925
30 46 23.675	28 31 51.021
30 46 24.537	28 31 51.007

طبعت بالهيئة العامة لشئون المطابع الأميرية

رئيس مجلس الإدارة

محاسب / أشرف إمام عبد السلام

رقم الإيداع بدار الكتب ٦٥ لسنة ٢٠٢٤

٥٥٩ - ٢٠٢٤/١٠/٣١ - ٢٠٢٤/٢٥٢٩٩

