

جمهورية مصر العربية



رَأْسُ السَّنَةِ الْجُمْهُورِيَّةِ

الجريدة الرسمية

الثمن ١٥ جنيهاً

السنة السابعة والستون	الصادر في ٢٥ رمضان سنة ١٤٤٥ هـ الموافق ٤ أبريل سنة ٢٠٢٤ م	العدد ١٤ تابع (هـ)
--------------------------	--	-----------------------

محتويات العدد :

رقم الصفحة

قرار ا رئيس جمهورية مصر العربية

٣	قرار رقم ١١٣ لسنة ٢٠٢٤
٦	قرار رقم ١١٤ لسنة ٢٠٢٤



طوره الكرونية لا يعلها عند التناول
باب الأ ميرية

قرار رئيس جمهورية مصر العربية

رقم ١١٣ لسنة ٢٠٢٤

رئيس الجمهورية

بعد الاطلاع على الدستور ؛

وعلى قانون الهيئات العامة الصادر بالقانون رقم ٦١ لسنة ١٩٦٣ ؛

وعلى قانون نظام الإدارة المحلية الصادر بالقانون رقم ٤٣ لسنة ١٩٧٩ ؛

وعلى القانون رقم ١٤٣ لسنة ١٩٨١ بشأن الأراضى الصحراوية ؛

وعلى القانون رقم ٧ لسنة ١٩٩١ فى شأن بعض الأحكام المتعلقة بأموال

الدولة الخاصة ؛

وعلى قانون البيئة الصادر بالقانون رقم ٤ لسنة ١٩٩٤ ؛

وعلى قانون البناء الصادر بالقانون رقم ١١٩ لسنة ٢٠٠٨ ؛

وعلى قانون الموارد المائية والرى الصادر بالقانون رقم ١٤٧ لسنة ٢٠٢١ ؛

وعلى قرار رئيس الجمهورية رقم ١٥٢ لسنة ٢٠٠١ بشأن تحديد المناطق

الاستراتيجية ذات الأهمية العسكرية من الأراضى الصحراوية والقواعد الخاصة بها؛

وعلى قرار رئيس الجمهورية رقم ١٥٣ لسنة ٢٠٠١ بإنشاء المركز الوطنى

لتخطيط استخدامات أراضى الدولة ؛

وعلى قرار رئيس الجمهورية رقم ٦٢ لسنة ٢٠١٨ بشأن خريطة تنمية أراضى

جمهورية مصر الجمهورية ؛

وبناءً على ما عرضه المركز الوطنى لتخطيط استخدامات أراضى الدولة ؛

وبعد موافقة مجلس الوزراء ؛

قرر:

(المادة الأولى)

تخصص مساحة ١٧٠,٠١ فدان تقريباً تعادل (٢٧١٤١٧١م^٢) من الأراضى المملوكة للدولة ملكية خاصة ناحية مركز ومدينة إطسا بمحافظة الفيوم وفقاً للوحة وجدول الإحداثيات المرفقين ، لصالح محافظة الفيوم لاستخدامها فى استزراع غابة شجرية ، وفقاً للقواعد والقوانين المعمول بها فى هذا الشأن .

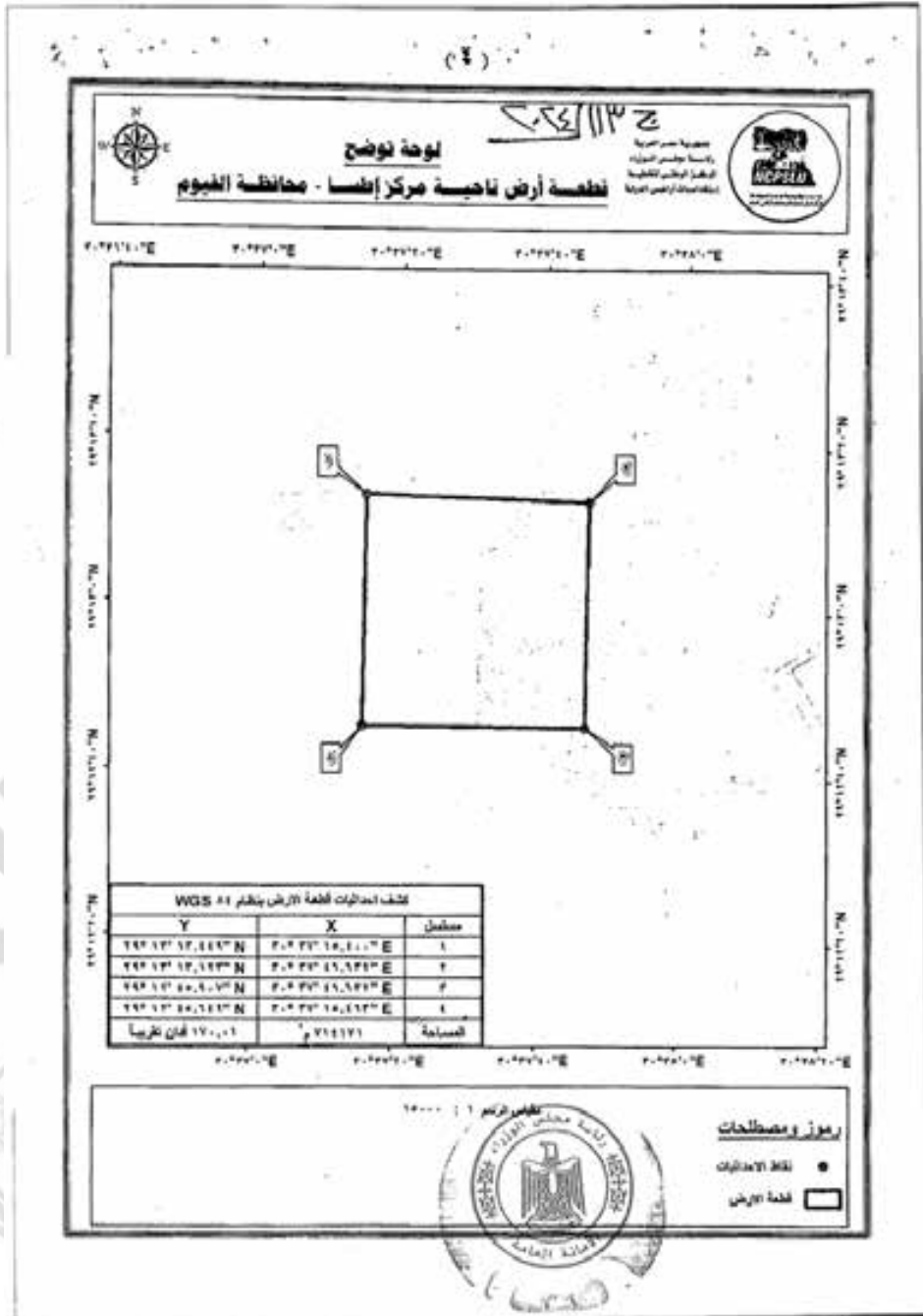
(المادة الثانية)

ينشر هذا القرار فى الجريدة الرسمية .

صدر برئاسة الجمهورية فى ٢٥ رمضان سنة ١٤٤٥ هـ

الموافق ٤ أبريل سنة ٢٠٢٤ م

عبد الفتاح السيسى



٢
١١٢

قرار رئيس جمهورية مصر العربية

رقم ١١٤ لسنة ٢٠٢٤

رئيس الجمهورية

بعد الاطلاع على الدستور ؛

وعلى القانون رقم ١١٤ لسنة ١٩٤٦ بتنظيم الشهر العقارى ؛

وعلى قانون الهيئات العامة الصادر بالقانون رقم ٦١ لسنة ١٩٦٣ ؛

وعلى قانون نظام الإدارة المحلية الصادر بالقانون رقم ٤٣ لسنة ١٩٧٩ ؛

وعلى القانون رقم ١٤٣ لسنة ١٩٨١ بشأن الأراضى الصحراوية ؛

وعلى القانون رقم ٧ لسنة ١٩٩١ فى شأن بعض الأحكام المتعلقة بأموال

الدولة الخاصة ؛

وعلى قانون البيئة الصادر بالقانون رقم ٤ لسنة ١٩٩٤ ؛

وعلى قانون الموارد المائية والرى الصادر بالقانون رقم ١٤٧ لسنة ٢٠٢١ ؛

وعلى قرار رئيس الجمهورية رقم ١٥٢ لسنة ٢٠٠١ بشأن تحديد المناطق

الاستراتيجية ذات الأهمية العسكرية ؛

وعلى قرار رئيس الجمهورية رقم ١٥٣ لسنة ٢٠٠١ بإنشاء المركز الوطنى

لتخطيط استخدامات أراضى الدولة ؛

وعلى قرار رئيس الجمهورية رقم ٦٢ لسنة ٢٠١٨ بشأن خريطة تنمية أراضى

جمهورية مصر العربية ؛

وعلى قرار رئيس الجمهورية رقم ٥٣١ لسنة ٢٠٢١ بتخصيص بعض المساحات

المملوكة للدولة ملكية خاصة ناحية محافظتى السويس والإسماعيلية (شرق القناة)

لصالح القوات المسلحة لاستخدامها فى نشاط الاستصلاح والاستزراع ؛

وعلى قرار رئيس الجمهورية رقم ٥٩١ لسنة ٢٠٢٢ بإنشاء جهاز مستقبل مصر للتنمية المستدامة ؛

وعلى قرار رئيس الجمهورية رقم ٣٠٤ لسنة ٢٠٢٣ بتخصيص بعض المساحات المملوكة للدولة ملكية خاصة ناحية وسط وشمال سيناء لصالح جهاز مشروعات الخدمة الوطنية لاستخدامها فى أنشطة الاستصلاح والاستزراع ؛

وعلى قرار رئيس الجمهورية رقم ٤٥٧ لسنة ٢٠٢٣ بتخصيص بعض المساحات المملوكة للدولة ملكية خاصة بمنطقتي رابعة وبئر العبد ناحية وسط وشمال سيناء لصالح جهاز مشروعات الخدمة الوطنية لاستخدامها فى أنشطة الاستصلاح والاستزراع ؛
وبناءً على ما عرضه المركز الوطنى لتخطيط استخدامات أراضى الدولة ؛
وبعد موافقة مجلس الوزراء ؛

قرر

(المادة الأولى)

تخصص المساحات الميينة فيما بعد من المساحات المملوكة للدولة ملكية خاصة ناحية شبه جزيرة سيناء ، لصالح جهاز مستقبل مصر للتنمية المستدامة لاستخدامها فى نشاط الاستصلاح والاستزراع وهى :

مساحة ١٦, ٤٢٨٩٨ فدان تقريباً تعادل (٣٤٠٨٠٢٠٨٠م^٢) ناحية محافظتى السويس والإسماعيلية (شرق القناة) ، وفقاً للوحة وجدول الإحداثيات المرفقين ويرمز لها بالحرف (أ) .

عدد (٧) قطع أراضى بإجمالى مساحة ٤٩, ٨٧٣٦١ فدان تقريباً ناحية منطقتي رابعة وبئر العبد بمحافظة شمال سيناء كالاتي :

مساحة ٩٩, ١٠٥٣٩ فدان تقريباً تعادل (٢٣٣٦٧٢٧٤٤م^٢) ، وفقاً للوحة وجدول الإحداثيات المرفق ويرمز لها بالحرف (ب) .

- مساحة ٥٧, ١٥٥٢٦ فدان تقريباً تعادل (٢٦٥٢٢٤٥٢٤م^٢) وفقاً للوحة وجدول الإحداثيات المرفق ويرمز لها بالحرف (ج) .
- مساحة ٤٤, ٥٦٧٨ فدان تقريباً تعادل (٢٣٣٨٥٤١٨٦م^٢) وفقاً للوحة وجدول الإحداثيات المرفق ويرمز لها بالحرف (د) .
- مساحة ٢٧, ٣٣٨٦٧ فدان تقريباً تعادل (٢١٤٢٢٧٠٧٥٥م^٢) وفقاً للوحة وجدول الإحداثيات المرفق ويرمز لها بالحرف (هـ) .
- مساحة ٣٩, ٣٧٦٣ فدان تقريباً تعادل (٢١٥٨٠٩٣٥٩م^٢) وفقاً للوحة وجدول الإحداثيات المرفق ويرمز لها بالحرف (و) .
- مساحة ٧٤, ١١٣٣٠ فدان تقريباً تعادل (٢٤٧٥٩٨٥٣٢م^٢) وفقاً للوحة وجدول الإحداثيات المرفق ويرمز لها بالحرف (ز) .
- مساحة ٠٩, ٦٦٥٥ فدان تقريباً تعادل (٢٢٧٩٥٦٩٢٨م^٢) وفقاً للوحة وجدول الإحداثيات المرفق ويرمز لها بالحرف (ح) .
- مساحة ١٤, ٣٥١٨٦٤ فدان تقريباً تعادل (٢١٤٧٨١٢٢٤٩٢م^٢) (يستزرع منها مساحة ٢٠٠ ألف فدان تقريباً) ناحية وسط وشمال سيناء ، وفقاً للوحة وجدول الإحداثيات المرفق ويرمز لها بالحرف (ط) .

(المادة الثانية)

تخصص مساحة ٣٧, ٦٨٤٢٢ فدان تقريباً تعادل (٢٢٨٧٤٣٠٩٧٨م^٢) من المساحات المملوكة للدولة ملكية خاصة ناحية وسط وشمال سيناء وفقاً للوحة وجدول الإحداثيات المرفق ويرمز لها بالحرف (ى) لصالح جهاز مستقبل مصر ، لاستخدامها فى الأنشطة التنموية المختلفة .

(المادة الثالثة)

تحتفظ القوات المسلحة بأى أراضى مملوكة لها داخل حدود المساحات المبينة بالمادتين الأولى والثانية من هذا القرار .

(المادة الرابعة)

يودع هذا القرار مكتب الشهر العقارى المختص بغير رسوم ، ويترتب على هذا الإيداع آثار الشهر القانونية .

(المادة الخامسة)

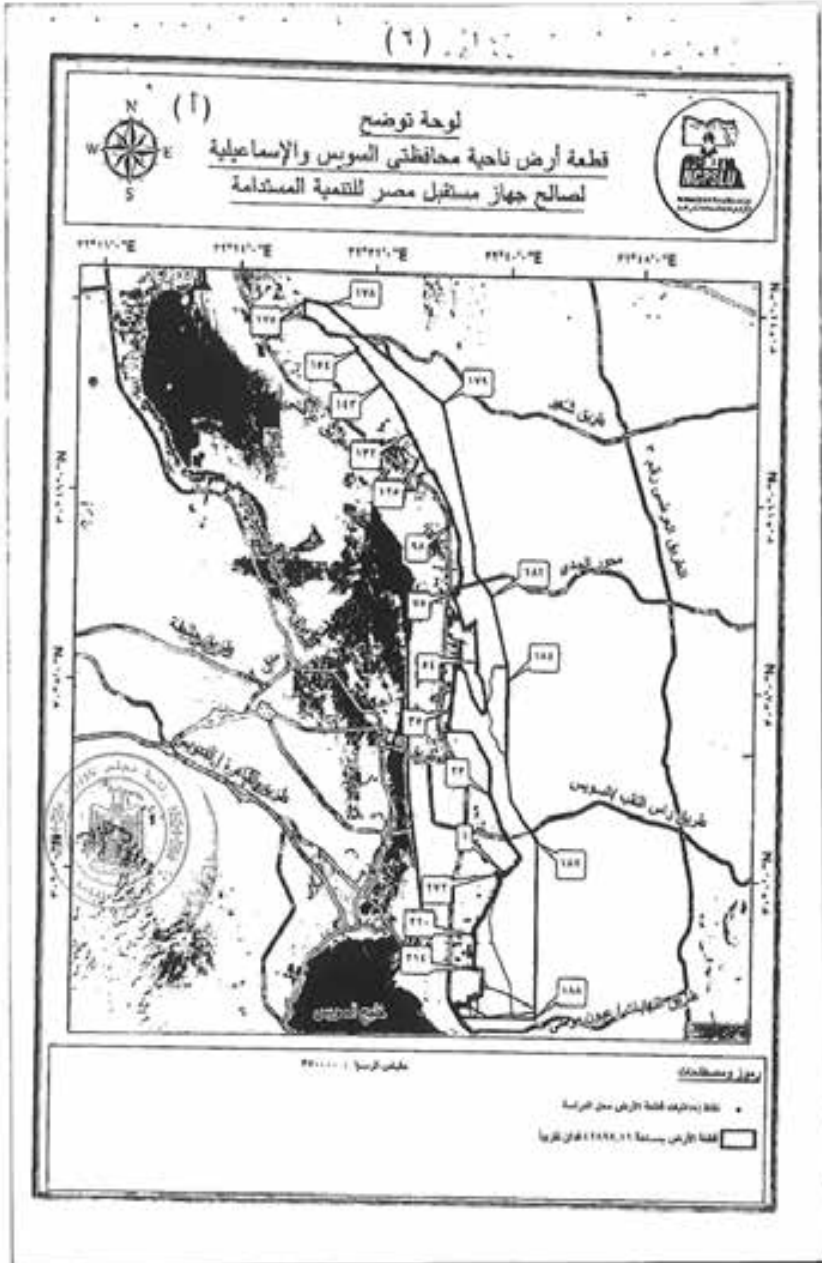
تلغى قرارات رئيس الجمهورية أرقام ٥٣١ لسنة ٢٠٢١ و ٣٠٤ لسنة ٢٠٢٣ و ٤٥٧ لسنة ٢٠٢٣ المشار إليها .

(المادة السادسة)

ينشر هذا القرار فى الجريدة الرسمية ، ويعمل به من اليوم التالى لتاريخ نشره .
صدر برئاسة الجمهورية فى ٢٥ رمضان سنة ١٤٤٥ هـ
الموافق ٤ أبريل سنة ٢٠٢٤ م

عبد الفتاح السيسى





(١) كشف إحداثيات قطعة أرض ناحية محافظتى السويس، والإسماعيلية لصالح جهاز متقبل مصر للتنمية المستدامة بنظام WGS84

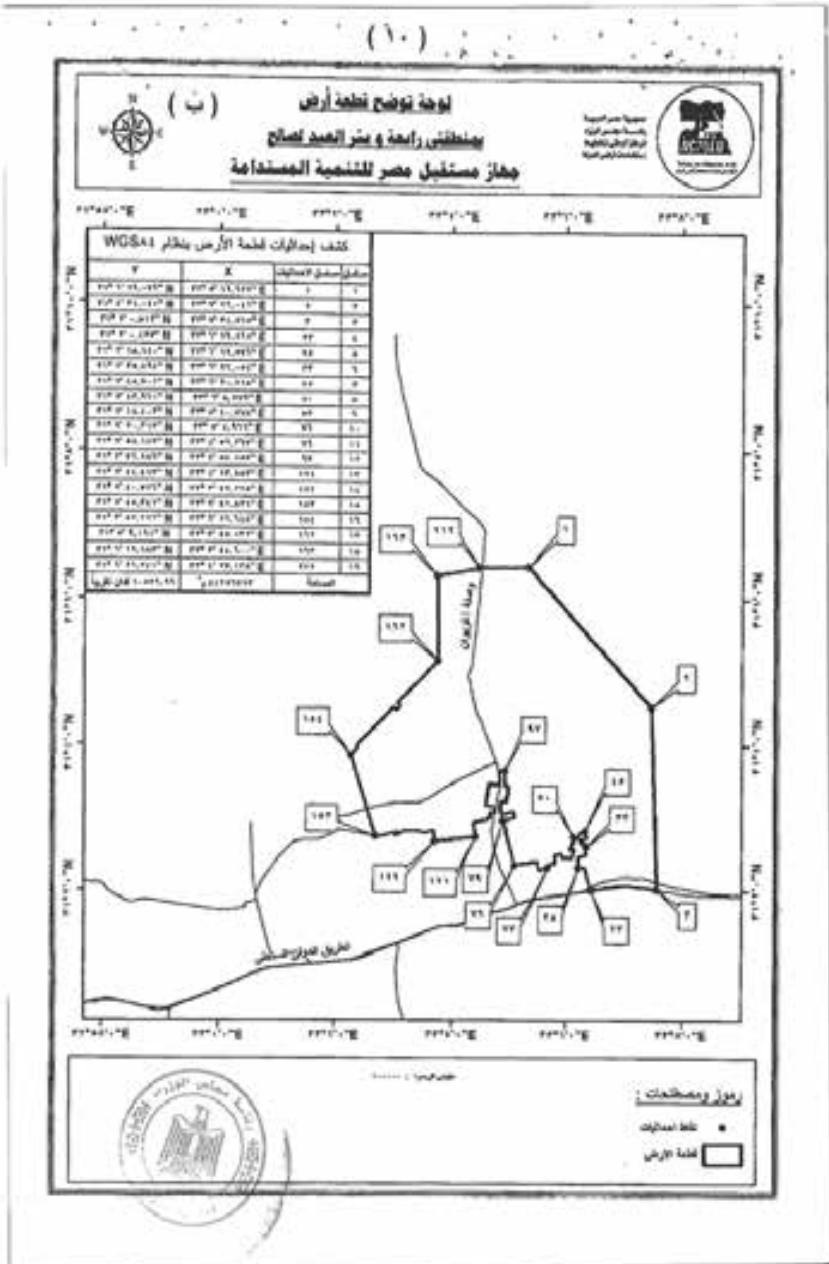
Y	X	المتسلسل	Y	X	المتسلسل
٢٠° ٨' ٤٤.٠٥٦" N	٢٦° ٢٨' ١٢.٤٨٦" E	٥٦	٢٠° ٠' ٤.٠٦٦" N	٢٦° ٤٠' ٠.٥٩٢" E	١
٢٠° ٨' ٥٢.٤٦٦" N	٢٦° ٢٨' ١٤.٠٦٤" E	٥٧	٢٠° ٠' ١١.٦٤٠" N	٢٦° ٤٠' ٦.٨٧٥" E	٢
٢٠° ٨' ٥٥.٥٦٤" N	٢٦° ٢٨' ١٤.١٤٤" E	٥٨	٢٠° ٠' ١٧.٤٦٦" N	٢٦° ٤٠' ١٤.١٦٦" E	٣
٢٠° ٩' ٠.٢٥٦" N	٢٦° ٢٨' ١٤.٢٢٦" E	٥٩	٢٠° ٠' ٢٤.١٤٦" N	٢٦° ٤٠' ٢٢.١٤٢" E	٤
٢٠° ٩' ٤.٧٧٢" N	٢٦° ٢٨' ١٤.٣٠٦" E	٦٠	٢٠° ٠' ٣٠.٩٧٥" N	٢٦° ٤٠' ٣٠.٩٧٥" E	٥
٢٠° ٩' ٩.٤١٦" N	٢٦° ٢٨' ١٤.٣٨٦" E	٦١	٢٠° ٠' ٣٧.٧٦٠" N	٢٦° ٤٠' ٣٩.٧٦٠" E	٦
٢٠° ٩' ١٤.٠٦٠" N	٢٦° ٢٨' ١٤.٤٦٠" E	٦٢	٢٠° ٠' ٤٤.٦٠٠" N	٢٦° ٤٠' ٤٨.٦٠٠" E	٧
٢٠° ٩' ١٨.٧٠٤" N	٢٦° ٢٨' ١٤.٥٤٠" E	٦٣	٢٠° ٠' ٥١.٤٠٠" N	٢٦° ٤٠' ٥٧.٤٠٠" E	٨
٢٠° ٩' ٢٣.٤٤٨" N	٢٦° ٢٨' ١٤.٦٢٠" E	٦٤	٢٠° ٠' ٥٨.٢٠٠" N	٢٦° ٤٠' ٦٦.٢٠٠" E	٩
٢٠° ٩' ٢٨.١٩٢" N	٢٦° ٢٨' ١٤.٦٩٠" E	٦٥	٢٠° ٠' ٦٥.٠٠٠" N	٢٦° ٤٠' ٧٥.٠٠٠" E	١٠
٢٠° ٩' ٣٢.٩٣٦" N	٢٦° ٢٨' ١٤.٧٦٠" E	٦٦	٢٠° ٠' ٧١.٨٠٠" N	٢٦° ٤٠' ٨٤.٨٠٠" E	١١
٢٠° ٩' ٣٧.٦٨٠" N	٢٦° ٢٨' ١٤.٨٤٠" E	٦٧	٢٠° ٠' ٧٨.٦٠٠" N	٢٦° ٤٠' ٩٤.٦٠٠" E	١٢
٢٠° ٩' ٤٢.٤٢٤" N	٢٦° ٢٨' ١٤.٩٢٠" E	٦٨	٢٠° ٠' ٨٥.٤٠٠" N	٢٦° ٤٠' ١٠٥.٤٠٠" E	١٣
٢٠° ٩' ٤٧.١٦٨" N	٢٦° ٢٨' ١٥.٠٠٠" E	٦٩	٢٠° ٠' ٩٢.٢٠٠" N	٢٦° ٤٠' ١١٦.٢٠٠" E	١٤
٢٠° ٩' ٥١.٩١٢" N	٢٦° ٢٨' ١٥.٠٨٠" E	٧٠	٢٠° ٠' ٩٩.٠٠٠" N	٢٦° ٤٠' ١٢٧.٠٠٠" E	١٥
٢٠° ٩' ٥٦.٦٥٦" N	٢٦° ٢٨' ١٥.١٦٠" E	٧١	٢٠° ٠' ١٠٥.٨٠٠" N	٢٦° ٤٠' ١٣٨.٨٠٠" E	١٦
٢٠° ٩' ٥١.٤٠٠" N	٢٦° ٢٨' ١٥.٢٤٠" E	٧٢	٢٠° ٠' ١١٢.٦٠٠" N	٢٦° ٤٠' ١٥٠.٦٠٠" E	١٧
٢٠° ٩' ٥٦.١٤٤" N	٢٦° ٢٨' ١٥.٣٢٠" E	٧٣	٢٠° ٠' ١١٩.٤٠٠" N	٢٦° ٤٠' ١٦٢.٤٠٠" E	١٨
٢٠° ٩' ٥٠.٨٨٨" N	٢٦° ٢٨' ١٥.٤٠٠" E	٧٤	٢٠° ٠' ١٢٦.٢٠٠" N	٢٦° ٤٠' ١٧٥.٢٠٠" E	١٩
٢٠° ٩' ٥٥.٦٣٢" N	٢٦° ٢٨' ١٥.٤٨٠" E	٧٥	٢٠° ٠' ١٣٣.٠٠٠" N	٢٦° ٤٠' ١٨٨.٠٠٠" E	٢٠
٢٠° ٩' ٥٠.٣٧٦" N	٢٦° ٢٨' ١٥.٥٦٠" E	٧٦	٢٠° ٠' ١٣٩.٨٠٠" N	٢٦° ٤٠' ٢٠١.٨٠٠" E	٢١
٢٠° ٩' ٥٥.١٢٠" N	٢٦° ٢٨' ١٥.٦٤٠" E	٧٧	٢٠° ٠' ١٤٦.٦٠٠" N	٢٦° ٤٠' ٢١٥.٦٠٠" E	٢٢
٢٠° ٩' ٥٩.٨٦٤" N	٢٦° ٢٨' ١٥.٧٢٠" E	٧٨	٢٠° ٠' ١٥٣.٤٠٠" N	٢٦° ٤٠' ٢٣٠.٤٠٠" E	٢٣
٢٠° ٩' ٥٤.٦٠٨" N	٢٦° ٢٨' ١٥.٨٠٠" E	٧٩	٢٠° ٠' ١٦٠.٢٠٠" N	٢٦° ٤٠' ٢٤٥.٢٠٠" E	٢٤
٢٠° ٩' ٥٩.٣٥٢" N	٢٦° ٢٨' ١٥.٨٨٠" E	٨٠	٢٠° ٠' ١٦٧.٠٠٠" N	٢٦° ٤٠' ٢٦٠.٠٠٠" E	٢٥
٢٠° ٩' ٥٤.٠٩٦" N	٢٦° ٢٨' ١٥.٩٦٠" E	٨١	٢٠° ٠' ١٧٣.٨٠٠" N	٢٦° ٤٠' ٢٧٦.٨٠٠" E	٢٦
٢٠° ٩' ٥٨.٨٤٠" N	٢٦° ٢٨' ١٦.٠٤٠" E	٨٢	٢٠° ٠' ١٨٠.٦٠٠" N	٢٦° ٤٠' ٢٩٢.٦٠٠" E	٢٧
٢٠° ٩' ٥٣.٥٨٤" N	٢٦° ٢٨' ١٦.١٢٠" E	٨٣	٢٠° ٠' ١٨٧.٤٠٠" N	٢٦° ٤٠' ٣٠٩.٤٠٠" E	٢٨
٢٠° ٩' ٥٨.٣٢٨" N	٢٦° ٢٨' ١٦.٢٠٠" E	٨٤	٢٠° ٠' ١٩٤.٢٠٠" N	٢٦° ٤٠' ٣٢٦.٢٠٠" E	٢٩
٢٠° ٩' ٥٣.٠٧٢" N	٢٦° ٢٨' ١٦.٢٨٠" E	٨٥	٢٠° ٠' ٢٠١.٠٠٠" N	٢٦° ٤٠' ٣٤٣.٠٠٠" E	٣٠
٢٠° ٩' ٥٧.٨١٦" N	٢٦° ٢٨' ١٦.٣٦٠" E	٨٦	٢٠° ٠' ٢٠٨.٠٠٠" N	٢٦° ٤٠' ٣٦٠.٠٠٠" E	٣١
٢٠° ٩' ٥٢.٥٦٠" N	٢٦° ٢٨' ١٦.٤٤٠" E	٨٧	٢٠° ٠' ٢١٥.٠٠٠" N	٢٦° ٤٠' ٣٧٧.٠٠٠" E	٣٢
٢٠° ٩' ٥٧.٣٠٤" N	٢٦° ٢٨' ١٦.٥٢٠" E	٨٨	٢٠° ٠' ٢٢٢.٠٠٠" N	٢٦° ٤٠' ٣٩٤.٠٠٠" E	٣٣
٢٠° ٩' ٥٢.٠٤٨" N	٢٦° ٢٨' ١٦.٦٠٠" E	٨٩	٢٠° ٠' ٢٢٩.٠٠٠" N	٢٦° ٤٠' ٤١١.٠٠٠" E	٣٤
٢٠° ٩' ٥٦.٧٩٢" N	٢٦° ٢٨' ١٦.٦٨٠" E	٩٠	٢٠° ٠' ٢٣٦.٠٠٠" N	٢٦° ٤٠' ٤٢٨.٠٠٠" E	٣٥
٢٠° ٩' ٥١.٥٣٦" N	٢٦° ٢٨' ١٦.٧٦٠" E	٩١	٢٠° ٠' ٢٤٣.٠٠٠" N	٢٦° ٤٠' ٤٤٥.٠٠٠" E	٣٦
٢٠° ٩' ٥٦.٢٨٠" N	٢٦° ٢٨' ١٦.٨٤٠" E	٩٢	٢٠° ٠' ٢٥٠.٠٠٠" N	٢٦° ٤٠' ٤٦٢.٠٠٠" E	٣٧
٢٠° ٩' ٥١.٠٢٤" N	٢٦° ٢٨' ١٦.٩٢٠" E	٩٣	٢٠° ٠' ٢٥٧.٠٠٠" N	٢٦° ٤٠' ٤٧٩.٠٠٠" E	٣٨
٢٠° ٩' ٥٥.٧٦٨" N	٢٦° ٢٨' ١٧.٠٠٠" E	٩٤	٢٠° ٠' ٢٦٤.٠٠٠" N	٢٦° ٤٠' ٤٩٦.٠٠٠" E	٣٩
٢٠° ٩' ٥٠.٥١٢" N	٢٦° ٢٨' ١٧.٠٨٠" E	٩٥	٢٠° ٠' ٢٧١.٠٠٠" N	٢٦° ٤٠' ٥١٣.٠٠٠" E	٤٠
٢٠° ٩' ٥٥.٢٥٦" N	٢٦° ٢٨' ١٧.١٦٠" E	٩٦	٢٠° ٠' ٢٧٨.٠٠٠" N	٢٦° ٤٠' ٥٣٠.٠٠٠" E	٤١
٢٠° ٩' ٥٠.٠٠٠" N	٢٦° ٢٨' ١٧.٢٤٠" E	٩٧	٢٠° ٠' ٢٨٥.٠٠٠" N	٢٦° ٤٠' ٥٤٧.٠٠٠" E	٤٢
٢٠° ٩' ٥٤.٧٤٤" N	٢٦° ٢٨' ١٧.٣٢٠" E	٩٨	٢٠° ٠' ٢٩٢.٠٠٠" N	٢٦° ٤٠' ٥٦٤.٠٠٠" E	٤٣
٢٠° ٩' ٤٩.٤٨٨" N	٢٦° ٢٨' ١٧.٤٠٠" E	٩٩	٢٠° ٠' ٣٠٠.٠٠٠" N	٢٦° ٤٠' ٥٨١.٠٠٠" E	٤٤
٢٠° ٩' ٥٤.٢٣٢" N	٢٦° ٢٨' ١٧.٤٨٠" E	١٠٠	٢٠° ٠' ٣٠٧.٠٠٠" N	٢٦° ٤٠' ٥٩٨.٠٠٠" E	٤٥

(١) كشف إحداثيات قطعة أرض ناحية محافظتي السويس والإسماعيلية لصالح جهاز مسئول مصر للتنمية المستدامة بنظام WGS84

المسجل	X	Y	المسجل	X	Y
١٥١	٢٢° ٢١' ٠٠.١٩٠" E	٢٩° ٢٢' ٤.٢٢١" N	١٥١	٢٢° ٢١' ١٤.٠٨٦" E	٢٩° ٢٢' ٢٩.٩٦٠" N
١٥٢	٢٢° ٢٠' ٥٩.٧٢٠" E	٢٩° ٢٢' ١١.٤٠٤" N	١٥٢	٢٢° ٢١' ٢١.٦٥٠" E	٢٩° ٢٢' ٢١.٦٠٠" N
١٥٣	٢٢° ٢٠' ٥٩.٢٨٢" E	٢٩° ٢٢' ١١.٥٩٦" N	١٥٣	٢٢° ٢١' ٢٢.٢٢٤" E	٢٩° ٢٢' ٢٢.٢٢٤" N
١٥٤	٢٢° ٢٠' ٥٩.٢٢١" E	٢٩° ٢٢' ١١.٤٩٦" N	١٥٤	٢٢° ٢١' ٢١.٩٨٨" E	٢٩° ٢٢' ٢١.٩٨٨" N
١٥٥	٢٢° ٢٠' ١٧.٨٧٧" E	٢٩° ٢٢' ١٥.٠٦١" N	١٥٥	٢٢° ٢١' ٢١.٠٥٢" E	٢٩° ٢٢' ٢١.٠٥٢" N
١٥٦	٢٢° ٢٠' ١٥.٠٢٥" E	٢٩° ٢٢' ١٥.٠٤١" N	١٥٦	٢٢° ٢١' ٢١.١٦٧" E	٢٩° ٢٢' ٢١.١٦٧" N
١٥٧	٢٢° ٢٠' ١٥.٠٤١" E	٢٩° ٢٢' ١٥.٠٤١" N	١٥٧	٢٢° ٢١' ٢١.٢١٦" E	٢٩° ٢٢' ٢١.٢١٦" N
١٥٨	٢٢° ٢٠' ١٥.١٨٨" E	٢٩° ٢٢' ١٥.٠٤١" N	١٥٨	٢٢° ٢١' ٢١.٢٧٠" E	٢٩° ٢٢' ٢١.٢٧٠" N
١٥٩	٢٢° ٢٠' ٢١.٢٧٠" E	٢٩° ٢٢' ١٥.٠٤١" N	١٥٩	٢٢° ٢١' ٢١.٣٢٤" E	٢٩° ٢٢' ٢١.٣٢٤" N
١٦٠	٢٢° ٢٠' ٢١.٣٢٤" E	٢٩° ٢٢' ١٥.٠٤١" N	١٦٠	٢٢° ٢١' ٢١.٣٧٨" E	٢٩° ٢٢' ٢١.٣٧٨" N
١٦١	٢٢° ٢٠' ٢١.٤٣٢" E	٢٩° ٢٢' ١٥.٠٤١" N	١٦١	٢٢° ٢١' ٢١.٤٣٦" E	٢٩° ٢٢' ٢١.٤٣٦" N
١٦٢	٢٢° ٢٠' ٢١.٤٣٦" E	٢٩° ٢٢' ١٥.٠٤١" N	١٦٢	٢٢° ٢١' ٢١.٤٩٠" E	٢٩° ٢٢' ٢١.٤٩٠" N
١٦٣	٢٢° ٢٠' ٢١.٥٤٠" E	٢٩° ٢٢' ١٥.٠٤١" N	١٦٣	٢٢° ٢١' ٢١.٥٤٤" E	٢٩° ٢٢' ٢١.٥٤٤" N
١٦٤	٢٢° ٢٠' ٢١.٥٤٤" E	٢٩° ٢٢' ١٥.٠٤١" N	١٦٤	٢٢° ٢١' ٢١.٥٩٨" E	٢٩° ٢٢' ٢١.٥٩٨" N
١٦٥	٢٢° ٢٠' ٢١.٦٥٢" E	٢٩° ٢٢' ١٥.٠٤١" N	١٦٥	٢٢° ٢١' ٢١.٦٥٢" E	٢٩° ٢٢' ٢١.٦٥٢" N
١٦٦	٢٢° ٢٠' ٢١.٦٥٢" E	٢٩° ٢٢' ١٥.٠٤١" N	١٦٦	٢٢° ٢١' ٢١.٧٠٦" E	٢٩° ٢٢' ٢١.٧٠٦" N
١٦٧	٢٢° ٢٠' ٢١.٧٠٦" E	٢٩° ٢٢' ١٥.٠٤١" N	١٦٧	٢٢° ٢١' ٢١.٧٦٠" E	٢٩° ٢٢' ٢١.٧٦٠" N
١٦٨	٢٢° ٢٠' ٢١.٨١٠" E	٢٩° ٢٢' ١٥.٠٤١" N	١٦٨	٢٢° ٢١' ٢١.٨١٤" E	٢٩° ٢٢' ٢١.٨١٤" N
١٦٩	٢٢° ٢٠' ٢١.٨١٤" E	٢٩° ٢٢' ١٥.٠٤١" N	١٦٩	٢٢° ٢١' ٢١.٨٦٨" E	٢٩° ٢٢' ٢١.٨٦٨" N
١٧٠	٢٢° ٢٠' ٢١.٩٢٨" E	٢٩° ٢٢' ١٥.٠٤١" N	١٧٠	٢٢° ٢١' ٢١.٩٢٢" E	٢٩° ٢٢' ٢١.٩٢٢" N
١٧١	٢٢° ٢٠' ٢١.٩٢٢" E	٢٩° ٢٢' ١٥.٠٤١" N	١٧١	٢٢° ٢١' ٢١.٩٧٦" E	٢٩° ٢٢' ٢١.٩٧٦" N
١٧٢	٢٢° ٢٠' ٢١.٩٧٦" E	٢٩° ٢٢' ١٥.٠٤١" N	١٧٢	٢٢° ٢١' ٢٢.٠٣٠" E	٢٩° ٢٢' ٢١.٩٧٦" N
١٧٣	٢٢° ٢٠' ٢١.٩٧٦" E	٢٩° ٢٢' ١٥.٠٤١" N	١٧٣	٢٢° ٢١' ٢٢.٠٨٤" E	٢٩° ٢٢' ٢١.٩٧٦" N
١٧٤	٢٢° ٢٠' ٢١.٩٧٦" E	٢٩° ٢٢' ١٥.٠٤١" N	١٧٤	٢٢° ٢١' ٢٢.١٣٨" E	٢٩° ٢٢' ٢١.٩٧٦" N
١٧٥	٢٢° ٢٠' ٢١.٩٧٦" E	٢٩° ٢٢' ١٥.٠٤١" N	١٧٥	٢٢° ٢١' ٢٢.١٩٢" E	٢٩° ٢٢' ٢١.٩٧٦" N
١٧٦	٢٢° ٢٠' ٢١.٩٧٦" E	٢٩° ٢٢' ١٥.٠٤١" N	١٧٦	٢٢° ٢١' ٢٢.٢٤٦" E	٢٩° ٢٢' ٢١.٩٧٦" N
١٧٧	٢٢° ٢٠' ٢١.٩٧٦" E	٢٩° ٢٢' ١٥.٠٤١" N	١٧٧	٢٢° ٢١' ٢٢.٣٠٠" E	٢٩° ٢٢' ٢١.٩٧٦" N
١٧٨	٢٢° ٢٠' ٢١.٩٧٦" E	٢٩° ٢٢' ١٥.٠٤١" N	١٧٨	٢٢° ٢١' ٢٢.٣٥٤" E	٢٩° ٢٢' ٢١.٩٧٦" N
١٧٩	٢٢° ٢٠' ٢١.٩٧٦" E	٢٩° ٢٢' ١٥.٠٤١" N	١٧٩	٢٢° ٢١' ٢٢.٤٠٨" E	٢٩° ٢٢' ٢١.٩٧٦" N
١٨٠	٢٢° ٢٠' ٢١.٩٧٦" E	٢٩° ٢٢' ١٥.٠٤١" N	١٨٠	٢٢° ٢١' ٢٢.٤٦٢" E	٢٩° ٢٢' ٢١.٩٧٦" N
١٨١	٢٢° ٢٠' ٢١.٩٧٦" E	٢٩° ٢٢' ١٥.٠٤١" N	١٨١	٢٢° ٢١' ٢٢.٥١٦" E	٢٩° ٢٢' ٢١.٩٧٦" N
١٨٢	٢٢° ٢٠' ٢١.٩٧٦" E	٢٩° ٢٢' ١٥.٠٤١" N	١٨٢	٢٢° ٢١' ٢٢.٥٧٠" E	٢٩° ٢٢' ٢١.٩٧٦" N
١٨٣	٢٢° ٢٠' ٢١.٩٧٦" E	٢٩° ٢٢' ١٥.٠٤١" N	١٨٣	٢٢° ٢١' ٢٢.٦٢٤" E	٢٩° ٢٢' ٢١.٩٧٦" N
١٨٤	٢٢° ٢٠' ٢١.٩٧٦" E	٢٩° ٢٢' ١٥.٠٤١" N	١٨٤	٢٢° ٢١' ٢٢.٦٧٨" E	٢٩° ٢٢' ٢١.٩٧٦" N
١٨٥	٢٢° ٢٠' ٢١.٩٧٦" E	٢٩° ٢٢' ١٥.٠٤١" N	١٨٥	٢٢° ٢١' ٢٢.٧٣٢" E	٢٩° ٢٢' ٢١.٩٧٦" N
١٨٦	٢٢° ٢٠' ٢١.٩٧٦" E	٢٩° ٢٢' ١٥.٠٤١" N	١٨٦	٢٢° ٢١' ٢٢.٧٨٦" E	٢٩° ٢٢' ٢١.٩٧٦" N
١٨٧	٢٢° ٢٠' ٢١.٩٧٦" E	٢٩° ٢٢' ١٥.٠٤١" N	١٨٧	٢٢° ٢١' ٢٢.٨٤٠" E	٢٩° ٢٢' ٢١.٩٧٦" N
١٨٨	٢٢° ٢٠' ٢١.٩٧٦" E	٢٩° ٢٢' ١٥.٠٤١" N	١٨٨	٢٢° ٢١' ٢٢.٨٩٤" E	٢٩° ٢٢' ٢١.٩٧٦" N
١٨٩	٢٢° ٢٠' ٢١.٩٧٦" E	٢٩° ٢٢' ١٥.٠٤١" N	١٨٩	٢٢° ٢١' ٢٢.٩٤٨" E	٢٩° ٢٢' ٢١.٩٧٦" N
١٩٠	٢٢° ٢٠' ٢١.٩٧٦" E	٢٩° ٢٢' ١٥.٠٤١" N	١٩٠	٢٢° ٢١' ٢٢.١٠٠" E	٢٩° ٢٢' ٢١.٩٧٦" N
١٩١	٢٢° ٢٠' ٢١.٩٧٦" E	٢٩° ٢٢' ١٥.٠٤١" N	١٩١	٢٢° ٢١' ٢٢.١٥٤" E	٢٩° ٢٢' ٢١.٩٧٦" N
١٩٢	٢٢° ٢٠' ٢١.٩٧٦" E	٢٩° ٢٢' ١٥.٠٤١" N	١٩٢	٢٢° ٢١' ٢٢.٢٠٨" E	٢٩° ٢٢' ٢١.٩٧٦" N
١٩٣	٢٢° ٢٠' ٢١.٩٧٦" E	٢٩° ٢٢' ١٥.٠٤١" N	١٩٣	٢٢° ٢١' ٢٢.٢٦٢" E	٢٩° ٢٢' ٢١.٩٧٦" N
١٩٤	٢٢° ٢٠' ٢١.٩٧٦" E	٢٩° ٢٢' ١٥.٠٤١" N	١٩٤	٢٢° ٢١' ٢٢.٣١٦" E	٢٩° ٢٢' ٢١.٩٧٦" N
١٩٥	٢٢° ٢٠' ٢١.٩٧٦" E	٢٩° ٢٢' ١٥.٠٤١" N	١٩٥	٢٢° ٢١' ٢٢.٣٧٠" E	٢٩° ٢٢' ٢١.٩٧٦" N
١٩٦	٢٢° ٢٠' ٢١.٩٧٦" E	٢٩° ٢٢' ١٥.٠٤١" N	١٩٦	٢٢° ٢١' ٢٢.٤٢٤" E	٢٩° ٢٢' ٢١.٩٧٦" N
١٩٧	٢٢° ٢٠' ٢١.٩٧٦" E	٢٩° ٢٢' ١٥.٠٤١" N	١٩٧	٢٢° ٢١' ٢٢.٤٧٨" E	٢٩° ٢٢' ٢١.٩٧٦" N
١٩٨	٢٢° ٢٠' ٢١.٩٧٦" E	٢٩° ٢٢' ١٥.٠٤١" N	١٩٨	٢٢° ٢١' ٢٢.٥٣٢" E	٢٩° ٢٢' ٢١.٩٧٦" N
١٩٩	٢٢° ٢٠' ٢١.٩٧٦" E	٢٩° ٢٢' ١٥.٠٤١" N	١٩٩	٢٢° ٢١' ٢٢.٥٨٦" E	٢٩° ٢٢' ٢١.٩٧٦" N
٢٠٠	٢٢° ٢٠' ٢١.٩٧٦" E	٢٩° ٢٢' ١٥.٠٤١" N	٢٠٠	٢٢° ٢١' ٢٢.٦٤٠" E	٢٩° ٢٢' ٢١.٩٧٦" N

(أ) كثف إحداثيات قطعة أرض ناحية محافظتي السويس والإسماعيلية لصالح جهاز متقبل مصر للتنمية المستدامة بنظام WGS84

Y	X	المتقبل	Y	X	المتقبل
٢٩° ٥١' ٢٤,٠١" N	٣٢° ٣٩' ٣١,٣٥٢" E	٢٣٧	٢٩° ٥١' ٤٩,٦٦١" N	٣٢° ٣٨' ٤٤,٤٩٣" E	٢٠١
٢٩° ٥١' ٢٤,٠٥٥" N	٣٢° ٣٩' ٤٣,٥٢٣" E	٢٣٨	٢٩° ٥١' ٥٠,٢٢٨" N	٣٢° ٣٨' ٤٤,٥٠٩" E	٢٠٢
٢٩° ٥١' ٢٤,١٠٠" N	٣٢° ٣٩' ٤٥,٦١٤" E	٢٣٩	٢٩° ٥١' ٤٩,٨٩٠" N	٣٢° ٣٨' ٤٤,٥٧٣" E	٢٠٣
٢٩° ٥١' ٢٤,١٤٥" N	٣٢° ٣٩' ٤٥,٨٤٣" E	٢٤٠	٢٩° ٥١' ٤٩,٨٣٤" N	٣٢° ٣٨' ٤٤,٦٦١" E	٢٠٤
٢٩° ٥١' ٢٤,١٩٠" N	٣٢° ٣٩' ٤٦,٠٥١" E	٢٤١	٢٩° ٥١' ٤٩,٦٨٨" N	٣٢° ٣٨' ٤٤,٧٠٧" E	٢٠٥
٢٩° ٥١' ٢٤,٢٣٥" N	٣٢° ٣٩' ٤٦,٢٤٠" E	٢٤٢	٢٩° ٥١' ٤٩,٤٠٦" N	٣٢° ٣٨' ٤٤,٧٦٧" E	٢٠٦
٢٩° ٥١' ٢٤,٢٨٠" N	٣٢° ٣٩' ٤٦,٤٠٨" E	٢٤٣	٢٩° ٥١' ٤٩,٢٤٨" N	٣٢° ٣٨' ٤٤,٨٤١" E	٢٠٧
٢٩° ٥١' ٢٤,٣٢٥" N	٣٢° ٣٩' ٤٦,٥٧٦" E	٢٤٤	٢٩° ٥١' ٤٩,٠٩١" N	٣٢° ٣٨' ٤٤,٩٣٧" E	٢٠٨
٢٩° ٥١' ٢٤,٣٧٠" N	٣٢° ٣٩' ٤٦,٧٤٤" E	٢٤٥	٢٩° ٥١' ٤٨,٩٣٤" N	٣٢° ٣٨' ٤٤,٩٩٨" E	٢٠٩
٢٩° ٥١' ٢٤,٤١٥" N	٣٢° ٣٩' ٤٦,٩١٢" E	٢٤٦	٢٩° ٥١' ٤٨,٧٨٠" N	٣٢° ٣٨' ٤٤,٩٨٦" E	٢١٠
٢٩° ٥١' ٢٤,٤٦٠" N	٣٢° ٣٩' ٤٧,٠٨٠" E	٢٤٧	٢٩° ٥١' ٤٨,٦٢٦" N	٣٢° ٣٨' ٤٤,٩٨٦" E	٢١١
٢٩° ٥١' ٢٤,٥٠٥" N	٣٢° ٣٩' ٤٧,٢٤٨" E	٢٤٨	٢٩° ٥١' ٤٨,٤٧٢" N	٣٢° ٣٨' ٤٤,٩٨٦" E	٢١٢
٢٩° ٥١' ٢٤,٥٥٠" N	٣٢° ٣٩' ٤٧,٤١٦" E	٢٤٩	٢٩° ٥١' ٤٨,٣١٨" N	٣٢° ٣٨' ٤٤,٩٨٦" E	٢١٣
٢٩° ٥١' ٢٤,٥٩٥" N	٣٢° ٣٩' ٤٧,٥٨٤" E	٢٥٠	٢٩° ٥١' ٤٨,١٦٤" N	٣٢° ٣٨' ٤٤,٩٨٦" E	٢١٤
٢٩° ٥١' ٢٤,٦٤٠" N	٣٢° ٣٩' ٤٧,٧٥٢" E	٢٥١	٢٩° ٥١' ٤٨,٠١٠" N	٣٢° ٣٨' ٤٤,٩٨٦" E	٢١٥
٢٩° ٥١' ٢٤,٦٨٥" N	٣٢° ٣٩' ٤٧,٩٢٠" E	٢٥٢	٢٩° ٥١' ٤٧,٨٥٦" N	٣٢° ٣٨' ٤٤,٩٨٦" E	٢١٦
٢٩° ٥١' ٢٤,٧٣٠" N	٣٢° ٣٩' ٤٨,٠٨٨" E	٢٥٣	٢٩° ٥١' ٤٧,٧٠٢" N	٣٢° ٣٨' ٤٤,٩٨٦" E	٢١٧
٢٩° ٥١' ٢٤,٧٧٥" N	٣٢° ٣٩' ٤٨,٢٥٦" E	٢٥٤	٢٩° ٥١' ٤٧,٥٤٨" N	٣٢° ٣٨' ٤٤,٩٨٦" E	٢١٨
٢٩° ٥١' ٢٤,٨٢٠" N	٣٢° ٣٩' ٤٨,٤٢٤" E	٢٥٥	٢٩° ٥١' ٤٧,٣٩٤" N	٣٢° ٣٨' ٤٤,٩٨٦" E	٢١٩
٢٩° ٥١' ٢٤,٨٦٥" N	٣٢° ٣٩' ٤٨,٥٩٢" E	٢٥٦	٢٩° ٥١' ٤٧,٢٤٠" N	٣٢° ٣٨' ٤٤,٩٨٦" E	٢٢٠
٢٩° ٥١' ٢٤,٩١٠" N	٣٢° ٣٩' ٤٨,٧٦٠" E	٢٥٧	٢٩° ٥١' ٤٧,٠٨٦" N	٣٢° ٣٨' ٤٤,٩٨٦" E	٢٢١
٢٩° ٥١' ٢٤,٩٥٥" N	٣٢° ٣٩' ٤٨,٩٢٨" E	٢٥٨	٢٩° ٥١' ٤٦,٩٣٢" N	٣٢° ٣٨' ٤٤,٩٨٦" E	٢٢٢
٢٩° ٥١' ٢٤,١٠٠" N	٣٢° ٣٩' ٤٩,٠٩٦" E	٢٥٩	٢٩° ٥١' ٤٦,٧٧٨" N	٣٢° ٣٨' ٤٤,٩٨٦" E	٢٢٣
٢٩° ٥١' ٢٤,١٤٥" N	٣٢° ٣٩' ٤٩,٢٦٤" E	٢٦٠	٢٩° ٥١' ٤٦,٦٢٤" N	٣٢° ٣٨' ٤٤,٩٨٦" E	٢٢٤
٢٩° ٥١' ٢٤,١٩٠" N	٣٢° ٣٩' ٤٩,٤٣٢" E	٢٦١	٢٩° ٥١' ٤٦,٤٧٠" N	٣٢° ٣٨' ٤٤,٩٨٦" E	٢٢٥
٢٩° ٥١' ٢٤,٢٣٥" N	٣٢° ٣٩' ٤٩,٦٠٠" E	٢٦٢	٢٩° ٥١' ٤٦,٣١٦" N	٣٢° ٣٨' ٤٤,٩٨٦" E	٢٢٦
٢٩° ٥١' ٢٤,٢٨٠" N	٣٢° ٣٩' ٤٩,٧٦٨" E	٢٦٣	٢٩° ٥١' ٤٦,١٦٢" N	٣٢° ٣٨' ٤٤,٩٨٦" E	٢٢٧
٢٩° ٥١' ٢٤,٣٢٥" N	٣٢° ٣٩' ٤٩,٩٣٦" E	٢٦٤	٢٩° ٥١' ٤٦,٠٠٨" N	٣٢° ٣٨' ٤٤,٩٨٦" E	٢٢٨
٢٩° ٥١' ٢٤,٣٧٠" N	٣٢° ٣٩' ٥٠,١٠٤" E	٢٦٥	٢٩° ٥١' ٤٥,٨٥٤" N	٣٢° ٣٨' ٤٤,٩٨٦" E	٢٢٩
٢٩° ٥١' ٢٤,٤١٥" N	٣٢° ٣٩' ٥٠,٢٧٢" E	٢٦٦	٢٩° ٥١' ٤٥,٧٠٠" N	٣٢° ٣٨' ٤٤,٩٨٦" E	٢٣٠
٢٩° ٥١' ٢٤,٤٦٠" N	٣٢° ٣٩' ٥٠,٤٤٠" E	٢٦٧	٢٩° ٥١' ٤٥,٥٤٦" N	٣٢° ٣٨' ٤٤,٩٨٦" E	٢٣١
٢٩° ٥١' ٢٤,٥٠٥" N	٣٢° ٣٩' ٥٠,٦٠٨" E	٢٦٨	٢٩° ٥١' ٤٥,٣٩٢" N	٣٢° ٣٨' ٤٤,٩٨٦" E	٢٣٢
٢٩° ٥١' ٢٤,٥٥٠" N	٣٢° ٣٩' ٥٠,٧٧٦" E	٢٦٩	٢٩° ٥١' ٤٥,٢٣٨" N	٣٢° ٣٨' ٤٤,٩٨٦" E	٢٣٣
٢٩° ٥١' ٢٤,٥٩٥" N	٣٢° ٣٩' ٥٠,٩٤٤" E	٢٧٠	٢٩° ٥١' ٤٥,٠٨٤" N	٣٢° ٣٨' ٤٤,٩٨٦" E	٢٣٤
٢٩° ٥١' ٢٤,٦٤٠" N	٣٢° ٣٩' ٥١,١١٢" E	٢٧١	٢٩° ٥١' ٤٤,٩٣٠" N	٣٢° ٣٨' ٤٤,٩٨٦" E	٢٣٥
٢٩° ٥١' ٢٤,٦٨٥" N	٣٢° ٣٩' ٥١,٢٨٠" E	٢٧٢	٢٩° ٥١' ٤٤,٧٧٦" N	٣٢° ٣٨' ٤٤,٩٨٦" E	٢٣٦
٢٢٨٨٨,١٦			٢٢٨٨٨,١٦	٢٢٨٨٨,١٦	٢٢٨٨٨,١٦
٢٢٨٨٨,١٦			٢٢٨٨٨,١٦		المساحة

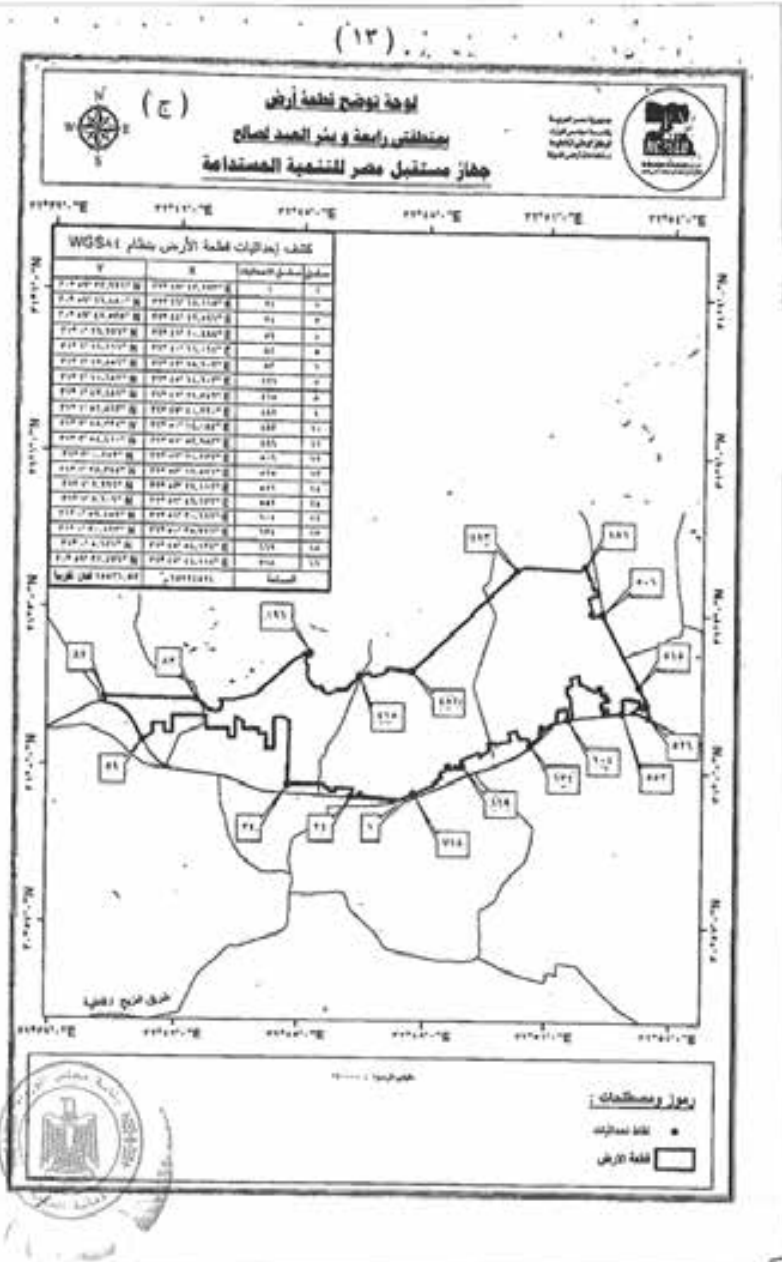


V
311

(١١)

كشف إحداثيات لقطعة أرض بمنطقتي رابعة ونظر العبد
لتصالح جهاز مستقل مصر للتعبئة المستدامة بنظام WGS 84

(ب)		مسجل		مسجل	
Y	X	Y	X	Y	X
٢١° ٢' ٢٩,٧٨١" N	٢٢° ٢' ٤,١١٢" E	٥١	٢١° ٢' ٢٩,٧٨١" N	٢٢° ٢' ١٩,١١٢" E	١
٢١° ٢' ٢٩,٥١٨" N	٢٢° ٢' ٦,٢١٨" E	٥٢	٢١° ٢' ٢٩,٥١٨" N	٢٢° ٢' ٢١,٥١٨" E	٢
٢١° ٢' ٢٩,٢٥٥" N	٢٢° ٢' ٨,٣٢٥" E	٥٣	٢١° ٢' ٢٩,٢٥٥" N	٢٢° ٢' ٢٣,٧٨١" E	٣
٢١° ٢' ٢٩,٠٠٠" N	٢٢° ٢' ١٠,٤٣٠" E	٥٤	٢١° ٢' ٢٩,٠٠٠" N	٢٢° ٢' ٢٤,٧٨١" E	٤
٢١° ٢' ٢٨,٧٤٥" N	٢٢° ٢' ١٢,٥٤٥" E	٥٥	٢١° ٢' ٢٨,٧٤٥" N	٢٢° ٢' ٢٦,٢٨٧" E	٥
٢١° ٢' ٢٨,٤٩٠" N	٢٢° ٢' ١٤,٦٦٠" E	٥٦	٢١° ٢' ٢٨,٤٩٠" N	٢٢° ٢' ٢٧,٧٨١" E	٦
٢١° ٢' ٢٨,٢٣٥" N	٢٢° ٢' ١٦,٧٧٥" E	٥٧	٢١° ٢' ٢٨,٢٣٥" N	٢٢° ٢' ٢٩,٢٨٧" E	٧
٢١° ٢' ٢٧,٩٨٠" N	٢٢° ٢' ١٨,٨٩٠" E	٥٨	٢١° ٢' ٢٧,٩٨٠" N	٢٢° ٢' ٣٠,٧٨١" E	٨
٢١° ٢' ٢٧,٧٢٥" N	٢٢° ٢' ٢١,٠٠٥" E	٥٩	٢١° ٢' ٢٧,٧٢٥" N	٢٢° ٢' ٣٢,٢٨٧" E	٩
٢١° ٢' ٢٧,٤٧٠" N	٢٢° ٢' ٢٣,١٢٠" E	٦٠	٢١° ٢' ٢٧,٤٧٠" N	٢٢° ٢' ٣٣,٧٨١" E	١٠
٢١° ٢' ٢٧,٢١٥" N	٢٢° ٢' ٢٥,٢٣٥" E	٦١	٢١° ٢' ٢٧,٢١٥" N	٢٢° ٢' ٣٥,٢٨٧" E	١١
٢١° ٢' ٢٦,٩٦٠" N	٢٢° ٢' ٢٧,٣٥٠" E	٦٢	٢١° ٢' ٢٦,٩٦٠" N	٢٢° ٢' ٣٦,٧٨١" E	١٢
٢١° ٢' ٢٦,٧٠٥" N	٢٢° ٢' ٢٩,٤٦٥" E	٦٣	٢١° ٢' ٢٦,٧٠٥" N	٢٢° ٢' ٣٨,٢٨٧" E	١٣
٢١° ٢' ٢٦,٤٥٠" N	٢٢° ٢' ٣١,٥٨٠" E	٦٤	٢١° ٢' ٢٦,٤٥٠" N	٢٢° ٢' ٣٩,٧٨١" E	١٤
٢١° ٢' ٢٦,١٩٥" N	٢٢° ٢' ٣٣,٦٩٥" E	٦٥	٢١° ٢' ٢٦,١٩٥" N	٢٢° ٢' ٤١,٢٨٧" E	١٥
٢١° ٢' ٢٥,٩٤٠" N	٢٢° ٢' ٣٥,٨١٠" E	٦٦	٢١° ٢' ٢٥,٩٤٠" N	٢٢° ٢' ٤٢,٧٨١" E	١٦
٢١° ٢' ٢٥,٦٨٥" N	٢٢° ٢' ٣٧,٩٢٥" E	٦٧	٢١° ٢' ٢٥,٦٨٥" N	٢٢° ٢' ٤٤,٢٨٧" E	١٧
٢١° ٢' ٢٥,٤٣٠" N	٢٢° ٢' ٤٠,٠٤٠" E	٦٨	٢١° ٢' ٢٥,٤٣٠" N	٢٢° ٢' ٤٥,٧٨١" E	١٨
٢١° ٢' ٢٥,١٧٥" N	٢٢° ٢' ٤٢,١٥٥" E	٦٩	٢١° ٢' ٢٥,١٧٥" N	٢٢° ٢' ٤٧,٢٨٧" E	١٩
٢١° ٢' ٢٤,٩٢٠" N	٢٢° ٢' ٤٤,٢٧٠" E	٧٠	٢١° ٢' ٢٤,٩٢٠" N	٢٢° ٢' ٤٨,٧٨١" E	٢٠
٢١° ٢' ٢٤,٦٦٥" N	٢٢° ٢' ٤٦,٣٨٥" E	٧١	٢١° ٢' ٢٤,٦٦٥" N	٢٢° ٢' ٥٠,٢٨٧" E	٢١
٢١° ٢' ٢٤,٤١٠" N	٢٢° ٢' ٤٨,٥٠٠" E	٧٢	٢١° ٢' ٢٤,٤١٠" N	٢٢° ٢' ٥١,٧٨١" E	٢٢
٢١° ٢' ٢٤,١٥٥" N	٢٢° ٢' ٥٠,٦١٥" E	٧٣	٢١° ٢' ٢٤,١٥٥" N	٢٢° ٢' ٥٣,٢٨٧" E	٢٣
٢١° ٢' ٢٣,٩٠٠" N	٢٢° ٢' ٥٢,٧٣٠" E	٧٤	٢١° ٢' ٢٣,٩٠٠" N	٢٢° ٢' ٥٤,٧٨١" E	٢٤
٢١° ٢' ٢٣,٦٤٥" N	٢٢° ٢' ٥٤,٨٤٥" E	٧٥	٢١° ٢' ٢٣,٦٤٥" N	٢٢° ٢' ٥٦,٢٨٧" E	٢٥
٢١° ٢' ٢٣,٣٩٠" N	٢٢° ٢' ٥٦,٩٦٠" E	٧٦	٢١° ٢' ٢٣,٣٩٠" N	٢٢° ٢' ٥٧,٧٨١" E	٢٦
٢١° ٢' ٢٣,١٣٥" N	٢٢° ٢' ٥٩,٠٧٥" E	٧٧	٢١° ٢' ٢٣,١٣٥" N	٢٢° ٢' ٥٩,٢٨٧" E	٢٧
٢١° ٢' ٢٢,٨٨٠" N	٢٢° ٢' ٦١,١٩٠" E	٧٨	٢١° ٢' ٢٢,٨٨٠" N	٢٢° ٢' ٦٠,٧٨١" E	٢٨
٢١° ٢' ٢٢,٦٢٥" N	٢٢° ٢' ٦٣,٣٠٥" E	٧٩	٢١° ٢' ٢٢,٦٢٥" N	٢٢° ٢' ٦٢,٢٨٧" E	٢٩
٢١° ٢' ٢٢,٣٧٠" N	٢٢° ٢' ٦٥,٤٢٠" E	٨٠	٢١° ٢' ٢٢,٣٧٠" N	٢٢° ٢' ٦٣,٧٨١" E	٣٠
٢١° ٢' ٢٢,١١٥" N	٢٢° ٢' ٦٧,٥٣٥" E	٨١	٢١° ٢' ٢٢,١١٥" N	٢٢° ٢' ٦٥,٢٨٧" E	٣١
٢١° ٢' ٢١,٨٦٠" N	٢٢° ٢' ٦٩,٦٥٠" E	٨٢	٢١° ٢' ٢١,٨٦٠" N	٢٢° ٢' ٦٦,٧٨١" E	٣٢
٢١° ٢' ٢١,٦٠٥" N	٢٢° ٢' ٧١,٧٦٥" E	٨٣	٢١° ٢' ٢١,٦٠٥" N	٢٢° ٢' ٦٨,٢٨٧" E	٣٣
٢١° ٢' ٢١,٣٥٠" N	٢٢° ٢' ٧٣,٨٨٠" E	٨٤	٢١° ٢' ٢١,٣٥٠" N	٢٢° ٢' ٦٩,٧٨١" E	٣٤
٢١° ٢' ٢١,٠٩٥" N	٢٢° ٢' ٧٦,٠٠٠" E	٨٥	٢١° ٢' ٢١,٠٩٥" N	٢٢° ٢' ٧١,٢٨٧" E	٣٥
٢١° ٢' ٢٠,٨٤٠" N	٢٢° ٢' ٧٨,١١٥" E	٨٦	٢١° ٢' ٢٠,٨٤٠" N	٢٢° ٢' ٧٢,٧٨١" E	٣٦
٢١° ٢' ٢٠,٥٨٥" N	٢٢° ٢' ٨٠,٢٣٠" E	٨٧	٢١° ٢' ٢٠,٥٨٥" N	٢٢° ٢' ٧٤,٢٨٧" E	٣٧
٢١° ٢' ٢٠,٣٣٠" N	٢٢° ٢' ٨٢,٣٤٥" E	٨٨	٢١° ٢' ٢٠,٣٣٠" N	٢٢° ٢' ٧٥,٧٨١" E	٣٨
٢١° ٢' ٢٠,٠٧٥" N	٢٢° ٢' ٨٤,٤٦٠" E	٨٩	٢١° ٢' ٢٠,٠٧٥" N	٢٢° ٢' ٧٧,٢٨٧" E	٣٩
٢١° ٢' ١٩,٨٢٠" N	٢٢° ٢' ٨٦,٥٧٥" E	٩٠	٢١° ٢' ١٩,٨٢٠" N	٢٢° ٢' ٧٨,٧٨١" E	٤٠
٢١° ٢' ١٩,٥٦٥" N	٢٢° ٢' ٨٨,٦٩٠" E	٩١	٢١° ٢' ١٩,٥٦٥" N	٢٢° ٢' ٨٠,٢٨٧" E	٤١
٢١° ٢' ١٩,٣١٠" N	٢٢° ٢' ٩٠,٨٠٥" E	٩٢	٢١° ٢' ١٩,٣١٠" N	٢٢° ٢' ٨١,٧٨١" E	٤٢
٢١° ٢' ١٩,٠٥٥" N	٢٢° ٢' ٩٢,٩٢٠" E	٩٣	٢١° ٢' ١٩,٠٥٥" N	٢٢° ٢' ٨٣,٢٨٧" E	٤٣
٢١° ٢' ١٨,٨٠٠" N	٢٢° ٢' ٩٥,٠٣٥" E	٩٤	٢١° ٢' ١٨,٨٠٠" N	٢٢° ٢' ٨٤,٧٨١" E	٤٤
٢١° ٢' ١٨,٥٤٥" N	٢٢° ٢' ٩٧,١٥٠" E	٩٥	٢١° ٢' ١٨,٥٤٥" N	٢٢° ٢' ٨٦,٢٨٧" E	٤٥
٢١° ٢' ١٨,٢٩٠" N	٢٢° ٢' ٩٩,٢٦٥" E	٩٦	٢١° ٢' ١٨,٢٩٠" N	٢٢° ٢' ٨٧,٧٨١" E	٤٦
٢١° ٢' ١٨,٠٣٥" N	٢٢° ٢' ١٠١,٣٨٠" E	٩٧	٢١° ٢' ١٨,٠٣٥" N	٢٢° ٢' ٨٩,٢٨٧" E	٤٧
٢١° ٢' ١٧,٧٨٠" N	٢٢° ٢' ١٠٣,٤٩٥" E	٩٨	٢١° ٢' ١٧,٧٨٠" N	٢٢° ٢' ٩٠,٧٨١" E	٤٨
٢١° ٢' ١٧,٥٢٥" N	٢٢° ٢' ١٠٥,٦١٠" E	٩٩	٢١° ٢' ١٧,٥٢٥" N	٢٢° ٢' ٩٢,٢٨٧" E	٤٩
٢١° ٢' ١٧,٢٧٠" N	٢٢° ٢' ١٠٧,٧٢٥" E	١٠٠	٢١° ٢' ١٧,٢٧٠" N	٢٢° ٢' ٩٣,٧٨١" E	٥٠



١/١٣

(ع)

كشف إحداثيات قطعة أرض بمنطقة رابعة وبنز العبد
 لصالح جهاز مستأجر مصر للتعمير العنصرية بنظام WGS 84

ممشك	X	Y	ممشك	X	Y
1	٢٢° ٤٣' ٤٢,٢٧٨" E	٢٩° ٥١' ٣٢,٩١١" N	٥١	٢٩° ٥١' ٣٢,٩١١" N	٢٢° ٤٣' ٤٢,٢٧٨" E
2	٢٢° ٤٣' ٤١,٦٤٢" E	٢٩° ٥١' ٣٢,٤٥٢" N	٥٢	٢٩° ٥١' ٣٢,٤٥٢" N	٢٢° ٤٣' ٤١,٦٤٢" E
3	٢٢° ٤٣' ٤١,٥٧١" E	٢٩° ٥١' ٣٢,٤٥٢" N	٥٣	٢٩° ٥١' ٣٢,٤٥٢" N	٢٢° ٤٣' ٤١,٥٧١" E
4	٢٢° ٤٣' ٤١,٢٩٠" E	٢٩° ٥١' ٣٢,٤٥٢" N	٥٤	٢٩° ٥١' ٣٢,٤٥٢" N	٢٢° ٤٣' ٤١,٢٩٠" E
5	٢٢° ٤٣' ٤١,٠٤٠" E	٢٩° ٥١' ٣٢,٤٥٢" N	٥٥	٢٩° ٥١' ٣٢,٤٥٢" N	٢٢° ٤٣' ٤١,٠٤٠" E
6	٢٢° ٤٣' ٤٠,٧٩٠" E	٢٩° ٥١' ٣٢,٤٥٢" N	٥٦	٢٩° ٥١' ٣٢,٤٥٢" N	٢٢° ٤٣' ٤٠,٧٩٠" E
7	٢٢° ٤٣' ٤٠,٥٤٠" E	٢٩° ٥١' ٣٢,٤٥٢" N	٥٧	٢٩° ٥١' ٣٢,٤٥٢" N	٢٢° ٤٣' ٤٠,٥٤٠" E
8	٢٢° ٤٣' ٤٠,٢٩٠" E	٢٩° ٥١' ٣٢,٤٥٢" N	٥٨	٢٩° ٥١' ٣٢,٤٥٢" N	٢٢° ٤٣' ٤٠,٢٩٠" E
9	٢٢° ٤٣' ٤٠,٠٤٠" E	٢٩° ٥١' ٣٢,٤٥٢" N	٥٩	٢٩° ٥١' ٣٢,٤٥٢" N	٢٢° ٤٣' ٤٠,٠٤٠" E
1٠	٢٢° ٤٣' ٣٩,٧٩٠" E	٢٩° ٥١' ٣٢,٤٥٢" N	٦٠	٢٩° ٥١' ٣٢,٤٥٢" N	٢٢° ٤٣' ٣٩,٧٩٠" E
1١	٢٢° ٤٣' ٣٩,٥٤٠" E	٢٩° ٥١' ٣٢,٤٥٢" N	٦١	٢٩° ٥١' ٣٢,٤٥٢" N	٢٢° ٤٣' ٣٩,٥٤٠" E
1٢	٢٢° ٤٣' ٣٩,٢٩٠" E	٢٩° ٥١' ٣٢,٤٥٢" N	٦٢	٢٩° ٥١' ٣٢,٤٥٢" N	٢٢° ٤٣' ٣٩,٢٩٠" E
1٣	٢٢° ٤٣' ٣٩,٠٤٠" E	٢٩° ٥١' ٣٢,٤٥٢" N	٦٣	٢٩° ٥١' ٣٢,٤٥٢" N	٢٢° ٤٣' ٣٩,٠٤٠" E
1٤	٢٢° ٤٣' ٣٨,٧٩٠" E	٢٩° ٥١' ٣٢,٤٥٢" N	٦٤	٢٩° ٥١' ٣٢,٤٥٢" N	٢٢° ٤٣' ٣٨,٧٩٠" E
1٥	٢٢° ٤٣' ٣٨,٥٤٠" E	٢٩° ٥١' ٣٢,٤٥٢" N	٦٥	٢٩° ٥١' ٣٢,٤٥٢" N	٢٢° ٤٣' ٣٨,٥٤٠" E
1٦	٢٢° ٤٣' ٣٨,٢٩٠" E	٢٩° ٥١' ٣٢,٤٥٢" N	٦٦	٢٩° ٥١' ٣٢,٤٥٢" N	٢٢° ٤٣' ٣٨,٢٩٠" E
1٧	٢٢° ٤٣' ٣٨,٠٤٠" E	٢٩° ٥١' ٣٢,٤٥٢" N	٦٧	٢٩° ٥١' ٣٢,٤٥٢" N	٢٢° ٤٣' ٣٨,٠٤٠" E
1٨	٢٢° ٤٣' ٣٧,٧٩٠" E	٢٩° ٥١' ٣٢,٤٥٢" N	٦٨	٢٩° ٥١' ٣٢,٤٥٢" N	٢٢° ٤٣' ٣٧,٧٩٠" E
1٩	٢٢° ٤٣' ٣٧,٥٤٠" E	٢٩° ٥١' ٣٢,٤٥٢" N	٦٩	٢٩° ٥١' ٣٢,٤٥٢" N	٢٢° ٤٣' ٣٧,٥٤٠" E
2٠	٢٢° ٤٣' ٣٧,٢٩٠" E	٢٩° ٥١' ٣٢,٤٥٢" N	٧٠	٢٩° ٥١' ٣٢,٤٥٢" N	٢٢° ٤٣' ٣٧,٢٩٠" E
2١	٢٢° ٤٣' ٣٧,٠٤٠" E	٢٩° ٥١' ٣٢,٤٥٢" N	٧١	٢٩° ٥١' ٣٢,٤٥٢" N	٢٢° ٤٣' ٣٧,٠٤٠" E
2٢	٢٢° ٤٣' ٣٦,٧٩٠" E	٢٩° ٥١' ٣٢,٤٥٢" N	٧٢	٢٩° ٥١' ٣٢,٤٥٢" N	٢٢° ٤٣' ٣٦,٧٩٠" E
2٣	٢٢° ٤٣' ٣٦,٥٤٠" E	٢٩° ٥١' ٣٢,٤٥٢" N	٧٣	٢٩° ٥١' ٣٢,٤٥٢" N	٢٢° ٤٣' ٣٦,٥٤٠" E
2٤	٢٢° ٤٣' ٣٦,٢٩٠" E	٢٩° ٥١' ٣٢,٤٥٢" N	٧٤	٢٩° ٥١' ٣٢,٤٥٢" N	٢٢° ٤٣' ٣٦,٢٩٠" E
2٥	٢٢° ٤٣' ٣٦,٠٤٠" E	٢٩° ٥١' ٣٢,٤٥٢" N	٧٥	٢٩° ٥١' ٣٢,٤٥٢" N	٢٢° ٤٣' ٣٦,٠٤٠" E
2٦	٢٢° ٤٣' ٣٥,٧٩٠" E	٢٩° ٥١' ٣٢,٤٥٢" N	٧٦	٢٩° ٥١' ٣٢,٤٥٢" N	٢٢° ٤٣' ٣٥,٧٩٠" E
2٧	٢٢° ٤٣' ٣٥,٥٤٠" E	٢٩° ٥١' ٣٢,٤٥٢" N	٧٧	٢٩° ٥١' ٣٢,٤٥٢" N	٢٢° ٤٣' ٣٥,٥٤٠" E
2٨	٢٢° ٤٣' ٣٥,٢٩٠" E	٢٩° ٥١' ٣٢,٤٥٢" N	٧٨	٢٩° ٥١' ٣٢,٤٥٢" N	٢٢° ٤٣' ٣٥,٢٩٠" E
2٩	٢٢° ٤٣' ٣٥,٠٤٠" E	٢٩° ٥١' ٣٢,٤٥٢" N	٧٩	٢٩° ٥١' ٣٢,٤٥٢" N	٢٢° ٤٣' ٣٥,٠٤٠" E
3٠	٢٢° ٤٣' ٣٤,٧٩٠" E	٢٩° ٥١' ٣٢,٤٥٢" N	٨٠	٢٩° ٥١' ٣٢,٤٥٢" N	٢٢° ٤٣' ٣٤,٧٩٠" E
3١	٢٢° ٤٣' ٣٤,٥٤٠" E	٢٩° ٥١' ٣٢,٤٥٢" N	٨١	٢٩° ٥١' ٣٢,٤٥٢" N	٢٢° ٤٣' ٣٤,٥٤٠" E
3٢	٢٢° ٤٣' ٣٤,٢٩٠" E	٢٩° ٥١' ٣٢,٤٥٢" N	٨٢	٢٩° ٥١' ٣٢,٤٥٢" N	٢٢° ٤٣' ٣٤,٢٩٠" E
3٣	٢٢° ٤٣' ٣٤,٠٤٠" E	٢٩° ٥١' ٣٢,٤٥٢" N	٨٣	٢٩° ٥١' ٣٢,٤٥٢" N	٢٢° ٤٣' ٣٤,٠٤٠" E
3٤	٢٢° ٤٣' ٣٣,٧٩٠" E	٢٩° ٥١' ٣٢,٤٥٢" N	٨٤	٢٩° ٥١' ٣٢,٤٥٢" N	٢٢° ٤٣' ٣٣,٧٩٠" E
3٥	٢٢° ٤٣' ٣٣,٥٤٠" E	٢٩° ٥١' ٣٢,٤٥٢" N	٨٥	٢٩° ٥١' ٣٢,٤٥٢" N	٢٢° ٤٣' ٣٣,٥٤٠" E
3٦	٢٢° ٤٣' ٣٣,٢٩٠" E	٢٩° ٥١' ٣٢,٤٥٢" N	٨٦	٢٩° ٥١' ٣٢,٤٥٢" N	٢٢° ٤٣' ٣٣,٢٩٠" E
3٧	٢٢° ٤٣' ٣٣,٠٤٠" E	٢٩° ٥١' ٣٢,٤٥٢" N	٨٧	٢٩° ٥١' ٣٢,٤٥٢" N	٢٢° ٤٣' ٣٣,٠٤٠" E
3٨	٢٢° ٤٣' ٣٢,٧٩٠" E	٢٩° ٥١' ٣٢,٤٥٢" N	٨٨	٢٩° ٥١' ٣٢,٤٥٢" N	٢٢° ٤٣' ٣٢,٧٩٠" E
3٩	٢٢° ٤٣' ٣٢,٥٤٠" E	٢٩° ٥١' ٣٢,٤٥٢" N	٨٩	٢٩° ٥١' ٣٢,٤٥٢" N	٢٢° ٤٣' ٣٢,٥٤٠" E
4٠	٢٢° ٤٣' ٣٢,٢٩٠" E	٢٩° ٥١' ٣٢,٤٥٢" N	٩٠	٢٩° ٥١' ٣٢,٤٥٢" N	٢٢° ٤٣' ٣٢,٢٩٠" E
4١	٢٢° ٤٣' ٣٢,٠٤٠" E	٢٩° ٥١' ٣٢,٤٥٢" N	٩١	٢٩° ٥١' ٣٢,٤٥٢" N	٢٢° ٤٣' ٣٢,٠٤٠" E
4٢	٢٢° ٤٣' ٣١,٧٩٠" E	٢٩° ٥١' ٣٢,٤٥٢" N	٩٢	٢٩° ٥١' ٣٢,٤٥٢" N	٢٢° ٤٣' ٣١,٧٩٠" E
4٣	٢٢° ٤٣' ٣١,٥٤٠" E	٢٩° ٥١' ٣٢,٤٥٢" N	٩٣	٢٩° ٥١' ٣٢,٤٥٢" N	٢٢° ٤٣' ٣١,٥٤٠" E
4٤	٢٢° ٤٣' ٣١,٢٩٠" E	٢٩° ٥١' ٣٢,٤٥٢" N	٩٤	٢٩° ٥١' ٣٢,٤٥٢" N	٢٢° ٤٣' ٣١,٢٩٠" E
4٥	٢٢° ٤٣' ٣١,٠٤٠" E	٢٩° ٥١' ٣٢,٤٥٢" N	٩٥	٢٩° ٥١' ٣٢,٤٥٢" N	٢٢° ٤٣' ٣١,٠٤٠" E
4٦	٢٢° ٤٣' ٣٠,٧٩٠" E	٢٩° ٥١' ٣٢,٤٥٢" N	٩٦	٢٩° ٥١' ٣٢,٤٥٢" N	٢٢° ٤٣' ٣٠,٧٩٠" E
4٧	٢٢° ٤٣' ٣٠,٥٤٠" E	٢٩° ٥١' ٣٢,٤٥٢" N	٩٧	٢٩° ٥١' ٣٢,٤٥٢" N	٢٢° ٤٣' ٣٠,٥٤٠" E
4٨	٢٢° ٤٣' ٣٠,٢٩٠" E	٢٩° ٥١' ٣٢,٤٥٢" N	٩٨	٢٩° ٥١' ٣٢,٤٥٢" N	٢٢° ٤٣' ٣٠,٢٩٠" E
4٩	٢٢° ٤٣' ٣٠,٠٤٠" E	٢٩° ٥١' ٣٢,٤٥٢" N	٩٩	٢٩° ٥١' ٣٢,٤٥٢" N	٢٢° ٤٣' ٣٠,٠٤٠" E
5٠	٢٢° ٤٣' ٢٩,٧٩٠" E	٢٩° ٥١' ٣٢,٤٥٢" N	1٠٠	٢٩° ٥١' ٣٢,٤٥٢" N	٢٢° ٤٣' ٢٩,٧٩٠" E

(ع)

كشف إحداثيات قطعة أرض بمنطقة رابعة وبنز العبد
 لصالح جهاز مستقل مصر للتعمية المستدامة بنظام WGS ٨٤

Y	X	مساحة	Y	X	مساحة
٣١° ١' ٤,٧٧٥" N	٣٣° ٤٣' ٠,١٤١" E	١٥١	٣١° ١' ١١,٧٧١" N	٣٣° ٤٣' ٣٧,٤٠٠" E	١٥١
٣١° ١' ٤,٩٥٥" N	٣٣° ٤٣' ١,٤١٣" E	١٥٢	٣١° ١' ١١,٧٧٩" N	٣٣° ٤٣' ٣٧,١٣٥" E	١٥٢
٣١° ١' ٥,١٦٦" N	٣٣° ٤٣' ١,٤٤١" E	١٥٣	٣١° ١' ١١,٤٦١" N	٣٣° ٤٣' ٣٧,٤٦١" E	١٥٣
٣١° ١' ٥,٣٩٥" N	٣٣° ٤٣' ١,٤٤١" E	١٥٤	٣١° ١' ١١,٤٠٠" N	٣٣° ٤٣' ٣٧,٥٧٨" E	١٥٤
٣١° ١' ٥,٤٦٥" N	٣٣° ٤٣' ١,٤٠٠" E	١٥٥	٣١° ١' ١١,٠٩٦" N	٣٣° ٤٣' ٣٨,٠٢٤" E	١٥٥
٣١° ١' ٥,٤٦٥" N	٣٣° ٤٣' ١,٤٦٥" E	١٥٦	٣١° ١' ١٠,٧٢٤" N	٣٣° ٤٣' ٣٨,٢٢١" E	١٥٦
٣١° ١' ٥,٤٦٥" N	٣٣° ٤٣' ١,٤٦٥" E	١٥٧	٣١° ١' ١٠,٣٧٤" N	٣٣° ٤٣' ٣٨,٤٦٥" E	١٥٧
٣١° ١' ٥,٤٦٥" N	٣٣° ٤٣' ١,٤٦٥" E	١٥٨	٣١° ١' ١٠,٠١٥" N	٣٣° ٤٣' ٣٨,٧٢٥" E	١٥٨
٣١° ١' ٥,٤٦٥" N	٣٣° ٤٣' ١,٤٦٥" E	١٥٩	٣١° ١' ٩,٦٥٦" N	٣٣° ٤٣' ٣٩,٠١٥" E	١٥٩
٣١° ١' ٥,٤٦٥" N	٣٣° ٤٣' ١,٤٠٠" E	١٦٠	٣١° ١' ٩,٢٧١" N	٣٣° ٤٣' ٣٩,٣١٥" E	١٦٠
٣١° ١' ٥,٤٦٥" N	٣٣° ٤٣' ١,٤٠٠" E	١٦١	٣١° ١' ٩,٠٧١" N	٣٣° ٤٣' ٣٩,٦٠٠" E	١٦١
٣١° ١' ٥,٤٦٥" N	٣٣° ٤٣' ١,٤٦٥" E	١٦٢	٣١° ١' ٩,٠٧١" N	٣٣° ٤٣' ٣٩,٧٠٠" E	١٦٢
٣١° ١' ٥,٤٦٥" N	٣٣° ٤٣' ١,٤٦٥" E	١٦٣	٣١° ١' ٩,٠٧١" N	٣٣° ٤٣' ٤٠,٠١٥" E	١٦٣
٣١° ١' ٥,٤٦٥" N	٣٣° ٤٣' ١,٤٦٥" E	١٦٤	٣١° ١' ٩,٠٧١" N	٣٣° ٤٣' ٤٠,٣٣٠" E	١٦٤
٣١° ١' ٥,٤٦٥" N	٣٣° ٤٣' ١,٤٦٥" E	١٦٥	٣١° ١' ٩,٠٧١" N	٣٣° ٤٣' ٤٠,٦٤٥" E	١٦٥
٣١° ١' ٥,٤٦٥" N	٣٣° ٤٣' ١,٤٦٥" E	١٦٦	٣١° ١' ٩,٠٧١" N	٣٣° ٤٣' ٤٠,٩٦٠" E	١٦٦
٣١° ١' ٥,٤٦٥" N	٣٣° ٤٣' ١,٤٦٥" E	١٦٧	٣١° ١' ٩,٠٧١" N	٣٣° ٤٣' ٤١,٢٧٥" E	١٦٧
٣١° ١' ٥,٤٦٥" N	٣٣° ٤٣' ١,٤٦٥" E	١٦٨	٣١° ١' ٩,٠٧١" N	٣٣° ٤٣' ٤١,٥٩٠" E	١٦٨
٣١° ١' ٥,٤٦٥" N	٣٣° ٤٣' ١,٤٦٥" E	١٦٩	٣١° ١' ٩,٠٧١" N	٣٣° ٤٣' ٤١,٩٠٥" E	١٦٩
٣١° ١' ٥,٤٦٥" N	٣٣° ٤٣' ١,٤٦٥" E	١٧٠	٣١° ١' ٩,٠٧١" N	٣٣° ٤٣' ٤٢,٢٢٠" E	١٧٠
٣١° ١' ٥,٤٦٥" N	٣٣° ٤٣' ١,٤٦٥" E	١٧١	٣١° ١' ٩,٠٧١" N	٣٣° ٤٣' ٤٢,٥٣٥" E	١٧١
٣١° ١' ٥,٤٦٥" N	٣٣° ٤٣' ١,٤٦٥" E	١٧٢	٣١° ١' ٩,٠٧١" N	٣٣° ٤٣' ٤٢,٨٥٠" E	١٧٢
٣١° ١' ٥,٤٦٥" N	٣٣° ٤٣' ١,٤٦٥" E	١٧٣	٣١° ١' ٩,٠٧١" N	٣٣° ٤٣' ٤٣,١٦٥" E	١٧٣
٣١° ١' ٥,٤٦٥" N	٣٣° ٤٣' ١,٤٦٥" E	١٧٤	٣١° ١' ٩,٠٧١" N	٣٣° ٤٣' ٤٣,٤٨٠" E	١٧٤
٣١° ١' ٥,٤٦٥" N	٣٣° ٤٣' ١,٤٦٥" E	١٧٥	٣١° ١' ٩,٠٧١" N	٣٣° ٤٣' ٤٣,٧٩٥" E	١٧٥
٣١° ١' ٥,٤٦٥" N	٣٣° ٤٣' ١,٤٦٥" E	١٧٦	٣١° ١' ٩,٠٧١" N	٣٣° ٤٣' ٤٤,١١٠" E	١٧٦
٣١° ١' ٥,٤٦٥" N	٣٣° ٤٣' ١,٤٦٥" E	١٧٧	٣١° ١' ٩,٠٧١" N	٣٣° ٤٣' ٤٤,٤٢٥" E	١٧٧
٣١° ١' ٥,٤٦٥" N	٣٣° ٤٣' ١,٤٦٥" E	١٧٨	٣١° ١' ٩,٠٧١" N	٣٣° ٤٣' ٤٤,٧٤٠" E	١٧٨
٣١° ١' ٥,٤٦٥" N	٣٣° ٤٣' ١,٤٦٥" E	١٧٩	٣١° ١' ٩,٠٧١" N	٣٣° ٤٣' ٤٥,٠٥٥" E	١٧٩
٣١° ١' ٥,٤٦٥" N	٣٣° ٤٣' ١,٤٦٥" E	١٨٠	٣١° ١' ٩,٠٧١" N	٣٣° ٤٣' ٤٥,٣٧٠" E	١٨٠
٣١° ١' ٥,٤٦٥" N	٣٣° ٤٣' ١,٤٦٥" E	١٨١	٣١° ١' ٩,٠٧١" N	٣٣° ٤٣' ٤٥,٦٨٥" E	١٨١
٣١° ١' ٥,٤٦٥" N	٣٣° ٤٣' ١,٤٦٥" E	١٨٢	٣١° ١' ٩,٠٧١" N	٣٣° ٤٣' ٤٦,٠٠٠" E	١٨٢
٣١° ١' ٥,٤٦٥" N	٣٣° ٤٣' ١,٤٦٥" E	١٨٣	٣١° ١' ٩,٠٧١" N	٣٣° ٤٣' ٤٦,٣١٥" E	١٨٣
٣١° ١' ٥,٤٦٥" N	٣٣° ٤٣' ١,٤٦٥" E	١٨٤	٣١° ١' ٩,٠٧١" N	٣٣° ٤٣' ٤٦,٦٣٠" E	١٨٤
٣١° ١' ٥,٤٦٥" N	٣٣° ٤٣' ١,٤٦٥" E	١٨٥	٣١° ١' ٩,٠٧١" N	٣٣° ٤٣' ٤٦,٩٤٥" E	١٨٥
٣١° ١' ٥,٤٦٥" N	٣٣° ٤٣' ١,٤٦٥" E	١٨٦	٣١° ١' ٩,٠٧١" N	٣٣° ٤٣' ٤٧,٢٦٠" E	١٨٦
٣١° ١' ٥,٤٦٥" N	٣٣° ٤٣' ١,٤٦٥" E	١٨٧	٣١° ١' ٩,٠٧١" N	٣٣° ٤٣' ٤٧,٥٧٥" E	١٨٧
٣١° ١' ٥,٤٦٥" N	٣٣° ٤٣' ١,٤٦٥" E	١٨٨	٣١° ١' ٩,٠٧١" N	٣٣° ٤٣' ٤٧,٨٩٠" E	١٨٨
٣١° ١' ٥,٤٦٥" N	٣٣° ٤٣' ١,٤٦٥" E	١٨٩	٣١° ١' ٩,٠٧١" N	٣٣° ٤٣' ٤٨,٢٠٥" E	١٨٩
٣١° ١' ٥,٤٦٥" N	٣٣° ٤٣' ١,٤٦٥" E	١٩٠	٣١° ١' ٩,٠٧١" N	٣٣° ٤٣' ٤٨,٥٢٠" E	١٩٠
٣١° ١' ٥,٤٦٥" N	٣٣° ٤٣' ١,٤٦٥" E	١٩١	٣١° ١' ٩,٠٧١" N	٣٣° ٤٣' ٤٨,٨٣٥" E	١٩١
٣١° ١' ٥,٤٦٥" N	٣٣° ٤٣' ١,٤٦٥" E	١٩٢	٣١° ١' ٩,٠٧١" N	٣٣° ٤٣' ٤٩,١٥٠" E	١٩٢
٣١° ١' ٥,٤٦٥" N	٣٣° ٤٣' ١,٤٦٥" E	١٩٣	٣١° ١' ٩,٠٧١" N	٣٣° ٤٣' ٤٩,٤٦٥" E	١٩٣
٣١° ١' ٥,٤٦٥" N	٣٣° ٤٣' ١,٤٦٥" E	١٩٤	٣١° ١' ٩,٠٧١" N	٣٣° ٤٣' ٤٩,٧٨٠" E	١٩٤
٣١° ١' ٥,٤٦٥" N	٣٣° ٤٣' ١,٤٦٥" E	١٩٥	٣١° ١' ٩,٠٧١" N	٣٣° ٤٣' ٥٠,٠٩٥" E	١٩٥
٣١° ١' ٥,٤٦٥" N	٣٣° ٤٣' ١,٤٦٥" E	١٩٦	٣١° ١' ٩,٠٧١" N	٣٣° ٤٣' ٥٠,٤١٠" E	١٩٦
٣١° ١' ٥,٤٦٥" N	٣٣° ٤٣' ١,٤٦٥" E	١٩٧	٣١° ١' ٩,٠٧١" N	٣٣° ٤٣' ٥٠,٧٢٥" E	١٩٧
٣١° ١' ٥,٤٦٥" N	٣٣° ٤٣' ١,٤٦٥" E	١٩٨	٣١° ١' ٩,٠٧١" N	٣٣° ٤٣' ٥١,٠٤٠" E	١٩٨
٣١° ١' ٥,٤٦٥" N	٣٣° ٤٣' ١,٤٦٥" E	١٩٩	٣١° ١' ٩,٠٧١" N	٣٣° ٤٣' ٥١,٣٥٥" E	١٩٩
٣١° ١' ٥,٤٦٥" N	٣٣° ٤٣' ١,٤٦٥" E	٢٠٠	٣١° ١' ٩,٠٧١" N	٣٣° ٤٣' ٥١,٦٧٠" E	٢٠٠

(١٨)

(ع)

مخطط الحدود لقطعة أرض بمناطقتي رابعة وبنر العبد
 المساحة ٥٠٠٠ متر مربع مسجل في دفتر التسجيل بالمحافظة بنظام WGS ٨٤

مستقل	X	Y	مستقل	X	Y
١٠١	٢٢° ٤٧' ٤٧.٤٧٧" E	٢١° ١' ٤٧.٤٧٧" N	١٠٢	٢٢° ٤٧' ٤٧.٤٨٧" E	٢١° ١' ٤٧.٤٨٧" N
١٠٢	٢٢° ٤٧' ٤٧.٤٩٧" E	٢١° ١' ٤٧.٤٩٧" N	١٠٣	٢٢° ٤٧' ٤٧.٥٠٧" E	٢١° ١' ٤٧.٥٠٧" N
١٠٣	٢٢° ٤٧' ٤٧.٥١٧" E	٢١° ١' ٤٧.٥١٧" N	١٠٤	٢٢° ٤٧' ٤٧.٥٢٧" E	٢١° ١' ٤٧.٥٢٧" N
١٠٤	٢٢° ٤٧' ٤٧.٥٣٧" E	٢١° ١' ٤٧.٥٣٧" N	١٠٥	٢٢° ٤٧' ٤٧.٥٤٧" E	٢١° ١' ٤٧.٥٤٧" N
١٠٥	٢٢° ٤٧' ٤٧.٥٥٧" E	٢١° ١' ٤٧.٥٥٧" N	١٠٦	٢٢° ٤٧' ٤٧.٥٦٧" E	٢١° ١' ٤٧.٥٦٧" N
١٠٦	٢٢° ٤٧' ٤٧.٥٧٧" E	٢١° ١' ٤٧.٥٧٧" N	١٠٧	٢٢° ٤٧' ٤٧.٥٨٧" E	٢١° ١' ٤٧.٥٨٧" N
١٠٧	٢٢° ٤٧' ٤٧.٥٩٧" E	٢١° ١' ٤٧.٥٩٧" N	١٠٨	٢٢° ٤٧' ٤٧.٦٠٧" E	٢١° ١' ٤٧.٦٠٧" N
١٠٨	٢٢° ٤٧' ٤٧.٦١٧" E	٢١° ١' ٤٧.٦١٧" N	١٠٩	٢٢° ٤٧' ٤٧.٦٢٧" E	٢١° ١' ٤٧.٦٢٧" N
١٠٩	٢٢° ٤٧' ٤٧.٦٣٧" E	٢١° ١' ٤٧.٦٣٧" N	١١٠	٢٢° ٤٧' ٤٧.٦٤٧" E	٢١° ١' ٤٧.٦٤٧" N
١١٠	٢٢° ٤٧' ٤٧.٦٥٧" E	٢١° ١' ٤٧.٦٥٧" N	١١١	٢٢° ٤٧' ٤٧.٦٦٧" E	٢١° ١' ٤٧.٦٦٧" N
١١١	٢٢° ٤٧' ٤٧.٦٧٧" E	٢١° ١' ٤٧.٦٧٧" N	١١٢	٢٢° ٤٧' ٤٧.٦٨٧" E	٢١° ١' ٤٧.٦٨٧" N
١١٢	٢٢° ٤٧' ٤٧.٦٩٧" E	٢١° ١' ٤٧.٦٩٧" N	١١٣	٢٢° ٤٧' ٤٧.٧٠٧" E	٢١° ١' ٤٧.٧٠٧" N
١١٣	٢٢° ٤٧' ٤٧.٧١٧" E	٢١° ١' ٤٧.٧١٧" N	١١٤	٢٢° ٤٧' ٤٧.٧٢٧" E	٢١° ١' ٤٧.٧٢٧" N
١١٤	٢٢° ٤٧' ٤٧.٧٣٧" E	٢١° ١' ٤٧.٧٣٧" N	١١٥	٢٢° ٤٧' ٤٧.٧٤٧" E	٢١° ١' ٤٧.٧٤٧" N
١١٥	٢٢° ٤٧' ٤٧.٧٥٧" E	٢١° ١' ٤٧.٧٥٧" N	١١٦	٢٢° ٤٧' ٤٧.٧٦٧" E	٢١° ١' ٤٧.٧٦٧" N
١١٦	٢٢° ٤٧' ٤٧.٧٧٧" E	٢١° ١' ٤٧.٧٧٧" N	١١٧	٢٢° ٤٧' ٤٧.٧٨٧" E	٢١° ١' ٤٧.٧٨٧" N
١١٧	٢٢° ٤٧' ٤٧.٧٩٧" E	٢١° ١' ٤٧.٧٩٧" N	١١٨	٢٢° ٤٧' ٤٧.٨٠٧" E	٢١° ١' ٤٧.٨٠٧" N
١١٨	٢٢° ٤٧' ٤٧.٨١٧" E	٢١° ١' ٤٧.٨١٧" N	١١٩	٢٢° ٤٧' ٤٧.٨٢٧" E	٢١° ١' ٤٧.٨٢٧" N
١١٩	٢٢° ٤٧' ٤٧.٨٣٧" E	٢١° ١' ٤٧.٨٣٧" N	١٢٠	٢٢° ٤٧' ٤٧.٨٤٧" E	٢١° ١' ٤٧.٨٤٧" N
١٢٠	٢٢° ٤٧' ٤٧.٨٥٧" E	٢١° ١' ٤٧.٨٥٧" N	١٢١	٢٢° ٤٧' ٤٧.٨٦٧" E	٢١° ١' ٤٧.٨٦٧" N
١٢١	٢٢° ٤٧' ٤٧.٨٧٧" E	٢١° ١' ٤٧.٨٧٧" N	١٢٢	٢٢° ٤٧' ٤٧.٨٨٧" E	٢١° ١' ٤٧.٨٨٧" N
١٢٢	٢٢° ٤٧' ٤٧.٨٩٧" E	٢١° ١' ٤٧.٨٩٧" N	١٢٣	٢٢° ٤٧' ٤٧.٩٠٧" E	٢١° ١' ٤٧.٩٠٧" N
١٢٣	٢٢° ٤٧' ٤٧.٩١٧" E	٢١° ١' ٤٧.٩١٧" N	١٢٤	٢٢° ٤٧' ٤٧.٩٢٧" E	٢١° ١' ٤٧.٩٢٧" N
١٢٤	٢٢° ٤٧' ٤٧.٩٣٧" E	٢١° ١' ٤٧.٩٣٧" N	١٢٥	٢٢° ٤٧' ٤٧.٩٤٧" E	٢١° ١' ٤٧.٩٤٧" N
١٢٥	٢٢° ٤٧' ٤٧.٩٥٧" E	٢١° ١' ٤٧.٩٥٧" N	١٢٦	٢٢° ٤٧' ٤٧.٩٦٧" E	٢١° ١' ٤٧.٩٦٧" N
١٢٦	٢٢° ٤٧' ٤٧.٩٧٧" E	٢١° ١' ٤٧.٩٧٧" N	١٢٧	٢٢° ٤٧' ٤٧.٩٨٧" E	٢١° ١' ٤٧.٩٨٧" N
١٢٧	٢٢° ٤٧' ٤٧.٩٩٧" E	٢١° ١' ٤٧.٩٩٧" N	١٢٨	٢٢° ٤٧' ٤٨.٠٠٧" E	٢١° ١' ٤٧.٩٩٧" N
١٢٨	٢٢° ٤٧' ٤٨.٠١٧" E	٢١° ١' ٤٨.٠١٧" N	١٢٩	٢٢° ٤٧' ٤٨.٠٢٧" E	٢١° ١' ٤٨.٠٢٧" N
١٢٩	٢٢° ٤٧' ٤٨.٠٣٧" E	٢١° ١' ٤٨.٠٣٧" N	١٣٠	٢٢° ٤٧' ٤٨.٠٤٧" E	٢١° ١' ٤٨.٠٤٧" N
١٣٠	٢٢° ٤٧' ٤٨.٠٥٧" E	٢١° ١' ٤٨.٠٥٧" N	١٣١	٢٢° ٤٧' ٤٨.٠٦٧" E	٢١° ١' ٤٨.٠٦٧" N
١٣١	٢٢° ٤٧' ٤٨.٠٧٧" E	٢١° ١' ٤٨.٠٧٧" N	١٣٢	٢٢° ٤٧' ٤٨.٠٨٧" E	٢١° ١' ٤٨.٠٨٧" N
١٣٢	٢٢° ٤٧' ٤٨.٠٩٧" E	٢١° ١' ٤٨.٠٩٧" N	١٣٣	٢٢° ٤٧' ٤٨.١٠٧" E	٢١° ١' ٤٨.١٠٧" N
١٣٣	٢٢° ٤٧' ٤٨.١١٧" E	٢١° ١' ٤٨.١١٧" N	١٣٤	٢٢° ٤٧' ٤٨.١٢٧" E	٢١° ١' ٤٨.١٢٧" N
١٣٤	٢٢° ٤٧' ٤٨.١٣٧" E	٢١° ١' ٤٨.١٣٧" N	١٣٥	٢٢° ٤٧' ٤٨.١٤٧" E	٢١° ١' ٤٨.١٤٧" N
١٣٥	٢٢° ٤٧' ٤٨.١٥٧" E	٢١° ١' ٤٨.١٥٧" N	١٣٦	٢٢° ٤٧' ٤٨.١٦٧" E	٢١° ١' ٤٨.١٦٧" N
١٣٦	٢٢° ٤٧' ٤٨.١٧٧" E	٢١° ١' ٤٨.١٧٧" N	١٣٧	٢٢° ٤٧' ٤٨.١٨٧" E	٢١° ١' ٤٨.١٨٧" N
١٣٧	٢٢° ٤٧' ٤٨.١٩٧" E	٢١° ١' ٤٨.١٩٧" N	١٣٨	٢٢° ٤٧' ٤٨.٢٠٧" E	٢١° ١' ٤٨.٢٠٧" N
١٣٨	٢٢° ٤٧' ٤٨.٢١٧" E	٢١° ١' ٤٨.٢١٧" N	١٣٩	٢٢° ٤٧' ٤٨.٢٢٧" E	٢١° ١' ٤٨.٢٢٧" N
١٣٩	٢٢° ٤٧' ٤٨.٢٣٧" E	٢١° ١' ٤٨.٢٣٧" N	١٤٠	٢٢° ٤٧' ٤٨.٢٤٧" E	٢١° ١' ٤٨.٢٤٧" N
١٤٠	٢٢° ٤٧' ٤٨.٢٥٧" E	٢١° ١' ٤٨.٢٥٧" N	١٤١	٢٢° ٤٧' ٤٨.٢٦٧" E	٢١° ١' ٤٨.٢٦٧" N
١٤١	٢٢° ٤٧' ٤٨.٢٧٧" E	٢١° ١' ٤٨.٢٧٧" N	١٤٢	٢٢° ٤٧' ٤٨.٢٨٧" E	٢١° ١' ٤٨.٢٨٧" N
١٤٢	٢٢° ٤٧' ٤٨.٢٩٧" E	٢١° ١' ٤٨.٢٩٧" N	١٤٣	٢٢° ٤٧' ٤٨.٣٠٧" E	٢١° ١' ٤٨.٣٠٧" N
١٤٣	٢٢° ٤٧' ٤٨.٣١٧" E	٢١° ١' ٤٨.٣١٧" N	١٤٤	٢٢° ٤٧' ٤٨.٣٢٧" E	٢١° ١' ٤٨.٣٢٧" N
١٤٤	٢٢° ٤٧' ٤٨.٣٣٧" E	٢١° ١' ٤٨.٣٣٧" N	١٤٥	٢٢° ٤٧' ٤٨.٣٤٧" E	٢١° ١' ٤٨.٣٤٧" N
١٤٥	٢٢° ٤٧' ٤٨.٣٥٧" E	٢١° ١' ٤٨.٣٥٧" N	١٤٦	٢٢° ٤٧' ٤٨.٣٦٧" E	٢١° ١' ٤٨.٣٦٧" N
١٤٦	٢٢° ٤٧' ٤٨.٣٧٧" E	٢١° ١' ٤٨.٣٧٧" N	١٤٧	٢٢° ٤٧' ٤٨.٣٨٧" E	٢١° ١' ٤٨.٣٨٧" N
١٤٧	٢٢° ٤٧' ٤٨.٣٩٧" E	٢١° ١' ٤٨.٣٩٧" N	١٤٨	٢٢° ٤٧' ٤٨.٤٠٧" E	٢١° ١' ٤٨.٤٠٧" N
١٤٨	٢٢° ٤٧' ٤٨.٤١٧" E	٢١° ١' ٤٨.٤١٧" N	١٤٩	٢٢° ٤٧' ٤٨.٤٢٧" E	٢١° ١' ٤٨.٤٢٧" N
١٤٩	٢٢° ٤٧' ٤٨.٤٣٧" E	٢١° ١' ٤٨.٤٣٧" N	١٥٠	٢٢° ٤٧' ٤٨.٤٤٧" E	٢١° ١' ٤٨.٤٤٧" N

(١١)

(ع) كشف إحداثيات قطعة أرض بمنطقة رابعة ونظر العبد لصالح جهاز مستقل مصر للتنمية المستدامة بنظام WGS 84

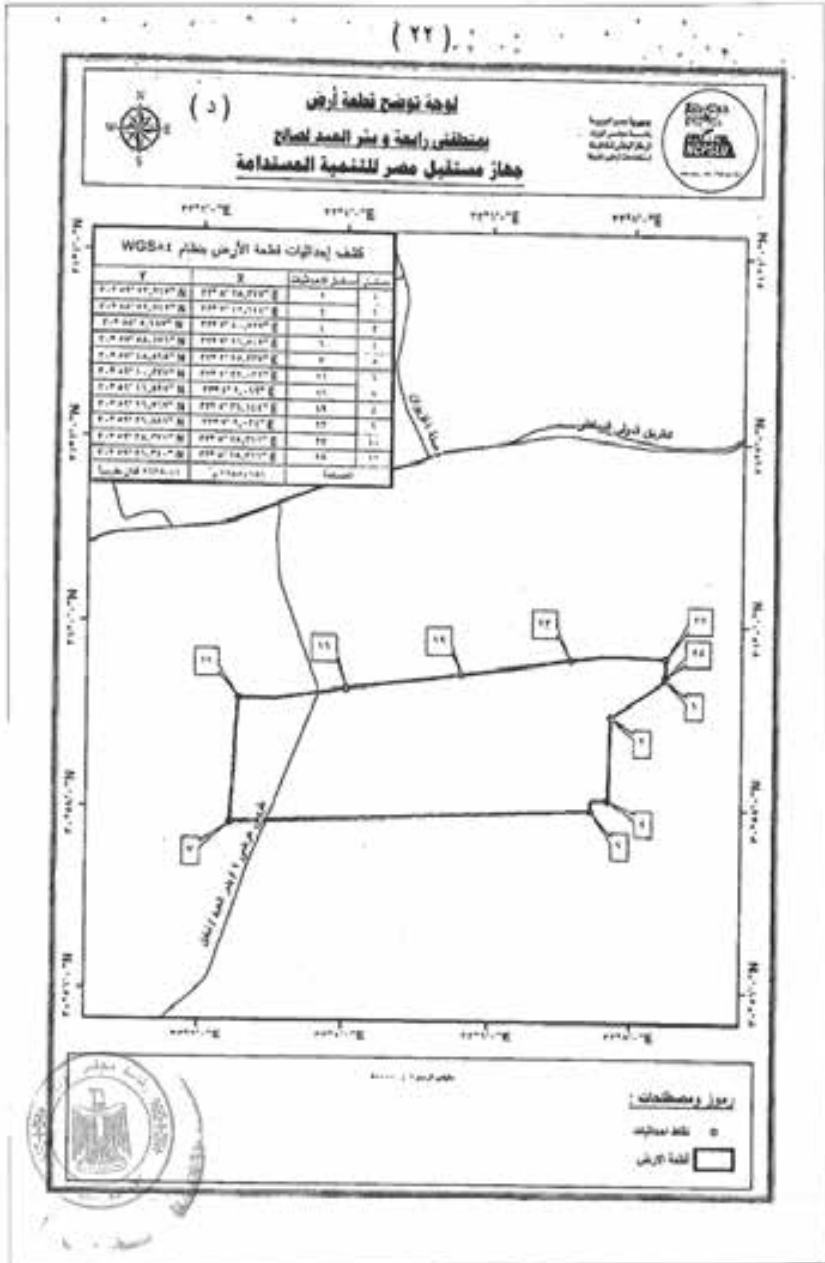
مستقل	X	Y	مستقل	X	Y
٧٠١	٢١° ٤٨' ١٧,٠٤٩" E	٣٠° ٥٩' ٤٠,٤٤٧" N	٧١١	٢١° ٤٨' ٢٠,٢٤١" E	٣٠° ٥٩' ٤١,٠١٣" N
٧٠٢	٢١° ٤٨' ١٧,٢٢٨" E	٣٠° ٥٩' ٤١,٩١١" N	٧١٢	٢١° ٤٨' ٢٠,٤٣٣" E	٣٠° ٥٩' ٤١,٨٨١" N
٧٠٣	٢١° ٤٨' ١٧,٢٩٤" E	٣٠° ٥٩' ٤١,٩٧٣" N	٧١٣	٢١° ٤٨' ٢٠,٣٢٤" E	٣٠° ٥٩' ٤١,٨٠٧" N
٧٠٤	٢١° ٤٨' ١٧,١٨٠" E	٣٠° ٥٩' ٤١,٠٩١" N	٧١٤	٢١° ٤٨' ٢٠,٥٧٧" E	٣٠° ٥٩' ٤١,٠٣٣" N
٧٠٥	٢١° ٤٨' ١٧,٤٥٨" E	٣٠° ٥٩' ٤١,٠٤٨" N	٧١٥	٢١° ٤٨' ٢٠,١١٥" E	٣٠° ٥٩' ٤١,٥٢١" N
٧٠٦	٢١° ٤٨' ١٧,٤٨٧" E	٣٠° ٥٩' ٤١,٤٤٦" N	٧١٦	٢١° ٤٨' ٢٠,١٠٠" E	٣٠° ٥٩' ٤١,٥٢٠" N
٧٠٧	٢١° ٤٨' ١٧,٥١٨" E	٣٠° ٥٩' ٤١,٠٦٨" N	٧١٧	٢١° ٤٨' ٢٠,٦١٥" E	٣٠° ٥٩' ٤١,٦١٥" N
٧٠٨	٢١° ٤٨' ١٧,٦٤٩" E	٣٠° ٥٩' ٤١,٧٤٨" N	٧١٨	٢١° ٤٨' ٢٠,١١١" E	٣٠° ٥٩' ٤١,٦٤٦" N
٧٠٩	٢١° ٤٨' ١٧,٦٦١" E	٣٠° ٥٩' ٤١,٥٢١" N	المساحة	١٥٢٢٤٥٢٤ م ^٢	١٥٥٢٦,٥٧ فدان تقريباً
٧١٠	٢١° ٤٨' ١٧,٢٠٦" E	٣٠° ٥٩' ٤١,٩٢١" N			

صورة الكارونية لا يعطى لها عند التداول

باب الأميرية

الجمهورية العربية السورية





١٩ / ١١٢

(د) كشف إحداثيات قطعة أرض بمنطقتي رابعة وبنز العبد لصالح جهاز مستقبل مصر للتنمية المستدامة بنظام WGS84

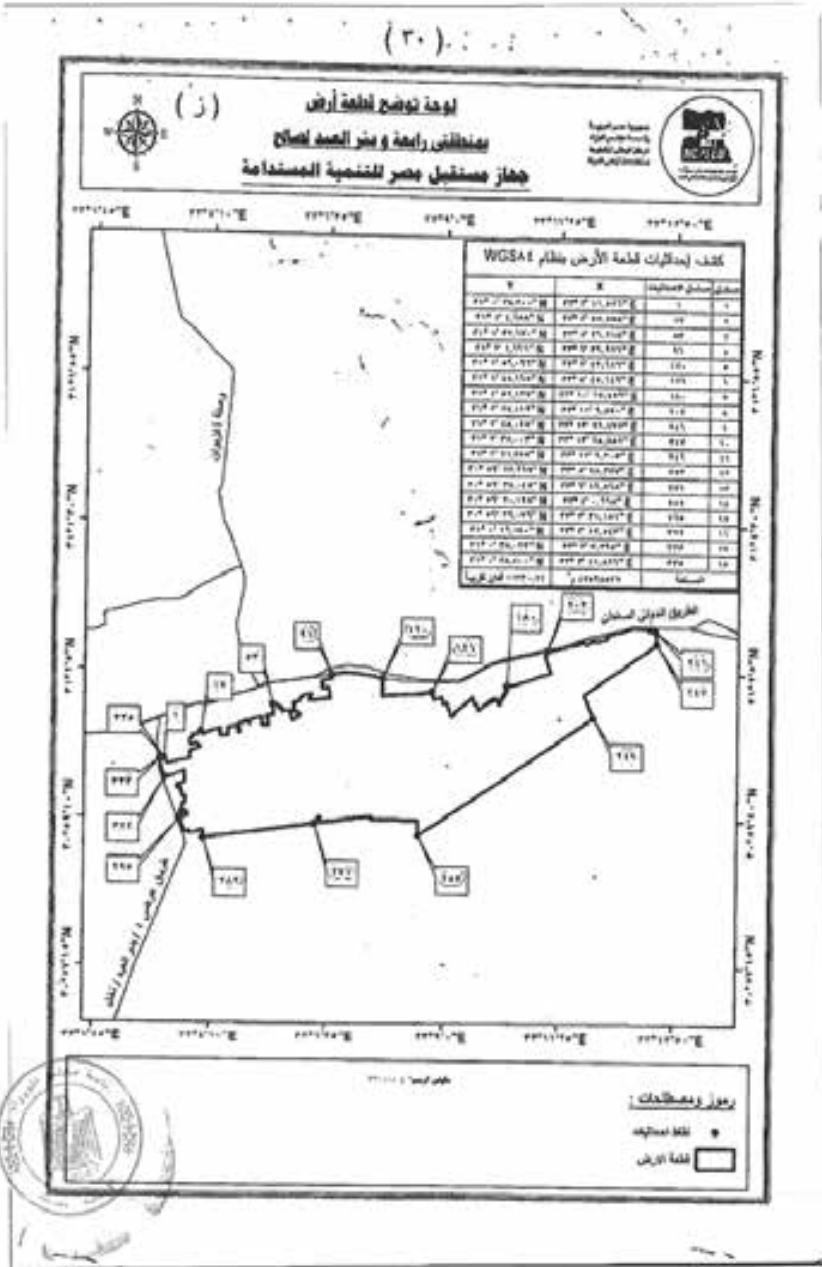
ممثل	X	Y
١	٢٢° ٨' ٢٨,٢٧٧" E	٢٠° ٥٩' ٢٢,١٦٧" N
٢	٢٢° ٧' ٤٢,٦١٤" E	٢٠° ٥٨' ٥٩,٥٤٥" N
٣	٢٢° ٧' ٤١,١٢٠" E	٢٠° ٥٨' ٤١,٧٦٥" N
٤	٢٢° ٧' ٤٠,٥١٧" E	٢٠° ٥٨' ٥,٢٨٧" N
٥	٢٢° ٧' ٢٦,٢١٩" E	٢٠° ٥٨' ٥,١٧٤" N
٦	٢٢° ٧' ٢٦,٥٠٢" E	٢٠° ٥٧' ٥٨,١٧٦" N
٧	٢٢° ٧' ٢٥,٢٢٧" E	٢٠° ٥٧' ٤٨,٨٩٨" N
٨	٢٢° ٧' ٢٧,٦٤٤" E	٢٠° ٥٨' ١٦,٨٧٤" N
٩	٢٢° ٧' ٢٩,٧٧٧" E	٢٠° ٥٨' ٤٢,٠١٩" N
١٠	٢٢° ٧' ٣١,٢٩١" E	٢٠° ٥٩' ٤,٦٦٦" N
١١	٢٢° ٧' ٣٢,٠٢٢" E	٢٠° ٥٩' ١٠,٢٢٧" N
١٢	٢٢° ٧' ٣٥,٢٨٠" E	٢٠° ٥٩' ٩,٤٩٢" N
١٣	٢٢° ٧' ٠,٦٦٧" E	٢٠° ٥٩' ٩,٧١٢" N
١٤	٢٢° ٧' ١٥,٦٧٢" E	٢٠° ٥٩' ١١,٢٢٧" N
١٥	٢٢° ٧' ٤٦,٧١٧" E	٢٠° ٥٩' ١٤,٧٦١" N
١٦	٢٢° ٤' ٢٠,١١٩" E	٢٠° ٥٩' ١٦,٨٩٧" N
١٧	٢٢° ٤' ٥٦,٢١٠" E	٢٠° ٥٩' ٢٢,٢٦٨" N
١٨	٢٢° ٥' ١٩,٤٩٣" E	٢٠° ٥٩' ٢٤,٦٤٥" N
١٩	٢٢° ٥' ٢٦,١٤٤" E	٢٠° ٥٩' ٢٦,٥٦٧" N
٢٠	٢٢° ٧' ٠,٩٤٦" E	٢٠° ٥٩' ٢٩,٤٩٨" N
٢١	٢٢° ٧' ٢٦,٥٢٨" E	٢٠° ٥٩' ٣١,٧٠٢" N
٢٢	٢٢° ٧' ٥٠,١٤٦" E	٢٠° ٥٩' ٣٤,٥٢٢" N
٢٣	٢٢° ٧' ٩,٠٢٤" E	٢٠° ٥٩' ٣٦,٨٨١" N
٢٤	٢٢° ٧' ٣١,٠٨١" E	٢٠° ٥٩' ٣٨,٨٧٢" N
٢٥	٢٢° ٧' ٣٢,٤٧٠" E	٢٠° ٥٩' ٣٨,٩٢٠" N
٢٦	٢٢° ٧' ٤٨,٢٢٦" E	٢٠° ٥٩' ٣٩,٤٥١" N
٢٧	٢٢° ٨' ٢٨,٣١١" E	٢٠° ٥٩' ٣٨,٢٧١" N
٢٨	٢٢° ٨' ٢٨,٢٦١" E	٢٠° ٥٩' ٢٦,٢٤٠" N
المساحة	٢٢٨٥٤١٨٩ م ^٢	٥٦٧٨,٤٤ فدان تقريباً

(هـ) كشف إحداثيات قطعة أرض بمطقتي رابعة وبنهر العبد لصالح جهاز مستقبل مصر للتنمية المستدامة بنظام WGS 84

Y	X	مسئول	Y	X	مسئول
٣٠° ٥٨' ٥٠,٤٢٨" N	٣٢° ٥٠' ١٧,٤٩٧" E	٥١	٣٠° ٥٩' ١٨,٩٧١" N	٣٢° ٥٤' ٥٨,١٩٩" E	١
٣٠° ٥٨' ٢٢,٢٦٠" N	٣٢° ٥٠' ١٥,٢٢٧" E	٥٢	٣٠° ٥٨' ٣٨,٩٤٧" N	٣٢° ٥٤' ٥٧,٨٠٤" E	٢
٣٠° ٥٧' ٥٢,٢٨٢" N	٣٢° ٤٩' ٤١,٧٩٢" E	٥٣	٣٠° ٥٨' ٢٢,٥٨٩" N	٣٢° ٥٥' ٥٩,٠٢٢" E	٣
٣٠° ٥٨' ٣٠,٠٠١" N	٣٢° ٤٩' ٣٠,٥٥٢" E	٥٤	٣٠° ٥٩' ١١,٤٢٨" N	٣٢° ٥٤' ١٠,٤٤٢" E	٤
٣٠° ٥٧' ٥١,٨٧٠" N	٣٢° ٤٩' ٣٢,٥٥٩" E	٥٥	٣٠° ٥٩' ١٢,٥٤٥" N	٣٢° ٥٦' ١٢,٢٥٤" E	٥
٣٠° ٥٧' ٢٤,٤٧٠" N	٣٢° ٤٩' ٤٦,٢٤٧" E	٥٦	٣٠° ٥٩' ١٢,٩٤٧" N	٣٢° ٥٦' ٢٨,٥١١" E	٦
٣٠° ٥٧' ٢٥,٤٧٥" N	٣٢° ٥٠' ٢,٧٢٠" E	٥٧	٣٠° ٥٩' ١٤,٠١١" N	٣٢° ٥٦' ٤١,٠٤٤" E	٧
٣٠° ٥٧' ١,٤٤٦" N	٣٢° ٤٩' ٣٧,٦٨٥" E	٥٨	٣٠° ٥٩' ١٤,٩٨٢" N	٣٢° ٥٦' ٥٢,٢٥٢" E	٨
٣٠° ٥٧' ٧,١٧٦" N	٣٢° ٤٩' ١٨,٥٧١" E	٥٩	٣٠° ٥٩' ١٦,٩٢٢" N	٣٢° ٥٧' ٢,٦٥٤" E	٩
٣٠° ٥٧' ٢٢,٢٧٥" N	٣٢° ٤٨' ٥٧,٥٤٥" E	٦٠	٣٠° ٥٩' ١٧,٧٢٥" N	٣٢° ٥٧' ١٢,٥٢٧" E	١٠
٣٠° ٥٧' ١٢,٤٢٥" N	٣٢° ٤٨' ٤٥,٨٢٥" E	٦١	٣٠° ٥٩' ١٨,١٤٨" N	٣٢° ٥٧' ١٧,٢٤٦" E	١١
٣٠° ٥٦' ٥٤,٢٢١" N	٣٢° ٤٩' ٩,١٦٤" E	٦٢	٣٠° ٥٩' ١٨,٢٤١" N	٣٢° ٥٧' ١٨,٧١٠" E	١٢
٣٠° ٥٦' ٤٢,٤٠٠" N	٣٢° ٤٨' ٥٢,٠٤١" E	٦٣	٣٠° ٥٩' ١٨,٢٨٢" N	٣٢° ٥٧' ٢٠,١١٢" E	١٣
٣٠° ٥٦' ٥٩,٢٢٤" N	٣٢° ٤٨' ٣٦,٩٥٠" E	٦٤	٣٠° ٥٩' ١٨,٢٢٨" N	٣٢° ٥٧' ٢١,٧٢٥" E	١٤
٣٠° ٥٦' ٥٦,١٢٦" N	٣٢° ٤٨' ٣٦,١٥٠" E	٦٥	٣٠° ٥٩' ١٨,٢٠٢" N	٣٢° ٥٧' ٢٢,٢٢٤" E	١٥
٣٠° ٥٦' ٤٦,٩٦٩" N	٣٢° ٤٨' ٣١,٠٤٤" E	٦٦	٣٠° ٥٩' ١٨,١٠٩" N	٣٢° ٥٧' ٢٤,٦٨٦" E	١٦
٣٠° ٥٦' ٤٦,٤٠٧" N	٣٢° ٤٩' ٠,١٦٩" E	٦٧	٣٠° ٥٩' ١٧,٢٢٢" N	٣٢° ٥٧' ٢٦,١٨٢" E	١٧
٣٠° ٥٦' ٣٦,٢٢١" N	٣٢° ٤٩' ٠,٢٩١" E	٦٨	٣٠° ٥٩' ١٦,٧٨٨" N	٣٢° ٥٨' ٢٥,٢٤٧" E	١٨
٣٠° ٥٦' ٢٦,٢٤٠" N	٣٢° ٤٩' ٠,٢٩١" E	٦٩	٣٠° ٥٩' ١٦,٦٤٢" N	٣٢° ٥٨' ٢٧,١٢٩" E	١٩
٣٠° ٥٦' ٢٦,٢٤٥" N	٣٢° ٤٩' ٠,٢٩١" E	٧٠	٣٠° ٥٩' ١٦,٠٤٦" N	٣٢° ٥٩' ٢٥,٢٢٢" E	٢٠
٣٠° ٥٦' ١٦,٠٣٨" N	٣٢° ٤٨' ٣٨,٤١٢" E	٧١	٣٠° ٥٩' ١٦,٠٤٦" N	٣٢° ٥٩' ٢٦,١٢٢" E	٢١
٣٠° ٥٦' ٤٤,٢٥٢" N	٣٢° ٤٧' ٤٩,٤٧٥" E	٧٢	٣٠° ٥٨' ٥٦,٧٠٤" N	٣٢° ٥٩' ٢٤,٢٢٢" E	٢٢
٣٠° ٥٥' ٣٦,٧٨٥" N	٣٢° ٤٦' ١٧,٥٩٤" E	٧٣	٣٠° ٥٨' ٥٥,٢٠٠" N	٣٢° ٥٩' ٢٤,٢٢٢" E	٢٣
٣٠° ٥٥' ١٦,٧٨٥" N	٣٢° ٤٦' ١٧,٥٩٤" E	٧٤	٣٠° ٥٨' ٢٦,٤٤٠" N	٣٢° ٥٩' ٢٤,٢٢٢" E	٢٤
٣٠° ٥٥' ٣٤,٨٩٠" N	٣٢° ٤٦' ١٨,٦٨١" E	٧٥	٣٠° ٥٨' ٢٦,٤٠٢" N	٣٢° ٥٩' ٢٤,٢٢٢" E	٢٥
٣٠° ٥٥' ٥٦,٥٢٢" N	٣٢° ٤٦' ١٩,٤٥٩" E	٧٦	٣٠° ٥٨' ٢٤,٤٤٨" N	٣٢° ٥٩' ٢٤,٠٨٤" E	٢٦
٣٠° ٥٥' ٥٦,١١٢" N	٣٢° ٤٥' ٣١,٢٨١" E	٧٧	٣٠° ٥٨' ٢٤,٠٢٨" N	٣٢° ٥٩' ٢٤,٥٧٧" E	٢٧
٣٠° ٥٥' ٥٥,٢٨٧" N	٣٢° ٤٥' ٢,٥٤٤" E	٧٨	٣٠° ٥٨' ١٥,٥٥٤" N	٣٢° ٥٩' ٢٤,٤٦٥" E	٢٨
٣٠° ٥٥' ٤٦,٢٤٧" N	٣٢° ٤٥' ٢,٨٧٨" E	٧٩	٣٠° ٥٨' ١٤,٢٥٢" N	٣٢° ٥٩' ٢٤,٢٧٤" E	٢٩
٣٠° ٥٥' ٠,٤٤٩" N	٣٢° ٤٥' ٢,٤٠٤" E	٨٠	٣٠° ٥٧' ٥٨,٥٢١" N	٣٢° ٥٩' ٢٤,٢٦٢" E	٣٠
٣٠° ٥٠' ٥٩,٢٢٨" N	٣٢° ٣٥' ١٨,٢١١" E	٨١	٣٠° ٥٧' ٢٧,٤٤٢" N	٣٢° ٥٩' ٢٤,٢٦٢" E	٣١
٣٠° ٥٠' ٥٩,٥٢٤" N	٣٢° ٣٥' ٥٢,٧٢٦" E	٨٢	٣٠° ٥٧' ٢٤,٤٥٧" N	٣٢° ٥٨' ٢٤,٤٩٥" E	٣٢
٣٠° ٥١' ٢٤,٥٥٢" N	٣٢° ٣٥' ٥٢,٥٦٥" E	٨٣	٣٠° ٥٧' ٢٤,٠١٣" N	٣٢° ٥٧' ٥٧,٠١٣" E	٣٣
٣٠° ٥١' ٢٤,٨٦٦" N	٣٢° ٣٥' ٥٤,٩٨٢" E	٨٤	٣٠° ٥٧' ٥٨,٦١٧" N	٣٢° ٥٧' ٤٤,٧٤٠" E	٣٤
٣٠° ٥١' ٢٤,١٨٥" N	٣٢° ٣٥' ٥٥,٨٨٥" E	٨٥	٣٠° ٥٨' ٢٦,٢٧٢" N	٣٢° ٥٧' ٤٢,٨٠٠" E	٣٥
٣٠° ٥١' ٢٤,١٩٠" N	٣٢° ٣٥' ٥٨,٧١٢" E	٨٦	٣٠° ٥٨' ٢٤,٢٤١" N	٣٢° ٥٧' ٥٤,٤٥٢" E	٣٦
٣٠° ٥١' ٢٤,١١٠" N	٣٢° ٣٥' ٥٩,٩٧١" E	٨٧	٣٠° ٥٨' ٢٢,٩٨١" N	٣٢° ٥٧' ٥٤,٤٥٢" E	٣٧
٣٠° ٥١' ٢٤,١٠٧" N	٣٢° ٣٥' ١,٢٤٩" E	٨٨	٣٠° ٥٨' ٢٤,٠٠٠" N	٣٢° ٥٧' ٥٤,٤٥٢" E	٣٨
٣٠° ٥١' ٢٤,٠٨٢" N	٣٢° ٣٥' ١,٢٤٥" E	٨٩	٣٠° ٥٨' ٢٢,٤٤٢" N	٣٢° ٥٧' ٥٤,٤٥٢" E	٣٩
٣٠° ٥١' ٢٤,٠٥٢" N	٣٢° ٣٥' ٥,٠١٤" E	٩٠	٣٠° ٥٨' ٢٢,٤٠٢" N	٣٢° ٥٧' ٥٤,٤٥٢" E	٤٠
٣٠° ٥١' ٢٤,١٥٦" N	٣٢° ٣٥' ٨,٧١٢" E	٩١	٣٠° ٥٨' ٢٠,٢٨١" N	٣٢° ٥٧' ٥٤,٤٥٢" E	٤١
٣٠° ٥١' ٢٤,١٦٦" N	٣٢° ٣٥' ٧,١٩٢" E	٩٢	٣٠° ٥٨' ٢٠,٢٨١" N	٣٢° ٥٧' ٥٤,٤٥٢" E	٤٢
٣٠° ٥١' ٢٤,١٦٦" N	٣٢° ٣٥' ١,٠٢٢" E	٩٣	٣٠° ٥٧' ٢٤,٢٢١" N	٣٢° ٥٧' ٤٢,٢٧٨" E	٤٣
٣٠° ٥١' ٢٤,١٦٦" N	٣٢° ٣٥' ٩,٢٤١" E	٩٤	٣٠° ٥٧' ٢٤,٢٢١" N	٣٢° ٥٧' ٤٢,٢٧٨" E	٤٤
٣٠° ٥١' ٢٤,١٦٦" N	٣٢° ٣٥' ١١,٤٠٥" E	٩٥	٣٠° ٥٧' ٢٤,٢٢١" N	٣٢° ٥٧' ٤٢,٢٧٨" E	٤٥
٣٠° ٥١' ٢٤,١٦٦" N	٣٢° ٣٥' ٩,٧٩٦" E	٩٦	٣٠° ٥٧' ٢٤,٢٢١" N	٣٢° ٥٧' ٤٢,٢٧٨" E	٤٦
٣٠° ٥١' ٢٤,١٦٦" N	٣٢° ٣٥' ١,٧٢٢" E	٩٧	٣٠° ٥٧' ٢٤,٢٢١" N	٣٢° ٥٧' ٤٢,٢٧٨" E	٤٧
٣٠° ٥١' ٢٤,١٦٦" N	٣٢° ٣٥' ١٦,٨٨٢" E	٩٨	٣٠° ٥٧' ٢٤,٢٢١" N	٣٢° ٥٧' ٤٢,٢٧٨" E	٤٨
٣٠° ٥١' ٢٤,١٦٦" N	٣٢° ٣٥' ٢٤,٢٥٥" E	٩٩	٣٠° ٥٨' ٥٤,٦٤٥" N	٣٢° ٥٧' ٥٧,٥٧٤" E	٤٩
٣٠° ٥١' ٢٤,١٦٦" N	٣٢° ٣٥' ٢٤,٨٠٤" E	١٠٠	٣٠° ٥٨' ٥٤,٦٤٥" N	٣٢° ٥٧' ٥٧,٥٧٤" E	٥٠

(هـ) كثف احداثيات قطعة ارض بمنطقتي رابعة وبنز العبد لصالح جهاز مسئول مصر للتسمية المسماة بنظام WGS 84

ممثل	X	Y	ممثل	X	Y
٢٠١	٣٢° ٥١' ١٢,٨٨٧" E	٣٠° ٥١' ٢٠,١١١" N	٢٢٣	٣٢° ٥١' ٣١,٩١٦" E	٣٠° ٥١' ٥١,١٥٢" N
٢٠٢	٣٢° ٥١' ٧,٧٨١" E	٣٠° ٥١' ٢,٥٧٣" N	٢٢٤	٣٢° ٥١' ١٧,٨٠٣" E	٣٠° ٥١' ٥٩,٢٦٨" N
٢٠٣	٣٢° ٥١' ٠,٣٤١" E	٣٠° ٥١' ١١,٣٣١" N	٢٢٥	٣٢° ٥١' ٥٧,٢٧٦" E	٣٠° ٥١' ١٣,٠١٤" N
٢٠٤	٣٢° ٥١' ٥٧,٣٤٦" E	٣٠° ٥١' ٢٩,٣٥٨" N	٢٢٦	٣٢° ٥١' ٢,٤١٣" E	٣٠° ٥١' ٤٤,٥٦٦" N
٢٠٥	٣٢° ٥١' ٣١,٧١٧" E	٣٠° ٥١' ١٢,٤٧٧" N	٢٢٧	٣٢° ٥١' ١٠,٤١٣" E	٣٠° ٥١' ٥٠,٣٤٥" N
٢٠٦	٣٢° ٥١' ٤٠,٩٢٦" E	٣٠° ٥١' ٤٦,٨٢١" N	٢٢٨	٣٢° ٥١' ١٠,٠٤٣" E	٣٠° ٥١' ٥٠,٨٨٩" N
٢٠٧	٣٢° ٥١' ٠,٨٧٧" E	٣٠° ٥١' ١,٦٨١" N	٢٢٩	٣٢° ٥١' ١٥,٣٠٢" E	٣٠° ٥١' ٥٠,٨٦٨" N
٢٠٨	٣٢° ٥١' ١١,٠٣١" E	٣٠° ٥١' ١٤,١٦٢" N	٢٣٠	٣٢° ٥١' ٢١,٥٢٩" E	٣٠° ٥١' ١٤,١٢٧" N
٢٠٩	٣٢° ٥١' ٢٥,٧٠٣" E	٣٠° ٥١' ٢٤,٢٤٢" N	٢٣١	٣٢° ٥١' ٢٤,١٤٤" E	٣٠° ٥١' ١٤,٢٥٣" N
٢١٠	٣٢° ٥١' ٣٦,٦١٧" E	٣٠° ٥١' ٣٤,٤٤٢" N	٢٣٢	٣٢° ٥١' ٣١,٦٥١" E	٣٠° ٥١' ١١,١١٤" N
٢١١	٣٢° ٥١' ٥٥,٤٩٧" E	٣٠° ٥١' ٥٠,٢٢٨" N	٢٣٣	٣٢° ٥١' ٤٧,٢٨٨" E	٣٠° ٥١' ١٠,٧٣٣" N
٢١٢	٣٢° ٥١' ٩,١٧٣" E	٣٠° ٥١' ١,٨٨٠" N	٢٣٤	٣٢° ٥١' ٤٧,٢٨٨" E	٣٠° ٥١' ٤٠,٨٧٨" N
٢١٣	٣٢° ٥١' ٢١,٢١٧" E	٣٠° ٥١' ٢٢,٠١٣" N	٢٣٥	٣٢° ٥١' ١٨,٤٧٠" E	٣٠° ٥١' ٢١,٠٩٣" N
٢١٤	٣٢° ٥١' ٤٦,٨٦١" E	٣٠° ٥١' ٢٣,٤٤٩" N	٢٣٦	٣٢° ٥١' ٢٦,١٢٧" E	٣٠° ٥١' ٢٧,٠٠٠" N
٢١٥	٣٢° ٥١' ٢١,٣١٧" E	٣٠° ٥١' ٢٧,٤٤٩" N	٢٣٧	٣٢° ٥١' ٣٢,٨٤٣" E	٣٠° ٥١' ٢٤,٨٤٠" N
٢١٦	٣٢° ٥١' ١٧,٥٦٥" E	٣٠° ٥١' ٢٩,٤٣٥" N	٢٣٨	٣٢° ٥١' ٣٢,٨٤٣" E	٣٠° ٥١' ٢٤,٨٤٠" N
٢١٧	٣٢° ٥١' ٢٩,٨٤١" E	٣٠° ٥١' ١٠,٦٥١" N	٢٣٩	٣٢° ٥١' ٢٣,٧٥٧" E	٣٠° ٥١' ٢٠,٤٧٠" N
٢١٨	٣٢° ٥١' ٣٦,٦١٧" E	٣٠° ٥١' ١٨,٤١٤" N	٢٤٠	٣٢° ٥١' ٤٤,٥٧٥" E	٣٠° ٥١' ١٩,٢٧٥" N
٢١٩	٣٢° ٥١' ٤٥,٢٩٠" E	٣٠° ٥١' ٢٩,٧٢٢" N	٢٤١	٣٢° ٥١' ٥٨,٩١٩" E	٣٠° ٥١' ١٨,٩٧١" N
٢٢٠	٣٢° ٥١' ٥٧,٦٣٤" E	٣٠° ٥١' ٤٢,٩٤٥" N	٢٤٢	٣٢° ٥١' ١٢,١١٩" E	٣٠° ٥١' ١١,٦٨٣" N
٢٢١	٣٢° ٥١' ١٠,١١٥" E	٣٠° ٥١' ٥٨,٩١٨" N	٢٤٣	٣٢° ٥١' ٥٦,٦٤١" E	٣٠° ٥١' ٥١,٧٨٣" N
٢٢٢	٣٢° ٥١' ١١,٢٢٤" E	٣٠° ٥١' ٥٨,٢٢٣" N	٢٤٤	٣٢° ٥١' ٢٨,٩١٩" E	٣٠° ٥١' ٥٠,٠٧٠" N
٢٢٣	٣٢° ٥١' ٢٨,٧٨١" E	٣٠° ٥١' ١٩,٨٠١" N	٢٤٥	٣٢° ٥١' ٤٥,٢٨٠" E	٣٠° ٥١' ٤٨,٧٨٨" N
٢٢٤	٣٢° ٥١' ٤٢,٢٤٠" E	٣٠° ٥١' ٣٦,٠٣١" N	٢٤٦	٣٢° ٥١' ١٧,٠٣١" E	٣٠° ٥١' ٢٨,٠٣٣" N
٢٢٥	٣٢° ٥١' ٤٤,٢٢٣" E	٣٠° ٥١' ٣٧,٩٤٩" N	٢٤٧	٣٢° ٥١' ٢٠,٤١٤" E	٣٠° ٥١' ١٨,١٠٤" N
٢٢٦	٣٢° ٥١' ٤٧,٤٨٠" E	٣٠° ٥١' ٤١,٥٠٦" N	٢٤٨	٣٢° ٥١' ٤٢,١١٩" E	٣٠° ٥١' ١١,٦٨٢" N
٢٢٧	٣٢° ٥١' ٥٣,٦١٠" E	٣٠° ٥١' ٤٣,٣٧٦" N	٢٤٩	٣٢° ٥١' ٤٢,١١٩" E	٣٠° ٥١' ١٤,٨١٠" N
٢٢٨	٣٢° ٥١' ٠,٢٨١" E	٣٠° ٥١' ٤٥,٥٥١" N	٢٥٠	٣٢° ٥١' ٤٨,٩١٦" E	٣٠° ٥١' ١٤,٩١٠" N
٢٢٩	٣٢° ٥١' ١٨,٤٧٦" E	٣٠° ٥١' ٤٧,٢٧٥" N	٢٥١	٣٢° ٥١' ٤٨,٩١٦" E	٣٠° ٥١' ١٤,٩١٠" N
٢٣٠	٣٢° ٥١' ٤٦,٢٨٠" E	٣٠° ٥١' ٤٩,٥٧٣" N	٢٥٢	٣٢° ٥١' ٤٨,٩١٦" E	٣٠° ٥١' ١٤,٩١٠" N
٢٣١	٣٢° ٥١' ٥٦,٣٥٥" E	٣٠° ٥١' ٥١,٦٠٥" N	٢٥٣	٣٢° ٥١' ٤٨,٩١٦" E	٣٠° ٥١' ١٤,٩١٠" N
٢٣٢	٣٢° ٥١' ٢٢,٥٧٩" E	٣٠° ٥١' ٥٢,٧٢٠" N	٢٥٤	٣٢° ٥١' ٤٨,٩١٦" E	٣٠° ٥١' ١٤,٩١٠" N
المساحة		١٤٢٢٧,٧٥٥ م ^٢	٣٣٨٦٧,٢٧ فدان تقريباً		



١١٤

(ز)

كثف إحداثيات بنظام WGS ٨٤ لقطعة أرض بمنطقة رابعة وبلد العبد
اصلاح جهاز مستأجر مصر للتنمية العمرانية

Y	X	ممثل	Y	X	ممثل
٣١° ١' ٢٢,٢٥٨" N	٢٣° ٥' ٢٧,١٣١" E	٥١	٣١° ٥' ٣٨,٧٠٠" N	٢٣° ٥' ١١,٨٩٦" E	١
٣١° ١' ٢٩,٠٧٧" N	٢٣° ٥' ٢٦,٥٨٩" E	٥٢	٣١° ٥' ٣٨,٩٤٥" N	٢٣° ٥' ١٣,٤٣٦" E	٢
٣١° ١' ٣٢,٦٧٠" N	٢٣° ٥' ٢٦,٢١٨" E	٥٣	٣١° ٥' ٣٢,٦٦٣" N	٢٣° ٥' ١١,٨٢٠" E	٣
٣١° ١' ٣٣,٤٨١" N	٢٣° ٥' ٢٩,٩٤٤" E	٥٤	٣١° ٥' ٣٧,٧٧٣" N	٢٣° ٥' ١٤,٣٤٠" E	٤
٣١° ١' ٣١,٩٧٤" N	٢٣° ٥' ٣٠,٤٥٢" E	٥٥	٣١° ٥' ٤٣,٤٤٠" N	٢٣° ٥' ١٤,٠٩٩" E	٥
٣١° ١' ٣٢,٢٨١" N	٢٣° ٥' ٣٢,٠٠٠" E	٥٦	٣١° ٥' ٤٣,٧٣٦" N	٢٣° ٥' ١٥,٥٣٢" E	٦
٣١° ١' ٣٨,٤٦٦" N	٢٣° ٥' ٣٢,٦٠٠" E	٥٧	٣١° ٥' ٤٤,٥٤٣" N	٢٣° ٥' ١٤,٨٨١" E	٧
٣١° ١' ٣٨,٨٧٥" N	٢٣° ٥' ٣٧,٧٣٥" E	٥٨	٣١° ٥' ٤٦,١٣١" N	٢٣° ٥' ١٤,٥٤٥" E	٨
٣١° ١' ٤٥,٨٤٧" N	٢٣° ٥' ٣٨,١٧٧" E	٥٩	٣١° ٥' ٤٨,٩٤٣" N	٢٣° ٥' ١٥,٦٦٣" E	٩
٣١° ١' ٤٥,٥٠٨" N	٢٣° ٥' ٣٩,٥٧٨" E	٦٠	٣١° ٥' ٥١,٦٨٢" N	٢٣° ٥' ١٥,٩٥٤" E	١٠
٣١° ١' ٤٦,١٩٠" N	٢٣° ٥' ٤٧,٥٣٦" E	٦١	٣١° ٥' ٥١,٧٨١" N	٢٣° ٥' ١٥,٥٦٦" E	١١
٣١° ١' ٤٥,٠٧٣" N	٢٣° ٥' ٤٧,٩٠٣" E	٦٢	٣١° ٥' ٥٧,٠٤١" N	٢٣° ٥' ١٤,٧٥٦" E	١٢
٣١° ١' ٤٦,٤٦٥" N	٢٣° ٥' ٥٠,٧٣١" E	٦٣	٣١° ٥' ٥٧,٤٥٢" N	٢٣° ٥' ١٤,٨٢٨" E	١٣
٣١° ١' ٤٧,٥٢٤" N	٢٣° ٥' ٥٠,٤٤٦" E	٦٤	٣١° ٥' ٥٠,٤٠٠" N	٢٣° ٥' ١٤,٦٤٠" E	١٤
٣١° ١' ٤٨,٩٦٥" N	٢٣° ٥' ٥٤,٦١٤" E	٦٥	٣١° ٥' ٥١,٤٩٩" N	٢٣° ٥' ١٥,٤٠٥" E	١٥
٣١° ١' ٤٦,١٧٣" N	٢٣° ٥' ٥٠,٧٦٧" E	٦٦	٣١° ٥' ٥١,٨١٣" N	٢٣° ٥' ١٥,٩٩٦" E	١٦
٣١° ١' ٤٤,٨٠٥" N	٢٣° ٥' ٥١,٤٤٤" E	٦٧	٣١° ٥' ٤٤,٩٥٢" N	٢٣° ٥' ١٥,٥٥٨" E	١٧
٣١° ١' ٤٢,٦٧٩" N	٢٣° ٥' ٥٧,٧٨٨" E	٦٨	٣١° ٥' ٤٦,١٠٠" N	٢٣° ٥' ١٥,٠٩٣" E	١٨
٣١° ١' ٤٥,٠٧٨" N	٢٣° ٥' ٥٧,٩٣٩" E	٦٩	٣١° ٥' ٤٦,١٨١" N	٢٣° ٥' ١٧,٥٤٣" E	١٩
٣١° ١' ٤٤,٦١٨" N	٢٣° ٥' ٥٤,١٨٨" E	٧٠	٣١° ٥' ٤٤,٩٧٠" N	٢٣° ٥' ١٨,٧٤٩" E	٢٠
٣١° ١' ٤٦,٦١١" N	٢٣° ٥' ٥٤,٩٤٠" E	٧١	٣١° ٥' ٥٤,٨٨٣" N	٢٣° ٥' ١٧,٥٣٦" E	٢١
٣١° ١' ٤٧,٥٦٣" N	٢٣° ٥' ٥٤,٦٦٧" E	٧٢	٣١° ٥' ٥٤,٩٤٠" N	٢٣° ٥' ١٧,٦٦٨" E	٢٢
٣١° ١' ٤٧,٨٢٩" N	٢٣° ٥' ٥٤,٧٣٨" E	٧٣	٣١° ٥' ٥٤,٥٥٣" N	٢٣° ٥' ١٧,٣٠٤" E	٢٣
٣١° ١' ٤٦,١٥٧" N	٢٣° ٥' ٥٤,٥٦٣" E	٧٤	٣١° ٥' ٥٤,٥٨٣" N	٢٣° ٥' ١٧,٨٨٧" E	٢٤
٣١° ١' ٤٦,٠٧١" N	٢٣° ٥' ٥٤,٣٠٤" E	٧٥	٣١° ٥' ٥٤,٥٣٧" N	٢٣° ٥' ١٧,٥٨٧" E	٢٥
٣١° ١' ٤٦,٩٣٢" N	٢٣° ٥' ٥٤,٦٦٠" E	٧٦	٣١° ٥' ٥٤,٤٤٦" N	٢٣° ٥' ١٧,٩٤٩" E	٢٦
٣١° ١' ٤٦,٣٣٧" N	٢٣° ٥' ٥٤,٤٨٨" E	٧٧	٣١° ٥' ٥٤,٥٨٨" N	٢٣° ٥' ١٧,٩٠٨" E	٢٧
٣١° ١' ٤٥,٣٥٦" N	٢٣° ٥' ٥٧,٠٠٠" E	٧٨	٣١° ٥' ٥٤,٤٠٠" N	٢٣° ٥' ١٧,٩٨٨" E	٢٨
٣١° ١' ٤٥,٧٤٤" N	٢٣° ٥' ٥٧,٠٤٤" E	٧٩	٣١° ٥' ٥٤,٤٠٨" N	٢٣° ٥' ١٧,٥٤٤" E	٢٩
٣١° ١' ٤٦,٤٣٩" N	٢٣° ٥' ٥٤,٦٠٦" E	٨٠	٣١° ٥' ٤٤,٧٨٩" N	٢٣° ٥' ١٤,٧٨٩" E	٣٠
٣١° ١' ٤٦,٦٤١" N	٢٣° ٥' ٥٤,٩٩٨" E	٨١	٣١° ٥' ٤٤,٣٥٤" N	٢٣° ٥' ١٤,٦٣٨" E	٣١
٣١° ١' ٤٦,٤٤٣" N	٢٣° ٥' ٥٤,٦٣٧" E	٨٢	٣١° ٥' ٤٤,٣٧٢" N	٢٣° ٥' ١٤,٦٣٧" E	٣٢
٣١° ١' ٤٦,٥٣٩" N	٢٣° ٥' ٥٤,٤٦٦" E	٨٣	٣١° ٥' ٤٤,٥٤٥" N	٢٣° ٥' ١٤,٤٦٦" E	٣٣
٣١° ١' ٤٦,٥٥١" N	٢٣° ٥' ٥٤,٣١٦" E	٨٤	٣١° ٥' ٤٤,٤٤٢" N	٢٣° ٥' ١٤,٠٠٠" E	٣٤
٣١° ١' ٤٠,٧٤٦" N	٢٣° ٥' ٤٤,٨١٧" E	٨٥	٣١° ٥' ٤٤,٧٦٠" N	٢٣° ٥' ١٤,٢٠١" E	٣٥
٣١° ١' ٣٧,٩٦٥" N	٢٣° ٥' ٤٤,٢٧٠" E	٨٦	٣١° ٥' ٤٤,٧٠٥" N	٢٣° ٥' ١٤,٨٢٦" E	٣٦
٣١° ١' ٣٧,٧٤١" N	٢٣° ٥' ٤٤,٨٥٠" E	٨٧	٣١° ٥' ٤٤,٤٤٠" N	٢٣° ٥' ١٤,٥٦٦" E	٣٧
٣١° ١' ٣٧,٥٠٧" N	٢٣° ٥' ٤٤,٩٣٠" E	٨٨	٣١° ٥' ٤٤,٦٦٣" N	٢٣° ٥' ١٤,٣٥٤" E	٣٨
٣١° ١' ٣٧,٠٤٤" N	٢٣° ٥' ٤٤,٤٣١" E	٨٩	٣١° ٥' ٤٤,٧٧٧" N	٢٣° ٥' ١٤,٣٧٠" E	٣٩
٣١° ١' ٣٧,٤٥١" N	٢٣° ٥' ٤٤,١٤٣" E	٩٠	٣١° ٥' ٤٤,٠٤٤" N	٢٣° ٥' ١٤,٤٥٣" E	٤٠
٣١° ١' ٣٨,٣٣٣" N	٢٣° ٥' ٤٤,٦٨٣" E	٩١	٣١° ٥' ٤٤,٤٤٤" N	٢٣° ٥' ١٤,٤٤٤" E	٤١
٣١° ١' ٣٩,١٩٥" N	٢٣° ٥' ٤٤,٣٥٥" E	٩٢	٣١° ٥' ٤٤,٤٥٥" N	٢٣° ٥' ١٤,٤٥٥" E	٤٢
٣١° ١' ٣٨,٢١٦" N	٢٣° ٥' ٤٤,٧٤٥" E	٩٣	٣١° ٥' ٤٤,٤٠٠" N	٢٣° ٥' ١٤,٦٥٦" E	٤٣
٣١° ١' ٣٥,٤١٧" N	٢٣° ٥' ٤٤,٤٠٦" E	٩٤	٣١° ٥' ٤٤,٥٧٣" N	٢٣° ٥' ١٤,٤٤٣" E	٤٤
٣١° ١' ٣٥,٤١٦" N	٢٣° ٥' ٤٤,٤٤٤" E	٩٥	٣١° ٥' ٤٤,٦٥٨" N	٢٣° ٥' ١٤,٥٥٦" E	٤٥
٣١° ١' ٤١,٩٦٦" N	٢٣° ٥' ٤٤,٩٦٦" E	٩٦	٣١° ٥' ٤٤,٤٤٤" N	٢٣° ٥' ١٤,٤٤٤" E	٤٦
٣١° ١' ٤١,٤٧٣" N	٢٣° ٥' ٤٤,٤٨٧" E	٩٧	٣١° ٥' ٤٤,٤٤٤" N	٢٣° ٥' ١٤,٣٧٤" E	٤٧
٣١° ١' ٤١,٧٣٨" N	٢٣° ٥' ٤٤,٥٤٥" E	٩٨	٣١° ٥' ٤٤,٤٤٤" N	٢٣° ٥' ١٤,٤٤٤" E	٤٨
٣١° ١' ٤١,٦٤٤" N	٢٣° ٥' ٤٤,٠٠٠" E	٩٩	٣١° ٥' ٤٤,٤٤٤" N	٢٣° ٥' ١٤,٤٤٤" E	٤٩
٣١° ١' ٤٠,٤٤٦" N	٢٣° ٥' ٤٤,٨٨٩" E	١٠٠	٣١° ٥' ٤٤,٣٩٦" N	٢٣° ٥' ١٤,٤٤٦" E	٥٠

(ج)

كثف إحداثيات بنظام WGS 84 لقطعة أرض منطقتي رابعة ونظر العبد لصالح جهاز مستقبل مصر للتسمية المستدامة

Y	X	مسئله	Y	X	مسئله
٢١° ١' ٢٥,٩٢١" N	٢٢° ٩' ٥٤,٦٥٩" E	١٥١	٢١° ٢' ٤,٦٧١" N	٢٢° ٩' ٥٩,٠٧١" E	١٥١
٢١° ١' ٢٦,١٧٨" N	٢٢° ٩' ٥٤,٥٤١" E	١٥٢	٢١° ٢' ٤,٦٧٠" N	٢٢° ٩' ٥٩,٥٧١" E	١٥٢
٢١° ١' ٢٧,٤٥٤" N	٢٢° ٩' ٥٤,١٠١" E	١٥٣	٢١° ٢' ٤,٦٦٩" N	٢٢° ٩' ٥٩,٥٧٠" E	١٥٣
٢١° ١' ٢٧,٨٢١" N	٢٢° ٩' ٥٤,٦٥٧" E	١٥٤	٢١° ٢' ٤,٦٦٨" N	٢٢° ٩' ٥٩,٥٦٩" E	١٥٤
٢١° ١' ٢٨,٢١١" N	٢٢° ٩' ٥٤,٥٧٨" E	١٥٥	٢١° ٢' ٤,٦٦٧" N	٢٢° ٩' ٥٩,٥٦٨" E	١٥٥
٢١° ١' ٢٨,٦٦٦" N	٢٢° ٩' ٥٤,٥٧٧" E	١٥٦	٢١° ٢' ٤,٦٦٦" N	٢٢° ٩' ٥٩,٥٦٦" E	١٥٦
٢١° ١' ٢٨,٢٤٧" N	٢٢° ٩' ٥٤,٦٦٦" E	١٥٧	٢١° ٢' ٤,٦٦٥" N	٢٢° ٩' ٥٩,٥٦٥" E	١٥٧
٢١° ١' ٢٩,٥٨٩" N	٢٢° ٩' ٥٤,٢٧٩" E	١٥٨	٢١° ٢' ٤,٦٦٤" N	٢٢° ٩' ٥٩,٥٦٤" E	١٥٨
٢١° ١' ٢٩,١٥٧" N	٢٢° ٩' ٥٤,٩٢٠" E	١٥٩	٢١° ٢' ٤,٦٦٣" N	٢٢° ٩' ٥٩,٥٦٣" E	١٥٩
٢١° ١' ٢٩,٦٦٦" N	٢٢° ٩' ٥٤,٢٨١" E	١٦٠	٢١° ٢' ٤,٦٦٢" N	٢٢° ٩' ٥٩,٥٦٢" E	١٦٠
٢١° ١' ٢٩,٤٨٩" N	٢٢° ٩' ٥٤,٢٥١" E	١٦١	٢١° ٢' ٤,٦٦١" N	٢٢° ٩' ٥٩,٥٦١" E	١٦١
٢١° ١' ٣٠,٤٠٤" N	٢٢° ٩' ٥٤,٩٦١" E	١٦٢	٢١° ٢' ٤,٦٦٠" N	٢٢° ٩' ٥٩,٥٦٠" E	١٦٢
٢١° ١' ٣٠,٨٠٥" N	٢٢° ٩' ٥٤,٢٢٢" E	١٦٣	٢١° ٢' ٤,٦٥٩" N	٢٢° ٩' ٥٩,٥٥٩" E	١٦٣
٢١° ١' ٣١,٥٧١" N	٢٢° ٩' ٥٤,٦٨٥" E	١٦٤	٢١° ٢' ٤,٦٥٨" N	٢٢° ٩' ٥٩,٥٥٨" E	١٦٤
٢١° ١' ٣١,٢٥٠" N	٢٢° ٩' ٥٤,٨٨٧" E	١٦٥	٢١° ٢' ٤,٦٥٧" N	٢٢° ٩' ٥٩,٥٥٧" E	١٦٥
٢١° ١' ٣١,٩٧٨" N	٢٢° ٩' ٥٤,٦٦٦" E	١٦٦	٢١° ٢' ٤,٦٥٦" N	٢٢° ٩' ٥٩,٥٥٦" E	١٦٦
٢١° ١' ٣٢,٢٠٢" N	٢٢° ٩' ٥٤,٨١٢" E	١٦٧	٢١° ٢' ٤,٦٥٥" N	٢٢° ٩' ٥٩,٥٥٥" E	١٦٧
٢١° ١' ٣٢,٨٢٧" N	٢٢° ٩' ٥٤,٢٢٤" E	١٦٨	٢١° ٢' ٤,٦٥٤" N	٢٢° ٩' ٥٩,٥٥٤" E	١٦٨
٢١° ١' ٣٢,٢٨١" N	٢٢° ٩' ٥٤,٥٧٥" E	١٦٩	٢١° ٢' ٤,٦٥٣" N	٢٢° ٩' ٥٩,٥٥٣" E	١٦٩
٢١° ١' ٣٣,٠٦٦" N	٢٢° ٩' ٥٤,٩٧٧" E	١٧٠	٢١° ٢' ٤,٦٥٢" N	٢٢° ٩' ٥٩,٥٥٢" E	١٧٠
٢١° ١' ٣٣,٦٦٦" N	٢٢° ٩' ٥٤,٩٦٦" E	١٧١	٢١° ٢' ٤,٦٥١" N	٢٢° ٩' ٥٩,٥٥١" E	١٧١
٢١° ١' ٣٤,٢٢٥" N	٢٢° ٩' ٥٤,٨٨٥" E	١٧٢	٢١° ٢' ٤,٦٥٠" N	٢٢° ٩' ٥٩,٥٥٠" E	١٧٢
٢١° ١' ٣٤,٢٢٥" N	٢٢° ٩' ٥٤,٢٤٨" E	١٧٣	٢١° ٢' ٤,٦٤٩" N	٢٢° ٩' ٥٩,٥٤٩" E	١٧٣
٢١° ١' ٣٤,٦٦٦" N	٢٢° ٩' ٥٤,٦٦٦" E	١٧٤	٢١° ٢' ٤,٦٤٨" N	٢٢° ٩' ٥٩,٥٤٨" E	١٧٤
٢١° ١' ٣٥,١٦٦" N	٢٢° ٩' ٥٤,٦٦٦" E	١٧٥	٢١° ٢' ٤,٦٤٧" N	٢٢° ٩' ٥٩,٥٤٧" E	١٧٥
٢١° ١' ٣٥,٦٦٦" N	٢٢° ٩' ٥٤,٦٦٦" E	١٧٦	٢١° ٢' ٤,٦٤٦" N	٢٢° ٩' ٥٩,٥٤٦" E	١٧٦
٢١° ١' ٣٥,٦٦٦" N	٢٢° ٩' ٥٤,٦٦٦" E	١٧٧	٢١° ٢' ٤,٦٤٥" N	٢٢° ٩' ٥٩,٥٤٥" E	١٧٧
٢١° ١' ٣٥,٦٦٦" N	٢٢° ٩' ٥٤,٦٦٦" E	١٧٨	٢١° ٢' ٤,٦٤٤" N	٢٢° ٩' ٥٩,٥٤٤" E	١٧٨
٢١° ١' ٣٥,٦٦٦" N	٢٢° ٩' ٥٤,٦٦٦" E	١٧٩	٢١° ٢' ٤,٦٤٣" N	٢٢° ٩' ٥٩,٥٤٣" E	١٧٩
٢١° ١' ٣٥,٦٦٦" N	٢٢° ٩' ٥٤,٦٦٦" E	١٨٠	٢١° ٢' ٤,٦٤٢" N	٢٢° ٩' ٥٩,٥٤٢" E	١٨٠
٢١° ١' ٣٥,٦٦٦" N	٢٢° ٩' ٥٤,٦٦٦" E	١٨١	٢١° ٢' ٤,٦٤١" N	٢٢° ٩' ٥٩,٥٤١" E	١٨١
٢١° ١' ٣٥,٦٦٦" N	٢٢° ٩' ٥٤,٦٦٦" E	١٨٢	٢١° ٢' ٤,٦٤٠" N	٢٢° ٩' ٥٩,٥٤٠" E	١٨٢
٢١° ١' ٣٥,٦٦٦" N	٢٢° ٩' ٥٤,٦٦٦" E	١٨٣	٢١° ٢' ٤,٦٣٩" N	٢٢° ٩' ٥٩,٥٣٩" E	١٨٣
٢١° ١' ٣٥,٦٦٦" N	٢٢° ٩' ٥٤,٦٦٦" E	١٨٤	٢١° ٢' ٤,٦٣٨" N	٢٢° ٩' ٥٩,٥٣٨" E	١٨٤
٢١° ١' ٣٥,٦٦٦" N	٢٢° ٩' ٥٤,٦٦٦" E	١٨٥	٢١° ٢' ٤,٦٣٧" N	٢٢° ٩' ٥٩,٥٣٧" E	١٨٥
٢١° ١' ٣٥,٦٦٦" N	٢٢° ٩' ٥٤,٦٦٦" E	١٨٦	٢١° ٢' ٤,٦٣٦" N	٢٢° ٩' ٥٩,٥٣٦" E	١٨٦
٢١° ١' ٣٥,٦٦٦" N	٢٢° ٩' ٥٤,٦٦٦" E	١٨٧	٢١° ٢' ٤,٦٣٥" N	٢٢° ٩' ٥٩,٥٣٥" E	١٨٧
٢١° ١' ٣٥,٦٦٦" N	٢٢° ٩' ٥٤,٦٦٦" E	١٨٨	٢١° ٢' ٤,٦٣٤" N	٢٢° ٩' ٥٩,٥٣٤" E	١٨٨
٢١° ١' ٣٥,٦٦٦" N	٢٢° ٩' ٥٤,٦٦٦" E	١٨٩	٢١° ٢' ٤,٦٣٣" N	٢٢° ٩' ٥٩,٥٣٣" E	١٨٩
٢١° ١' ٣٥,٦٦٦" N	٢٢° ٩' ٥٤,٦٦٦" E	١٩٠	٢١° ٢' ٤,٦٣٢" N	٢٢° ٩' ٥٩,٥٣٢" E	١٩٠
٢١° ١' ٣٥,٦٦٦" N	٢٢° ٩' ٥٤,٦٦٦" E	١٩١	٢١° ٢' ٤,٦٣١" N	٢٢° ٩' ٥٩,٥٣١" E	١٩١
٢١° ١' ٣٥,٦٦٦" N	٢٢° ٩' ٥٤,٦٦٦" E	١٩٢	٢١° ٢' ٤,٦٣٠" N	٢٢° ٩' ٥٩,٥٣٠" E	١٩٢
٢١° ١' ٣٥,٦٦٦" N	٢٢° ٩' ٥٤,٦٦٦" E	١٩٣	٢١° ٢' ٤,٦٢٩" N	٢٢° ٩' ٥٩,٥٢٩" E	١٩٣
٢١° ١' ٣٥,٦٦٦" N	٢٢° ٩' ٥٤,٦٦٦" E	١٩٤	٢١° ٢' ٤,٦٢٨" N	٢٢° ٩' ٥٩,٥٢٨" E	١٩٤
٢١° ١' ٣٥,٦٦٦" N	٢٢° ٩' ٥٤,٦٦٦" E	١٩٥	٢١° ٢' ٤,٦٢٧" N	٢٢° ٩' ٥٩,٥٢٧" E	١٩٥
٢١° ١' ٣٥,٦٦٦" N	٢٢° ٩' ٥٤,٦٦٦" E	١٩٦	٢١° ٢' ٤,٦٢٦" N	٢٢° ٩' ٥٩,٥٢٦" E	١٩٦
٢١° ١' ٣٥,٦٦٦" N	٢٢° ٩' ٥٤,٦٦٦" E	١٩٧	٢١° ٢' ٤,٦٢٥" N	٢٢° ٩' ٥٩,٥٢٥" E	١٩٧
٢١° ١' ٣٥,٦٦٦" N	٢٢° ٩' ٥٤,٦٦٦" E	١٩٨	٢١° ٢' ٤,٦٢٤" N	٢٢° ٩' ٥٩,٥٢٤" E	١٩٨
٢١° ١' ٣٥,٦٦٦" N	٢٢° ٩' ٥٤,٦٦٦" E	١٩٩	٢١° ٢' ٤,٦٢٣" N	٢٢° ٩' ٥٩,٥٢٣" E	١٩٩
٢١° ١' ٣٥,٦٦٦" N	٢٢° ٩' ٥٤,٦٦٦" E	٢٠٠	٢١° ٢' ٤,٦٢٢" N	٢٢° ٩' ٥٩,٥٢٢" E	٢٠٠

(ج)

كشف إحداثيات بنظام WGS 84 لقطعة أرض بمحطتين رابعة ويتر العه
 لصالح جهاز مساحات مصر للتعمية المستدامة

Y	X	مساحات	Y	X	مساحات
٢٠° ٥٩' ٥٢,٠٥٨" N	٢٢° ٤١' ٢١,٠٢٢" E	٢٥١	٢١° ٢' ٢٥,٧٢٧" N	٢٢° ١١' ١,٦٢٠" E	٢٥١
٢٠° ٥٩' ٢٥,٩٤٣" N	٢٢° ٤١' ٢٢,٠٨٠" E	٢٥٢	٢١° ٢' ٢٦,٢٢٢" N	٢٢° ١١' ٩,٧٧١" E	٢٥٢
٢٠° ٥٩' ٢٢,٩٦٧" N	٢٢° ٤١' ٢٨,٢٧٧" E	٢٥٣	٢١° ٢' ٢٧,١١٣" N	٢٢° ١١' ٩,٨٧٠" E	٢٥٣
٢٠° ٥٩' ٢٦,٢٤٠" N	٢٢° ٤١' ٢٨,٢٦٦" E	٢٥٤	٢١° ٢' ٢٧,٦٢٣" N	٢٢° ١١' ١٢,٧١٣" E	٢٥٤
٢٠° ٥٩' ٢٨,٢٧١" N	٢٢° ٤١' ٢٨,٢١١" E	٢٥٥	٢١° ٢' ٢٨,٨٧٠" N	٢٢° ١١' ٢٢,٢٩٨" E	٢٥٥
٢٠° ٥٩' ٢٩,٤٥٤" N	٢٢° ٤١' ٢٨,٢٢٦" E	٢٥٦	٢١° ٢' ٢٩,٢٨١" N	٢٢° ١١' ٢٤,٨٩٤" E	٢٥٦
٢٠° ٥٩' ٢٨,٩٢٠" N	٢٢° ٤١' ٢٢,٤٧٠" E	٢٥٧	٢١° ٢' ٢٩,٢٢٢" N	٢٢° ١١' ٢٩,٠٤٥" E	٢٥٧
٢٠° ٥٩' ٢٨,٨٧٢" N	٢٢° ٤١' ٢١,٠٨١" E	٢٥٨	٢١° ٢' ٢٠,٧٥١" N	٢٢° ١١' ٢٠,٩٦٣" E	٢٥٨
٢٠° ٥٩' ٤١,٨٢٤" N	٢٢° ٤١' ٢٠,٨٤٤" E	٢٥٩	٢١° ٢' ٢٢,٤٧٠" N	٢٢° ١١' ٤٠,٧٢٨" E	٢٥٩
٢٠° ٥٩' ٢٩,٩٥٧" N	٢٢° ٤١' ٢٠,١٢٧" E	٢٦٠	٢١° ٢' ٢٢,٨٤٩" N	٢٢° ١١' ٤١,١٠٤" E	٢٦٠
٢٠° ٥٩' ٢٨,٩١٥" N	٢٢° ٤١' ٢٥,٥٥٨" E	٢٦١	٢١° ٢' ٢٢,١٧٤" N	٢٢° ١١' ٤٢,٠٤٠" E	٢٦١
٢٠° ٥٩' ٢٨,٨٢٠" N	٢٢° ٤١' ٢٤,٥٢٢" E	٢٦٢	٢١° ٢' ٢٢,٦١٨" N	٢٢° ١١' ٤٢,٤٧٢" E	٢٦٢
٢٠° ٥٩' ٢٨,٥٤٨" N	٢٢° ٤١' ٢٤,٢٤٦" E	٢٦٣	٢١° ٢' ٢٢,٠٦١" N	٢٢° ١١' ٤٦,٢٩١" E	٢٦٣
٢٠° ٥٩' ٢٧,٦٢٣" N	٢٢° ٤١' ٢٤,١٠٤" E	٢٦٤	٢١° ٢' ٢٢,٨١١" N	٢٢° ١١' ٤٨,٢٥٣" E	٢٦٤
٢٠° ٥٩' ٢٦,٦٠٢" N	٢٢° ٤١' ٢٤,١٥٥" E	٢٦٥	٢١° ٢' ٢٤,٢٠٤" N	٢٢° ١١' ٥٠,٢٢٢" E	٢٦٥
٢٠° ٥٩' ٢٥,٨٨٠" N	٢٢° ٤١' ٢٧,٥٤٧" E	٢٦٦	٢١° ٢' ٢٥,٠٤٣" N	٢٢° ١١' ٥٢,٠٦٠" E	٢٦٦
٢٠° ٥٩' ٤١,٥٢٦" N	٢٢° ٤١' ٢٦,٦٢٧" E	٢٦٧	٢١° ٢' ٢٥,٨١٠" N	٢٢° ١١' ٥٥,٢٢٨" E	٢٦٧
٢٠° ٥٩' ٤١,٢١٢" N	٢٢° ٤١' ٢٢,٧٧٤" E	٢٦٨	٢١° ٢' ٢٥,٠٩١" N	٢٢° ١١' ٥٦,٦٥٥" E	٢٦٨
٢٠° ٥٩' ٢٩,٢٤٥" N	٢٢° ٤١' ٢٤,٠٠٨" E	٢٦٩	٢١° ٢' ٢٥,٠٢١" N	٢٢° ١١' ٥٦,٨١٧" E	٢٦٩
٢٠° ٥٩' ٢٥,٥٥٤" N	٢٢° ٤١' ٢٤,٥٤٦" E	٢٧٠	٢١° ٢' ٢٤,٦٥١" N	٢٢° ١١' ٥٧,٩٧٥" E	٢٧٠
٢٠° ٥٩' ٢٤,٠٢١" N	٢٢° ٤١' ٢١,٠٠٠" E	٢٧١	٢١° ٢' ٢٤,٤٢٤" N	٢٢° ١١' ٥٩,٢٨٧" E	٢٧١
٢٠° ٥٩' ٢٤,٠١١" N	٢٢° ٤١' ٢١,٠٠٠" E	٢٧٢	٢١° ٢' ٢٤,٤٢١" N	٢٢° ١١' ٥٩,٢٨٧" E	٢٧٢
٢٠° ٥٩' ٢٤,٠١١" N	٢٢° ٤١' ٢١,٠٠٠" E	٢٧٣	٢١° ٢' ٢٤,٤٢١" N	٢٢° ١١' ٥٩,٢٨٧" E	٢٧٣
٢٠° ٥٩' ٢٤,٠١١" N	٢٢° ٤١' ٢١,٠٠٠" E	٢٧٤	٢١° ٢' ٢٤,٤٢١" N	٢٢° ١١' ٥٩,٢٨٧" E	٢٧٤
٢٠° ٥٩' ٢٤,٠١١" N	٢٢° ٤١' ٢١,٠٠٠" E	٢٧٥	٢١° ٢' ٢٤,٤٢١" N	٢٢° ١١' ٥٩,٢٨٧" E	٢٧٥
٢٠° ٥٩' ٢٤,٠١١" N	٢٢° ٤١' ٢١,٠٠٠" E	٢٧٦	٢١° ٢' ٢٤,٤٢١" N	٢٢° ١١' ٥٩,٢٨٧" E	٢٧٦
٢٠° ٥٩' ٢٤,٠١١" N	٢٢° ٤١' ٢١,٠٠٠" E	٢٧٧	٢١° ٢' ٢٤,٤٢١" N	٢٢° ١١' ٥٩,٢٨٧" E	٢٧٧
٢٠° ٥٩' ٢٤,٠١١" N	٢٢° ٤١' ٢١,٠٠٠" E	٢٧٨	٢١° ٢' ٢٤,٤٢١" N	٢٢° ١١' ٥٩,٢٨٧" E	٢٧٨
٢٠° ٥٩' ٢٤,٠١١" N	٢٢° ٤١' ٢١,٠٠٠" E	٢٧٩	٢١° ٢' ٢٤,٤٢١" N	٢٢° ١١' ٥٩,٢٨٧" E	٢٧٩
٢٠° ٥٩' ٢٤,٠١١" N	٢٢° ٤١' ٢١,٠٠٠" E	٢٨٠	٢١° ٢' ٢٤,٤٢١" N	٢٢° ١١' ٥٩,٢٨٧" E	٢٨٠
٢٠° ٥٩' ٢٤,٠١١" N	٢٢° ٤١' ٢١,٠٠٠" E	٢٨١	٢١° ٢' ٢٤,٤٢١" N	٢٢° ١١' ٥٩,٢٨٧" E	٢٨١
٢٠° ٥٩' ٢٤,٠١١" N	٢٢° ٤١' ٢١,٠٠٠" E	٢٨٢	٢١° ٢' ٢٤,٤٢١" N	٢٢° ١١' ٥٩,٢٨٧" E	٢٨٢
٢٠° ٥٩' ٢٤,٠١١" N	٢٢° ٤١' ٢١,٠٠٠" E	٢٨٣	٢١° ٢' ٢٤,٤٢١" N	٢٢° ١١' ٥٩,٢٨٧" E	٢٨٣
٢٠° ٥٩' ٢٤,٠١١" N	٢٢° ٤١' ٢١,٠٠٠" E	٢٨٤	٢١° ٢' ٢٤,٤٢١" N	٢٢° ١١' ٥٩,٢٨٧" E	٢٨٤
٢٠° ٥٩' ٢٤,٠١١" N	٢٢° ٤١' ٢١,٠٠٠" E	٢٨٥	٢١° ٢' ٢٤,٤٢١" N	٢٢° ١١' ٥٩,٢٨٧" E	٢٨٥
٢٠° ٥٩' ٢٤,٠١١" N	٢٢° ٤١' ٢١,٠٠٠" E	٢٨٦	٢١° ٢' ٢٤,٤٢١" N	٢٢° ١١' ٥٩,٢٨٧" E	٢٨٦
٢٠° ٥٩' ٢٤,٠١١" N	٢٢° ٤١' ٢١,٠٠٠" E	٢٨٧	٢١° ٢' ٢٤,٤٢١" N	٢٢° ١١' ٥٩,٢٨٧" E	٢٨٧
٢٠° ٥٩' ٢٤,٠١١" N	٢٢° ٤١' ٢١,٠٠٠" E	٢٨٨	٢١° ٢' ٢٤,٤٢١" N	٢٢° ١١' ٥٩,٢٨٧" E	٢٨٨
٢٠° ٥٩' ٢٤,٠١١" N	٢٢° ٤١' ٢١,٠٠٠" E	٢٨٩	٢١° ٢' ٢٤,٤٢١" N	٢٢° ١١' ٥٩,٢٨٧" E	٢٨٩
٢٠° ٥٩' ٢٤,٠١١" N	٢٢° ٤١' ٢١,٠٠٠" E	٢٩٠	٢١° ٢' ٢٤,٤٢١" N	٢٢° ١١' ٥٩,٢٨٧" E	٢٩٠
٢٠° ٥٩' ٢٤,٠١١" N	٢٢° ٤١' ٢١,٠٠٠" E	٢٩١	٢١° ٢' ٢٤,٤٢١" N	٢٢° ١١' ٥٩,٢٨٧" E	٢٩١
٢٠° ٥٩' ٢٤,٠١١" N	٢٢° ٤١' ٢١,٠٠٠" E	٢٩٢	٢١° ٢' ٢٤,٤٢١" N	٢٢° ١١' ٥٩,٢٨٧" E	٢٩٢
٢٠° ٥٩' ٢٤,٠١١" N	٢٢° ٤١' ٢١,٠٠٠" E	٢٩٣	٢١° ٢' ٢٤,٤٢١" N	٢٢° ١١' ٥٩,٢٨٧" E	٢٩٣
٢٠° ٥٩' ٢٤,٠١١" N	٢٢° ٤١' ٢١,٠٠٠" E	٢٩٤	٢١° ٢' ٢٤,٤٢١" N	٢٢° ١١' ٥٩,٢٨٧" E	٢٩٤
٢٠° ٥٩' ٢٤,٠١١" N	٢٢° ٤١' ٢١,٠٠٠" E	٢٩٥	٢١° ٢' ٢٤,٤٢١" N	٢٢° ١١' ٥٩,٢٨٧" E	٢٩٥
٢٠° ٥٩' ٢٤,٠١١" N	٢٢° ٤١' ٢١,٠٠٠" E	٢٩٦	٢١° ٢' ٢٤,٤٢١" N	٢٢° ١١' ٥٩,٢٨٧" E	٢٩٦
٢٠° ٥٩' ٢٤,٠١١" N	٢٢° ٤١' ٢١,٠٠٠" E	٢٩٧	٢١° ٢' ٢٤,٤٢١" N	٢٢° ١١' ٥٩,٢٨٧" E	٢٩٧
٢٠° ٥٩' ٢٤,٠١١" N	٢٢° ٤١' ٢١,٠٠٠" E	٢٩٨	٢١° ٢' ٢٤,٤٢١" N	٢٢° ١١' ٥٩,٢٨٧" E	٢٩٨
٢٠° ٥٩' ٢٤,٠١١" N	٢٢° ٤١' ٢١,٠٠٠" E	٢٩٩	٢١° ٢' ٢٤,٤٢١" N	٢٢° ١١' ٥٩,٢٨٧" E	٢٩٩
٢٠° ٥٩' ٢٤,٠١١" N	٢٢° ٤١' ٢١,٠٠٠" E	٣٠٠	٢١° ٢' ٢٤,٤٢١" N	٢٢° ١١' ٥٩,٢٨٧" E	٣٠٠

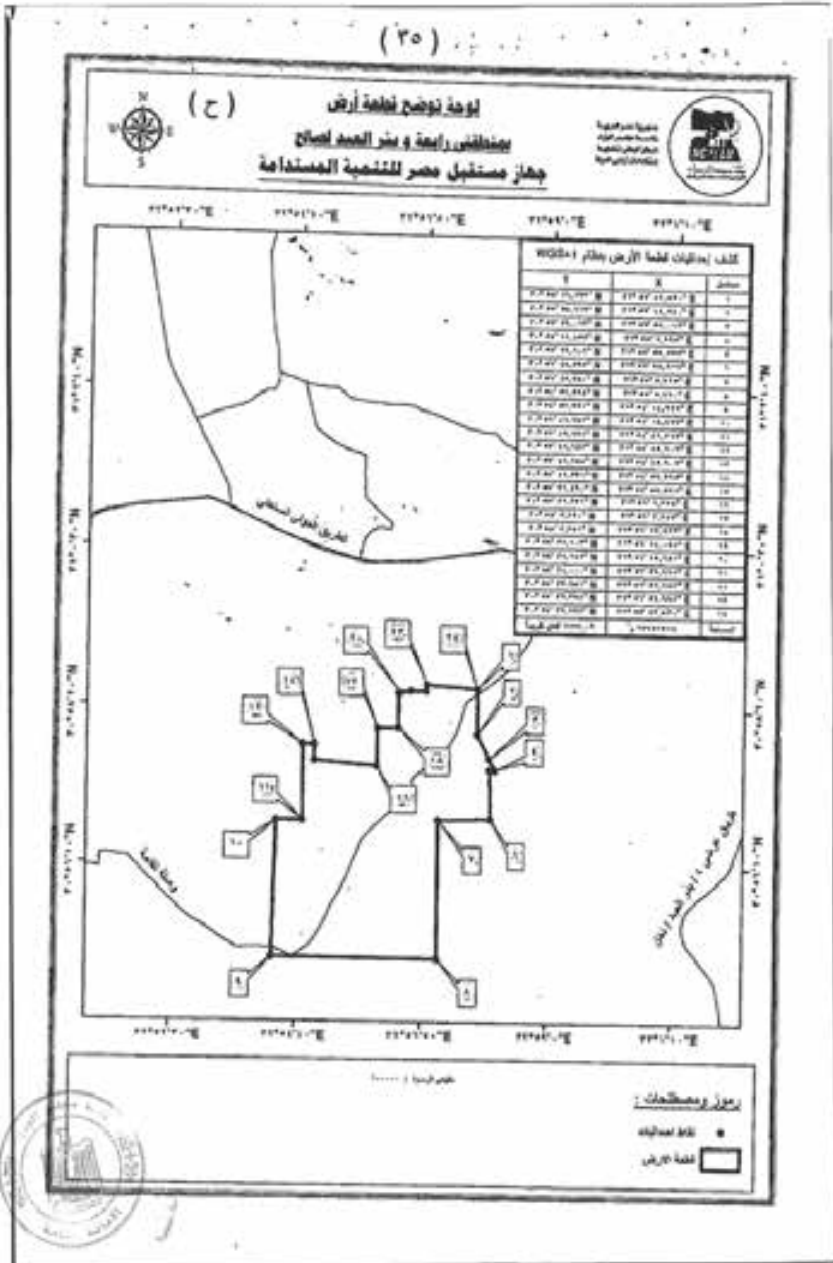
(ج)

كثف إحداثيات بنظام WGS 84 لقطعة أرض بمنطقة رابعة وبنو العبد
لصالح جهاز مستقل معر للخدمة المستدامة

ممثل	X	Y	ممثل	X	Y
٢٠٦	٢٢° ٣' ٤١,٤٨٠" E	٢٠° ٥٩' ٤١,٤٠٦" N	٢١٩	٢٢° ٣' ٢٩,٩٨٦" E	٢١° ٠' ٢٥,٧٣٩" N
٢٠٧	٢٢° ٣' ٢٩,٧٩٩" E	٢٠° ٥٩' ٤٤,٩٧٥" N	٢٢٠	٢٢° ٣' ١٦,٥٨٣" E	٢١° ٠' ١٩,٢٩٦" N
٢٠٨	٢٢° ٣' ٢٤,٦٠٠" E	٢٠° ٥٩' ٤٤,٢٥٥" N	٢٢١	٢٢° ٣' ١٦,٢٨٣" E	٢١° ٠' ٢٠,٢١٠" N
٢٠٩	٢٢° ٣' ٢٦,٠٢٨" E	٢٠° ٥٩' ٤٢,٠٧٩" N	٢٢٢	٢٢° ٣' ١٢,٥٤٣" E	٢١° ٠' ١٩,١٨٠" N
٢١٠	٢٢° ٣' ٢٢,٨٧٦" E	٢٠° ٥٩' ٤٢,٥١٦" N	٢٢٣	٢٢° ٣' ١٠,٠٧٦" E	٢١° ٠' ٢٤,٢٢٢" N
٢١١	٢٢° ٣' ٢١,٢٦٢" E	٢٠° ٥٩' ٤٦,١٤٢" N	٢٢٤	٢٢° ٣' ٩,١٩٨" E	٢١° ٠' ٢٦,٢٤٦" N
٢١٢	٢٢° ٣' ٢٤,٨٢٤" E	٢٠° ٥٩' ٤٧,١٩٩" N	٢٢٥	٢٢° ٣' ٨,٤٢٣" E	٢١° ٠' ٢٧,٥٧٢" N
٢١٣	٢٢° ٣' ٢٢,٩٠٧" E	٢٠° ٥٩' ٥٢,٠١٢" N	٢٢٦	٢٢° ٣' ٨,٢٨٢" E	٢١° ٠' ٢٩,٧١٧" N
٢١٤	٢٢° ٣' ٢٧,٨٩٦" E	٢٠° ٥٩' ٥٢,٥٧٦" N	٢٢٧	٢٢° ٣' ٨,٢٨٢" E	٢١° ٠' ٢٩,٧١٧" N
٢١٥	٢٢° ٣' ٢٨,٩٤٤" E	٢١° ٠' ٠,٢٨٧" N	٢٢٨	٢٢° ٣' ٨,٢٨٢" E	٢١° ٠' ٢٩,٧١٧" N
٢١٦	٢٢° ٣' ٢٤,٤٦٤" E	٢١° ٠' ٠,١٧٤" N	٢٢٩	٢٢° ٣' ٧,٨٣٨" E	٢١° ٠' ٢٩,٢٦٩" N
٢١٧	٢٢° ٣' ٢٤,١٦٨" E	٢١° ٠' ٠,١٥٩" N	٢٣٠	٢٢° ٣' ٧,٨٣٨" E	٢١° ٠' ٢٩,٢٦٩" N
٢١٨	٢٢° ٣' ٢٢,٥٧١" E	٢١° ٠' ٠,٨٨٠" N	٢٣١	٢٢° ٣' ٧,٧٨٨" E	٢١° ٠' ٢٩,٠٥٦" N
٢١٩	٢٢° ٣' ٢٢,٧٧٣" E	٢١° ٠' ٠,٥٠٠" N	٢٣٢	٢٢° ٣' ٧,٥٢٤" E	٢١° ٠' ٢٧,٣٨٠" N
٢٢٠	٢٢° ٣' ٢١,٥١٨" E	٢١° ٠' ٠,٢٧١" N	٢٣٣	٢٢° ٣' ٧,٢٩٤" E	٢١° ٠' ٢٨,٠٢٣" N
٢٢١	٢٢° ٣' ٢٨,٠٤٤" E	٢١° ٠' ٠,٠٤١" N	٢٣٤	٢٢° ٣' ٦,٢٢٠" E	٢١° ٠' ٢٨,٣١٤" N
٢٢٢	٢٢° ٣' ٢٧,٩٠٦" E	٢١° ٠' ٠,١٢٢" N	٢٣٥	٢٢° ٣' ١١,٨١٦" E	٢١° ٠' ٢٨,٧٠٠" N
٢٢٣	٢٢° ٣' ٢٧,٩٩٠" E	٢١° ٠' ١٤,٤٤٢" N	المساحة	١٧٥٩٨٥٢٢ م ^٢	١١٢٣٠٧٤ فدان تقريبا



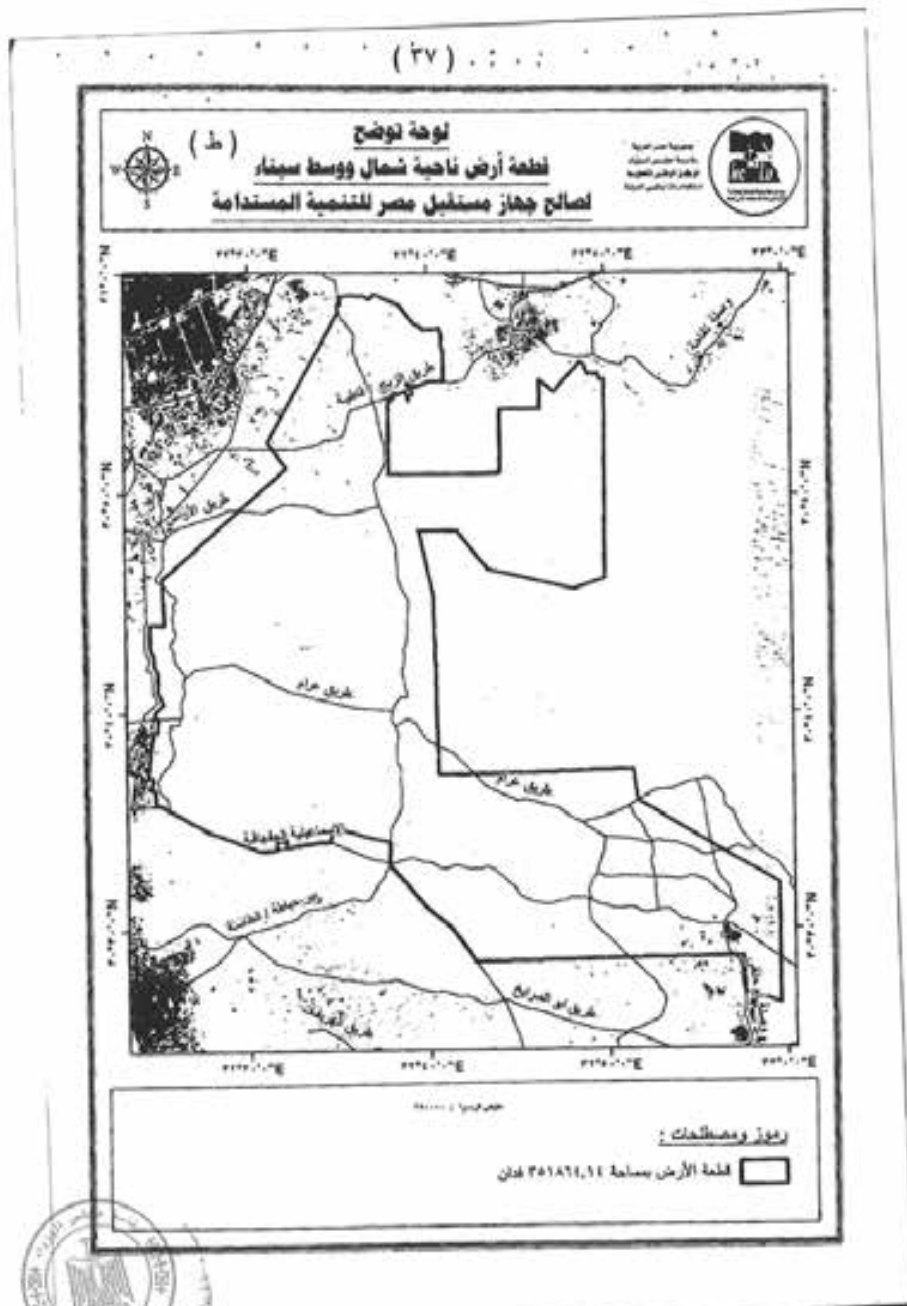
صورة الكارثة الإلكترونية لا يعطى لها عند التداول



(٣٦)

(ح) كشف إحداثيات بنظام WGS ٨١ لقطعة أرض بمنطقتى رابعة وبار العبد لصالح جهاز مستقبل مصر للتنمية المستدامة

Y	X	مسلم
٣٠° ٥٨' ٣٦,٢٧٣" N	٣٢° ٥٧' ٤٢,٨٢٠" E	١
٣٠° ٥٧' ٥٨,٦١٧" N	٣٢° ٥٧' ٤٤,٧٤٠" E	٢
٣٠° ٥٧' ٣٩,٠١٣" N	٣٢° ٥٧' ٥٧,٠١٣" E	٣
٣٠° ٥٧' ٢٩,٤٥٧" N	٣٢° ٥٨' ٢,٩٩٥" E	٤
٣٠° ٥٧' ٢٩,٦٠٢" N	٣٢° ٥٧' ٥٧,٥٧٣" E	٥
٣٠° ٥٦' ٤٨,٧٩٥" N	٣٢° ٥٧' ٥٨,٩٢٧" E	٦
٣٠° ٥٦' ٤٧,٧٨٠" N	٣٢° ٥٧' ٥٩,٩١٥" E	٧
٣٠° ٥٤' ٥٢,٩٢٨" N	٣٢° ٥٧' ٥٩,٩٦٠" E	٨
٣٠° ٥٤' ٥٣,٩٩١" N	٣٢° ٥١' ٤٤,٩٩٩" E	٩
٣٠° ٥٦' ٤٦,٦٨٢" N	٣٢° ٥١' ١٨,٤٧٧" E	١٠
٣٠° ٥٦' ٤٧,٢٧٤" N	٣٢° ٥٤' ٤٦,٣١٧" E	١١
٣٠° ٥٧' ٤٩,٢٨٧" N	٣٢° ٥٤' ٤٥,٦٠٦" E	١٢
٣٠° ٥٧' ٤٩,٢٨٨" N	٣٢° ٥٤' ٤٥,٦٠٦" E	١٣
٣٠° ٥٧' ٤٩,٣٣١" N	٣٢° ٥٤' ٥٧,٧٩٥" E	١٤
٣٠° ٥٧' ٣٦,٤٦٠" N	٣٢° ٥٤' ٥٧,٧٩٢" E	١٥
٣٠° ٥٧' ٣٢,٣٣١" N	٣٢° ٥٦' ٢,٣٧٨" E	١٦
٣٠° ٥٨' ٣,٢٨١" N	٣٢° ٥٦' ٣,٢٤٧" E	١٧
٣٠° ٥٨' ٣٢,١٠٣" N	٣٢° ٥٦' ٢٢,٩٣٣" E	١٨
٣٠° ٥٨' ٣٢,٢٤٢" N	٣٢° ٥٦' ٢٤,٠٩١" E	١٩
٣٠° ٥٨' ٣٤,٠٠٠" N	٣٢° ٥٦' ٢٥,٦٨١" E	٢٠
٣٠° ٥٨' ٣٢,٩٨١" N	٣٢° ٥٦' ٣٦,٦٦٢" E	٢١
٣٠° ٥٨' ٣٩,٣٩٤" N	٣٢° ٥٦' ٥٢,٦٥٣" E	٢٢
٣٠° ٥٨' ٣٦,٢٧٣" N	٣٢° ٥٧' ٤٢,٨٢٠" E	٢٣
٦٦٥٥,٠٩ فدان تقريبا	٢٧٩٥٦٩٢٨ م ^٢	المساحة



(ط)
كشف إحداثيات قطعة أرض ناحية شمال ووسط سيناء
لصالح جهاز مستقل مصر للتنمية المستدامة بنظم WGS ٨٤

X	Y	P	X	Y	P
٣٢° ٤١' ١٩,٨٤١" E	٣٠° ٢٨' ٤٤,٤٢٨" N	٥١	٣٢° ٤٩' ٥٦,٣٢٣" E	٣٠° ٤٦' ١٠,٨٣٦" N	١
٣٢° ٤١' ١٩,٤٥١" E	٣٠° ٢٨' ٤٤,٤١٧" N	٥٢	٣٢° ٤٨' ١٣,٤٧٥" E	٣٠° ٤٥' ٤١,٤٤١" N	٢
٣٢° ٤١' ١٨,٩٦٤" E	٣٠° ٢٨' ٤٥,٤٦٩" N	٥٣	٣٢° ٤٧' ٩,٠٩٥" E	٣٠° ٤٦' ٥,٥٧٠" N	٣
٣٢° ٤١' ١٨,٥٢٦" E	٣٠° ٢٨' ٤٥,٩٨٤" N	٥٤	٣٢° ٤٥' ٢٨,١٥٣" E	٣٠° ٤٦' ١٢,٩٦٣" N	٤
٣٢° ٤١' ١٨,٢٦٥" E	٣٠° ٢٨' ٤٦,٢٨٦" N	٥٥	٣٢° ٤٣' ٢٨,٢٢٥" E	٣٠° ٤٦' ٢٤,٦٠٩" N	٥
٣٢° ٤١' ١٦,٦٧٤" E	٣٠° ٢٨' ٤٨,١٤٨" N	٥٦	٣٢° ٤٣' ١٩,٧٤٤" E	٣٠° ٤٦' ٣٧,٤٣٦" N	٦
٣٢° ٤١' ١٦,٣٢٥" E	٣٠° ٢٨' ٤٨,٥٥٧" N	٥٧	٣٢° ٤٣' ١,٦٠٧" E	٣٠° ٤٦' ٥٦,٠٨٣" N	٧
٣٢° ٤١' ١٥,٩٠٩" E	٣٠° ٢٨' ٤٩,٠٤٣" N	٥٨	٣٢° ٤١' ٣٧,٧١٢" E	٣٠° ٤٨' ٢٢,٢٨٤" N	٨
٣٢° ٤١' ١٥,٤٤٤" E	٣٠° ٢٨' ٤٩,٥٤٩" N	٥٩	٣٢° ٤١' ١٧,٠٠٥" E	٣٠° ٤٨' ٢٢,٢١٦" N	٩
٣٢° ٤١' ١٥,٠٢٧" E	٣٠° ٢٨' ٥٠,٠٥٥" N	٦٠	٣٢° ٤١' ١٧,٧٩٩" E	٣٠° ٤٨' ٢١,٨٤٨" N	١٠
٣٢° ٤١' ١٤,٥٥٣" E	٣٠° ٢٨' ٥٠,٦٢٧" N	٦١	٣٢° ٤١' ١٦,٠٢٠" E	٣٠° ٤٨' ٢١,٤٤١" N	١١
٣٢° ٤١' ١٤,١٤٤" E	٣٠° ٢٨' ٥١,١٦٩" N	٦٢	٣٢° ٤٠' ٣٣,٤٤٩" E	٣٠° ٥٧' ٩,٣٢٢" N	١٢
٣٢° ٤١' ١٣,٥٨٩" E	٣٠° ٢٨' ٥١,٧٧٥" N	٦٣	٣٢° ٤٠' ٠,٨٢٥" E	٣٠° ٥٧' ١٥,٢٤٧" N	١٣
٣٢° ٤١' ١٣,١٧٨" E	٣٠° ٢٨' ٥٢,٦٥٤" N	٦٤	٣٢° ٤٨' ١٣,٤٥٣" E	٣٠° ٥٧' ١٧,٨٢٥" N	١٤
٣٢° ٤١' ١٢,٨٠٩" E	٣٠° ٢٨' ٥٣,٩٠٠" N	٦٥	٣٢° ٤٩' ٠,٧٦٦" E	٣٠° ٥٧' ١٨,٧٣٦" N	١٥
٣٢° ٤١' ١٢,٥٨٨" E	٣٠° ٢٨' ٥٤,٣٣٣" N	٦٦	٣٢° ٤٩' ٥٢,٧٧٦" E	٣٠° ٥٧' ١٩,٧٣١" N	١٦
٣٢° ٤١' ٩,٤٠٨" E	٣٠° ٢٨' ٥٦,٧٣٧" N	٦٧	٣٢° ٥٠' ١٧,٦٦١" E	٣٠° ٥٧' ٢٠,٦٢٣" N	١٧
٣٢° ٤١' ٨,٣٥٦" E	٣٠° ٢٨' ٥٧,٩٦٥" N	٦٨	٣٢° ٥٠' ٤١,٦٧١" E	٣٠° ٥٧' ٢٠,٩٤٥" N	١٨
٣٢° ٤١' ٧,٥٧٨" E	٣٠° ٢٨' ٥٨,٨٩٧" N	٦٩	٣٢° ٥١' ٢٧,٨٢٣" E	٣٠° ٥٧' ٢١,٤٢١" N	١٩
٣٢° ٤١' ٧,٥٠٠" E	٣٠° ٢٨' ٥٨,٩٦١" N	٧٠	٣٢° ٥١' ٢٧,٨٥٤" E	٣٠° ٥٧' ٢١,٤٢٦" N	٢٠
٣٢° ٤١' ٦,٦٧٦" E	٣٠° ٢٨' ٥٩,٩٦٠" N	٧١	٣٢° ٥١' ٤٢,١٨٣" E	٣٠° ٥٧' ٥٧,٢٥١" N	٢١
٣٢° ٤١' ٦,٠٥٣" E	٣٠° ٢٩' ٠,٦٦١" N	٧٢	٣٢° ٥١' ٣٨,١٩٩" E	٣٠° ٥٧' ٤٤,٠٠٠" N	٢٢
٣٢° ٤١' ٥,٦٤٠" E	٣٠° ٢٩' ١,٦٧٩" N	٧٣	٣٢° ٥١' ٣٨,١٩٩" E	٣٠° ٥٦' ٣٣,٨٨٨" N	٢٣
٣٢° ٤١' ٤,٩٨١" E	٣٠° ٢٩' ١,٩٢٧" N	٧٤	٣٢° ٥١' ٣٩,١٣٣" E	٣٠° ٥٧' ٣,٧٤٥" N	٢٤
٣٢° ٤١' ٤,٣٦١" E	٣٠° ٢٩' ٢,٦٦٧" N	٧٥	٣٢° ٥١' ٣٤,١٦٦" E	٣٠° ٥٧' ٤٤,٠٦٦" N	٢٥
٣٢° ٤١' ٣,٨٥٥" E	٣٠° ٢٩' ٣,٢٢٠" N	٧٦	٣٢° ٤١' ٣٠,٧٧٠" E	٣٠° ٥٨' ٣١,٧٠١" N	٢٦
٣٢° ٤١' ٣,٤٤٥" E	٣٠° ٢٩' ٣,٧٦٧" N	٧٧	٣٢° ٤١' ٣٠,٦١٨" E	٣٠° ٥٨' ٣١,٦٦٥" N	٢٧
٣٢° ٤١' ٣,٦٧٧" E	٣٠° ٢٩' ٤,٦٦٦" N	٧٨	٣٢° ٤١' ٣٠,٥٥٩" E	٣٠° ٥٨' ٣١,٦٥٥" N	٢٨
٣٢° ٤١' ٣,٤٢٤" E	٣٠° ٢٩' ٦,١٥٧" N	٧٩	٣٢° ٤١' ٣٠,٣٥١" E	٣٠° ٥٨' ٣٢,٠١٣" N	٢٩
٣٢° ٤١' ٣,١٣٧" E	٣٠° ٢٩' ٧,٦٦٥" N	٨٠	٣٢° ٤١' ٣٠,٠٢٣" E	٣٠° ٥٨' ٣٢,٣٧٥" N	٣٠
٣٢° ٤١' ٢,٨٦٧" E	٣٠° ٢٩' ٩,٠٣٨" N	٨١	٣٢° ٤١' ٢٩,٦٩٧" E	٣٠° ٥٨' ٣٢,٧٤٦" N	٣١
٣٢° ٤١' ٢,٨١٢" E	٣٠° ٢٩' ١٠,٠٣٠" N	٨٢	٣٢° ٤١' ٢٩,٦٨٠" E	٣٠° ٥٨' ٣٣,١٢٧" N	٣٢
٣٢° ٤١' ٢,٨٤٣" E	٣٠° ٢٩' ١٢,٧١٦" N	٨٣	٣٢° ٤١' ٢٩,٠٢٨" E	٣٠° ٥٨' ٣٣,٥٢٩" N	٣٣
٣٢° ٤١' ٢,٥٥٣" E	٣٠° ٢٩' ١٣,٠٨٦" N	٨٤	٣٢° ٤١' ٢٨,٧٥٩" E	٣٠° ٥٨' ٣٣,٩٢٣" N	٣٤
٣٢° ٤١' ٢,٤٦١" E	٣٠° ٢٩' ١٣,٧٧٣" N	٨٥	٣٢° ٤١' ٢٨,٢٣٦" E	٣٠° ٥٨' ٣٤,٥٧٧" N	٣٥
٣٢° ٤١' ٢,٣٥٨" E	٣٠° ٢٩' ١٤,٤٥٩" N	٨٦	٣٢° ٤١' ٢٧,٤٠٩" E	٣٠° ٥٨' ٣٥,٠٤٣" N	٣٦
٣٢° ٤١' ٢,٢٠٠" E	٣٠° ٢٩' ١٥,١٠٣" N	٨٧	٣٢° ٤١' ٢٦,٥٢٩" E	٣٠° ٥٨' ٣٦,٥٣٣" N	٣٧
٣٢° ٤١' ٢,٢٦٧" E	٣٠° ٢٩' ١٥,٧٢٨" N	٨٨	٣٢° ٤١' ٢٥,٧٦٣" E	٣٠° ٥٨' ٣٧,٤٢٣" N	٣٨
٣٢° ٤١' ٢,٢٧٣" E	٣٠° ٢٩' ١٦,٣٧٠" N	٨٩	٣٢° ٤١' ٢٥,٢٢٦" E	٣٠° ٥٨' ٣٨,٠٢٦" N	٣٩
٣٢° ٤١' ٢,٢١٧" E	٣٠° ٢٩' ١٦,٩٧٥" N	٩٠	٣٢° ٤١' ٢٤,٧٦٦" E	٣٠° ٥٨' ٣٨,٦٢٦" N	٤٠
٣٢° ٤١' ٢,١٧٤" E	٣٠° ٢٩' ١٧,٥١٧" N	٩١	٣٢° ٤١' ٢٤,٢٨١" E	٣٠° ٥٨' ٣٩,١٨٠" N	٤١
٣٢° ٤١' ٢,١٣٢" E	٣٠° ٢٩' ١٨,٠٦١" N	٩٢	٣٢° ٤١' ٢٣,٨١٩" E	٣٠° ٥٨' ٣٩,٧١٧" N	٤٢
٣٢° ٤١' ٢,٠٦٦" E	٣٠° ٢٩' ١٨,٣٨٩" N	٩٣	٣٢° ٤١' ٢٣,٣٧١" E	٣٠° ٥٨' ٤٠,٢٤٦" N	٤٣
٣٢° ٤١' ٢,٠٠٤" E	٣٠° ٢٩' ١٩,١٠٥" N	٩٤	٣٢° ٤١' ٢٢,٩٠١" E	٣٠° ٥٨' ٤٠,٧٩٨" N	٤٤
٣٢° ٤١' ١,٩٦٣" E	٣٠° ٢٩' ٢٠,٥٨٠" N	٩٥	٣٢° ٤١' ٢٢,٤٠٩" E	٣٠° ٥٨' ٤١,٣٦٩" N	٤٥
٣٢° ٤١' ١,٨٤٥" E	٣٠° ٢٩' ٢٢,١٤٧" N	٩٦	٣٢° ٤١' ٢٢,٠١١" E	٣٠° ٥٨' ٤١,٨٥٨" N	٤٦
٣٢° ٤١' ١,٧٠١" E	٣٠° ٢٩' ٢٣,٦٦٧" N	٩٧	٣٢° ٤١' ٢١,٥٧١" E	٣٠° ٥٨' ٤٢,٣٧١" N	٤٧
٣٢° ٤١' ١,٥٦٢" E	٣٠° ٢٩' ٢٤,٨٨٠" N	٩٨	٣٢° ٤١' ٢١,١٥١" E	٣٠° ٥٨' ٤٢,٨٨٠" N	٤٨
٣٢° ٤١' ١,٤٦٤" E	٣٠° ٢٩' ٢٥,٩٦٦" N	٩٩	٣٢° ٤١' ٢٠,٧٢٧" E	٣٠° ٥٨' ٤٣,٣٨٨" N	٤٩
٣٢° ٤١' ١,٣٧٨" E	٣٠° ٢٩' ٢٧,٠٦٥" N	١٠٠	٣٢° ٤١' ٢٠,٢٩٢" E	٣٠° ٥٨' ٤٣,٩٠٥" N	٥٠

(ط)

كشف إحداثيات قطعة أرض ناحية شمال ووسط سيناء
 لصالح جهاز مستقل مصر للتنمية المستدامة بنظام WGS 84

X	Y	#	X	Y	#
٣٣° ١٠' ٤٣,١٢١" E	٢٠° ٣٠' ٢٤,١٢٥" N	١٥١	٣٣° ١١' ٤٣,٧٨٢" E	٢٠° ٢٩' ٢٨,١٢١" N	١٥١
٣٣° ١٠' ٤٣,٤٦٨" E	٢٠° ٣٠' ٢٤,٢٤١" N	١٥٢	٣٣° ١١' ٤١,٩٢٧" E	٢٠° ٢٩' ٢٩,١١٧" N	١٥٢
٣٣° ١٠' ٤٣,٠٠٤" E	٢٠° ٣٠' ٢٥,٢٦٢" N	١٥٣	٣٣° ١١' ٤١,١٤٦" E	٢٠° ٢٩' ٣٠,٠٣٤" N	١٥٣
٣٣° ١٠' ٤١,٥٧٨" E	٢٠° ٣٠' ٢٥,٥٥٩" N	١٥٤	٣٣° ١١' ٤٠,٩٩٨" E	٢٠° ٢٩' ٣٠,٠٠٦" N	١٥٤
٣٣° ١٠' ٣٩,٤٧٨" E	٢٠° ٣٠' ٢٧,٠٢٧" N	١٥٥	٣٣° ١١' ٤٠,١٧٥" E	٢٠° ٢٩' ٣١,١٦٦" N	١٥٥
٣٣° ١٠' ٣٧,٤١٦" E	٢٠° ٣٠' ٢٨,٨٤١" N	١٥٦	٣٣° ١١' ٣٩,٧٧٠" E	٢٠° ٢٩' ٣١,٢١٣" N	١٥٦
٣٣° ١٠' ٣٥,٤٨٤" E	٢٠° ٣٠' ٢٩,٨٤١" N	١٥٧	٣٣° ١١' ٣٩,١١٨" E	٢٠° ٢٩' ٣٢,٣٩٧" N	١٥٧
٣٣° ١٠' ٣٤,٥٣٠" E	٢٠° ٣٠' ٣٠,٥٠٥" N	١٥٨	٣٣° ١١' ٣٨,٤٨٩" E	٢٠° ٢٩' ٣٢,٤٧٧" N	١٥٨
٣٣° ١٠' ٣٣,٠٢٦" E	٢٠° ٣٠' ٣١,٥٤٤" N	١٥٩	٣٣° ١١' ٣٧,٨٤١" E	٢٠° ٢٩' ٣٢,٤١٠" N	١٥٩
٣٣° ١٠' ٣١,٨١٨" E	٢٠° ٣٠' ٣٢,٣٨٦" N	١٦٠	٣٣° ١١' ٣٧,١٧٧" E	٢٠° ٢٩' ٣٢,٣٠٤" N	١٦٠
٣٣° ١٠' ٢٩,٦٨٤" E	٢٠° ٣٠' ٣٣,٨١٦" N	١٦١	٣٣° ١١' ٣٦,٤٦٣" E	٢٠° ٢٩' ٣٥,٥٠٠" N	١٦١
٣٣° ١٠' ٢٧,٤٨٨" E	٢٠° ٣٠' ٣٥,٤١٩" N	١٦٢	٣٣° ١١' ٣٥,٧٠٤" E	٢٠° ٢٩' ٣٦,٤٤٩" N	١٦٢
٣٣° ١٠' ٢٥,٣١٠" E	٢٠° ٣٠' ٣٦,٩٢٦" N	١٦٣	٣٣° ١١' ٣٥,٠٢٩" E	٢٠° ٢٩' ٣٧,٣٣٧" N	١٦٣
٣٣° ١٠' ٢٥,٢٣٤" E	٢٠° ٣٠' ٣٧,٠١٥" N	١٦٤	٣٣° ١١' ٣٤,١٢٠" E	٢٠° ٢٩' ٣٧,٤٤٣" N	١٦٤
٣٣° ١٠' ٢٤,٠٩٦" E	٢٠° ٣٠' ٣٧,٨١٦" N	١٦٥	٣٣° ١١' ٣٣,٦٢٥" E	٢٠° ٢٩' ٣٨,٥٣٣" N	١٦٥
٣٣° ١٠' ٢٣,٣٢٢" E	٢٠° ٣٠' ٣٨,٣١٨" N	١٦٦	٣٣° ١١' ٣٣,٢٠٠" E	٢٠° ٢٩' ٣٩,٢٧٨" N	١٦٦
٣٣° ١٠' ٢١,٣٤٠" E	٢٠° ٣٠' ٣٩,٧٤٦" N	١٦٧	٣٣° ١١' ٣٢,٥٥٥" E	٢٠° ٢٩' ٤٠,١٧٨" N	١٦٧
٣٣° ١٠' ١٩,٣٣١" E	٢٠° ٣٠' ٤١,١٦٣" N	١٦٨	٣٣° ١١' ٣١,٧٤٩" E	٢٠° ٢٩' ٤١,٠٩٩" N	١٦٨
٣٣° ١٠' ١٨,٦٧١" E	٢٠° ٣٠' ٤١,٦٣٣" N	١٦٩	٣٣° ١١' ٣١,٠٣٩" E	٢٠° ٢٩' ٤١,٩١٧" N	١٦٩
٣٣° ١٠' ١٧,٣٢٧" E	٢٠° ٣٠' ٤٢,٥٥٧" N	١٧٠	٣٣° ١١' ٣٠,٣٢٣" E	٢٠° ٢٩' ٤٢,٧١٣" N	١٧٠
٣٣° ١٠' ١٧,٢٨٨" E	٢٠° ٣٠' ٤٣,٥٩٠" N	١٧١	٣٣° ١١' ٢٩,٧٠٣" E	٢٠° ٢٩' ٤٣,٥٠٣" N	١٧١
٣٣° ١٠' ١٥,٢٥٤" E	٢٠° ٣٠' ٤٤,٠٠٠" N	١٧٢	٣٣° ١١' ٢٨,٩١٠" E	٢٠° ٢٩' ٤٤,٤٠٠" N	١٧٢
٣٣° ١٠' ١٣,٢٧٦" E	٢٠° ٣٠' ٤٥,١٠٩" N	١٧٣	٣٣° ١١' ٢٨,٧٥٥" E	٢٠° ٢٩' ٤٤,٤٤٥" N	١٧٣
٣٣° ١٠' ١١,٢٤٤" E	٢٠° ٣٠' ٤٥,٨١٢" N	١٧٤	٣٣° ١١' ٢٢,٨١٧" E	٢٠° ٢٩' ٤٦,٦٤٤" N	١٧٤
٣٣° ١٠' ١١,٢٤٥" E	٢٠° ٣٠' ٤٦,٨٥٣" N	١٧٥	٣٣° ١١' ٢١,٦٢٥" E	٢٠° ٢٩' ٤٥,٠٥٣" N	١٧٥
٣٣° ١٠' ١٠,٠٠٧" E	٢٠° ٣٠' ٤٧,٦٥٥" N	١٧٦	٣٣° ١١' ٢١,٤١٥" E	٢٠° ٢٩' ٤٥,٠٨٢" N	١٧٦
٣٣° ١٠' ٩,٣٣٧" E	٢٠° ٣٠' ٤٨,١٧٣" N	١٧٧	٣٣° ١١' ٢١,١٦٦" E	٢٠° ٢٩' ٤٥,١٤٤" N	١٧٧
٣٣° ١٠' ٧,٣٥٦" E	٢٠° ٣٠' ٤٩,٥٤٦" N	١٧٨	٣٣° ١١' ٢٠,٢٩٢" E	٢٠° ٢٩' ٤٥,٢٢٨" N	١٧٨
٣٣° ١٠' ٥,٦٦٨" E	٢٠° ٣٠' ٥١,٠٠٣" N	١٧٩	٣٣° ١١' ١٩,٧٣٣" E	٢٠° ٢٩' ٤٥,٣٢٠" N	١٧٩
٣٣° ١٠' ٤,٤٤٤" E	٢٠° ٣٠' ٥١,٥٨١" N	١٨٠	٣٣° ١١' ١٩,٢١٣" E	٢٠° ٢٩' ٤٥,٤١٧" N	١٨٠
٣٣° ١٠' ٣,٣٠٤" E	٢٠° ٣٠' ٥٢,٣٨٢" N	١٨١	٣٣° ١١' ١٨,٨٢٧" E	٢٠° ٢٩' ٤٥,٥٢٠" N	١٨١
٣٣° ١٠' ٢,٢١٨" E	٢٠° ٣٠' ٥٣,٤٣٥" N	١٨٢	٣٣° ١١' ١٨,٤٢٦" E	٢٠° ٢٩' ٤٥,٦٢٧" N	١٨٢
٣٣° ١٠' ١,٢٣٧" E	٢٠° ٣٠' ٥٣,٨٤٤" N	١٨٣	٣٣° ١١' ١٨,١٦٦" E	٢٠° ٢٩' ٤٥,٧٤١" N	١٨٣
٣٣° ٢٩' ٥٩,٣٣٥" E	٢٠° ٣٠' ٥٥,١٨٠" N	١٨٤	٣٣° ١١' ١٧,٠٢٦" E	٢٠° ٢٩' ٤٥,٨٦٣" N	١٨٤
٣٣° ٢٩' ٥٧,٣٥٩" E	٢٠° ٣٠' ٥٦,٥٧٣" N	١٨٥	٣٣° ١١' ١٥,٥٠٦" E	٢٠° ٢٩' ٤٥,٧٨٥" N	١٨٥
٣٣° ٢٩' ٥٨,١٥١" E	٢٠° ٣٠' ٥٦,٠٣٤" N	١٨٦	٣٣° ١١' ١٤,١٥٥" E	٢٠° ٢٩' ٤٥,٧١١" N	١٨٦
٣٣° ٢٩' ٥٦,٦٦٧" E	٢٠° ٣٠' ٥٧,٣٣٥" N	١٨٧	٣٣° ١١' ١٣,٤٨٢" E	٢٠° ٢٩' ٤٥,٦٤٠" N	١٨٧
٣٣° ٢٩' ٥٤,٧١٨" E	٢٠° ٣٠' ٥٨,٣٧٨" N	١٨٨	٣٣° ١١' ١٢,٠١٤" E	٢٠° ٢٩' ٤٥,٦٢٨" N	١٨٨
٣٣° ٢٩' ٥٤,٢٥٢" E	٢٠° ٣٠' ٥٩,١٤٥" N	١٨٩	٣٣° ١١' ١١,٢٨٧" E	٢٠° ٢٩' ٤٥,٧٣٦" N	١٨٩
٣٣° ٢٩' ٥٣,١٣٠" E	٢٠° ٣٠' ٥٩,٦٤٣" N	١٩٠	٣٣° ١١' ١٠,٧٩٨" E	٢٠° ٢٩' ٤٥,٨٥٧" N	١٩٠
٣٣° ٢٩' ٥٢,٨٣٣" E	٢٠° ٣٠' ٥٩,٨٩٠" N	١٩١	٣٣° ١٠' ٥٩,٤٠٦" E	٢٠° ٢٩' ٤٥,٣٥٧" N	١٩١
٣٣° ٢٩' ٤٧,٠٠٢" E	٢٠° ٣٠' ٥٩,٠٠٧" N	١٩٢	٣٣° ١٠' ٥٧,٥٣١" E	٢٠° ٢٩' ٤٥,٣٥٥" N	١٩٢
٣٣° ٢٩' ٤٤,١٨٩" E	٢٠° ٣٠' ٥٥,٥٧٥" N	١٩٣	٣٣° ١٠' ٥٥,١٣٧" E	٢٠° ٢٩' ٤٥,٦٦١" N	١٩٣
٣٣° ٢٩' ٤٣,٨٤٧" E	٢٠° ٣٠' ٥٦,٠٧٦" N	١٩٤	٣٣° ١٠' ٥٣,٧٢٣" E	٢٠° ٢٩' ٤٥,٦٠٧" N	١٩٤
٣٣° ٢٩' ٤٣,٣٧٨" E	٢٠° ٣٠' ٥٦,٥١٥" N	١٩٥	٣٣° ١٠' ٥٢,١٥٤" E	٢٠° ٢٩' ٤٥,٦٢٤" N	١٩٥
٣٣° ٢٩' ٤٣,١٥٩" E	٢٠° ٣٠' ٥٦,٧٠٣" N	١٩٦	٣٣° ١٠' ٥٠,١٦٦" E	٢٠° ٢٩' ٤٥,٥٥٤" N	١٩٦
٣٣° ٢٩' ٤٣,٠٩٣" E	٢٠° ٣٠' ٥٦,٧٥٦" N	١٩٧	٣٣° ١٠' ٤٩,٨١٦" E	٢٠° ٢٩' ٤٥,٧١٩" N	١٩٧
٣٣° ٢٩' ٤٢,٨٣٢" E	٢٠° ٣٠' ٥٦,٩٧٧" N	١٩٨	٣٣° ١٠' ٤٧,٨١٦" E	٢٠° ٢٩' ٤٥,٦٨٩" N	١٩٨
٣٣° ٢٩' ٤٢,٧٧٩" E	٢٠° ٣٠' ٥٧,٠٢٢" N	١٩٩	٣٣° ١٠' ٤٥,٧٣٣" E	٢٠° ٢٩' ٤٥,٦٥٧" N	١٩٩
٣٣° ٢٩' ٤٢,٥٤١" E	٢٠° ٣٠' ٥٧,٢٢٣" N	٢٠٠	٣٣° ١٠' ٤٤,١٧٨" E	٢٠° ٢٩' ٤٥,٧٤٥" N	٢٠٠

(٤٠)

(ط)

كشف إحداثيات قطعة أرض ناحية شمال ووسط سيناء
لمصلحة جهاز مساحات مصر للتعمية المسكامة بنظام WGS 84

X	Y	z	X	Y	z
٢٢٠ ٢٩' ٢١,٧١٣" E	٢٠° ٢١' ١٢,٠٥٠" N	٢٥١	٢٢٠ ٢٩' ٢١,٤٩٦" E	٢٠° ٢١' ٧,٢٦٦" N	٢٠١
٢٢٠ ٢٩' ٢١,٦٠٩" E	٢٠° ٢١' ١٢,١٥٦" N	٢٥٢	٢٢٠ ٢٩' ٢١,٢٠٥" E	٢٠° ٢١' ٧,٤١٢" N	٢٠٢
٢٢٠ ٢٩' ٢١,٥٠٤" E	٢٠° ٢١' ١٢,٢٥٢" N	٢٥٣	٢٢٠ ٢٩' ٢١,٠٠٠" E	٢٠° ٢١' ٧,٥٥٨" N	٢٠٣
٢٢٠ ٢٩' ٢١,٤٠٠" E	٢٠° ٢١' ١٢,٣٤٨" N	٢٥٤	٢٢٠ ٢٩' ٢٠,٨٩٦" E	٢٠° ٢١' ٧,٧٠٤" N	٢٠٤
٢٢٠ ٢٩' ٢١,٢٩٦" E	٢٠° ٢١' ١٢,٤٤٤" N	٢٥٥	٢٢٠ ٢٩' ٢٠,٧٩٢" E	٢٠° ٢١' ٧,٨٥٠" N	٢٠٥
٢٢٠ ٢٩' ٢١,١٩٢" E	٢٠° ٢١' ١٢,٥٤٠" N	٢٥٦	٢٢٠ ٢٩' ٢٠,٦٨٨" E	٢٠° ٢١' ٧,٩٩٦" N	٢٠٦
٢٢٠ ٢٩' ٢١,٠٨٨" E	٢٠° ٢١' ١٢,٦٣٦" N	٢٥٧	٢٢٠ ٢٩' ٢٠,٥٨٤" E	٢٠° ٢١' ٨,١٤٢" N	٢٠٧
٢٢٠ ٢٩' ٢١,٠٠٠" E	٢٠° ٢١' ١٢,٧٣٢" N	٢٥٨	٢٢٠ ٢٩' ٢٠,٤٨٠" E	٢٠° ٢١' ٨,٢٨٨" N	٢٠٨
٢٢٠ ٢٩' ٢٠,٩٠٤" E	٢٠° ٢١' ١٢,٨٢٨" N	٢٥٩	٢٢٠ ٢٩' ٢٠,٣٧٦" E	٢٠° ٢١' ٨,٤٣٤" N	٢٠٩
٢٢٠ ٢٩' ٢٠,٨٠٨" E	٢٠° ٢١' ١٢,٩٢٤" N	٢٦٠	٢٢٠ ٢٩' ٢٠,٢٧٢" E	٢٠° ٢١' ٨,٥٨٠" N	٢١٠
٢٢٠ ٢٩' ٢٠,٧١٢" E	٢٠° ٢١' ١٣,٠٢٠" N	٢٦١	٢٢٠ ٢٩' ٢٠,١٦٨" E	٢٠° ٢١' ٨,٧٢٦" N	٢١١
٢٢٠ ٢٩' ٢٠,٦١٦" E	٢٠° ٢١' ١٣,١١٦" N	٢٦٢	٢٢٠ ٢٩' ٢٠,٠٦٤" E	٢٠° ٢١' ٨,٨٧٢" N	٢١٢
٢٢٠ ٢٩' ٢٠,٥٢٠" E	٢٠° ٢١' ١٣,٢١٢" N	٢٦٣	٢٢٠ ٢٩' ٢٠,٠٠٠" E	٢٠° ٢١' ٨,٩٦٨" N	٢١٣
٢٢٠ ٢٩' ٢٠,٤٢٤" E	٢٠° ٢١' ١٣,٣٠٨" N	٢٦٤	٢٢٠ ٢٩' ٢٠,٠٠٠" E	٢٠° ٢١' ٩,٠٦٤" N	٢١٤
٢٢٠ ٢٩' ٢٠,٣٢٨" E	٢٠° ٢١' ١٣,٤٠٤" N	٢٦٥	٢٢٠ ٢٩' ٢٠,٠٠٠" E	٢٠° ٢١' ٩,١٦٠" N	٢١٥
٢٢٠ ٢٩' ٢٠,٢٤٠" E	٢٠° ٢١' ١٣,٥٠٠" N	٢٦٦	٢٢٠ ٢٩' ٢٠,٠٠٠" E	٢٠° ٢١' ٩,٢٥٦" N	٢١٦
٢٢٠ ٢٩' ٢٠,١٤٤" E	٢٠° ٢١' ١٣,٥٩٦" N	٢٦٧	٢٢٠ ٢٩' ٢٠,٠٠٠" E	٢٠° ٢١' ٩,٣٥٢" N	٢١٧
٢٢٠ ٢٩' ٢٠,٠٤٨" E	٢٠° ٢١' ١٣,٦٩٢" N	٢٦٨	٢٢٠ ٢٩' ٢٠,٠٠٠" E	٢٠° ٢١' ٩,٤٤٨" N	٢١٨
٢٢٠ ٢٩' ٢٠,٠٠٠" E	٢٠° ٢١' ١٣,٧٨٨" N	٢٦٩	٢٢٠ ٢٩' ٢٠,٠٠٠" E	٢٠° ٢١' ٩,٥٤٤" N	٢١٩
٢٢٠ ٢٩' ٢٠,٠٠٠" E	٢٠° ٢١' ١٣,٨٨٤" N	٢٧٠	٢٢٠ ٢٩' ٢٠,٠٠٠" E	٢٠° ٢١' ٩,٦٤٠" N	٢٢٠
٢٢٠ ٢٩' ٢٠,٠٠٠" E	٢٠° ٢١' ١٣,٩٨٠" N	٢٧١	٢٢٠ ٢٩' ٢٠,٠٠٠" E	٢٠° ٢١' ٩,٧٣٦" N	٢٢١
٢٢٠ ٢٩' ٢٠,٠٠٠" E	٢٠° ٢١' ١٤,٠٧٦" N	٢٧٢	٢٢٠ ٢٩' ٢٠,٠٠٠" E	٢٠° ٢١' ٩,٨٣٢" N	٢٢٢
٢٢٠ ٢٩' ٢٠,٠٠٠" E	٢٠° ٢١' ١٤,١٧٢" N	٢٧٣	٢٢٠ ٢٩' ٢٠,٠٠٠" E	٢٠° ٢١' ٩,٩٢٨" N	٢٢٣
٢٢٠ ٢٩' ٢٠,٠٠٠" E	٢٠° ٢١' ١٤,٢٦٨" N	٢٧٤	٢٢٠ ٢٩' ٢٠,٠٠٠" E	٢٠° ٢١' ١٠,٠٢٤" N	٢٢٤
٢٢٠ ٢٩' ٢٠,٠٠٠" E	٢٠° ٢١' ١٤,٣٦٤" N	٢٧٥	٢٢٠ ٢٩' ٢٠,٠٠٠" E	٢٠° ٢١' ١٠,١٢٠" N	٢٢٥
٢٢٠ ٢٩' ٢٠,٠٠٠" E	٢٠° ٢١' ١٤,٤٦٠" N	٢٧٦	٢٢٠ ٢٩' ٢٠,٠٠٠" E	٢٠° ٢١' ١٠,٢١٦" N	٢٢٦
٢٢٠ ٢٩' ٢٠,٠٠٠" E	٢٠° ٢١' ١٤,٥٥٦" N	٢٧٧	٢٢٠ ٢٩' ٢٠,٠٠٠" E	٢٠° ٢١' ١٠,٣١٢" N	٢٢٧
٢٢٠ ٢٩' ٢٠,٠٠٠" E	٢٠° ٢١' ١٤,٦٥٢" N	٢٧٨	٢٢٠ ٢٩' ٢٠,٠٠٠" E	٢٠° ٢١' ١٠,٤٠٨" N	٢٢٨
٢٢٠ ٢٩' ٢٠,٠٠٠" E	٢٠° ٢١' ١٤,٧٤٨" N	٢٧٩	٢٢٠ ٢٩' ٢٠,٠٠٠" E	٢٠° ٢١' ١٠,٥٠٤" N	٢٢٩
٢٢٠ ٢٩' ٢٠,٠٠٠" E	٢٠° ٢١' ١٤,٨٤٤" N	٢٨٠	٢٢٠ ٢٩' ٢٠,٠٠٠" E	٢٠° ٢١' ١٠,٦٠٠" N	٢٣٠
٢٢٠ ٢٩' ٢٠,٠٠٠" E	٢٠° ٢١' ١٤,٩٤٠" N	٢٨١	٢٢٠ ٢٩' ٢٠,٠٠٠" E	٢٠° ٢١' ١٠,٦٩٦" N	٢٣١
٢٢٠ ٢٩' ٢٠,٠٠٠" E	٢٠° ٢١' ١٥,٠٣٦" N	٢٨٢	٢٢٠ ٢٩' ٢٠,٠٠٠" E	٢٠° ٢١' ١٠,٧٩٢" N	٢٣٢
٢٢٠ ٢٩' ٢٠,٠٠٠" E	٢٠° ٢١' ١٥,١٣٢" N	٢٨٣	٢٢٠ ٢٩' ٢٠,٠٠٠" E	٢٠° ٢١' ١٠,٨٨٨" N	٢٣٣
٢٢٠ ٢٩' ٢٠,٠٠٠" E	٢٠° ٢١' ١٥,٢٢٨" N	٢٨٤	٢٢٠ ٢٩' ٢٠,٠٠٠" E	٢٠° ٢١' ١٠,٩٨٤" N	٢٣٤
٢٢٠ ٢٩' ٢٠,٠٠٠" E	٢٠° ٢١' ١٥,٣٢٤" N	٢٨٥	٢٢٠ ٢٩' ٢٠,٠٠٠" E	٢٠° ٢١' ١١,٠٨٠" N	٢٣٥
٢٢٠ ٢٩' ٢٠,٠٠٠" E	٢٠° ٢١' ١٥,٤٢٠" N	٢٨٦	٢٢٠ ٢٩' ٢٠,٠٠٠" E	٢٠° ٢١' ١١,١٧٦" N	٢٣٦
٢٢٠ ٢٩' ٢٠,٠٠٠" E	٢٠° ٢١' ١٥,٥١٦" N	٢٨٧	٢٢٠ ٢٩' ٢٠,٠٠٠" E	٢٠° ٢١' ١١,٢٧٢" N	٢٣٧
٢٢٠ ٢٩' ٢٠,٠٠٠" E	٢٠° ٢١' ١٥,٦١٢" N	٢٨٨	٢٢٠ ٢٩' ٢٠,٠٠٠" E	٢٠° ٢١' ١١,٣٦٨" N	٢٣٨
٢٢٠ ٢٩' ٢٠,٠٠٠" E	٢٠° ٢١' ١٥,٧٠٨" N	٢٨٩	٢٢٠ ٢٩' ٢٠,٠٠٠" E	٢٠° ٢١' ١١,٤٦٤" N	٢٣٩
٢٢٠ ٢٩' ٢٠,٠٠٠" E	٢٠° ٢١' ١٥,٨٠٤" N	٢٩٠	٢٢٠ ٢٩' ٢٠,٠٠٠" E	٢٠° ٢١' ١١,٥٦٠" N	٢٤٠
٢٢٠ ٢٩' ٢٠,٠٠٠" E	٢٠° ٢١' ١٥,٩٠٠" N	٢٩١	٢٢٠ ٢٩' ٢٠,٠٠٠" E	٢٠° ٢١' ١١,٦٥٦" N	٢٤١
٢٢٠ ٢٩' ٢٠,٠٠٠" E	٢٠° ٢١' ١٦,٠٠٠" N	٢٩٢	٢٢٠ ٢٩' ٢٠,٠٠٠" E	٢٠° ٢١' ١١,٧٥٢" N	٢٤٢
٢٢٠ ٢٩' ٢٠,٠٠٠" E	٢٠° ٢١' ١٦,٠٩٦" N	٢٩٣	٢٢٠ ٢٩' ٢٠,٠٠٠" E	٢٠° ٢١' ١١,٨٤٨" N	٢٤٣
٢٢٠ ٢٩' ٢٠,٠٠٠" E	٢٠° ٢١' ١٦,١٩٢" N	٢٩٤	٢٢٠ ٢٩' ٢٠,٠٠٠" E	٢٠° ٢١' ١١,٩٤٤" N	٢٤٤
٢٢٠ ٢٩' ٢٠,٠٠٠" E	٢٠° ٢١' ١٦,٢٨٨" N	٢٩٥	٢٢٠ ٢٩' ٢٠,٠٠٠" E	٢٠° ٢١' ١٢,٠٤٠" N	٢٤٥
٢٢٠ ٢٩' ٢٠,٠٠٠" E	٢٠° ٢١' ١٦,٣٨٤" N	٢٩٦	٢٢٠ ٢٩' ٢٠,٠٠٠" E	٢٠° ٢١' ١٢,١٣٦" N	٢٤٦
٢٢٠ ٢٩' ٢٠,٠٠٠" E	٢٠° ٢١' ١٦,٤٨٠" N	٢٩٧	٢٢٠ ٢٩' ٢٠,٠٠٠" E	٢٠° ٢١' ١٢,٢٣٢" N	٢٤٧
٢٢٠ ٢٩' ٢٠,٠٠٠" E	٢٠° ٢١' ١٦,٥٧٦" N	٢٩٨	٢٢٠ ٢٩' ٢٠,٠٠٠" E	٢٠° ٢١' ١٢,٣٢٨" N	٢٤٨
٢٢٠ ٢٩' ٢٠,٠٠٠" E	٢٠° ٢١' ١٦,٦٧٢" N	٢٩٩	٢٢٠ ٢٩' ٢٠,٠٠٠" E	٢٠° ٢١' ١٢,٤٢٤" N	٢٤٩
٢٢٠ ٢٩' ٢٠,٠٠٠" E	٢٠° ٢١' ١٦,٧٦٨" N	٣٠٠	٢٢٠ ٢٩' ٢٠,٠٠٠" E	٢٠° ٢١' ١٢,٥٢٠" N	٣٠٠

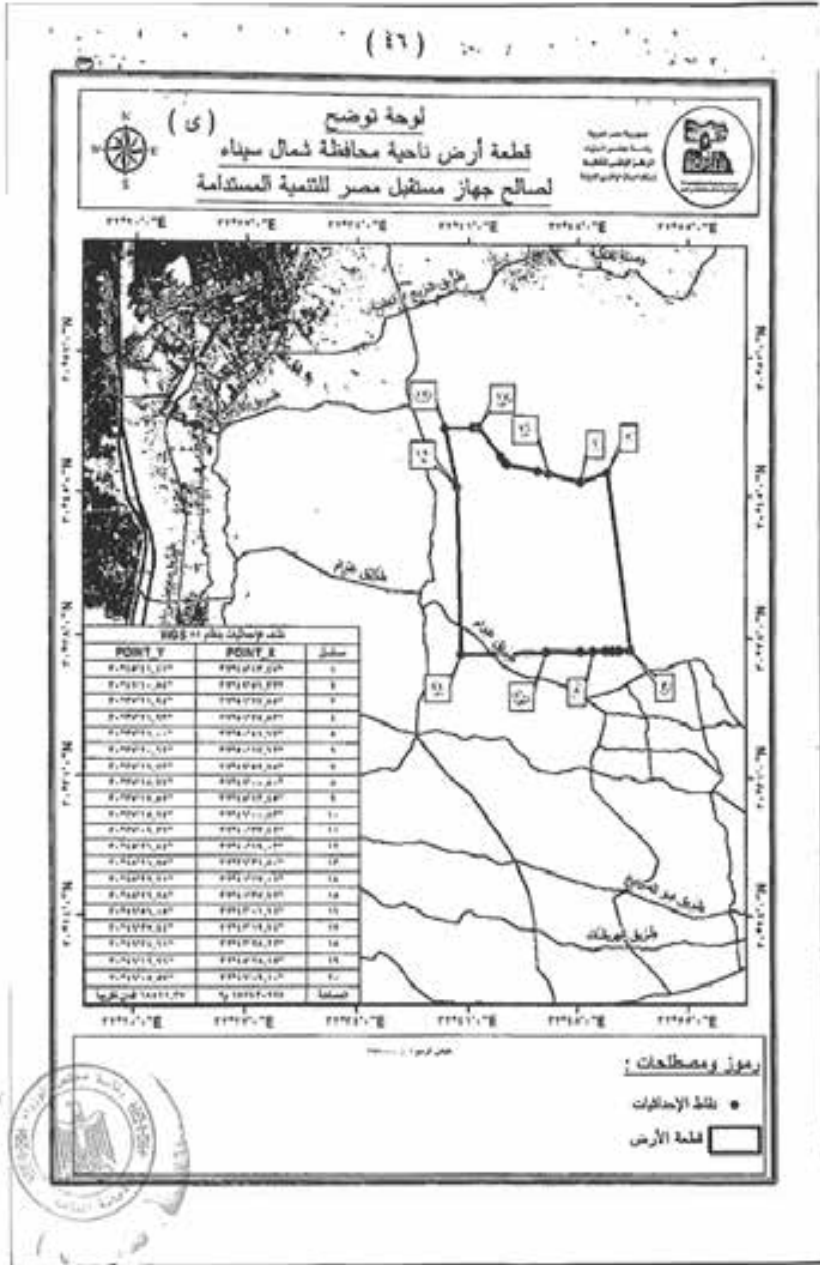
(ط)

كشف إحداثيات قطعة أرض ناحية شمال ووسط سيناء
لصالح جهاز مستقبل مصر للتعمية المعتمدة بنظام WGS 84

X	Y	Z	X	Y	Z
٢٢° ٢٩' ١,٦١٧" E	٢٠° ٥٨' ١,٥١٥" N	٦٥١	٢٢° ٢٩' ٢٤,٠٧١" E	٢٠° ٥٩' ٥,٥٢٧" N	٦٥١
٢٢° ٢٩' ٨,٧٤٩" E	٢٠° ٥٨' ٠,١٩١" N	٦٥٢	٢٢° ٢٩' ٢٥,٢٢٦" E	٢٠° ٥٩' ٥,٤٤١" N	٦٥٢
٢٢° ٢٩' ١٤,٦١٢" E	٢٠° ٥٧' ٥٨,٩٩٦" N	٦٥٣	٢٢° ٢٩' ٢٦,٣٨٠" E	٢٠° ٥٩' ٥,١٧٦" N	٦٥٣
٢٢° ٢٩' ٢٠,٤٧٥" E	٢٠° ٥٧' ٥٦,٨٤٦" N	٦٥٤	٢٢° ٢٩' ٢٨,١٨٦" E	٢٠° ٥٩' ٤,٤٦٧" N	٦٥٤
٢٢° ٢٩' ٢٦,٣٣٨" E	٢٠° ٥٧' ٥٤,٦٩٥" N	٦٥٥	٢٢° ٢٩' ٢٥,٤٦٩" E	٢٠° ٥٩' ٤,٥٧٥" N	٦٥٥
٢٢° ٢٩' ٣٢,٢٠٢" E	٢٠° ٥٧' ٥٢,٥٤٥" N	٦٥٦	٢٢° ٢٩' ٢٦,٦٢٦" E	٢٠° ٥٨' ٥٩,٠٧١" N	٦٥٦
٢٢° ٢٩' ٣٨,٠٦٥" E	٢٠° ٥٧' ٥٠,٣٩٤" N	٦٥٧	٢٢° ٢٩' ٢٥,٧١٨" E	٢٠° ٥٨' ٥٧,٢٨٩" N	٦٥٧
٢٢° ٢٩' ٤٣,٩٢٨" E	٢٠° ٥٧' ٤٨,٢٤٤" N	٦٥٨	٢٢° ٢٩' ٢٦,٨٧٦" E	٢٠° ٥٨' ٥٧,١٢٣" N	٦٥٨
٢٢° ٢٩' ٤٩,٧٩١" E	٢٠° ٥٧' ٤٦,٠٩٤" N	٦٥٩	٢٢° ٢٩' ٢٧,٠٣٤" E	٢٠° ٥٨' ٥٦,٩٤٣" N	٦٥٩
٢٢° ٢٩' ٥٥,٦٥٤" E	٢٠° ٥٧' ٤٣,٩٤٤" N	٦٦٠	٢٢° ٢٩' ٢٨,١٩٢" E	٢٠° ٥٨' ٥٦,٧٦٨" N	٦٦٠
٢٢° ٢٩' ٥٦,٥١٧" E	٢٠° ٥٧' ٤١,٧٩٤" N	٦٦١	٢٢° ٢٩' ٢٩,٠٤٠" E	٢٠° ٥٨' ٥٦,٥٩٣" N	٦٦١
٢٢° ٢٩' ٥٧,٣٨٠" E	٢٠° ٥٧' ٣٩,٦٤٤" N	٦٦٢	٢٢° ٢٩' ٢٩,٨٩٦" E	٢٠° ٥٨' ٥٦,٤١٦" N	٦٦٢
٢٢° ٢٩' ٥٨,٢٤٣" E	٢٠° ٥٧' ٣٧,٤٩٤" N	٦٦٣	٢٢° ٢٩' ٣٠,٧٥٢" E	٢٠° ٥٨' ٥٦,٢٤٠" N	٦٦٣
٢٢° ٢٩' ٥٩,١٠٦" E	٢٠° ٥٧' ٣٥,٣٤٤" N	٦٦٤	٢٢° ٢٩' ٣١,٦٠٨" E	٢٠° ٥٨' ٥٦,٠٦٤" N	٦٦٤
٢٢° ٢٩' ٥٩,٩٦٩" E	٢٠° ٥٧' ٣٣,١٩٤" N	٦٦٥	٢٢° ٢٩' ٣٢,٤٦٤" E	٢٠° ٥٨' ٥٥,٨٨٨" N	٦٦٥
٢٢° ٢٩' ٥٩,٨٣٢" E	٢٠° ٥٧' ٣١,٠٤٤" N	٦٦٦	٢٢° ٢٩' ٣٣,٣٢٠" E	٢٠° ٥٨' ٥٥,٧١٢" N	٦٦٦
٢٢° ٢٩' ٥٩,٦٩٥" E	٢٠° ٥٧' ٢٨,٨٩٤" N	٦٦٧	٢٢° ٢٩' ٣٤,١٧٦" E	٢٠° ٥٨' ٥٥,٥٣٦" N	٦٦٧
٢٢° ٢٩' ٥٩,٥٥٨" E	٢٠° ٥٧' ٢٦,٧٤٤" N	٦٦٨	٢٢° ٢٩' ٣٥,٠٣٢" E	٢٠° ٥٨' ٥٥,٣٦٠" N	٦٦٨
٢٢° ٢٩' ٥٩,٤٢١" E	٢٠° ٥٧' ٢٤,٥٩٤" N	٦٦٩	٢٢° ٢٩' ٣٥,٨٨٨" E	٢٠° ٥٨' ٥٥,١٨٤" N	٦٦٩
٢٢° ٢٩' ٥٩,٢٨٤" E	٢٠° ٥٧' ٢٢,٤٤٤" N	٦٧٠	٢٢° ٢٩' ٣٥,٧٤٤" E	٢٠° ٥٨' ٥٥,٠٠٨" N	٦٧٠
٢٢° ٢٩' ٥٩,١٤٧" E	٢٠° ٥٧' ٢٠,٢٩٤" N	٦٧١	٢٢° ٢٩' ٣٦,٦٠٠" E	٢٠° ٥٨' ٥٤,٨٣٢" N	٦٧١
٢٢° ٢٩' ٥٩,٠١٠" E	٢٠° ٥٧' ١٨,١٤٤" N	٦٧٢	٢٢° ٢٩' ٣٦,٤٥٦" E	٢٠° ٥٨' ٥٤,٦٥٦" N	٦٧٢
٢٢° ٢٩' ٥٨,٨٧٣" E	٢٠° ٥٧' ١٦,٠٠٠" N	٦٧٣	٢٢° ٢٩' ٣٦,٣١٢" E	٢٠° ٥٨' ٥٤,٤٨٠" N	٦٧٣
٢٢° ٢٩' ٥٨,٧٣٦" E	٢٠° ٥٧' ١٣,٨٥٠" N	٦٧٤	٢٢° ٢٩' ٣٦,١٦٨" E	٢٠° ٥٨' ٥٤,٣٠٤" N	٦٧٤
٢٢° ٢٩' ٥٨,٥٩٩" E	٢٠° ٥٧' ١١,٧٠٠" N	٦٧٥	٢٢° ٢٩' ٣٦,٠٢٤" E	٢٠° ٥٨' ٥٤,١٢٨" N	٦٧٥
٢٢° ٢٩' ٥٨,٤٦٢" E	٢٠° ٥٧' ٩,٥٥٠" N	٦٧٦	٢٢° ٢٩' ٣٥,٨٨٠" E	٢٠° ٥٨' ٥٣,٩٥٢" N	٦٧٦
٢٢° ٢٩' ٥٨,٣٢٥" E	٢٠° ٥٧' ٧,٤٠٠" N	٦٧٧	٢٢° ٢٩' ٣٥,٧٣٦" E	٢٠° ٥٨' ٥٣,٧٧٦" N	٦٧٧
٢٢° ٢٩' ٥٨,١٨٨" E	٢٠° ٥٧' ٥,٢٥٠" N	٦٧٨	٢٢° ٢٩' ٣٥,٥٩٢" E	٢٠° ٥٨' ٥٣,٦٠٠" N	٦٧٨
٢٢° ٢٩' ٥٨,٠٥١" E	٢٠° ٥٧' ٣,١٠٠" N	٦٧٩	٢٢° ٢٩' ٣٥,٤٤٨" E	٢٠° ٥٨' ٥٣,٤٢٤" N	٦٧٩
٢٢° ٢٩' ٥٧,٩١٤" E	٢٠° ٥٧' ١,٠٠٠" N	٦٨٠	٢٢° ٢٩' ٣٥,٣٠٤" E	٢٠° ٥٨' ٥٣,٢٤٨" N	٦٨٠
٢٢° ٢٩' ٥٧,٧٧٧" E	٢٠° ٥٧' ٠,٨٥٠" N	٦٨١	٢٢° ٢٩' ٣٥,١٦٠" E	٢٠° ٥٨' ٥٣,٠٧٢" N	٦٨١
٢٢° ٢٩' ٥٧,٦٤٠" E	٢٠° ٥٧' ٠,٧٠٠" N	٦٨٢	٢٢° ٢٩' ٣٥,٠١٦" E	٢٠° ٥٨' ٥٢,٨٩٦" N	٦٨٢
٢٢° ٢٩' ٥٧,٥٠٣" E	٢٠° ٥٧' ٠,٥٥٠" N	٦٨٣	٢٢° ٢٩' ٣٤,٨٧٢" E	٢٠° ٥٨' ٥٢,٧٢٠" N	٦٨٣
٢٢° ٢٩' ٥٧,٣٦٦" E	٢٠° ٥٧' ٠,٤٠٠" N	٦٨٤	٢٢° ٢٩' ٣٤,٧٢٨" E	٢٠° ٥٨' ٥٢,٥٤٤" N	٦٨٤
٢٢° ٢٩' ٥٧,٢٢٩" E	٢٠° ٥٧' ٠,٢٥٠" N	٦٨٥	٢٢° ٢٩' ٣٤,٥٨٤" E	٢٠° ٥٨' ٥٢,٣٦٨" N	٦٨٥
٢٢° ٢٩' ٥٧,٠٩٢" E	٢٠° ٥٧' ٠,١٠٠" N	٦٨٦	٢٢° ٢٩' ٣٤,٤٤٠" E	٢٠° ٥٨' ٥٢,١٩٢" N	٦٨٦
٢٢° ٢٩' ٥٦,٩٥٥" E	٢٠° ٥٧' ٠,٠٥٠" N	٦٨٧	٢٢° ٢٩' ٣٤,٢٩٦" E	٢٠° ٥٨' ٥٢,٠١٦" N	٦٨٧
٢٢° ٢٩' ٥٦,٨١٨" E	٢٠° ٥٧' ٠,٠٠٠" N	٦٨٨	٢٢° ٢٩' ٣٤,١٥٢" E	٢٠° ٥٨' ٥١,٨٤٠" N	٦٨٨
٢٢° ٢٩' ٥٦,٦٨١" E	٢٠° ٥٦' ٥٩,٨٥٠" N	٦٨٩	٢٢° ٢٩' ٣٤,٠٠٨" E	٢٠° ٥٨' ٥١,٦٦٤" N	٦٨٩
٢٢° ٢٩' ٥٦,٥٤٤" E	٢٠° ٥٦' ٥٩,٧٠٠" N	٦٩٠	٢٢° ٢٩' ٣٣,٨٦٤" E	٢٠° ٥٨' ٥١,٤٨٨" N	٦٩٠
٢٢° ٢٩' ٥٦,٤٠٧" E	٢٠° ٥٦' ٥٩,٥٥٠" N	٦٩١	٢٢° ٢٩' ٣٣,٧٢٠" E	٢٠° ٥٨' ٥١,٣١٢" N	٦٩١
٢٢° ٢٩' ٥٦,٢٧٠" E	٢٠° ٥٦' ٥٩,٤٠٠" N	٦٩٢	٢٢° ٢٩' ٣٣,٥٧٦" E	٢٠° ٥٨' ٥١,١٣٦" N	٦٩٢
٢٢° ٢٩' ٥٦,١٣٣" E	٢٠° ٥٦' ٥٩,٢٥٠" N	٦٩٣	٢٢° ٢٩' ٣٣,٤٣٢" E	٢٠° ٥٨' ٥٠,٩٦٠" N	٦٩٣
٢٢° ٢٩' ٥٦,٠٠٠" E	٢٠° ٥٦' ٥٩,١٠٠" N	٦٩٤	٢٢° ٢٩' ٣٣,٢٨٨" E	٢٠° ٥٨' ٥٠,٧٨٤" N	٦٩٤
٢٢° ٢٩' ٥٥,٨٦٦" E	٢٠° ٥٦' ٥٩,٠٠٠" N	٦٩٥	٢٢° ٢٩' ٣٣,١٤٤" E	٢٠° ٥٨' ٥٠,٦٠٨" N	٦٩٥
٢٢° ٢٩' ٥٥,٧٣٢" E	٢٠° ٥٦' ٥٨,٩٠٠" N	٦٩٦	٢٢° ٢٩' ٣٣,٠٠٠" E	٢٠° ٥٨' ٥٠,٤٣٢" N	٦٩٦
٢٢° ٢٩' ٥٥,٥٩٨" E	٢٠° ٥٦' ٥٨,٨٠٠" N	٦٩٧	٢٢° ٢٩' ٣٢,٨٥٦" E	٢٠° ٥٨' ٥٠,٢٥٦" N	٦٩٧
٢٢° ٢٩' ٥٥,٤٦٤" E	٢٠° ٥٦' ٥٨,٧٠٠" N	٦٩٨	٢٢° ٢٩' ٣٢,٧١٢" E	٢٠° ٥٨' ٥٠,٠٨٠" N	٦٩٨
٢٢° ٢٩' ٥٥,٣٣٠" E	٢٠° ٥٦' ٥٨,٦٠٠" N	٦٩٩	٢٢° ٢٩' ٣٢,٥٦٨" E	٢٠° ٥٨' ٤٩,٩٠٤" N	٦٩٩
٢٢° ٢٩' ٥٥,١٩٦" E	٢٠° ٥٦' ٥٨,٥٠٠" N	٧٠٠	٢٢° ٢٩' ٣٢,٤٢٤" E	٢٠° ٥٨' ٤٩,٧٢٨" N	٧٠٠

(ط)
كشف إحداثيات قطعة أرض ناحية شمال ووسط سيناء
لصالح جهاز مستقل مصر للتنمية المستدامة بنظام WGS 84

X	Y	م	X	Y	م
٣٢° ٣٨' ٣٧,٧٥٦" E	٣٠° ٥١' ٤١,٠٨٨" N	٧٤٤	٣٢° ٤٠' ٥٣,١١٣" E	٣٠° ٥٥' ١٣,٤٥٦" N	٧٠١
٣٢° ٣٨' ٣٣,١٧٨" E	٣٠° ٥١' ٣٩,٤٣٣" N	٧٤٥	٣٢° ٤٠' ٥١,٢٩٢" E	٣٠° ٥٥' ١٣,٨٣٣" N	٧٠٢
٣٢° ٣٨' ٢٦,٦٤٦" E	٣٠° ٥١' ٣٧,٠٧٣" N	٧٤٦	٣٢° ٤٠' ٤٨,٥٠٣" E	٣٠° ٥٥' ١٤,٢١٦" N	٧٠٣
٣٢° ٣٨' ٢٥,١٨٣" E	٣٠° ٥١' ٣٦,٧٩٣" N	٧٤٧	٣٢° ٤٠' ٤٥,١٢٦" E	٣٠° ٥٥' ١٤,٥٨٧" N	٧٠٤
٣٢° ٣٨' ٢٣,٨٠٤" E	٣٠° ٥١' ٣٦,٥٣٣" N	٧٤٨	٣٢° ٤٠' ٤٢,٠٧١" E	٣٠° ٥٥' ١٤,٩٣١" N	٧٠٥
٣٢° ٣٨' ٢١,٢٥٥" E	٣٠° ٥١' ٣٦,٢٦٠" N	٧٤٩	٣٢° ٤٠' ٣٩,٥١٠" E	٣٠° ٥٥' ١٥,٣٧٧" N	٧٠٦
٣٢° ٣٨' ١٦,٨٨٢" E	٣٠° ٥١' ٣٥,٩٣٠" N	٧٥٠	٣٢° ٤٠' ٣٦,٧٥١" E	٣٠° ٥٥' ١٥,٧٢٦" N	٧٠٧
٣٢° ٣٨' ١٠,٧٣٣" E	٣٠° ٥١' ٣٥,٠٥٨" N	٧٥١	٣٢° ٤٠' ٣٤,١١٦" E	٣٠° ٥٥' ١٦,١٧٣" N	٧٠٨
٣٢° ٣٨' ٩,٧٩٦" E	٣٠° ٥١' ٣٤,١٧٩" N	٧٥٢	٣٢° ٤٠' ٣٣,٢٧٣" E	٣٠° ٥٥' ١٦,٦١٣" N	٧٠٩
٣٢° ٣٨' ١١,٤٠٥" E	٣٠° ٥١' ٣٠,٤٨٩" N	٧٥٣	٣٢° ٤٠' ٣٠,٨٩٣" E	٣٠° ٥٥' ١٦,٤٨٧" N	٧١٠
٣٢° ٣٨' ٩,٣١٤" E	٣٠° ٥١' ٢٩,٨٩٥" N	٧٥٤	٣٢° ٤٠' ٣٠,٤٧٠" E	٣٠° ٥٥' ١٦,٩٧١" N	٧١١
٣٢° ٣٨' ١٠,١٣٩" E	٣٠° ٥١' ٢٧,٩٠١" N	٧٥٥	٣٢° ٤٠' ٢٩,٦٩٧" E	٣٠° ٥٥' ١٦,٦٢٧" N	٧١٢
٣٢° ٣٨' ٧,٩١٢" E	٣٠° ٥١' ٢٦,٧٦٦" N	٧٥٦	٣٢° ٤٠' ٢٩,٢١٤" E	٣٠° ٥٥' ١٧,٠٨٦" N	٧١٣
٣٢° ٣٨' ٨,٧٦١" E	٣٠° ٥١' ٢٥,١٥٦" N	٧٥٧	٣٢° ٣٩' ٥١,٢٥١" E	٣٠° ٥٥' ١٧,٥١١" N	٧١٤
٣٢° ٣٨' ٥,٠٠١" E	٣٠° ٥١' ٢١,٥٣٧" N	٧٥٨	٣٢° ٣٩' ٤٨,١٤٣" E	٣٠° ٥٥' ١٧,٤٤٤" N	٧١٥
٣٢° ٣٨' ٢,٣٦٥" E	٣٠° ٥١' ٢١,٠٨٣" N	٧٥٩	٣٢° ٣٩' ٤٢,٤٧٩" E	٣٠° ٥٥' ١٧,١٥١" N	٧١٦
٣٢° ٣٨' ١,١٢٩" E	٣٠° ٥١' ٢٠,٩٠٧" N	٧٦٠	٣٢° ٣٩' ٤٤,٢٥٥" E	٣٠° ٥٥' ١٧,٧٢٢" N	٧١٧
٣٢° ٣٧' ٥٩,٩٧٢" E	٣٠° ٥١' ٢١,١١٠" N	٧٦١	٣٢° ٣٩' ٣٨,٧٧٨" E	٣٠° ٥٥' ١٧,٥٦٥" N	٧١٨
٣٢° ٣٧' ٥٨,٧٧٢" E	٣٠° ٥١' ٢٢,١٩٠" N	٧٦٢	٣٢° ٣٩' ٢١,٨٩٨" E	٣٠° ٥٥' ١٧,٧٨٥" N	٧١٩
٣٢° ٣٧' ٥٥,٨٨٥" E	٣٠° ٥١' ٢١,١٨٥" N	٧٦٣	٣٢° ٣٩' ٢١,٠٠٠" E	٣٠° ٥٥' ١٧,٦٥٨" N	٧٢٠
٣٢° ٣٧' ٥٤,٩٨٢" E	٣٠° ٥١' ٢٢,٨٦٦" N	٧٦٤	٣٢° ٣٩' ٢٠,٥٥٣" E	٣٠° ٥٥' ١٧,٧٨١" N	٧٢١
٣٢° ٣٧' ٥٣,٥٦٥" E	٣٠° ٥١' ٢٢,٥٥٣" N	٧٦٥	٣٢° ٣٩' ١٩,١٧١" E	٣٠° ٥٥' ١٧,٨١١" N	٧٢٢
٣٢° ٣٧' ٥٢,٧٢٦" E	٣٠° ٥١' ٢١,٥٢٤" N	٧٦٦	٣٢° ٣٩' ١٤,٧١٦" E	٣٠° ٥٥' ١٧,٦٠٨" N	٧٢٣
٣٢° ٣٩' ١٨,٢١١" E	٣٠° ٥١' ٢١,٢٢٨" N	٧٦٧	٣٢° ٣٩' ٥,٧٧٩" E	٣٠° ٥٥' ١٧,٦١١" N	٧٢٤
٣٢° ٣٧' ٣,٤٠١" E	٣٠° ٥١' ٢٠,٤٤٩" N	٧٦٨	٣٢° ٣٨' ٥٤,٧٥٠" E	٣٠° ٥٥' ١٧,٧٧٧" N	٧٢٥
٣٢° ٤٤' ٣,٨٧٨" E	٣٠° ٥١' ٤,٣٤٧" N	٧٦٩	٣٢° ٣٨' ٥٣,٩٤٥" E	٣٠° ٥٥' ١٨,٨٢١" N	٧٢٦
٣٢° ٤٤' ٢,٥٤٤" E	٣٠° ٥١' ٥٥,٢٨٧" N	٧٧٠	٣٢° ٣٩' ١١,٠١٦" E	٣٠° ٥٥' ١٥,٥٥٧" N	٧٢٧
٣٢° ٤٥' ٣١,٢٨١" E	٣٠° ٥١' ٥٦,١٦٦" N	٧٧١	٣٢° ٣٩' ١٢,٥٨٢" E	٣٠° ٥٥' ١٥,٥٥٣" N	٧٢٨
٣٢° ٤٦' ١٩,٩٥٩" E	٣٠° ٥١' ٥٦,٥٣٢" N	٧٧٢	٣٢° ٣٩' ١٢,٨١٢" E	٣٠° ٥٥' ١٥,٢٩٨" N	٧٢٩
٣٢° ٤٦' ١٨,٦٨١" E	٣٠° ٥١' ٥٦,٨٩٠" N	٧٧٣	٣٢° ٣٩' ١٣,١٧٩" E	٣٠° ٥٥' ١٥,١٠٥" N	٧٣٠
٣٢° ٤٦' ١٧,٥٩٤" E	٣٠° ٥١' ٥٦,٧٨٥" N	٧٧٤	٣٢° ٣٩' ١٠,٠١٨" E	٣٠° ٥٥' ١٥,٢٥٥" N	٧٣١
٣٢° ٤٧' ٩,٩٧٥" E	٣٠° ٥١' ٤٤,٢٥٥" N	٧٧٥	٣٢° ٣٩' ٩,٧٥٠" E	٣٠° ٥٥' ١٥,٤٥٦" N	٧٣٢
٣٢° ٤٧' ٩,٩٧٥" E	٣٠° ٥١' ٤٤,٢٥٥" N	٧٧٦	٣٢° ٣٩' ١٠,٨٤٠" E	٣٠° ٥٥' ١٥,٥٥٧" N	٧٣٣
٣٢° ٤٨' ٣٨,٤١٣" E	٣٠° ٥١' ٦,٠٣٨" N	٧٧٧	٣٢° ٣٩' ١٤,٦٧٠" E	٣٠° ٥٥' ١٥,٦٨٤" N	٧٣٤
٣٢° ٤٨' ٥٤,٥١٥" E	٣٠° ٥٥' ٥٨,٤١٨" N	٧٧٨	٣٢° ٣٩' ١٢,٩٠٧" E	٣٠° ٥٥' ١٥,١٨٩" N	٧٣٥
٣٢° ٤٨' ٥٩,٩٤٤" E	٣٠° ٥٥' ٤٤,١٢٨" N	٧٧٩	٣٢° ٣٩' ١٣,٨١٣" E	٣٠° ٥٥' ١٥,٩٤٩" N	٧٣٦
٣٢° ٤٩' ٣,٨٩٦" E	٣٠° ٥٥' ٣٣,٦٢١" N	٧٨٠	٣٢° ٣٩' ٠,٠٤١" E	٣٠° ٥٥' ١٥,٩٦١" N	٧٣٧
٣٢° ٤٩' ١٧,٢٦٩" E	٣٠° ٥٥' ٣٣,٣٦٧" N	٧٨١	٣٢° ٣٩' ٣,٢٥٠" E	٣٠° ٥٥' ١٥,٠٢٥" N	٧٣٨
٣٢° ٤٩' ٣٥,٤١٥" E	٣٠° ٥٥' ٣٢,٢٦٤" N	٧٨٢	٣٢° ٣٨' ٥٩,٦٦٥" E	٣٠° ٥٥' ١٥,٢٦٣" N	٧٣٩
٣٢° ٤٩' ٣٨,٧٠٧" E	٣٠° ٥٥' ٣٢,٦٧٤" N	٧٨٣	٣٢° ٣٨' ٥١,٢٦٤" E	٣٠° ٥٥' ١٥,٠٠٦" N	٧٤٠
٣٢° ٤٩' ٣٩,١٣٠" E	٣٠° ٥٥' ٣٢,٧٢١" N	٧٨٤	٣٢° ٣٨' ٥١,١٤٤" E	٣٠° ٥٥' ١٥,٠٤٤" N	٧٤١
٣٢° ٤٩' ٤٣,٧٤٥" E	٣٠° ٥٥' ١٦,٦٥٥" N	٧٨٥	٣٢° ٣٨' ٥٠,٠٠٦" E	٣٠° ٥٥' ١٥,٥١٩" N	٧٤٢
٣٢° ٥٠' ١,٥٢٢" E	٣٠° ٥٥' ١٨,٢٧٢" N	٧٨٦	٣٢° ٣٨' ٤٣,٧٧١" E	٣٠° ٥٥' ١٤,٢٦٢" N	٧٤٣
٣٥١٨٦٤,١٤ متر تقريبا			٢٠١٤٧٨١٢٢٤٩٢ م		
			المساحة		



٤٧
٣١٤

طبعت بالهيئة العامة لشؤون المطابع الأميرية

رئيس مجلس الإدارة

محاسب / أشرف إمام عبد السلام

رقم الإيداع بدار الكتب ٦٥ لسنة ٢٠٢٤

٥٥٩ - ٢٠٢٤/٤/١٧ - ٢٠٢٣/٢٥٩٠٥

