

جمهورية مصر العربية



رَأْسُ السَّنَةِ الْجُمْهُورِيَّةِ

# الجريدة الرسمية

الثمن ١٥ جنيهاً

السنة السابعة والستون	الصادر في غرة رمضان سنة ١٤٤٥ هـ (الموافق ١١ مارس سنة ٢٠٢٤ م)	العدد ١٠ مكرر (ح)
--------------------------	---	----------------------

## قرار رئيس مجلس الوزراء

رقم ٧٦١ لسنة ٢٠٢٤

### رئيس مجلس الوزراء

بعد الاطلاع على الدستور ؛

وعلى قانون نظام الإدارة المحلية الصادر بالقانون رقم ٤٣ لسنة ١٩٧٩  
ولائحته التنفيذية ؛

وعلى القانون رقم ١٠ لسنة ١٩٩٠ بشأن نزع ملكية العقارات للمنفعة العامة  
ولائحته التنفيذية ؛

وعلى القانون رقم ١١٣ لسنة ١٩٨٣ بشأن إنشاء الهيئة القومية للأنفاق ؛  
وعلى قرار رئيس الجمهورية رقم ٢٧٩ لسنة ٢٠١٨ بالتفويض فى بعض الاختصاصات ؛  
وعلى قرار رئيس مجلس الوزراء رقم ١٧٤٠ لسنة ٢٠١٨ باعتبار مشروع إنشاء  
خط القطار الكهربائى (مدينة السلام - الروبيكى - العاشر من رمضان - العاصمة  
الإدارية الجديدة) بمساره وجميع منشآته ومرافقه من أعمال المنفعة العامة ؛  
وعلى قرار رئيس مجلس الوزراء رقم ٤١١ لسنة ٢٠٢١ باعتبار مشروع إنشاء  
خط القطار الكهربائى (مدينة السلام - الروبيكى - العاشر من رمضان - العاصمة  
الإدارية الجديدة) بنطاق محافظتى القاهرة والشرقية بمساره ومرافقه وجميع منشآته من  
أعمال المنفعة العامة ؛

وعلى كتاب رئاسة الجمهورية رقم (١٧١٣) المؤرخ ٢٤/١/٢٠٢٤ ؛

وعلى كتاب وزارة النقل رقم (٢٢٧) المؤرخ ٤/١/٢٠٢٤ ؛

وبناءً على ما عرضه وزير النقل ؛

### قرر:

#### ( المادة الأولى )

يُعتبر من أعمال المنفعة العامة مشروع إنشاء خط القطار الكهربائى  
(مدينة السلام - الروبيكى - العاشر من رمضان - العاصمة الإدارية الجديدة)  
بمساره ومرافقه وجميع منشآته فى نطاق محافظتى القاهرة والشرقية ، وذلك على النحو  
الموضح بالمذكرة الإيضاحية والخرائط المساحية والكشوف وكروت الوصف المرفقة .

### ( المادة الثانية )

يُستولى بطريق التنفيذ المباشر لصالح الهيئة القومية للأنفاق ، على الأراضى والعقارات اللازمة لتنفيذ المشروع المشار إليه فى المادة السابقة والمبين موقعها ومساحتها وحدودها وأسماء ملاكها الظاهرين بالمذكرة الإيضاحية والخرائط المساحية والكشوف وكروت الوصف المرفقة .

### ( المادة الثالثة )

يُنهى تخصيص الأراضى والعقارات المملوكة لجهات حكومية ، والموضح بيانها وملاكها الظاهرين بالمذكرة الإيضاحية والخرائط المساحية والكشوف وكروت الوصف المرفقة ، ويعدل تخصيصها لصالح الهيئة القومية للأنفاق .

### ( المادة الرابعة )

يُنشر هذا القرار فى الجريدة الرسمية .

صدر برئاسة مجلس الوزراء فى غرة رمضان سنة ١٤٤٥ هـ

( الموافق ١١ مارس سنة ٢٠٢٤ م ) .

رئيس مجلس الوزراء

دكتور/ مصطفى كمال مدبولى



## وزارة النقل

### مذكرة إيضاحية

#### لقرار رئيس مجلس الوزراء

بشأن تجديد قرار إضفاء صفة النفع العام لمشروع القطار الكهربائى

(مدينة السلام - الروبيكى - العاشر من رمضان - العاصمة الإدارية الجديدة)

تم توقيع الاتفاقية الإطارية بين الحكومة المصرية وحكومة جمهورية الصين الشعبية خلال زيارة السيد رئيس الجمهورية لجمهورية الصين الشعبية فى الفترة من ٢٢ - ٢٤ ديسمبر ٢٠١٤ ومن ضمنها اتفاقية بين وزارة النقل ممثلة فى الهيئة القومية للأنفاق والحكومة الصينية ممثلة فى المجموعة الاقتصادية ( AVIC - INTL/CREC ) لتنفيذ مشروع القطار الكهربائى (مدينة السلام - الروبيكى - العاشر من رمضان - العاصمة الإدارية الجديدة) .

بتاريخ ٢٠١٨/٩/٦ ، صدر قرار السيد الدكتور رئيس مجلس الوزراء رقم ١٧٤٠ لسنة ٢٠١٨ باعتبار مشروع إنشاء القطار الكهربائى ( مدينة السلام - الروبيكى - العاشر من رمضان - العاصمة الإدارية الجديدة ) بمساره ، ومرافقه وجميع منشآته من أعمال المنفعة العامة .

بتاريخ ٢٠٢١/٣/١ ، تم تجديد القرار المذكور حيث صدر قرار السيد الدكتور رئيس مجلس الوزراء رقم ٤١١ لسنة ٢٠٢١ باعتبار مشروع إنشاء القطار الكهربائى (مدينة السلام - الروبيكى - العاشر من رمضان - العاصمة الإدارية الجديدة ) بمساره ، ومرافقه وجميع منشآته من أعمال المنفعة العامة والإستيعلاء بطريق التنفيذ المباشر لصالح الهيئة القومية للأنفاق على الأراضى والعقارات اللازمة لتنفيذ المشروع .

بتاريخ ٢٠٢٤/١/١٣ ورد كتاب السيد المهندس رئيس مجلس إدارة الهيئة المصرية العامة للمساحة رقم (١٢٨٨) للإفادة بأن الفترة المتبقية حتى انتهاء قرار المنفعة العامة المشار إليه بعاليه لا تكفى لنهوا إجراءات المشروع ( الحصر والعرض والنشر والتعاقد مع أصحاب الشأن والمراجعة وإيداع النماذج بالشهر العقارى ) طبقاً للقانون رقم ١٠ لسنة ١٩٩٠ وتعديلاته نظراً لانتهاء القرار رقم ٤١١ لسنة ٢٠٢١ الخاص بإضفاء صفة النفع العام على المشروع فى ٢٠٢٤/٢/٢٩

تنص المادة (١٢) من القانون رقم ١٨٧ لسنة ٢٠٢٠ الصادر بتعديل بعض أحكام القانون رقم ١٠ لسنة ١٩٩٠ بشأن نزع ملكية العقارات للمنفعة العامة على أنه «إذا لم تودع النماذج أو القرار الوزارى طبقاً للإجراءات المنصوص عليها فى هذا القانون خلال ثلاث سنوات من تاريخ نشر قرار المنفعة العامة فى الجريدة الرسمية ، عدّ القرار كأن لم يكن بالنسبة للعقارات التى لم تودع النماذج أو القرار الخاص بها» وذلك مما يستلزم اتخاذ إجراءات تجديد القرار حتى يتسنى استكمال إجراءات نزع الملكية للمشروع .

وجدير بالذكر أنه سيتم تدير مبلغ (٥٠٠) مليون جنيه وفقاً للتأشيرات العامة لموازنة الهيئة القومية للأنفاق للعام المالى ٢٠٢٢/٢٠٢٣ اللازمة للتعويضات التقديرية المبدئية للملاك الظاهرين وسيتم إيداعها خزانة الجهة المنفذة لهذا القرار خلال ثلاثة شهور من تاريخ صدوره طبقاً لما تحدده اللجنة المختصة المشكلة بالمادة (٦) من القانون رقم ١٠ لسنة ١٩٩٠ وتعديلاته .

ولأهمية إنهاء إجراءات التنفيذ وإخلاء الأراضى على ذات المسطحات المطلوبة واعتبارها مخصصة للمنفعة العامة بصفة عاجلة اعتباراً من تاريخ نشر القرار فى الجريدة الرسمية فإنه من المقترح تضمين مشروع تجديد تقرير المنفعة العامة نص الاستيلاء بطريق التنفيذ المباشر على هذه الأراضى وما عليها .

فى ضوء ما تقدم ، نتشرف بأن نرفق طيه مشروع قرار رئيس مجلس الوزراء باعتبار مشروع إنشاء القطار الكهربائى (مدينة السلام - الروبيكى - العاشر من رمضان - العاصمة الإدارية الجديدة ) بنطاق محافظتي القاهرة والشرقية من أعمال المنفعة العامة والاستيلاء بطريق التنفيذ المباشر على الأراضى اللازمة لتنفيذ المشروع وكذلك إنهاء تخصيص الأراضى والمبانى المملوكة لجهات حكومية وتعديل تخصيصها لصالح الهيئة القومية للأنفاق بدون مقابل وذلك على النحو الموضح بعاليه للتنفيذ وذلك على النحو الموضح بعاليه .

**وتفضلوا بقبول فائق الاحترام**

وزير النقل

**فريق / كامل عبد الهادى الوزير**

مكتب أساء الملك المعاصرين

للقطار الكهربى ( السلام - العاشر من رمضان - العاصمة الإدارية )



نطاق محافظة القاهرة

①

رقم	القطعة	اسم الحوض	اسم الشاحنة	المسطح بالمتر المربع	اسماء الملاك الظاهرين	ملاحظات
١	بدون المسار من بداية الخط حتى الورشة	-	-	١٥٣٨٨٨٦	الهيئة القومية لمسكن حديد مصر	طول ٣٠ م تقريباً
٢	محطة على منصور	السلام	السلام	٩٠٧٣٩.٤٠	محافظة القاهرة	موقف سيكرودون
٣	مسار بين على منصور والعبور	السلام	السلام	٦٥١٤	هيئة المجتمعات العمرانية	ارض قضاء
٤	مسار بين على منصور والعبور	السلام	السلام	١٥١٤١	هيئة المجتمعات العمرانية	ارض قضاء
٥	مسار بين على منصور والعبور	السلام	السلام	٢٦٦٥	هيئة المجتمعات العمرانية	ارض قضاء
٦	مسار بين على منصور والعبور	السلام	السلام	١٦٩٠.١٩	هاشم باص	تعدى على حرم السكة الحديد
٧	مسار بين على منصور والعبور	السلام	السلام	٩٨٦	السودى	تعدى على حرم السكة الحديد
٨	مسار بين على منصور والعبور	السلام	السلام	١٧٢١	ممتاز سنكر	تعدى على حرم السكة الحديد
٩	مسار بين على منصور والعبور	السلام	السلام	١٤٤٥.٣٩	محطة نوتال	تعدى على حرم السكة الحديد
١٠	مسار بين على منصور والعبور	السلام	السلام	١٠٨٠٦.٣٠	ارض قضاء	تعدى على حرم السكة الحديد
١١	مسار بين على منصور والعبور	السلام	السلام	١٧٩٢.٢٠	طلعت كمشور (متنوع ميوزات)	تعدى على حرم السكة الحديد
١٢	مسار بين على منصور والعبور	السلام	السلام	٩٠١.٣٦	استراح عذبات	تعدى على حرم السكة الحديد
١٣	مسار بين على منصور والعبور	السلام	السلام	١٤٨٣	مدرسة الفزوه	تعدى على حرم السكة الحديد

خارج الزمام بدون اعراض ايجام حوض خارج الزمام الحصى لعمد ٥٣

٥٠/٥٠



تابع كشف بأسماء الملاك الظاهرين

للقطر الكورني (السلام - العاشر من رمضان - العاصمة الإدارية)

بمبنى منطقة سمار



رقم	القطعة	اسم الحوض	اسم الناحية	السطح بالمتر المربع	اسماء الملاك الظاهرين	ملاحظات
١٤	كوبري الهايكستب	خارج الزمام	الشروق	١٤١٤	نور درويش	ارض قضاء
١٥	كوبري الهايكستب	خارج الزمام	الشروق	١٠١٥,٥٠	احمد الشلقامى	ارض قضاء
١٦	كوبري الهايكستب	خارج الزمام	الشروق	١٨	ق. م	حجرتين أمن
١٧	مسار من على منصور للعبور (١٢٦) لسنة ٢٠١٧	خارج الزمام داخل القرار رقم	الشروق	٥	محمد مذحت عمر	ارض صحراوية مستصلحة
١٨	مسار من على منصور للعبور (١٢٦) لسنة ٢٠١٧	خارج الزمام داخل القرار رقم	الشروق	٧٦,٧٧	عبد المجيد المسادق الشوافى	ارض صحراوية مستصلحة
١٩	مسار من على منصور للعبور (١٢٦) لسنة ٢٠١٧	خارج الزمام داخل القرار رقم	الشروق	٢٧٩,٥٥	خيري اسماعيل حسن محمد	ارض صحراوية مستصلحة
٢٠	مسار من على منصور للعبور (١٢٦) لسنة ٢٠١٧	خارج الزمام داخل القرار رقم	الشروق	٣٠٠,٧١	سعيد ابراهيم + كوثر	ارض صحراوية مستصلحة
٢١	مسار من على منصور للعبور (١٢٦) لسنة ٢٠١٧	خارج الزمام داخل القرار رقم	الشروق	٢٩٦,٤٠	عبد الحميد ابو سبع	ارض صحراوية مستصلحة
٢٢	مسار من على منصور للعبور (١٢٦) لسنة ٢٠١٧	خارج الزمام داخل القرار رقم	الشروق	٢٥٥,٢٤	كمال الدين محمود	ارض صحراوية مستصلحة
٢٣	مسار من على منصور للعبور (١٢٦) لسنة ٢٠١٧	خارج الزمام داخل القرار رقم	الشروق	٢٣٩,٤٠	هيثم حسين اسماعيل ابو اليمز	ارض صحراوية مستصلحة

٥ شريف



٥/٧

تابع كشف بأسماء الملاك القاعدين

لقطار الكهربائي (السلام - العاشر من رمضان - العاصمة الإدارية)



نطاق محافظة جدة ٢٠١٦

(٢)

رقم	القطعة	اسم العوض	اسم الشاحنة	المساحة بالمتر المربع	اسماء الملاك القاعدين	ملاحظات			
٢٤	محطة العبور	خارج الزمام	الشروق	٩٣٥٤٥.٢٠	الهيئة العامة للتأليف والتحرير	أرض قضاء			
٢٥				١٤٢٩٥	هيئة المنشآت العمرانية	أرض قضاء			
٢٦				٢١٠٨.٢٥	جمال الدين محمود ابو العيون	أرض صحراوية			
٢٧				٨٥٣٩	شوقي عبد الحكيم سليم	أرض صحراوية			
٢٨				٥١٧٩	عبد الحميد غار عبد الرحمن ابو سبع	أرض صحراوية			
٢٩				٥٨٠.١٠	كمال اسماعيل ابو اليسر	أرض صحراوية			
٣٠				٢٢٦٢.٩٨	فيثم حسين اسماعيل ابو ثور	أرض صحراوية			
٣١				محطة العبور	خارج الزمام	الشروق	٤٠٢٣.٥٢	وحيد زكي وروحه والولادة	ملاحظة: الأرض مملوكة لعدد ١٤٥ من الملاك ويتبعهم
٣٢								حسني منيسي	
								جداة نطقى	
								عمر محمد عمر	
								كمال ابو اليسر	
								عبد الحميد ابو سبع	
	جمال ابو العيون								
	محمد شوقي								
	عبد الخالق المغازي								
	عبد المجيد الشوافي								
	محمود عبد الحميد								
	خيري اسماعيل								
	نور الدين درويش								
	احمد الشفاسي								
	حنى عزو								
	هدى سليمان								
	حاتم بنوي								



من توريد

٧٦٦



تابع كشف بأسماء البلاك القاهرين

تلغظار الكهربائى ( السلام - العاشر من رمضان - العاصمة الإدارية )



٤

نظام محافظة القاهرة

رقم	القطعة	اسم العوض	اسم الناحية	المسطح بالمتر المربع	اسماء الملاك القاهرين	ملاحظات	
٢٣	مسار بين العبور والمستقبل	داخل القنول رقم (٢٦٦) لسنة ٢٠١٧ خارج الزمام	الشروق	١١٣	حياء لطفي واصف	ارض سعراوية مستصلحة	
٢٤				٥٠٢	هيئة المجتمعات العمرانية	ارض فضاء	
٢٥				٦١٤١	ق ٠ م	ارض فضاء	
٢٦				٥٠٥٢	ق ٠ م	ارض فضاء	
٢٧				٣٥٣٠	ق ٠ م	ارض فضاء	
٢٨				كوبرى المستقبل ( ١ )	شارع	ق ٠ م	شارع
٢٩				كوبرى المستقبل ( ٢ )	١٠٨١١.٨٠	ق ٠ م	ارض فضاء
٣٠	محطة المستقبل	٢١٠٢٨	ق ٠ م	ارض فضاء			
٣١	محطة المستقبل	٣٥٨٣٧	ق ٠ م	ارض فضاء			
٣٢	محطة المستقبل	١٥٢٣٠	هيئة المجتمعات العمرانية	ارض فضاء			
٣٣	مسار بين المستقبل والشروق			٧٠٧٥	هيئة المجتمعات العمرانية	ارض فضاء	
٣٤				٨٨٧	هيئة المجتمعات العمرانية	ارض فضاء	
٣٥				١٤٤٢	هيئة المجتمعات العمرانية	ارض فضاء	
٣٦				٦٠٠٠	منزله الشروق	منزله الشروق	
٣٧				كوبرى الشروق	١٩٢	طارق سعد زغلول	مزرعة
٣٨	كوبرى الشروق	٢٩٧	كمال مطر سالم	مزرعة			
٣٩	محطة الشروق	٢٩٣١٤	هيئة المجتمعات العمرانية	ارض فضاء			
٤٠	محطة الشروق	٣٧٨١٦	هيئة المجتمعات العمرانية	ارض فضاء			

٥٥



١٧

١٠. الجريدة الرسمية - العدد ١٠ مكرر (ح) فى ١١ مارس سنة ٢٠٢٤

تابع كشف بأسماء الملاك الظاهرين

لتفطير الكهرياس (السلام - العاشر من رمضان - العاصمة الإدارية)

نطاق محافظة القاهرة

م	القطعة	اسم العوض	اسم التاعية	المسطح بالتر المربع	اسماء الملاك الظاهرين	ملاحظات
٥١	مسار بين الشروق ونينوطوليس	داخل القلايز رقم (٢٣٦) لسنة ٢٠١٧	الشروق	١٩٢٨.٨٠	مظلوم محمد يوسف	إستمارة ٤٥٧٧ لسنة ٢٠٠٣
٥٢				٢٣٠٨.٩٠	عبد الحافظ محمد محمد	إستمارة ٣٥٢٧ لسنة ٢٠٠٣
٥٣				٧٠٧.٨٠	محمد كامل إبراهيم	إستمارة ٣٥٢٤ لسنة ٢٠٠٣
٥٤				١٠٦٢.٦٧	صلاح شحاته حسن	إستمارة ٣٥١٥ لسنة ٢٠٠٣
٥٥				٤٩٠٦.١٥	مراد صلاح الدين جلال	إستمارة ٢٤٩٥ لسنة ١٩٩٩
٥٦				٤١٦٥	مدحت مراد صلاح الدين	إستمارة ٥١٥٥ لسنة ٢٠١٥
٥٧				٢٦٢٧	هبة مراد صلاح الدين	إستمارة ٥١٥٦ لسنة ٢٠١٥
٥٨				٨٣٠٧	شريف صلاح الدين محمد	إستمارة ٢٤٩٤ لسنة ١٩٩٨
٥٩				٤٤٣.٣٠	مراد صلاح الدين جلال	إستمارة ٣٥٢٢ لسنة ٢٠٠٣
٦٠				٢٩٥٢.٣٦	على ابراهيم على	إستمارة ٥٣٨٦ لسنة ١٩٩٨
٦١	محطة نينوطوليس	خارج الزمام	الشروق	٩٢.٩٨	لهبى رابع / الحاج سامى ووالاده - الحاج عبد الحليم	ارض قضاء
٦٢				٦٧٠٢٤	هيئة المجتمعات العمرانية	ارض قضاء
٦٣				٢٩٢٥٩	هيئة المجتمعات العمرانية	ارض قضاء
٦٤				٦٣٥٠٠	هيئة المجتمعات العمرانية	ارض قضاء
٦٥				١٧٤	لم يسكن	ارض قضاء
٦٦				٥٣٤	لم يسكن	ارض قضاء
٦٧				٨٧٤	لم يسكن	ارض قضاء محافظة بعبور
٦٨				٢٩٩١٦	الواحه للتنمية القارية	ارض قضاء
٦٩				٤٥٥١٤	هيئة المجتمعات العمرانية	ارض قضاء
٧٠				المسار لنداية فرع العاشر	خارج الزمام	بدر
٧١	٨٦١٨٢٣	هيئة المجتمعات العمرانية	ارض قضاء بطول ١٦.٠٠٠ كم			

م. ش. م. م.



١٦٦



١٢

مديرية المساحة بالمشروعية

المشروع على

مشروع الطرق الكهريطية - السلا - العنبر من ريشين - الجامعة الأردنية

كثوف بيان حدود النطاق من الأراضي المنطوق بترخيص الترخيص الفنية للأعمال المنطوق على قبة

بيانات حسب ما يظهر بالمخطط

رقم	اسم الحد النطاق	الحدود	المساحة المنطوق (م <sup>2</sup> )	نوع الحد	العرض من أصل التأسيس
1	غير منظم	غرب الحدود الكهربية - العنبر من ريشين	٧٧٤	مبنى سكني - تحت الإنشاء	إقامة مشروع الطرق الكهريطية وشبكة واستخدمت من قبل المصانيع
2	شركة أبو سويد لتسمية المناطق السكنية	شرق الحدود الكهربية - العنبر من ريشين	٤٠٣٥	ممتلكات موقوفة تعود لأرض هادسة	إقامة مشروع الطرق الكهريطية وشبكة واستخدمت من قبل المصانيع
3	شركة راسكو (إف.إف.إس)	شرق الحدود الكهربية - العنبر من ريشين	١٠٩١٠	مبنى شركة راسكو	إقامة مشروع الطرق الكهريطية وشبكة واستخدمت من قبل المصانيع
4	شركة SLP لتتبعات القوسية	شرق الحدود الكهربية - العنبر من ريشين	٢٠١٠	مبنى شركة SLP	إقامة مشروع الطرق الكهريطية وشبكة واستخدمت من قبل المصانيع
5	شركة أبو سويد لتسمية المناطق السكنية	شرق الحدود الكهربية - العنبر من ريشين	١٤٠٠٠	مبنى البازار والكبرى وسعود والأرض الهادسة	إقامة مشروع الطرق الكهريطية وشبكة واستخدمت من قبل المصانيع
6	شركة حسان لتسمية المناطق السكنية	غرب الحدود الكهربية - العنبر من ريشين	١١	مبنى	إقامة مشروع الطرق الكهريطية وشبكة واستخدمت من قبل المصانيع
7	شركة حسان لتسمية المناطق السكنية	غرب الحدود الكهربية - العنبر من ريشين	٤٥	مبنى	إقامة مشروع الطرق الكهريطية وشبكة واستخدمت من قبل المصانيع
8	شركة حسان لتسمية المناطق السكنية	غرب الحدود الكهربية - العنبر من ريشين	٢٤١٠	مبنى	إقامة مشروع الطرق الكهريطية وشبكة واستخدمت من قبل المصانيع
9	غير منظم	غرب الحدود الكهربية	١٠٠٩١١	أرض هادسة	إقامة مشروع الطرق الكهريطية وشبكة واستخدمت من قبل المصانيع
10	غير منظم	غرب الحدود الكهربية		أرض هادسة	إقامة مشروع الطرق الكهريطية وشبكة واستخدمت من قبل المصانيع



١٥

مدير عام المساحة بالمشروعية

١٥



مهندس

مصرف المشروع على

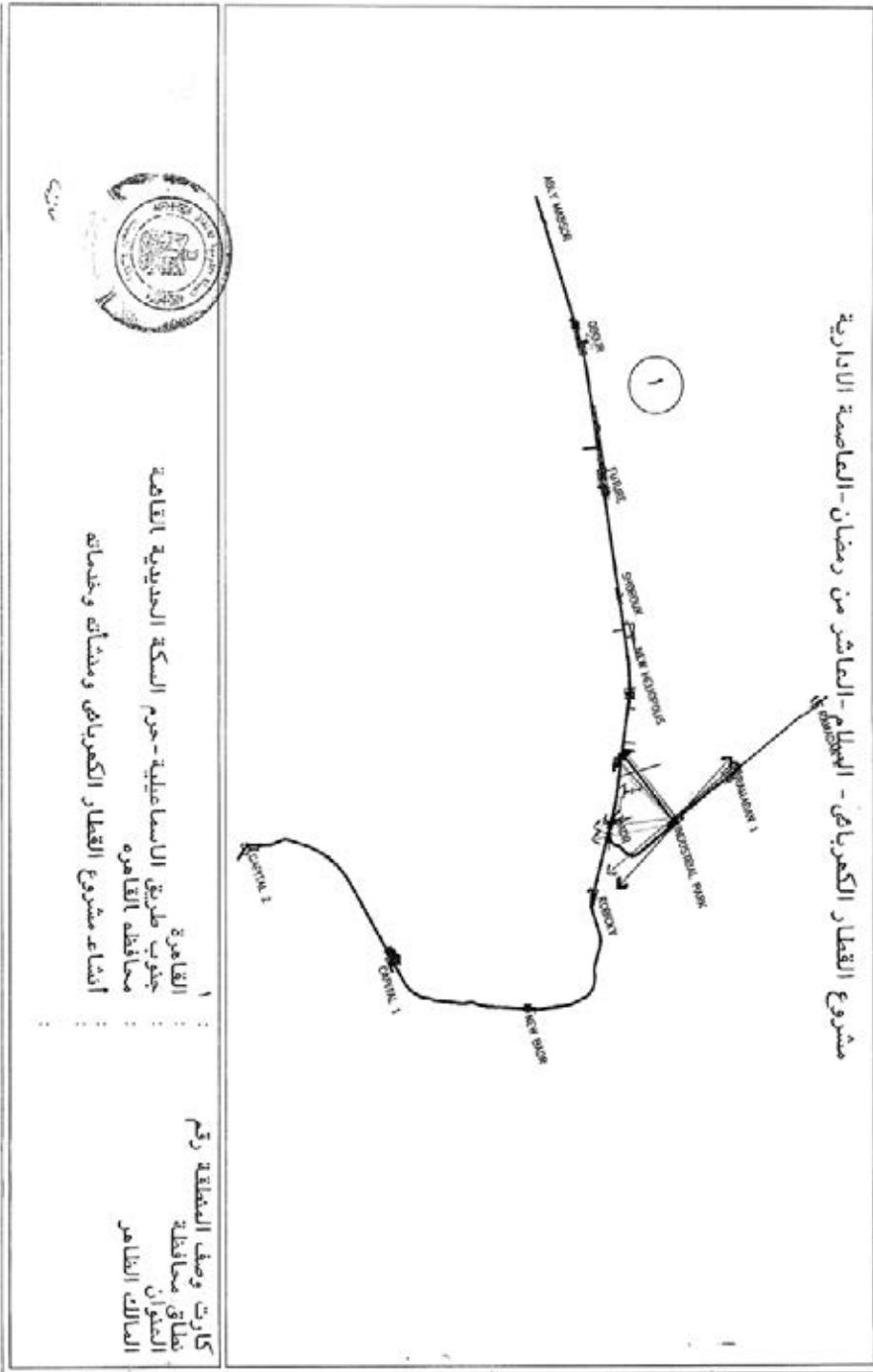
٢٥٣١٦/٨

زبون المشروع على

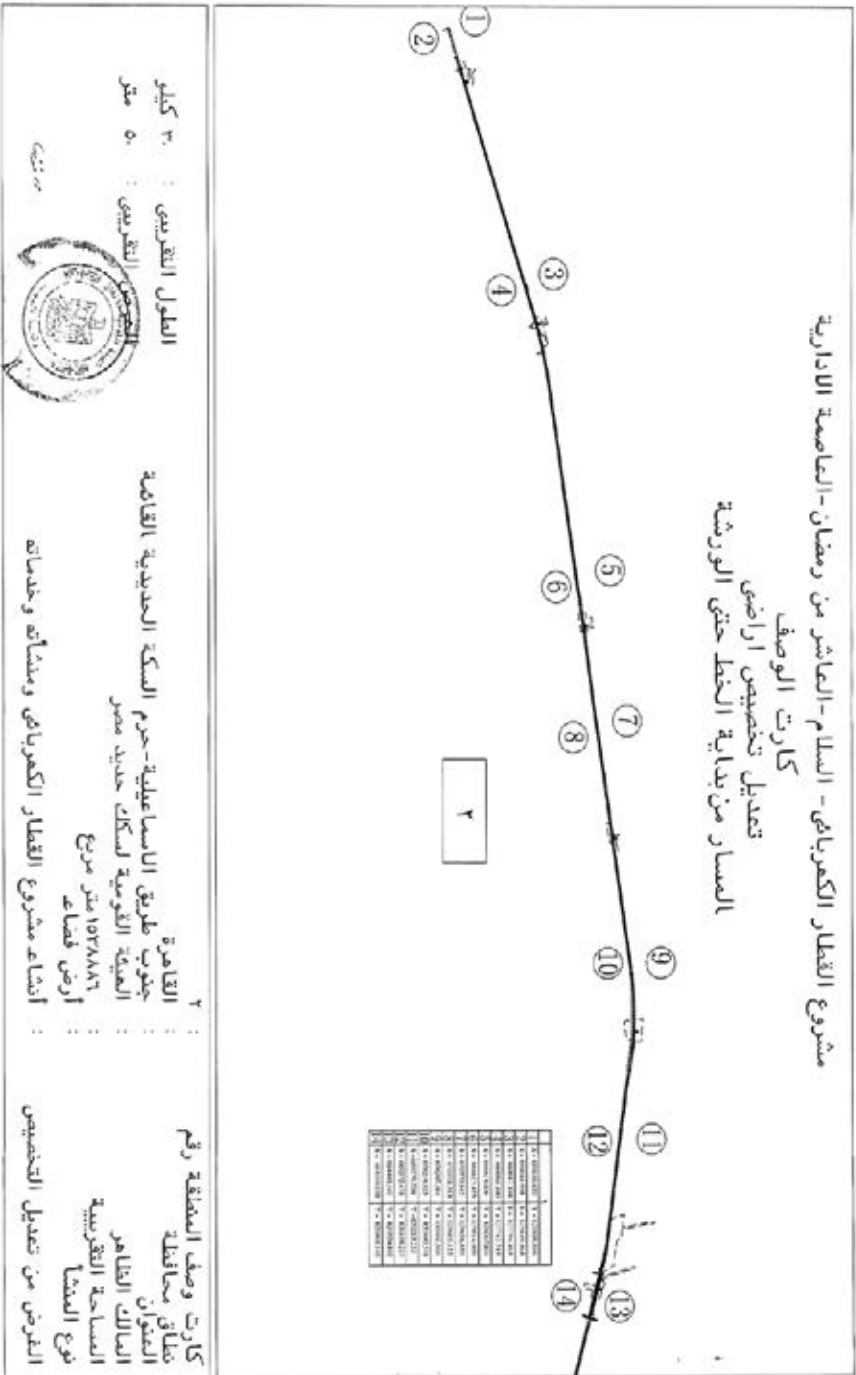
٥٠٤١٦/٨







١٤



١٢/٥

مشروع القطار الكهربائي - السلام - العاشر من رمضان - العاصمة الإدارية  
 كارت الوصف  
 تعديل تخصيص اراضي  
 المسار بين عدلى منصور والعبور

3

point	E	N	point	E	N
1	664420.56	818774.66	6	653330.71	828230.00
2	665418.318	819361.402	7	653507.462	828481.247
3	665923.696	819213.726	8	653211.679	828171.181
4	655099.211	828466.921	9	653111.624	828152.809
5	652711.242	828160.801	10	653111.629	828152.809

الطول التقريبي : ١٣٧٣ متر  
 العرض التقريبي : ٢٥٥ متر

القاهرة  
 جنوب طريق الالسماعيلية - حرم السكة الحديدية القائمة  
 هيئة المحطات الصغرى  
 ٧٥١٤ متر مربع  
 ارض لفضاء  
 اشاء مشروع القطار الكهربائي ومشاقه وخدماته

رقم المنطقة  
 كارت وصف المنطقة  
 نطاق محافظة  
 العنوان  
 المساحة الترحيبية  
 نوع المساحة  
 الغرض من تعديل التخصيص



١٠١٠





مشروع القطار الكهربائي - السلام - العاشر من رمضان - العاصمة الإدارية  
 كارت الوصف  
 تعديل تخصيص اراضي  
 المسار بين عدلي منصور والعبور



point	E	N
1	660350.167	827891.898
2	660312.64	827898.625
3	660276.347	827891.363
4	660220.539	827876.171
5	660222.11	827871.417
6	660228.303	827852.676
7	660182.611	827870.672
8	660182.205	827855.689

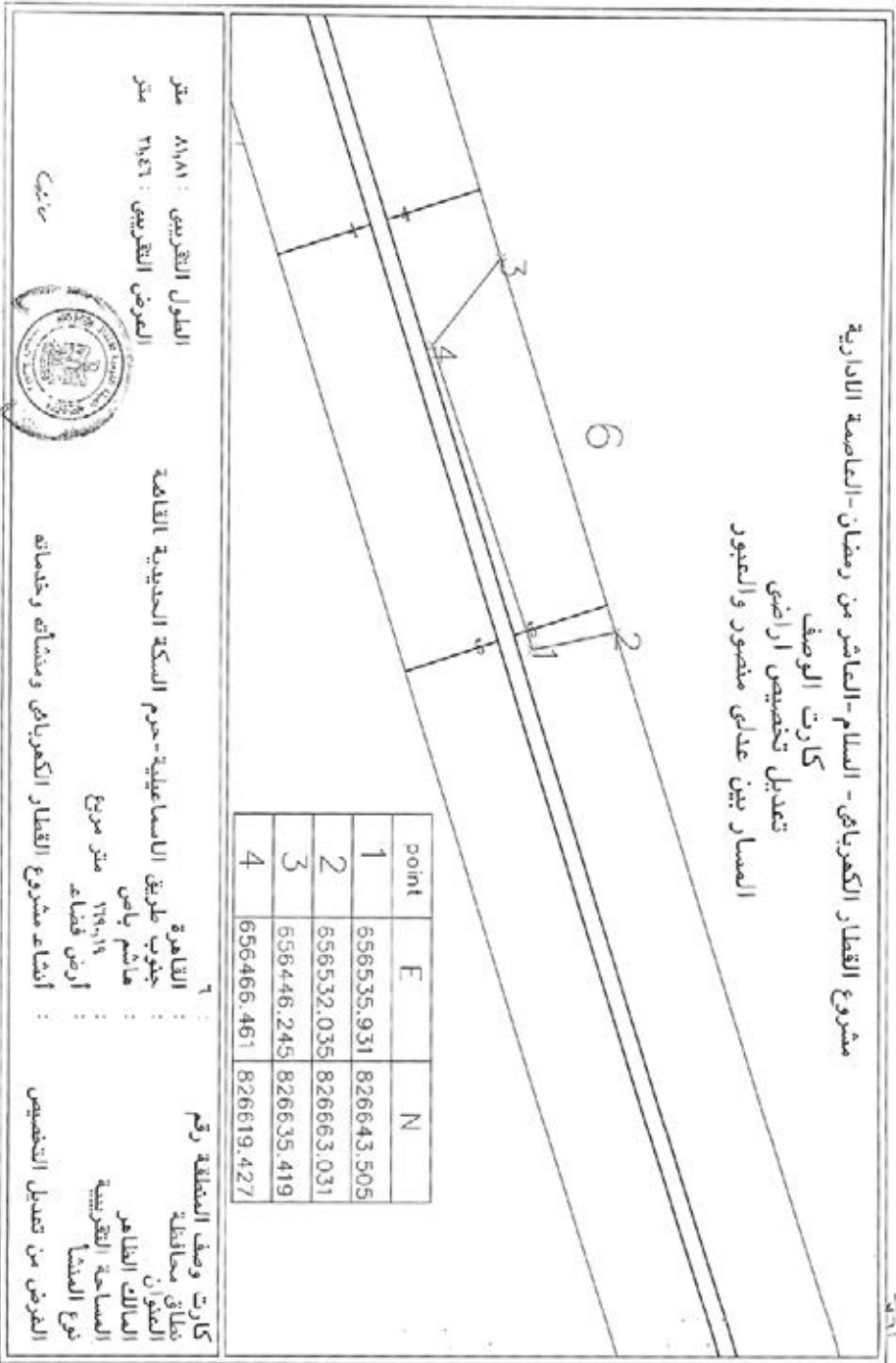
الطول التقريبي : ١١٩ متر  
 العرض التقريبي : ٢٣ متر



القاهرة  
 جنوب طريق الاسماعيليه - حرم السكة الحديدية القائمة  
 هيكلة المجتمعات العمرانية  
 ٣٣١٥ متر مربع  
 ارض قطاع  
 إنشاء مشروع القطار الكهربائي وبنشائه وخدماته

رقم المنطقة ورقم  
 كارت وصف المنطقة ورقم  
 قطاع محافظة  
 المعيار  
 المسالك الطاهر  
 المساحة التقريبية  
 نوع المسما  
 الغرض من تعديل التخصيص

١١/٣/٢٤



مشروع القطار الكهربائي - السلام - العاشر من رمضان - العاصمة الادارية  
 كارت الوصف  
 تعديل تخصيص اراضي  
 للمسار بين عدلى منصور والعبور

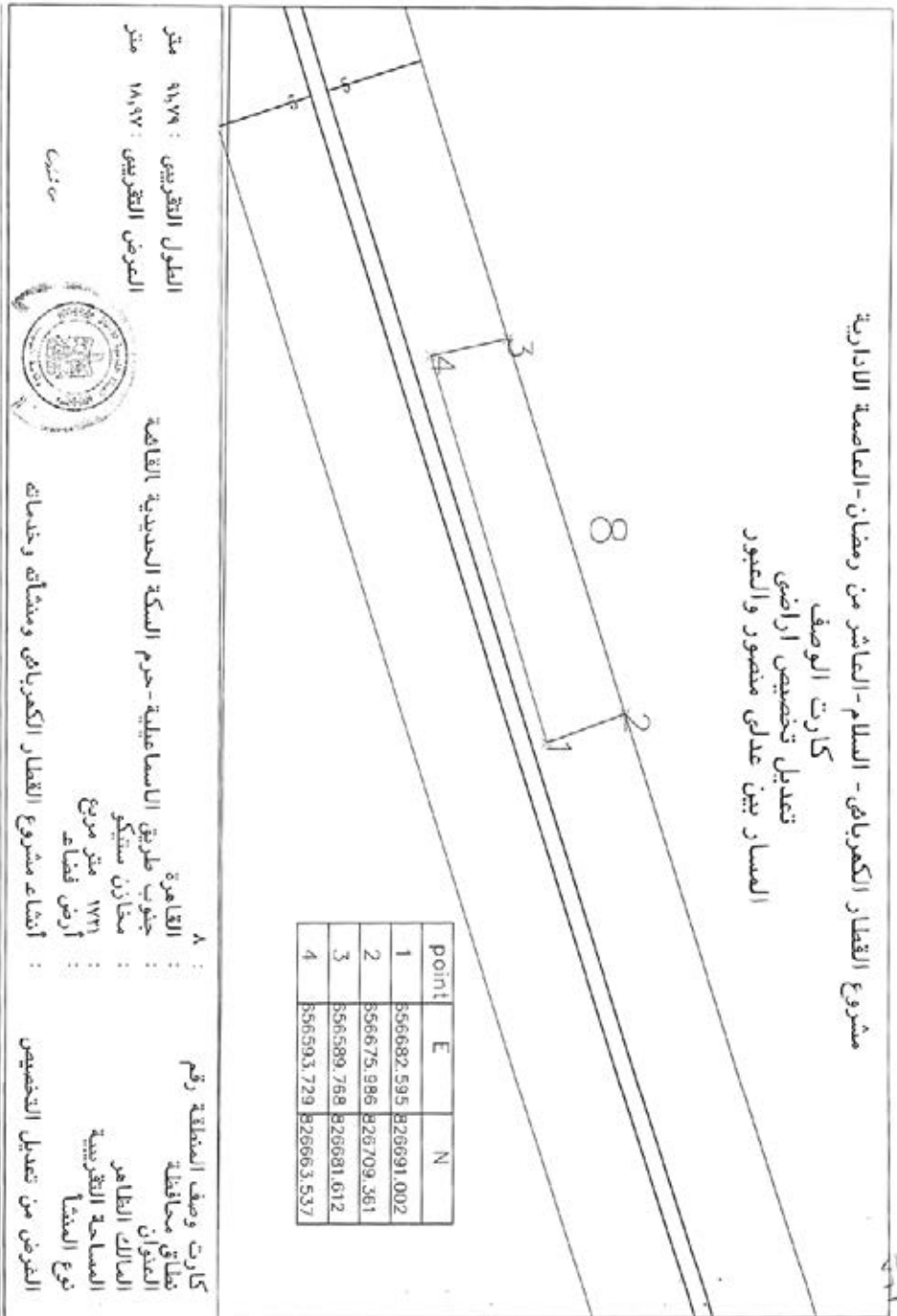
الطول التقريبي : ٨١٨٨ متر  
 العرض التقريبي : ٣٦٤٦٦ متر  
 ص/ب

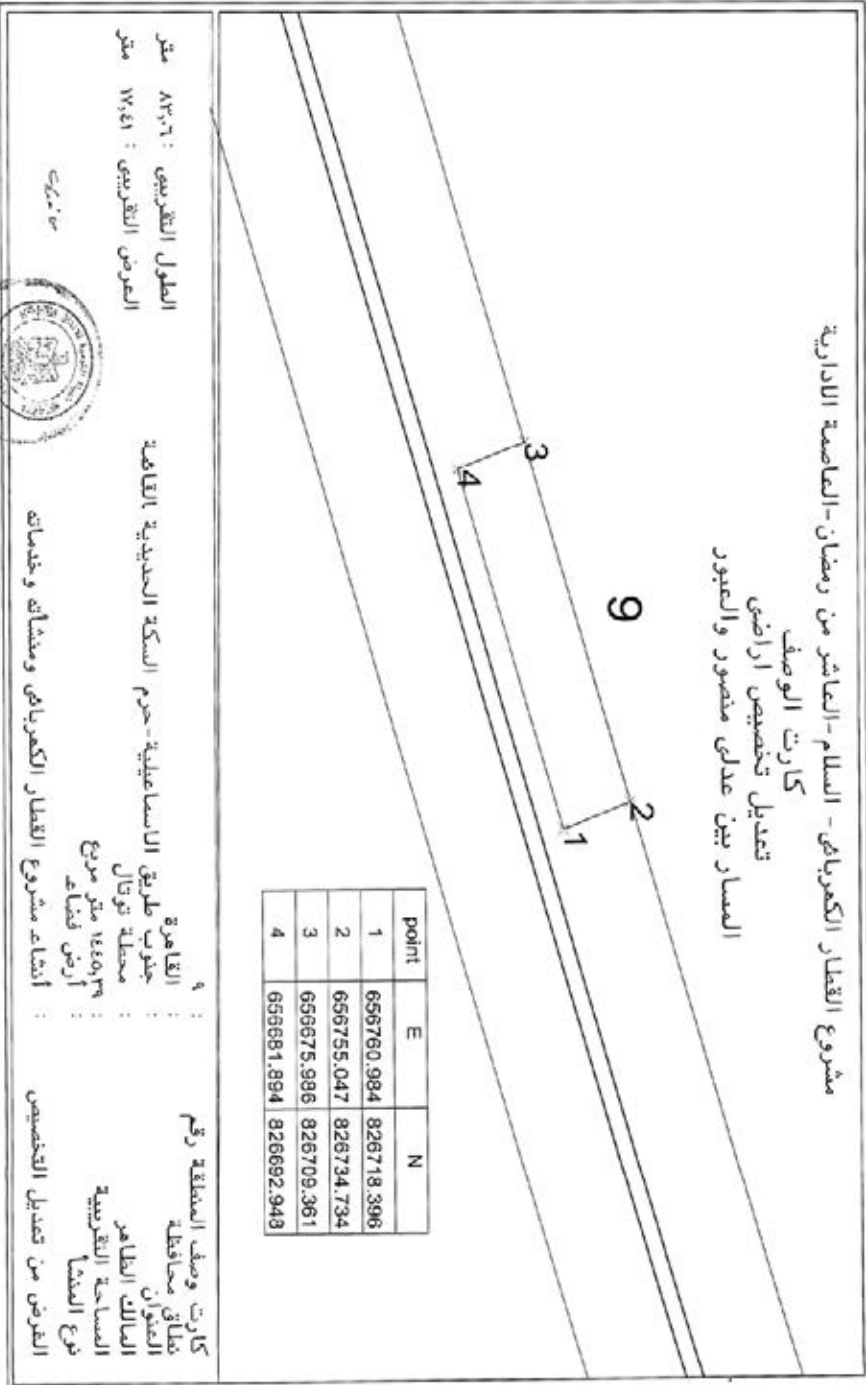


القاهرة  
 جنوب طريق الاسماعيليه - حرم المسكة الحديدية القائمة  
 : حاشم باشا  
 : ١٦٤,١٩ متر مربع  
 : ارض فضاء  
 : اشاء مشروع القطار الكهربائي وبشائه وخدماته

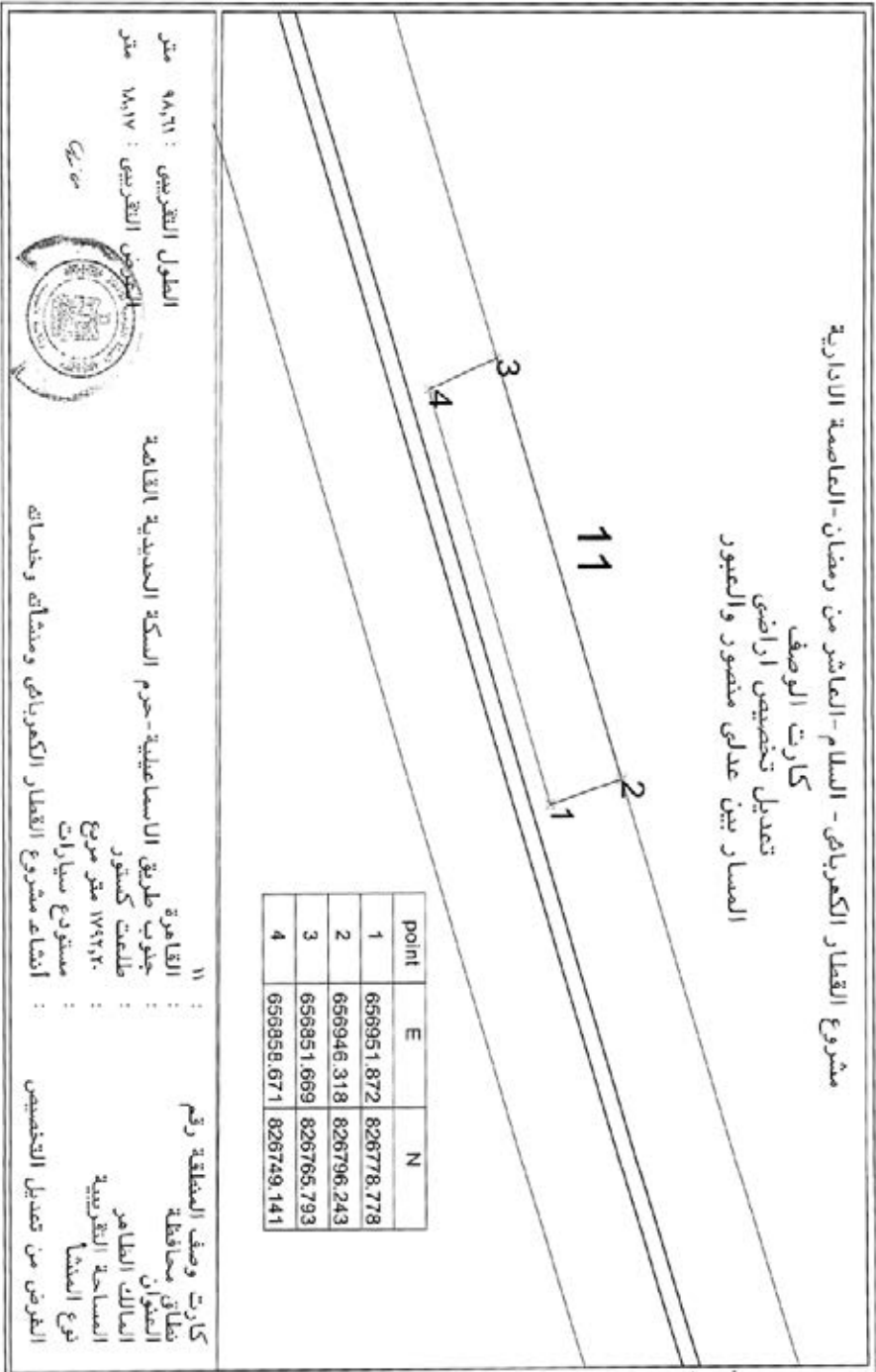
كارت وصف المنطقة رقم  
 : قطاع محافظة  
 : العنوان الظاهر  
 : المساحة التقريبية  
 : نوع المنشأ  
 : الغرض من تعديل التخصيص







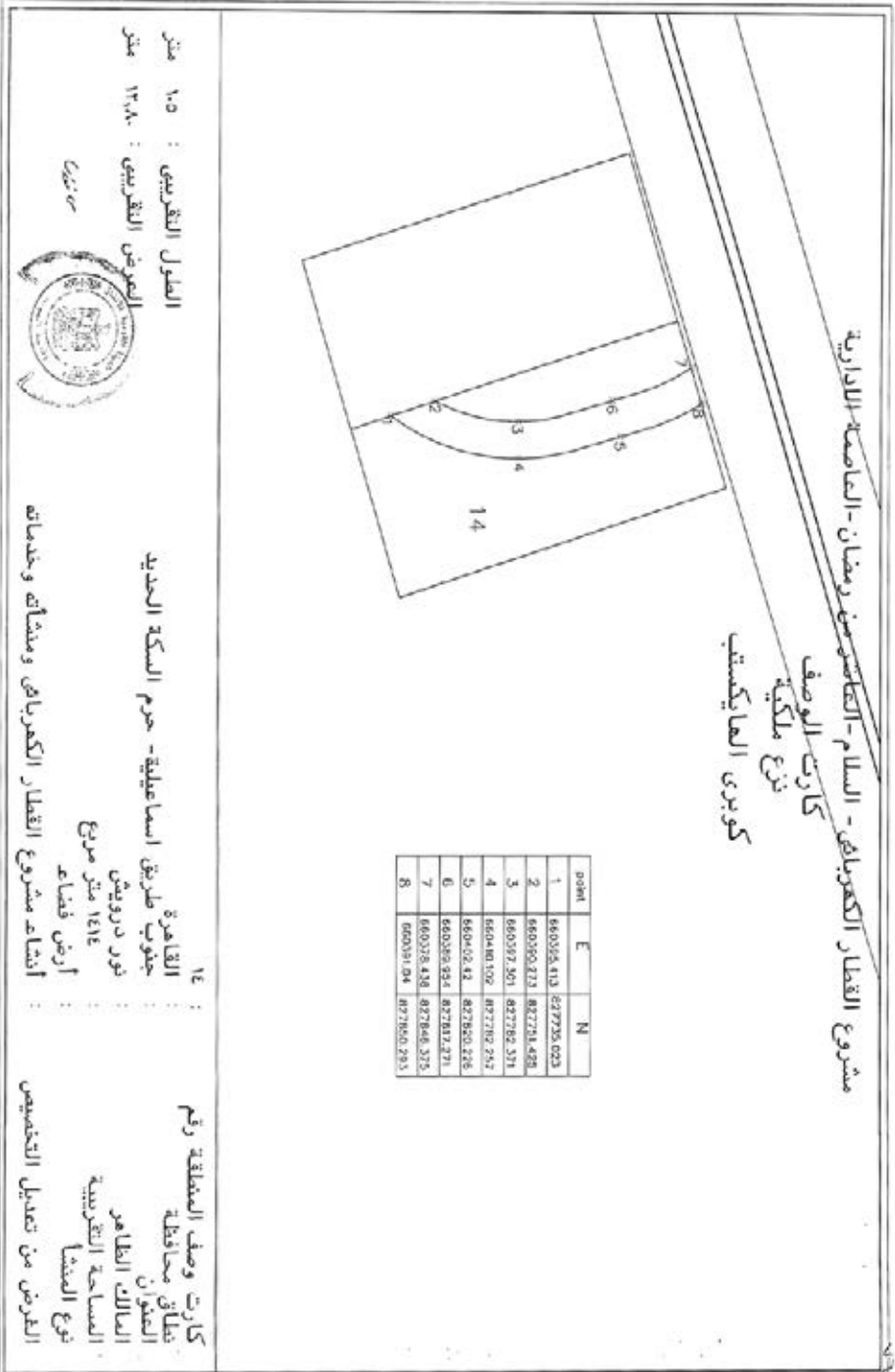


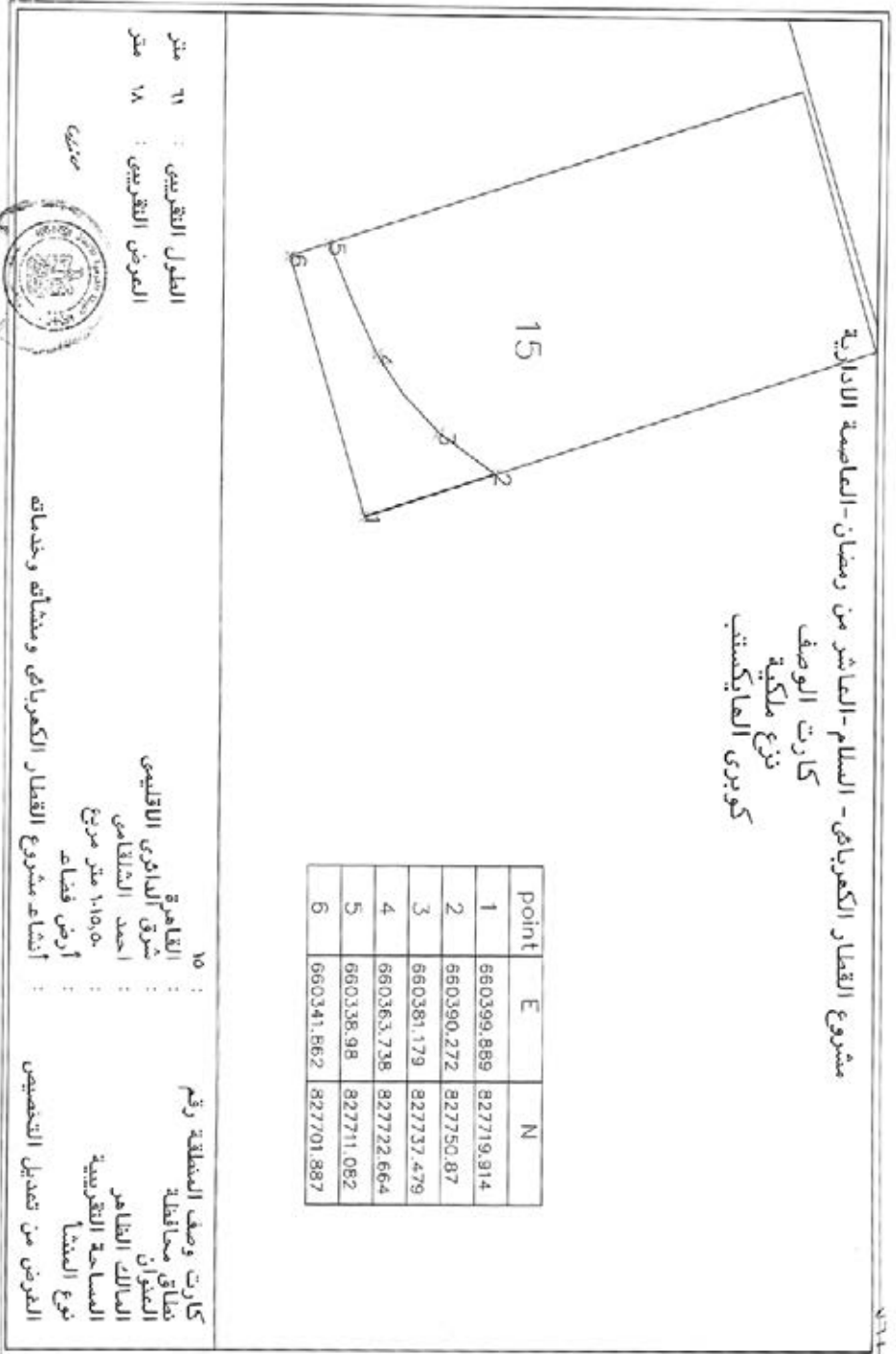












مشروع القانون الكهربي - السمام - المانش من رمضان - الصحة الانتخابية

كارت اوصف  
تعديل تخصيص اراضي  
كوزبي العاتيكسب

16

1  
2  
3  
4

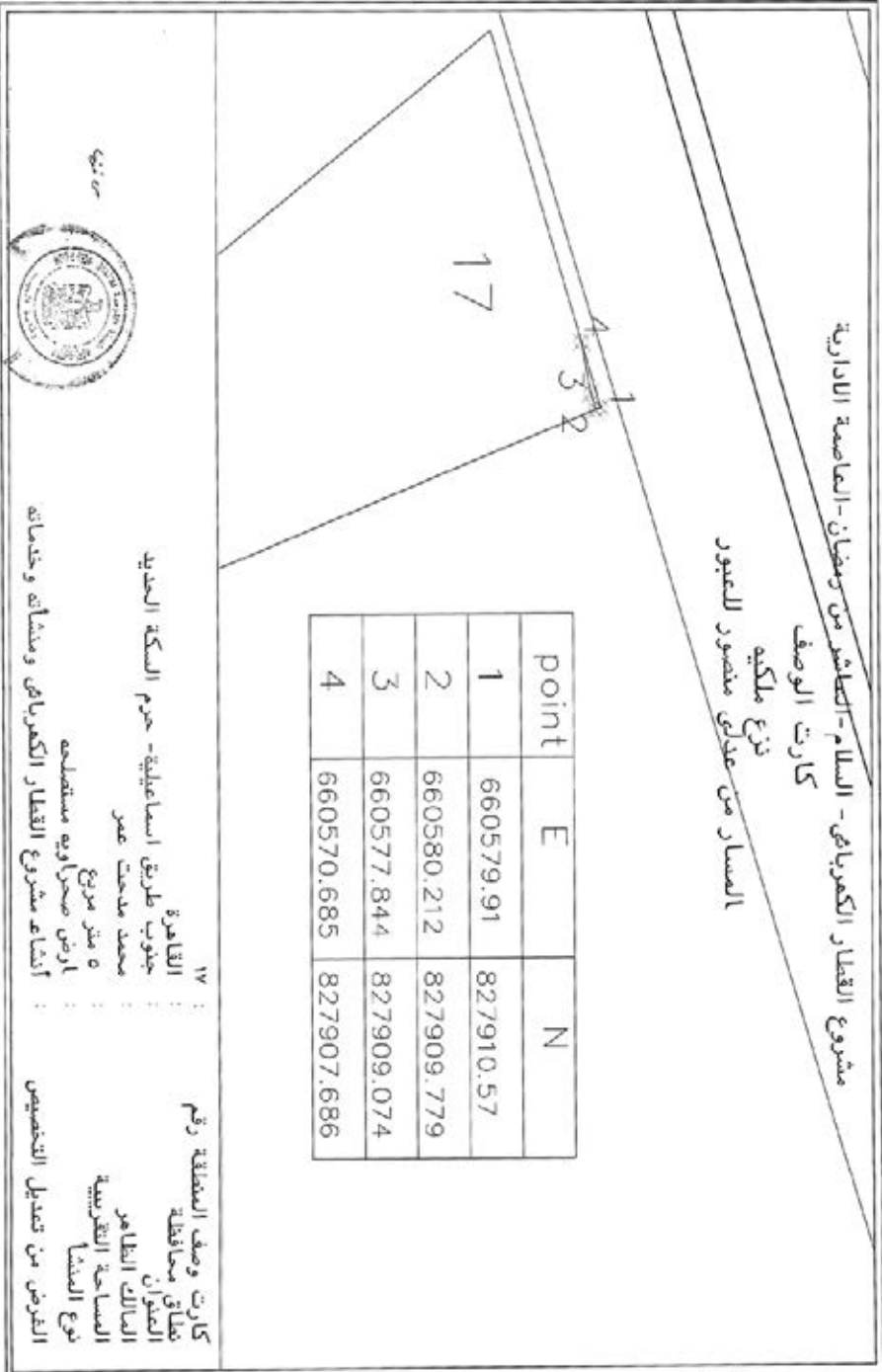
point:	F	N
1	660335.31	827697.282
2	660335.885	827694.999
3	660327.76	827695.008
4	660328.335	827692.725

اسم الناخبين : مبر  
العضو الناخبين : مبر  
مقر



الناخبة :  
جنوب طريق اسمايلية - حرم السكة الحديدية  
م : ٥  
لا منى مروج  
سوقين اهل  
المنطقة مشرق العطار الكهربائي ومشاكة وخدماته

كارت وصف المنطقة رقم  
طابق مذكورة  
البيان  
الملك اظهر  
المنطقة الانتخابية  
نوع المنطقة  
الطريف من تعديل التخصيص

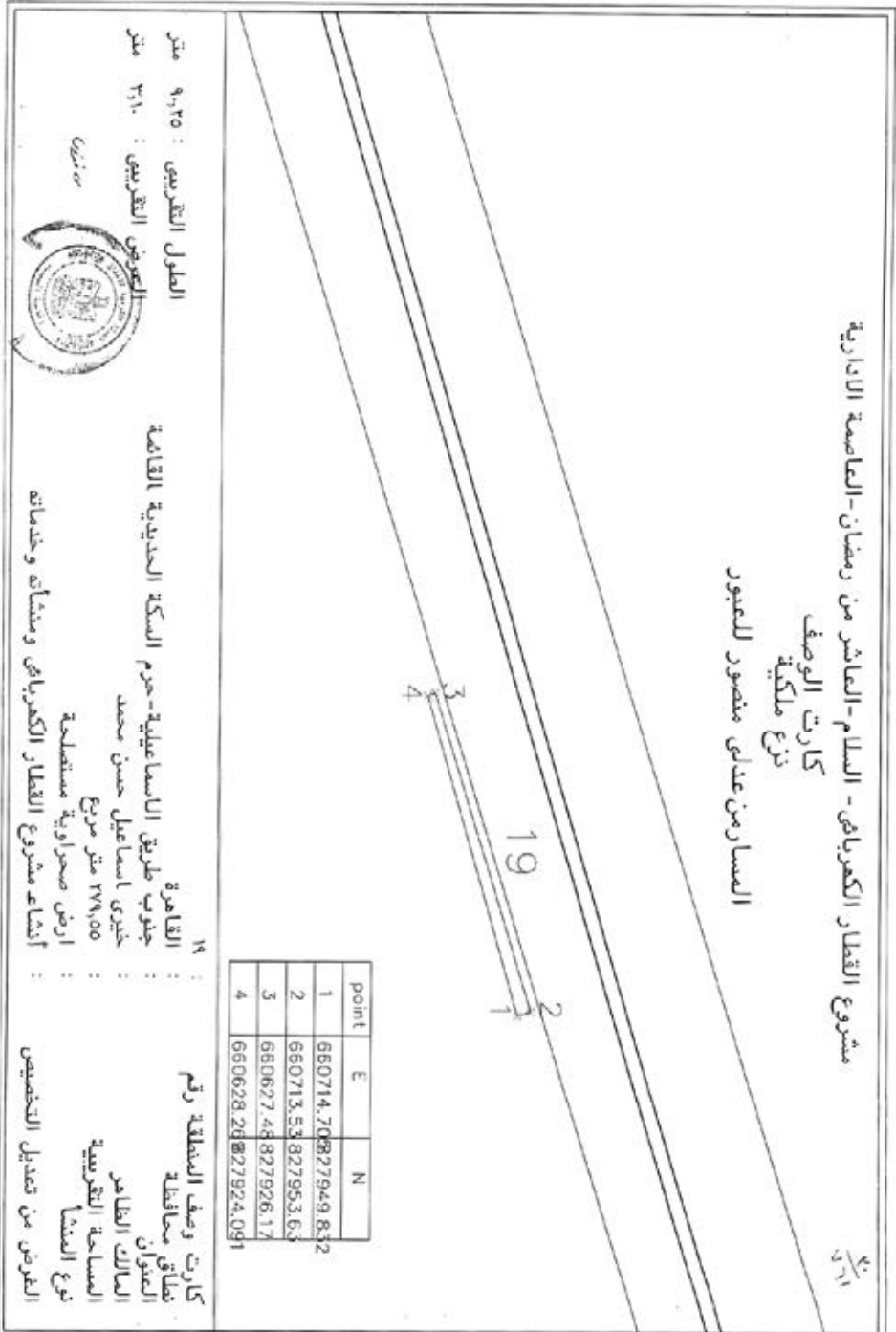


مشروع القطار الكهربائي - السلام - العاشر من رمضان - العاصمة الادارية  
 كارت الوصف  
 نوع ملكية  
 المسار من عدلى منصور للعبور

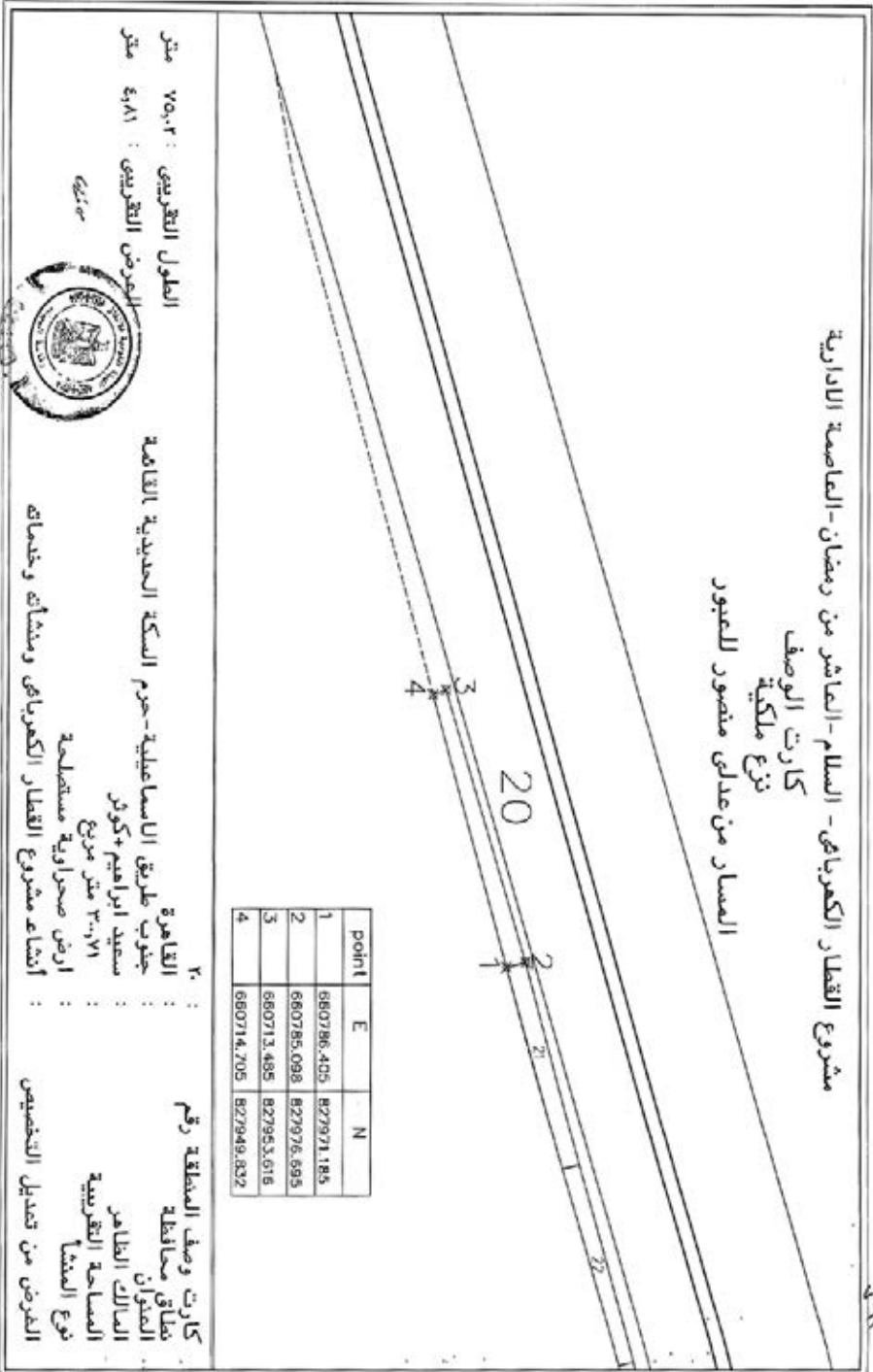
point	E	N
1	560626.26527924089	
2	560627.4882792617	
3	560579.94827910583	
4	560580.21827909779	

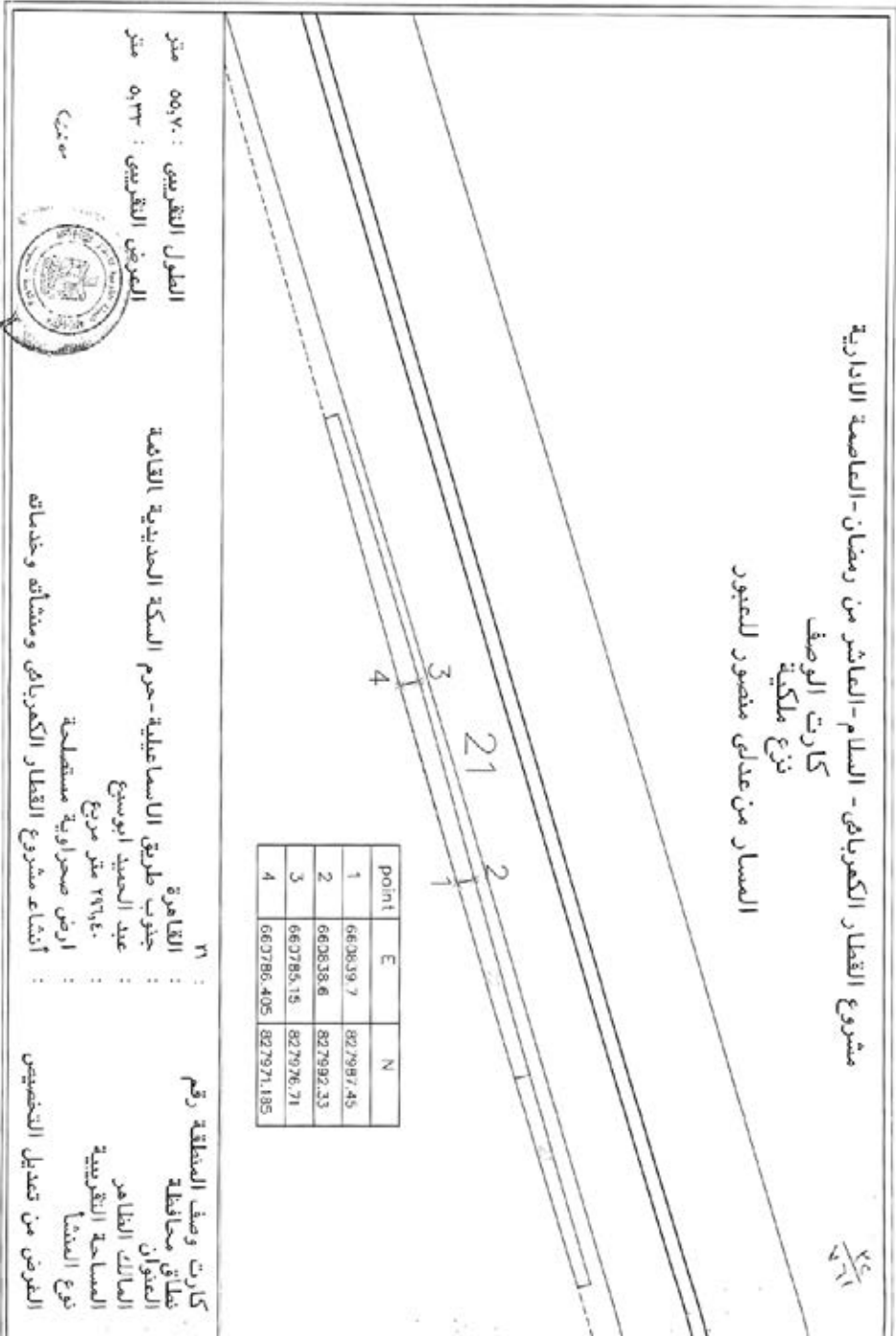
٧٨ :  
 القاهرة  
 : جنوب طريق السماطية - حرم السكنة الحديدية القاهرة  
 : عينالمحيط الصادق الشوادفي  
 : ٧١,٧٧٧ متر مربع  
 : ارض صحراوية مستصلحة  
 : ابتداء مشروع القطار الكهربائي ومبشاته وخدماته

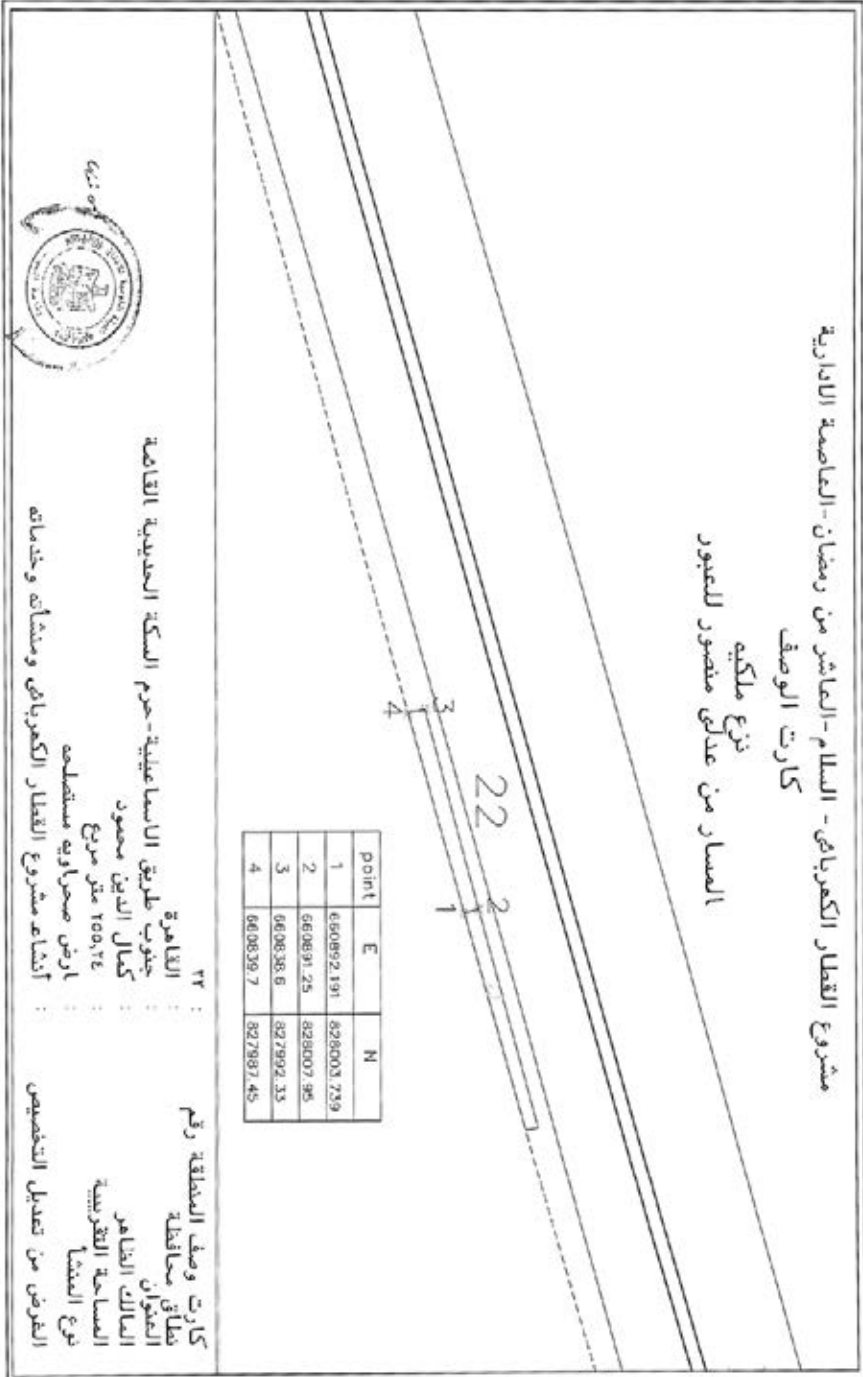
رقم المنطقة  
 كارت وصف المنطقة  
 نطاق محافظة  
 العنوان  
 المالك النظام  
 المساحة المترمبية  
 نوع المشا  
 الغرض من تعديل التفصيل

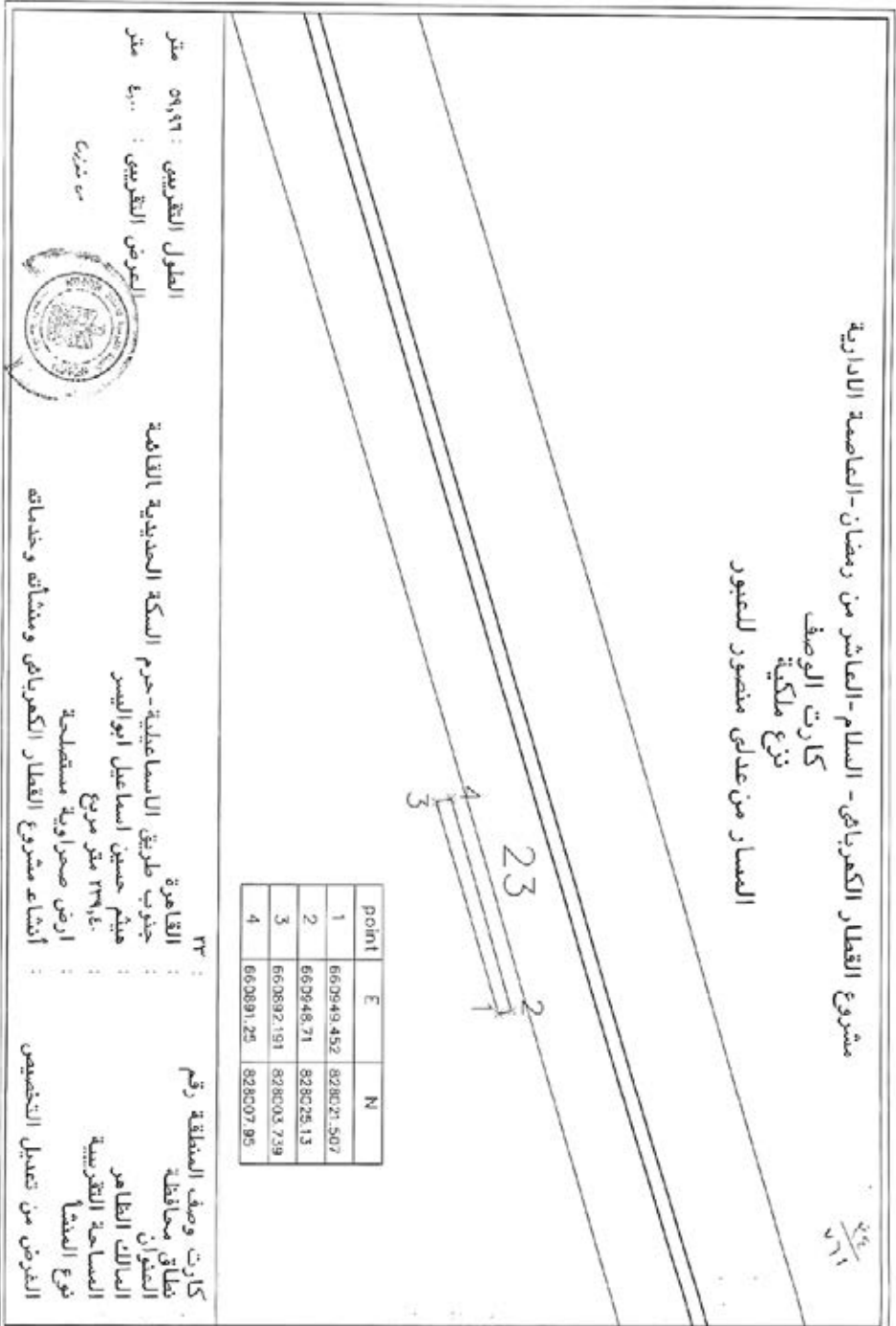










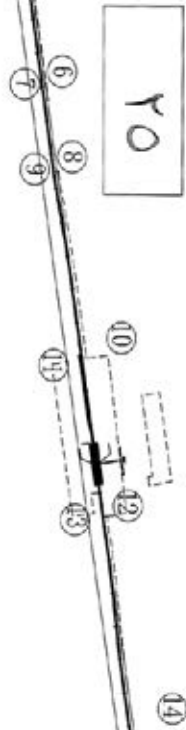




مشروع القطار الكهربائي - السلام - العاشر من رمضان - العاصمة الإدارية

كارت الوصف  
تعديل تخصيص اراضي

محطة العبور

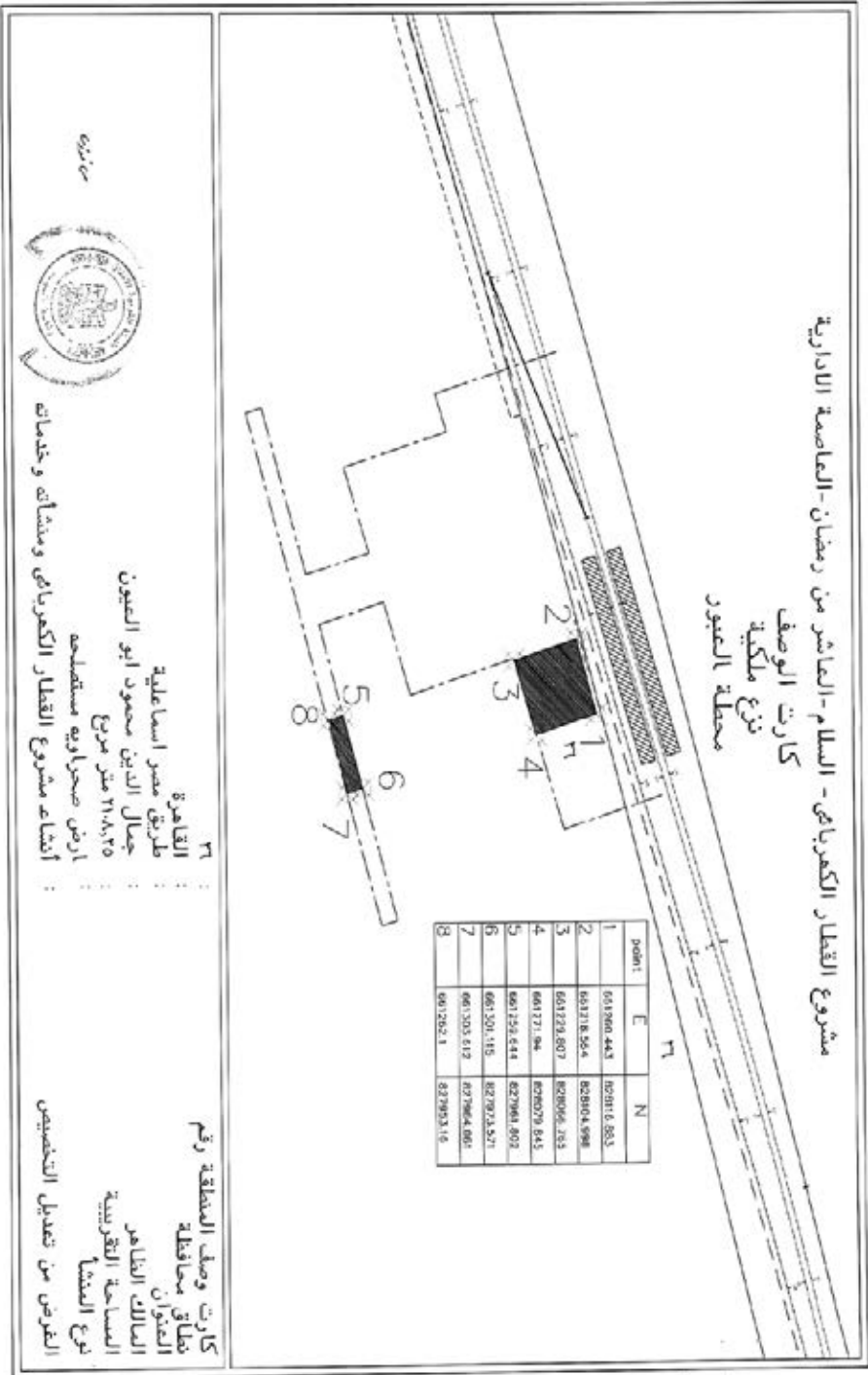


1	X = 665824.400	Y = 828945.653	8	X = 667357.437	Y = 829179.639
2	X = 666038.420	Y = 828981.706	9	X = 667358.182	Y = 829175.049
3	X = 666037.241	Y = 828988.606	10	X = 667905.419	Y = 829270.279
4	X = 666083.342	Y = 828996.221	11	X = 667907.336	Y = 829257.421
5	X = 666084.443	Y = 828989.308	12	X = 668365.754	Y = 829336.951
6	X = 667149.236	Y = 829146.550	13	X = 668367.394	Y = 829325.990
7	X = 667149.633	Y = 829143.858	14	X = 668967.447	Y = 829415.494

القاهرة  
جنوب طريق الالسا عليية - مدينة المستقبل  
هيئة المجتمعات العمرانية  
١٤٢٩١٥ متر مربع  
ارض فضاء  
انشاء مشروع القطار الكهربائي ومشاكل وخدماته

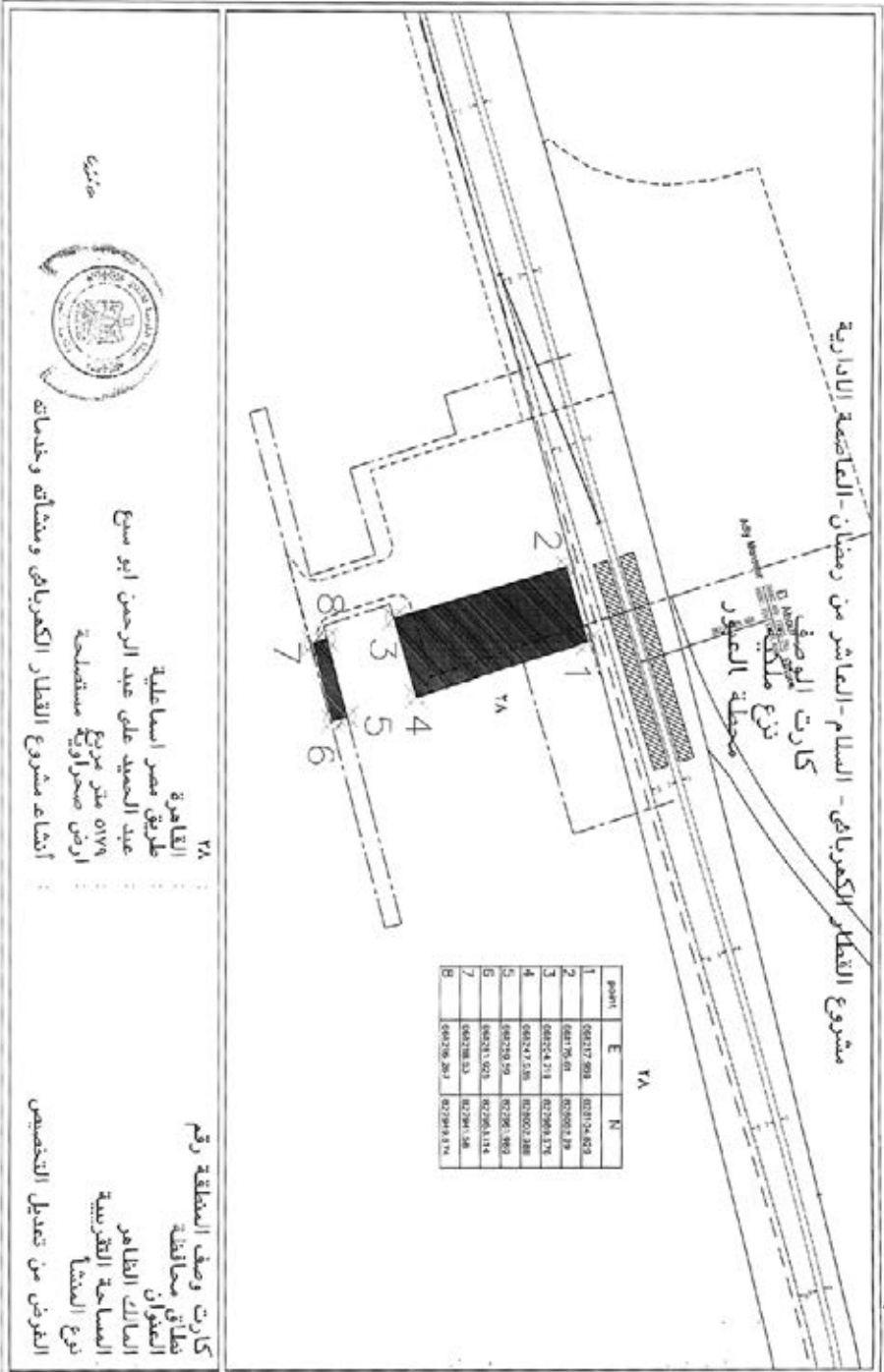


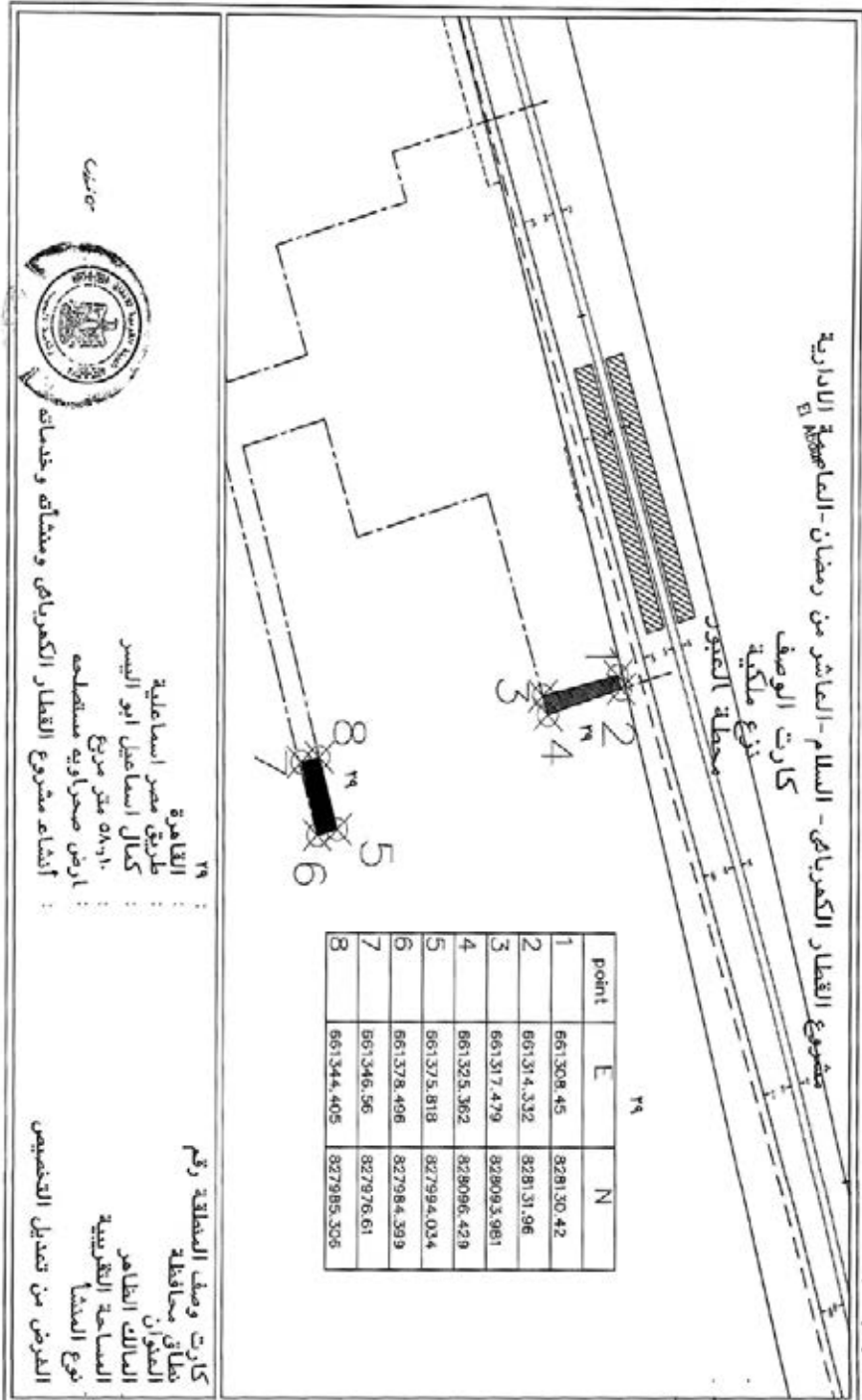
كارت وصف المنطقة رقم  
تطابق محافظه  
الضمان الطاهر  
المالك الطاهر  
المساحة القرصية  
نوع المشا  
العرض من تعديل التخصيص

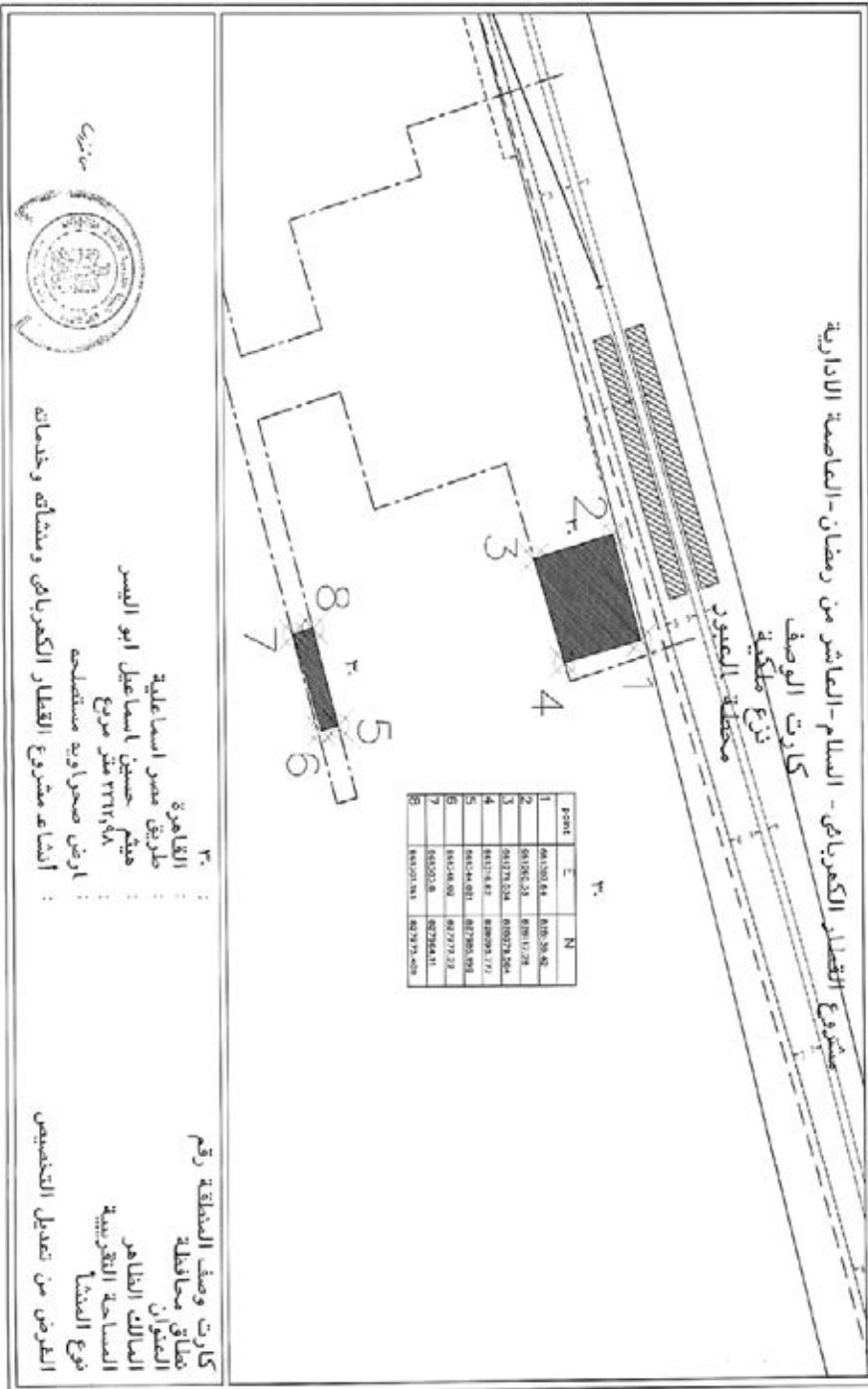














٤٢  
٢٠٢٤

مشروع القطار الكهربائي - السلام - العاشر من رمضان - العاصمة الادارية  
كارت الوصف  
بنوع ملكية  
المسار بين الصبورات والصبوريل

33


point	E	N
1	661553.092	828196.407
2	661552.73	828197.97
3	661685.658	828228.739
4	661685.58	828229.03

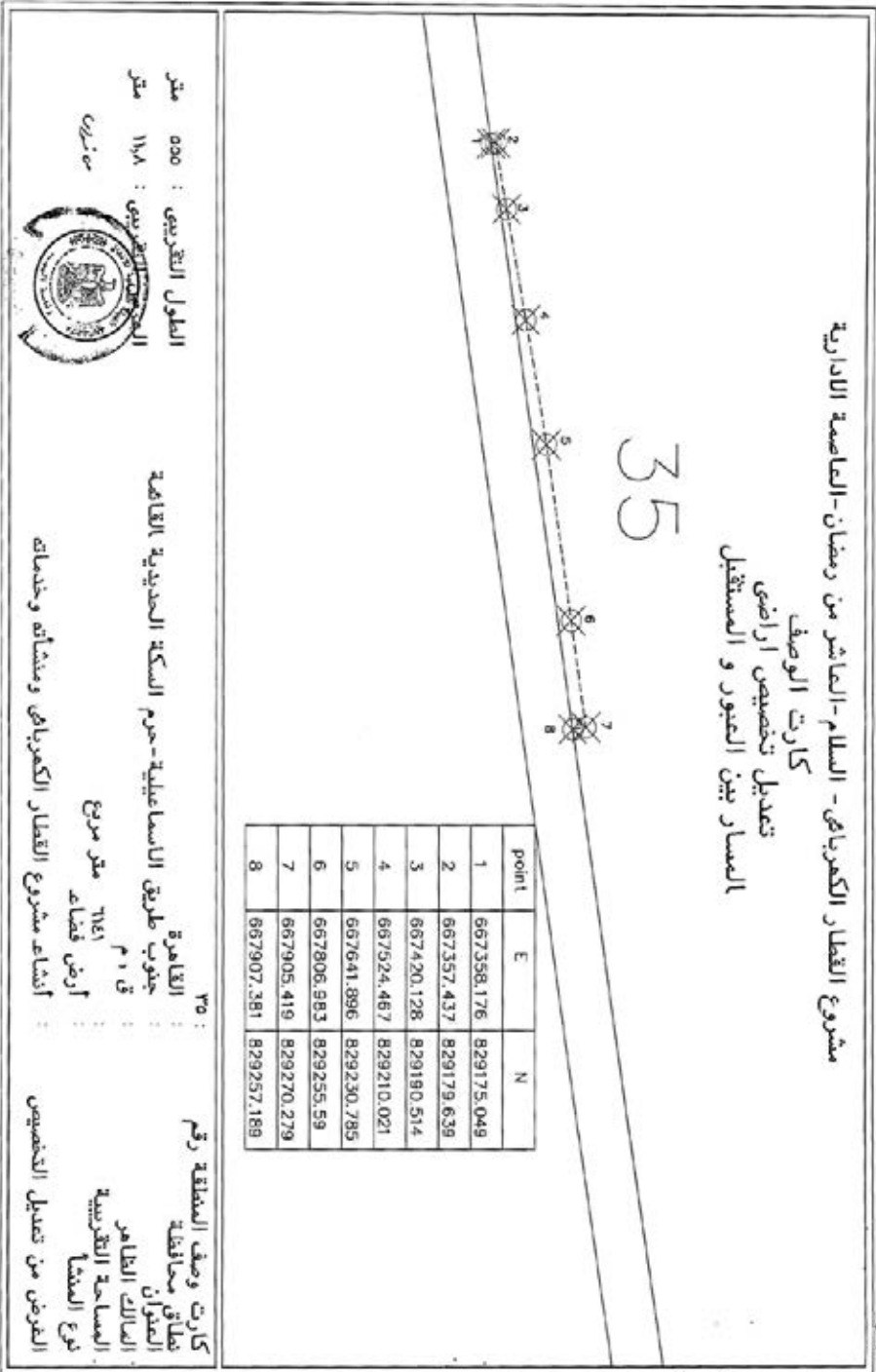
٣٣ : كارت وصف المنطقة رقم  
: نطاق محافظة  
: إلتصان  
: المالك الظاهر  
: المساحة التقريبية  
: نوع المشا  
الغرض من تعديل التخصيص

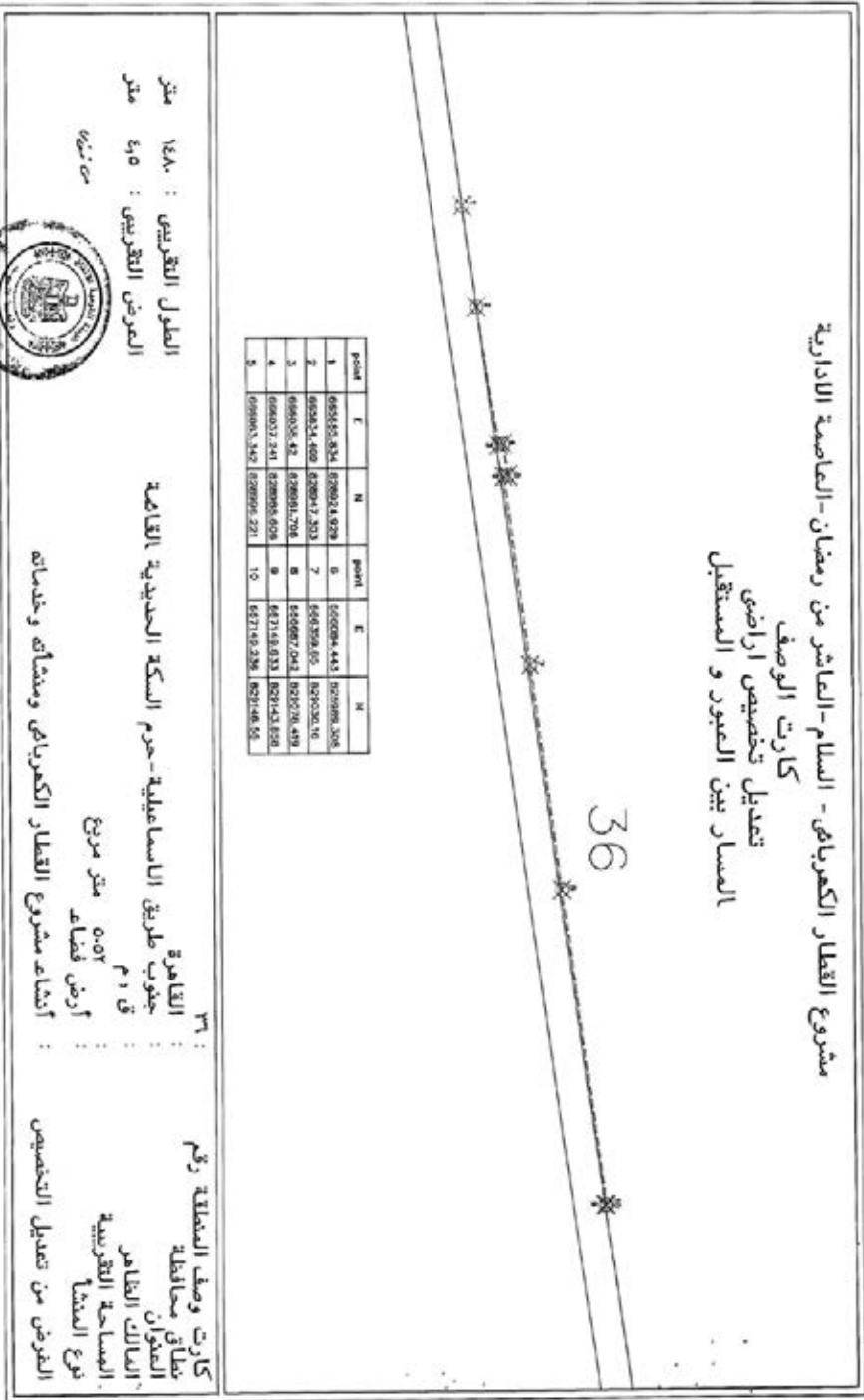
٣٣ : القاهرة  
: جنوب طريق اسمايلية - حرم السكة الحديد  
: حياة لطفي واصف  
: ١١٣ متر مربع  
: ارض صحراوية متصلة  
: إنشاء مشروع القطار الكهربائي ومشاقه وخدماته

الطول التقريبي ١٣١,٤٥ متر  
العرض التقريبي ١٧,٥ متر  
سوية

1 2 3 4

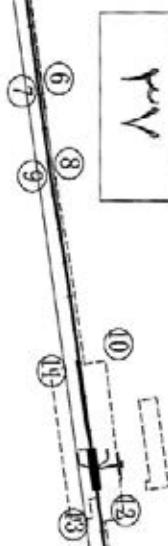








مشروع القطار الكهربائى - السلام - الصاشر من رمضان - العاصمة الادارية  
 كارت الوصف  
 المسار بين محطة الصبور والمستقبل

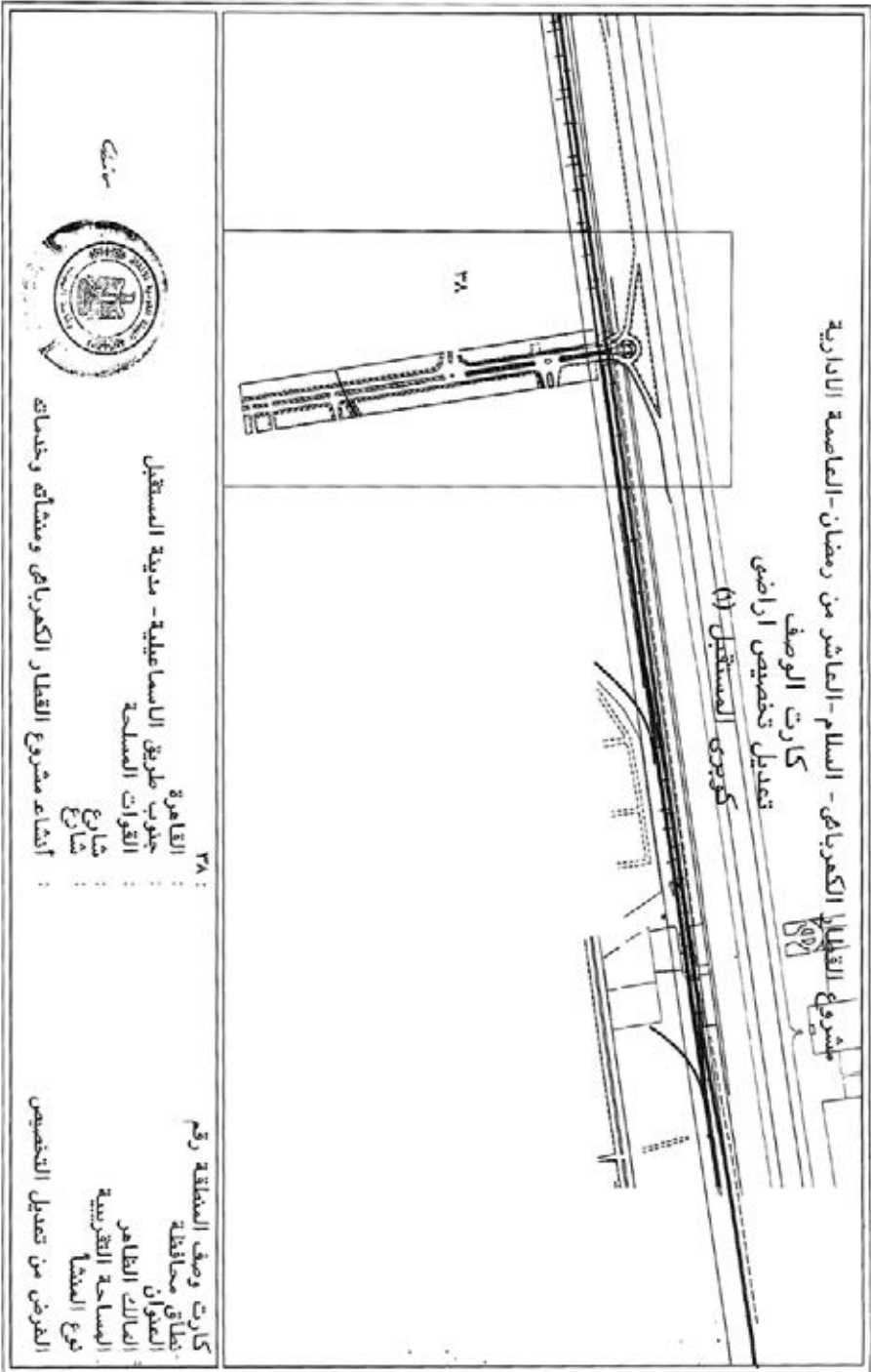


1	X = 665824.400	Y = 828945.653	8	X = 667357.437	Y = 829179.639
2	X = 666038.420	Y = 828981.706	9	X = 667358.182	Y = 829175.049
3	X = 666037.241	Y = 828988.606	10	X = 667905.419	Y = 829270.279
4	X = 666083.342	Y = 828996.221	11	X = 667907.336	Y = 829257.421
5	X = 666084.443	Y = 828989.308	12	X = 668365.754	Y = 829336.951
6	X = 667149.236	Y = 829146.550	13	X = 668367.394	Y = 829325.990
7	X = 667149.633	Y = 829143.858	3	X = 668967.447	Y = 829415.494

القاهرة  
 : خطوط مترو  
 : اللوات المساحة  
 : ٣٥٣ متر مربع  
 : أرض لفضاء  
 : إنشاء مشروع القطار الكهربائى ومشافته وخدماته

رقم المنطقة :  
 كارت وصف المنطقة  
 نطاق محافظة  
 العنوان الطاهر  
 المساحة التقريبية  
 نوع المسما  
 الغرض من تعديل التخصيص





مشروع القطار الكهربائي - السلام - الماش من رمضان - العاصمة الادارية

كارت الوصف  
تعديل تخصيص اراضي  
كوبرى محطة المستقبل (١)

39



Point	E	N	Point	E	N
1	667986.54	829818.032	8	667485.838	827843.8
2	667986.696	829815.633	9	667510.943	827828.022
3	667986.838	829812.746	10	667568.628	827815.803
4	667986.434	829812.766	11	667600.216	827815.877
5	667984.203	829815.245	12	667831.233	827815.485
6	667954.528	829815.245	13	667841.203	827815.292
7	667957.643	829812.327	14	667837.980	827815.032


الطول التقريبي : ٤٣٤٤ متر  
العرض التقريبي : ٣٣٩ متر  
م  
م



٣٩ :  
: الاقامة  
: جنوب طريق اسماعيلية - حرم السكة الحديد  
: ق ٣٩  
: ١٠٨١٨٠ متر مربع  
: أرض فضاء  
: إنشاء مشروع القطار الكهربائي ومشائه وخدماته

كارت وصف المنطقة رقم  
قطائق محافظة  
المحلات الطاهر  
المساحة التقريبية  
نوع المشا  
العرض من تعديل التخصيص





٥١/١

٥٤  
٢٠٢٤

مشروع القطار الكهربائي - السلام - العاشر من رمضان - العاصمة الادارية

كارت الوصف  
تعديل تخصيص اراضي  
محطة المستقبل

42



POINT	E	N
1	6465273.096	8394489.557
2	6465263.5	839539.692
3	6465003.268	839500.792
4	6464801.624	839444.961
5	6465247.144	839480.059
6	6465249.27	839466.983

الطول التقريبي ٣١٣١٣ متر  
العرض التقريبي : ٥١٤٧ متر  
مساحة

اللاهوره رقم  
جنوب طريق اسماعيلية - حرم المسكة الحديدية  
هيئة المجتمعات العمرانية  
١٥٢٣ متر مربع  
أرض فضاء  
أنشاء مشروع القطار الكهربائي ومشاكله وخدماته

كارت وصف المنطقة رقم  
مناطق محافظة  
المالك الطاهر  
المساحة التقريبية  
نوع المنشأ  
العرض من تعديل التخصيص










٥٥  
٧٦١


مشروع القطار الكهربائي - السلام - العاشر من رمضان - العاصمة الإدارية  
 كارت الوصف  
 تعديل تخصيص اراضى  
 المسار بين محطة المستقبل والشروق

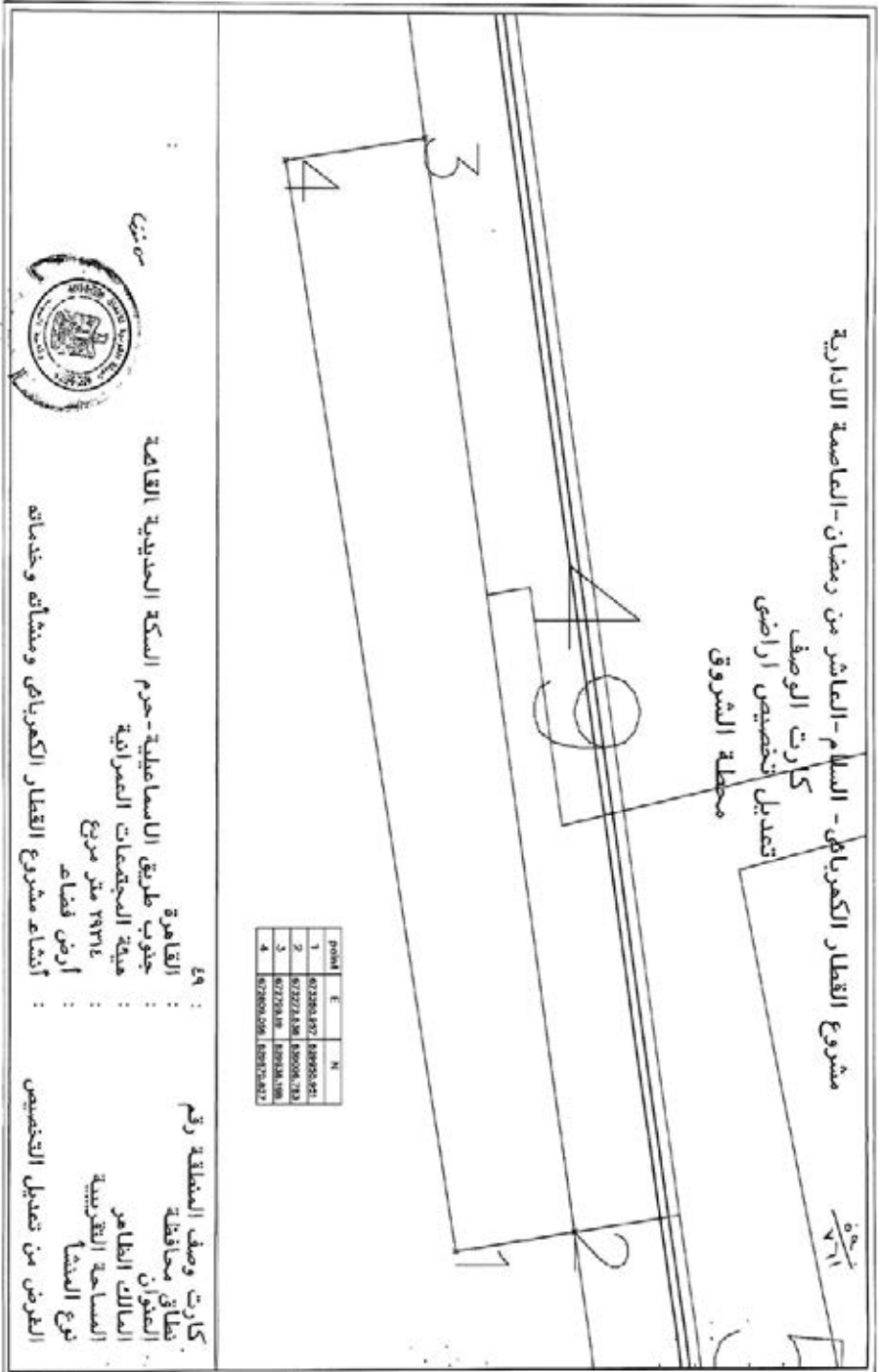
٥٥ :  
 : القاهرة  
 : جنوب طريق الاسماعيليه - مدينة الشروق  
 : هيئة المجتمعات العمرانية  
 : ١٤٤٣ متر مربع  
 : ارض فضاء  
 : إنشاء مشروع القطار الكهربائي ومشاغته وخدماته

كارت وصف المنطقة رقم  
 نطاق محافظة  
 العنوان  
 المساحة التقريبية  
 نوع المشا  
 الغرض من تعديل التخصيص





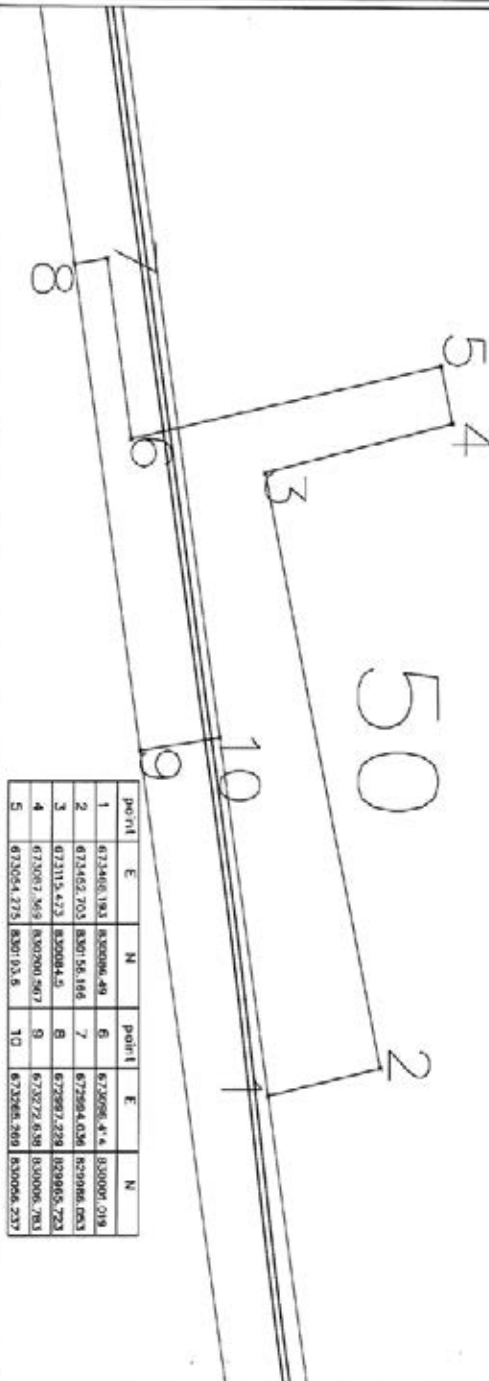




مشروع القطار الكهربائي - السلام - المباشر من رمضان - العاصمة الادارية

كارت الوصف  
تعديل تخصيص اراضي  
محطة الشروق

٢٠٢٤



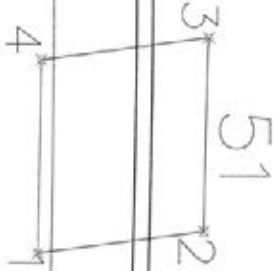
point	E	N	point	E	N
1	673460.183	830006.49	6	673096.44	830001.019
2	673462.703	830158.186	7	672984.036	829986.063
3	673115.473	830084.5	8	672897.298	829965.723
4	673087.369	830001.567	9	673272.639	830006.783
5	673054.275	830103.5	10	673268.369	830006.237

الطول التقريبي : ٤٨٥ متر  
العرض التقريبي : ١٥,٩٠ متر  
القائمة  
القامرة  
حجوب طريق الال سماعلية-حرم المسكة الحديدية القاضية  
هيئة المجتمعات العمرانية  
٣٧٨١٣ متر مربع  
أرض فضاء  
انشاء مشروع القطار الكهربائي وبنائه وخدماته  
كارت وصف المنطقة رقم  
نطاق محافظة  
العنوان  
المالك الظاهر  
المساحة التقرينية  
نوع المشا  
الغرض من تعديل التخصيص



مشروع القطار الكهربائي - السلام - العاشر من رمضان - العاصمة الادارية

كارت الوصف  
نزع ملكية  
المسار بين الشروق ونيوهوليو بليس



point	E	N
1	677231.381	830641.957
2	677228.202	830681.479
3	677279.652	830684.637
4	677286.111	830642.808

الطول التقريبي : ٤٥,١٧ متر  
العرض التقريبي : ٤١,٨٣ متر  
٥٥/٥٥



٥١ :  
اللازمة  
جنوب طريق اسماعيلية - حرم السكة الحديد  
مطلوب محمد يوسف  
١٩٢٨٨٠ متر مربع  
أرض فضاء  
أشياء مشروع القطار الكهربائي ومشآته وخدمات

كارت وصف المنطقة رقم  
نطاق محافظة  
العنوان  
المساحة التقريبية  
نوع المنشأ  
الغرض من تعديل التخصيص

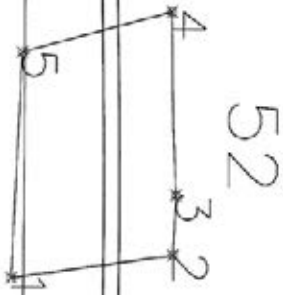
٦١/٦١

٦١/٦١

مشروع القطار الكهربائي - السلام - الصاشر من رمضان - العاصمة الادارية

كارت الوصف  
 نوع ملكية  
 المسار بين الشروق ونيو مليو بليس

٦٤  
 ٢٠١١



point	E	N
1	677285.111	830542.808
2	677279.652	830584.637
3	677265.124	830585.395
4	677220.449	830584.295
5	677230.395	830545.619

الطول التقريبي : ٥٩,٢٠ متر  
 العرض التقريبي : ٣٩,٢٣ متر  
 متر



القاهرة  
 جنوب طريق اسماعيلية - حرم السكة الحديد  
 عبدالحافظ محمد محمد  
 ٣٣٠٩٠ متر مربع  
 أرض فضاء  
 إنشاء مشروع القطار الكهربائي ومشاغ وخدمات

رقم المنطقة رقم  
 وصف المنطقة  
 نطاق محافظة  
 الطوائف الطاعن  
 المساحة التقريبية  
 نوع المشاة  
 الغرض من تعديل التخصيص



مشروع القطار الكهربائي - السلام - الماشر من رمضان - العاصمة الادارية  
 كارت الوصف  
 نزع ملكية  
 المسار بين الشروق ونيو هليوبوليس

53

point	E	N
1	677230.218	820546.308
2	677213.518	820546.357
3	677220.452	820584.281
4	677192.704	820583.727

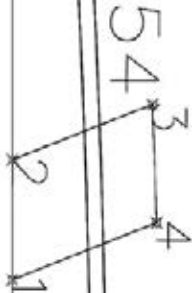
٣٣ :  
 القاهرة  
 جنوب طريق اسماعيلية - حرم المسكة الحديد  
 محمد كامل ابراهيم  
 ٧٠٧٨٠ متر مربع  
 أرض فضاء  
 إنشاء مشروع القطار الكهربائي ومشائه وخدماته

كارت وصف المنطقة رقم  
 مطلق محافظة  
 العنوان الظاهر  
 المساحة التقريرية  
 نوع المنشاء  
 الغرض من تعديل التخصيص

٢٤  
٥١١

مشروع القطار الكهربائي - السلام - العاشر من رمضان - العاصمة الادارية  
 كارت الوصف  
 نوع ملكية  
 المسار بين الشروق وثبو عليه بليس

١٤  
٥٦١



point	E	N
1	677213.518	830546.367
2	677184.734	830546.367
3	677171.197	830582.543
4	677199.696	830583.75

الطول التقريبي: ٢٨٧٨ متر  
 العرض التقريبي: ٣٧٧٦ متر  
 صنفها



0٤ :  
 القاهرة  
 جنوب طريق اسماعيلية - حرم السكنية الحديث  
 صلاح شحاتة حسن  
 ١٠٢١٦٧ متر مربع  
 أرض فضاء  
 إنشاء مشروع القطار الكهربائي ومنشآت وخدماته

كارت وصف المنطقة رقم  
 نطاق محافظة  
 المنوان  
 المالك الطاهر  
 المساحة التقريبية  
 نوع المشا  
 الغرض من تعديل التخصيص

١٥  
١١/٥

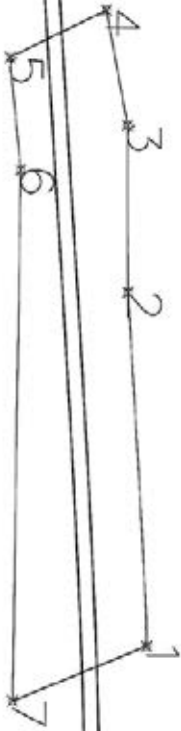
مشروع القطار الكهربائى - السلام - العاشر من رمضان - العاصمة الادارية

كارت الوصف

نوع ملكية

المسار بين الشروق ونيو هليوبوليس

55



point	E	N
1	677171.307	830582.249
2	677064.973	830576.822
3	677044.025	830576.488
4	677015.78	830570.551
5	677027.633	830544.734
6	677056.103	830547.846
7	677184.734	830548.357

00 : كارت وصف المنطقة رقم  
 : نطاق محافظة  
 : العنوان القاهرة  
 : المساحة التقرينية  
 : نوع المنطقة  
 : الغرض من تعديل التخصيص

القاهرة  
 : جنوب طريق اسماعيلية- حرم السكة الحديد  
 : مراد صلاح الدين جلال  
 : ٤٩٠٦١٥ متر مربع  
 : ارض قنصاء  
 : إنشاء مشروع القطار الكهربائى وبنشائه وخدماته

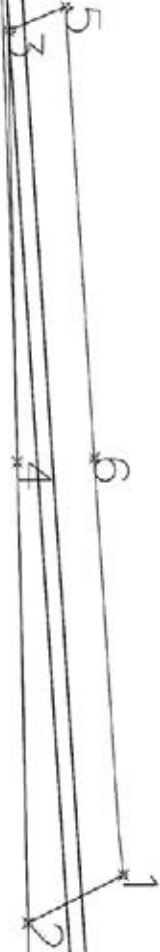
منتهى

مشروع القطار الكهربائى - السلام - الماشر من رمضان - العاصمة الادارية  
 كارت الوصف  
 نزع ملكية  
 المسار بين الشروق ونيوهليوبليس

٢٠٢٤

56

1



point	E	N
1	677016.121	830569.442
2	677027.633	830544.734
3	676812.334	830539.171
4	676818.767	830541.969
5	676806.436	830553.966
6	676815.798	830561.787


٥١ :  
 القاهرة  
 جنوب طريق اسماعيلية - حرم السمكة الجديد  
 محدث مراد صلاح الدين  
 ٤١٦٥ متر مربع  
 أرض فضاء  
 إنشاء مشروع القطار الكهربائى ومنتجات وخدمات  
 كارت وصف المنطقة رقم  
 نطاق محافظة  
 إسماعيل  
 المالك الظاهر  
 المساحة القريبية  
 نوع المشأ  
 الغرض من تعديل التخصيص



٢٢  
٢٠٢١

مشروع القطار الكهربائي - السلام - العاشر من رمضان - العاصمة الإدارية  
 كارت الوصف  
 نوع ملكية  
 المسار بين الشروق وثبو هليوبوليس

57




point	E	N
1	676812.317	830538.047
2	676806.436	830533.966
3	676818.511	830542.233
4	676622.546	830528.184

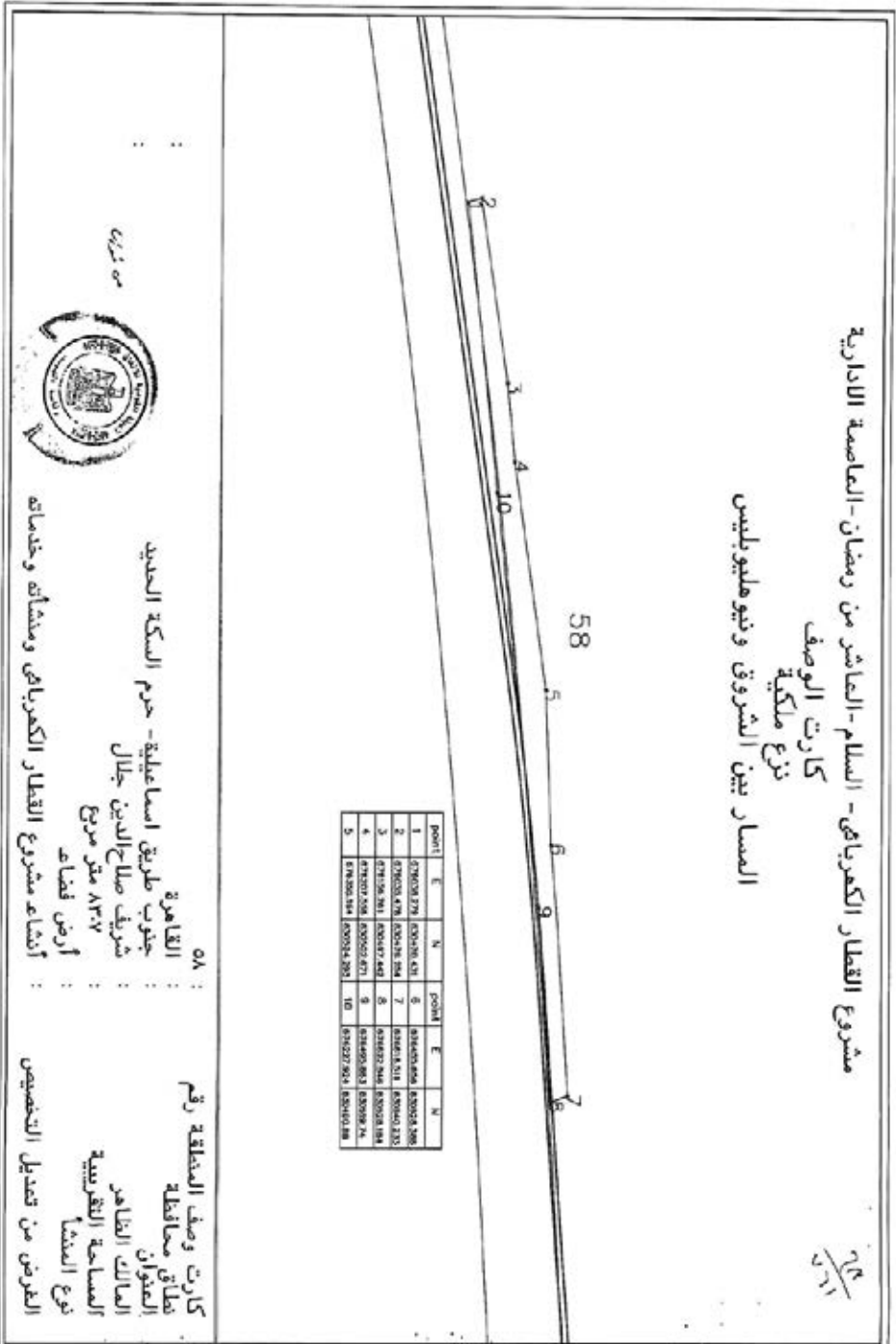
٥٧ :

القاهرة  
 جنوب طريق اسماعيلية - حرم السكة الحديد  
 هبة مراد صلاح الدين  
 ٣١٣٧ متر مربع  
 أرض فضاء  
 إنشاء مشروع القطار الكهربائي ومنشائه وخدماته

كارت وصف المنطقة رقم  
 نطاق مساقطة  
 العنوان  
 المساحة التقريبية  
 نوع المسماة  
 الغرض من تعديل التخصيص

سه نينه






١٥/٣

مشروع القطار الكهربائى - السلام - العاشر من رمضان - العاصمة الادارية

كارت الوصف  
نوع ملكية  
المسار بين الشروق ونيوهليوبليس

59




point	E	N
1	676035.478	830479.254
2	676022.669	830477.861
3	675988.139	830472.375
4	675989.614	830462.174
5	676038.279	830470.431

٥٩ :

كارت وصف المنطقة رقم :  
 نطاق محافظة :  
 إلتصوان :  
 المالك الظاهر :  
 المساحة التقريبية :  
 نوع المشا :  
 الغرض من تعديل التخصيص :

القاهرة :  
 جنوب طريق اسماعيلية - حرم المسكة الحديد :  
 مراد صلاح الدين جلال :  
 ٤٤٣٣ متر مربع :  
 أرض فضاء :  
 إنشاء مشروع القطار الكهربائى ومشافته وخدماته :

مفزة

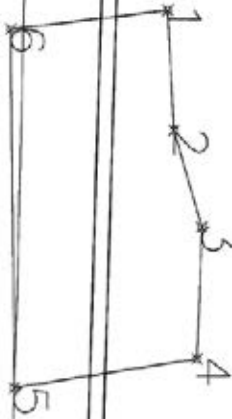


مشروع القطار الكهربائي - السلام - العاشر من رمضان - العاصمة الادارية

كارت الوصف

نوع ملكية

المسار بين الشروق ونيوهيوليس 60



point	E	N
1	677326.207	830583.438
2	677356.62	830585.301
3	677381.021	830592.881
4	677414.319	830591.812
5	677421.842	830543.442
6	677331.381	830541.957



انشاء مشروع القطار الكهربائي ومنشأته وخدماته

أرض فضاء

١٩٥١,٣١ متر مربع

على ابراهيم علي

جنوب طريق اسماعيلية - حرم المسكة الحديد

اللاهوره

١٠

كارت وصف المنطقة رقم

مناطق محافظة

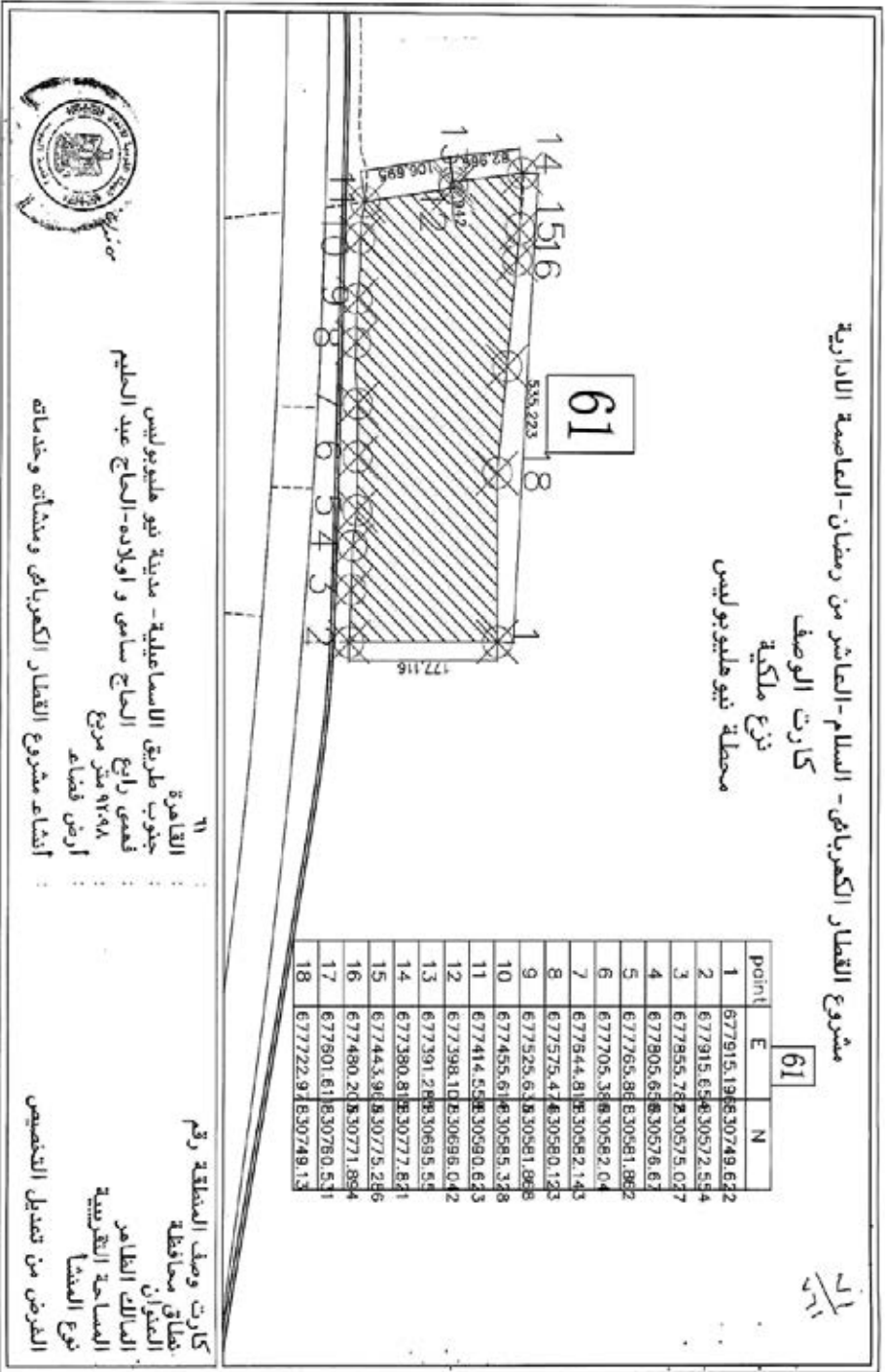
المنطقه

المساحة التقريبية

نوع المسما

الغرض من تعديل التخصيص







مشروع القطار الكهربائي - السلام - العاشر من رمضان - العاصمة الإدارية  
 كارت الوصف  
 تعديل تخصيص أراضي  
 المسار بين نيوهايلوبليس و بدر

63

النقطه	E	N	النقطه	E	N
1	4277921.5	678430973.29	13	4278003.67	6784314.54
2	4277911.4	678430904.92	14	4278008.34	6784317.42
3	4278002.82	678430824.72	15	4278012.34	6784320.42
4	4278002.82	678430824.72	16	4278012.34	6784323.42
5	4278002.82	678430824.72	17	4278012.34	6784326.42
6	4278002.82	678430824.72	18	4278012.34	6784329.42
7	4278002.82	678430824.72	19	4278012.34	6784332.42
8	4278002.82	678430824.72	20	4278012.34	6784335.42
9	4278002.82	678430824.72	21	4278012.34	6784338.42
10	4278002.82	678430824.72	22	4278012.34	6784341.42
11	4278002.82	678430824.72	23	4278012.34	6784344.42
12	4278002.82	678430824.72	24	4278012.34	6784347.42
13	4278002.82	678430824.72	25	4278012.34	6784350.42
14	4278002.82	678430824.72	26	4278012.34	6784353.42
15	4278002.82	678430824.72	27	4278012.34	6784356.42
16	4278002.82	678430824.72	28	4278012.34	6784359.42
17	4278002.82	678430824.72	29	4278012.34	6784362.42
18	4278002.82	678430824.72	30	4278012.34	6784365.42
19	4278002.82	678430824.72	31	4278012.34	6784368.42
20	4278002.82	678430824.72	32	4278012.34	6784371.42
21	4278002.82	678430824.72	33	4278012.34	6784374.42
22	4278002.82	678430824.72	34	4278012.34	6784377.42
23	4278002.82	678430824.72	35	4278012.34	6784380.42
24	4278002.82	678430824.72	36	4278012.34	6784383.42
25	4278002.82	678430824.72	37	4278012.34	6784386.42
26	4278002.82	678430824.72	38	4278012.34	6784389.42
27	4278002.82	678430824.72	39	4278012.34	6784392.42
28	4278002.82	678430824.72	40	4278012.34	6784395.42
29	4278002.82	678430824.72	41	4278012.34	6784398.42
30	4278002.82	678430824.72	42	4278012.34	6784401.42
31	4278002.82	678430824.72	43	4278012.34	6784404.42
32	4278002.82	678430824.72	44	4278012.34	6784407.42
33	4278002.82	678430824.72	45	4278012.34	6784410.42
34	4278002.82	678430824.72	46	4278012.34	6784413.42
35	4278002.82	678430824.72	47	4278012.34	6784416.42
36	4278002.82	678430824.72	48	4278012.34	6784419.42
37	4278002.82	678430824.72	49	4278012.34	6784422.42
38	4278002.82	678430824.72	50	4278012.34	6784425.42
39	4278002.82	678430824.72	51	4278012.34	6784428.42
40	4278002.82	678430824.72	52	4278012.34	6784431.42
41	4278002.82	678430824.72	53	4278012.34	6784434.42
42	4278002.82	678430824.72	54	4278012.34	6784437.42
43	4278002.82	678430824.72	55	4278012.34	6784440.42
44	4278002.82	678430824.72	56	4278012.34	6784443.42
45	4278002.82	678430824.72	57	4278012.34	6784446.42
46	4278002.82	678430824.72	58	4278012.34	6784449.42
47	4278002.82	678430824.72	59	4278012.34	6784452.42
48	4278002.82	678430824.72	60	4278012.34	6784455.42
49	4278002.82	678430824.72	61	4278012.34	6784458.42
50	4278002.82	678430824.72	62	4278012.34	6784461.42
51	4278002.82	678430824.72	63	4278012.34	6784464.42
52	4278002.82	678430824.72	64	4278012.34	6784467.42
53	4278002.82	678430824.72	65	4278012.34	6784470.42
54	4278002.82	678430824.72	66	4278012.34	6784473.42
55	4278002.82	678430824.72	67	4278012.34	6784476.42
56	4278002.82	678430824.72	68	4278012.34	6784479.42
57	4278002.82	678430824.72	69	4278012.34	6784482.42
58	4278002.82	678430824.72	70	4278012.34	6784485.42
59	4278002.82	678430824.72	71	4278012.34	6784488.42
60	4278002.82	678430824.72	72	4278012.34	6784491.42
61	4278002.82	678430824.72	73	4278012.34	6784494.42
62	4278002.82	678430824.72	74	4278012.34	6784497.42
63	4278002.82	678430824.72	75	4278012.34	6784500.42
64	4278002.82	678430824.72	76	4278012.34	6784503.42
65	4278002.82	678430824.72	77	4278012.34	6784506.42
66	4278002.82	678430824.72	78	4278012.34	6784509.42
67	4278002.82	678430824.72	79	4278012.34	6784512.42
68	4278002.82	678430824.72	80	4278012.34	6784515.42
69	4278002.82	678430824.72	81	4278012.34	6784518.42
70	4278002.82	678430824.72	82	4278012.34	6784521.42
71	4278002.82	678430824.72	83	4278012.34	6784524.42
72	4278002.82	678430824.72	84	4278012.34	6784527.42
73	4278002.82	678430824.72	85	4278012.34	6784530.42
74	4278002.82	678430824.72	86	4278012.34	6784533.42
75	4278002.82	678430824.72	87	4278012.34	6784536.42
76	4278002.82	678430824.72	88	4278012.34	6784539.42
77	4278002.82	678430824.72	89	4278012.34	6784542.42
78	4278002.82	678430824.72	90	4278012.34	6784545.42
79	4278002.82	678430824.72	91	4278012.34	6784548.42
80	4278002.82	678430824.72	92	4278012.34	6784551.42
81	4278002.82	678430824.72	93	4278012.34	6784554.42
82	4278002.82	678430824.72	94	4278012.34	6784557.42
83	4278002.82	678430824.72	95	4278012.34	6784560.42
84	4278002.82	678430824.72	96	4278012.34	6784563.42
85	4278002.82	678430824.72	97	4278012.34	6784566.42
86	4278002.82	678430824.72	98	4278012.34	6784569.42
87	4278002.82	678430824.72	99	4278012.34	6784572.42
88	4278002.82	678430824.72	100	4278012.34	6784575.42

الطول التقريبي : ٣٨٠٠ متر  
 العرض التقريبي : ١٠ متر  
 مبنية

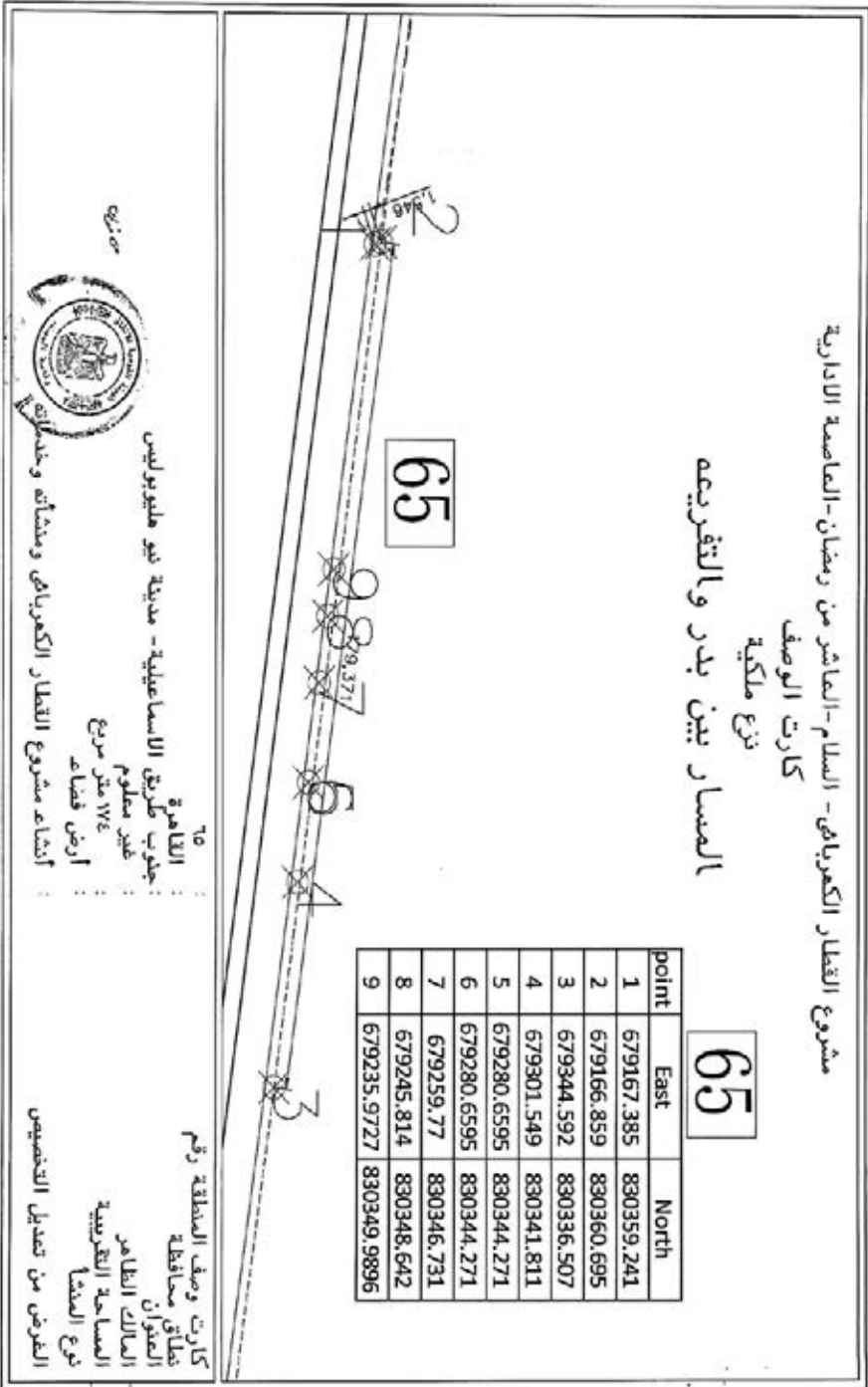
القاهرة رقم المنطقة وصف المنطقة  
 جيتوب طريق الال سباعيلية - حرم السكة الحديدية القاهرة  
 هيئة المجتمعات العمرانية  
 ٣١٢٥٩ متر مربع  
 أرض لقطاع  
 إنشاء مشروع القطار الكهربائي ومشائه وخدماته

كارت وصف المنطقة رقم  
 نطاق محافظة  
 العنوان  
 المالك الظاهر  
 المساحة التقريبية  
 نوع المشا  
 الغرض من تعديل التخصيص



١٢/٣





**مشروع القطار الكهربائي - السلام - الساحل من رمضان - العاصمة الادارية**

**كارت الوصف**  
**نوع ملكية**  
**المسار بين بدر والتفريخه**

66


66

5 6 7 8 9 10 11 12 13 14 15 16

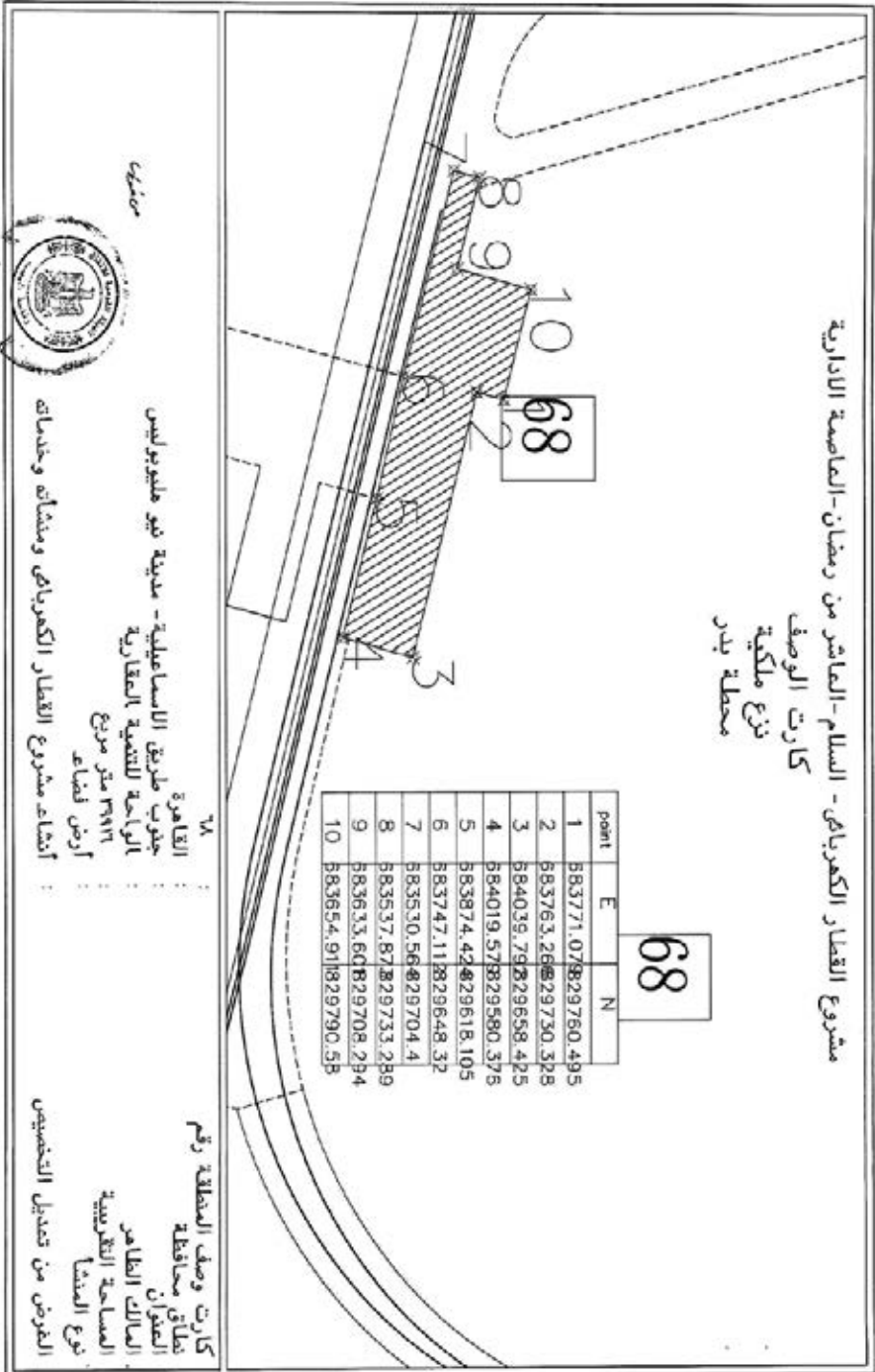
Point	E	N
1	67994.115	630254.895
2	67996.249	630254.278
3	67998.608	630253.139
4	68002.8376	630244.532
5	68004.947	630241.688
6	68009.262	630234.403
7	68022.214	630233.479
8	68040.468	630231.06
9	68046.32	630227.375
10	68021.076	630221.08
11	68023.294	630219.808
12	68024.394	630214.298
13	68027.704	630213.203
14	68032.202	630206.152
15	68034.199	630201.681
16	68034.001	630200.182
17		

كارت وصف المنطقة رقم  
مناطق محافظة  
المحور  
المالك الظاهر  
المساحة التقريبية  
نوع المشا  
الغرض من تصديق التخصيص

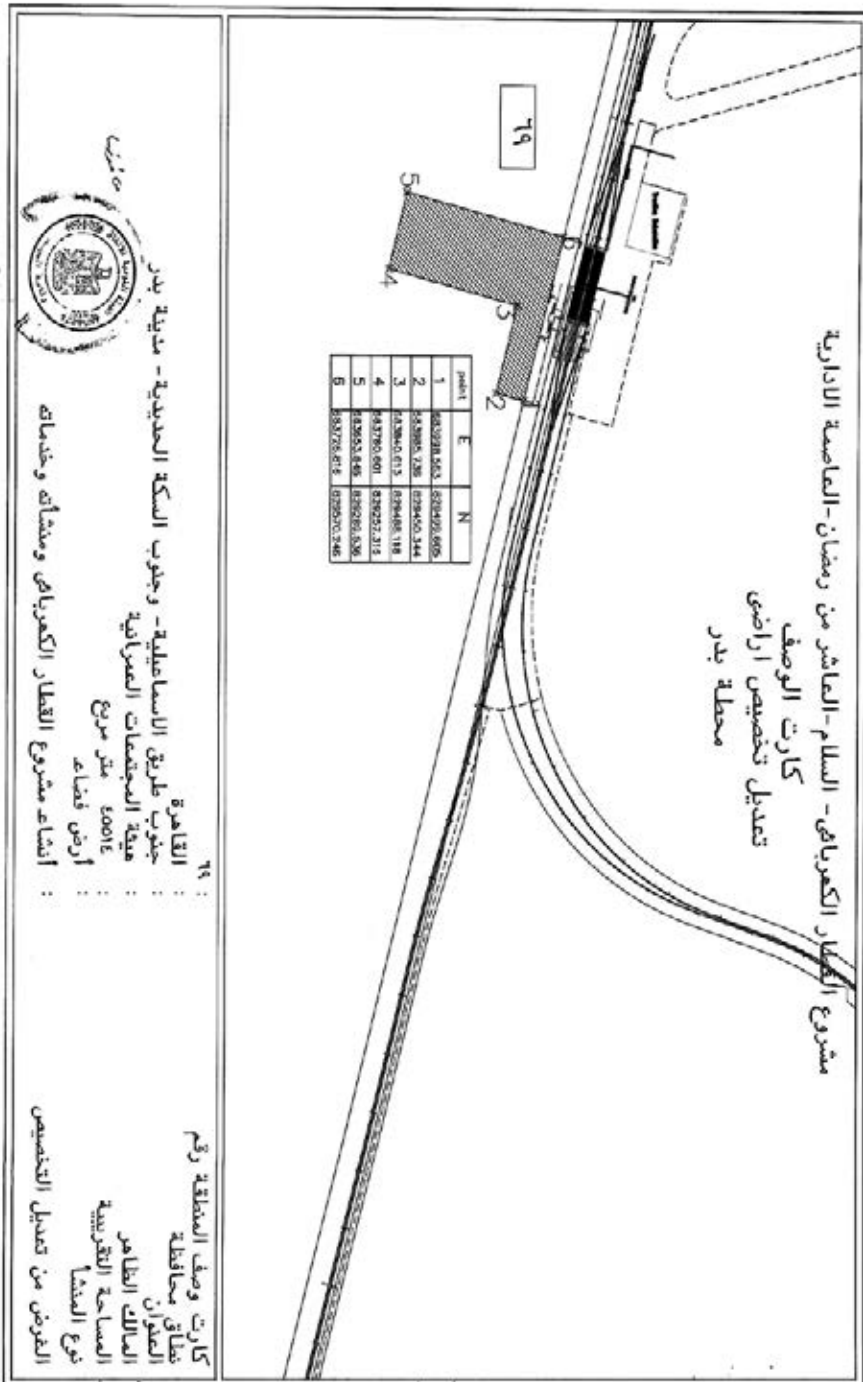
١١ : القاهرة  
: مدينة بدر  
: غير معلوم  
: ٥٣٤ متر مربع  
: أرض قضاة  
: إنشاء مشروع

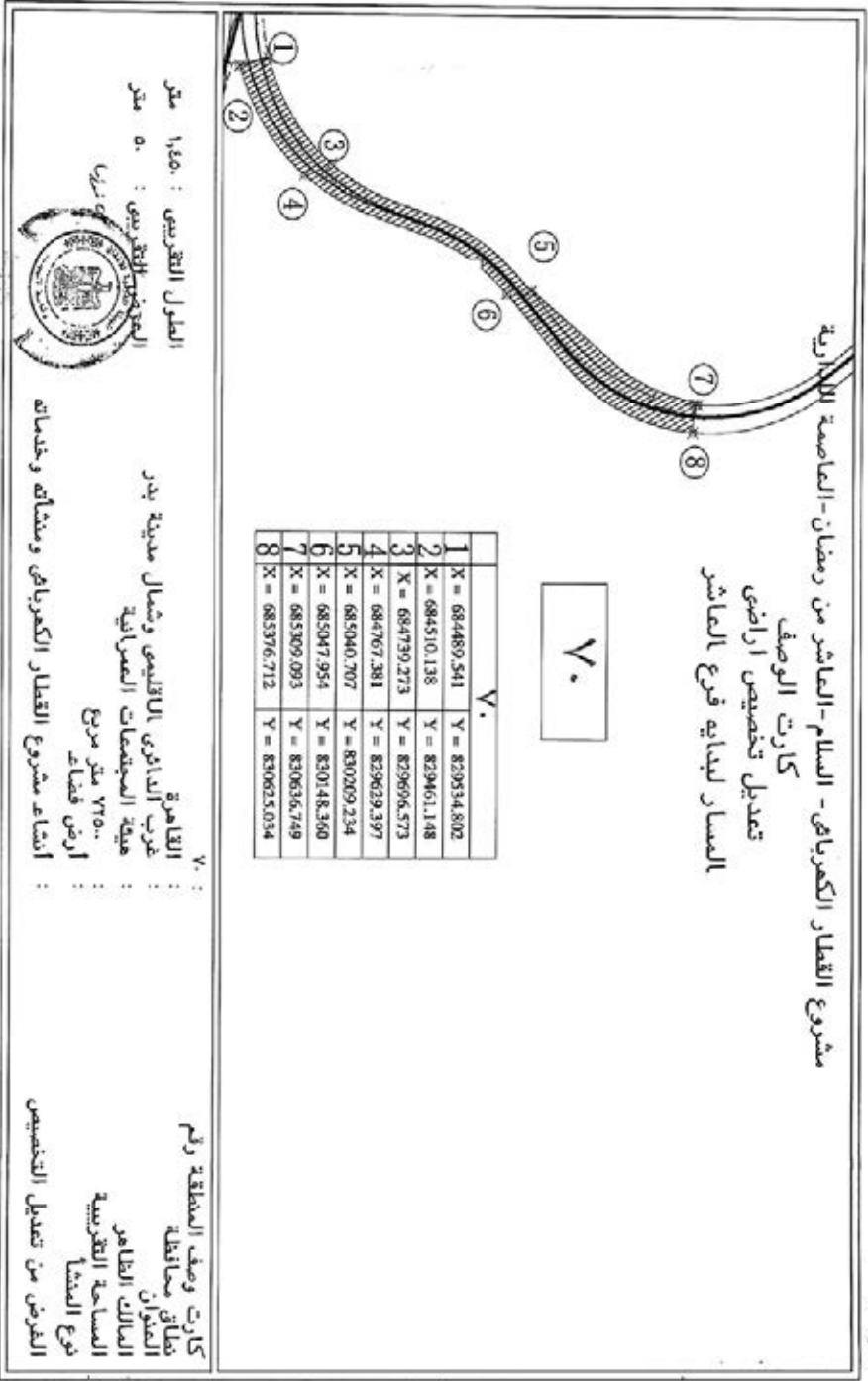


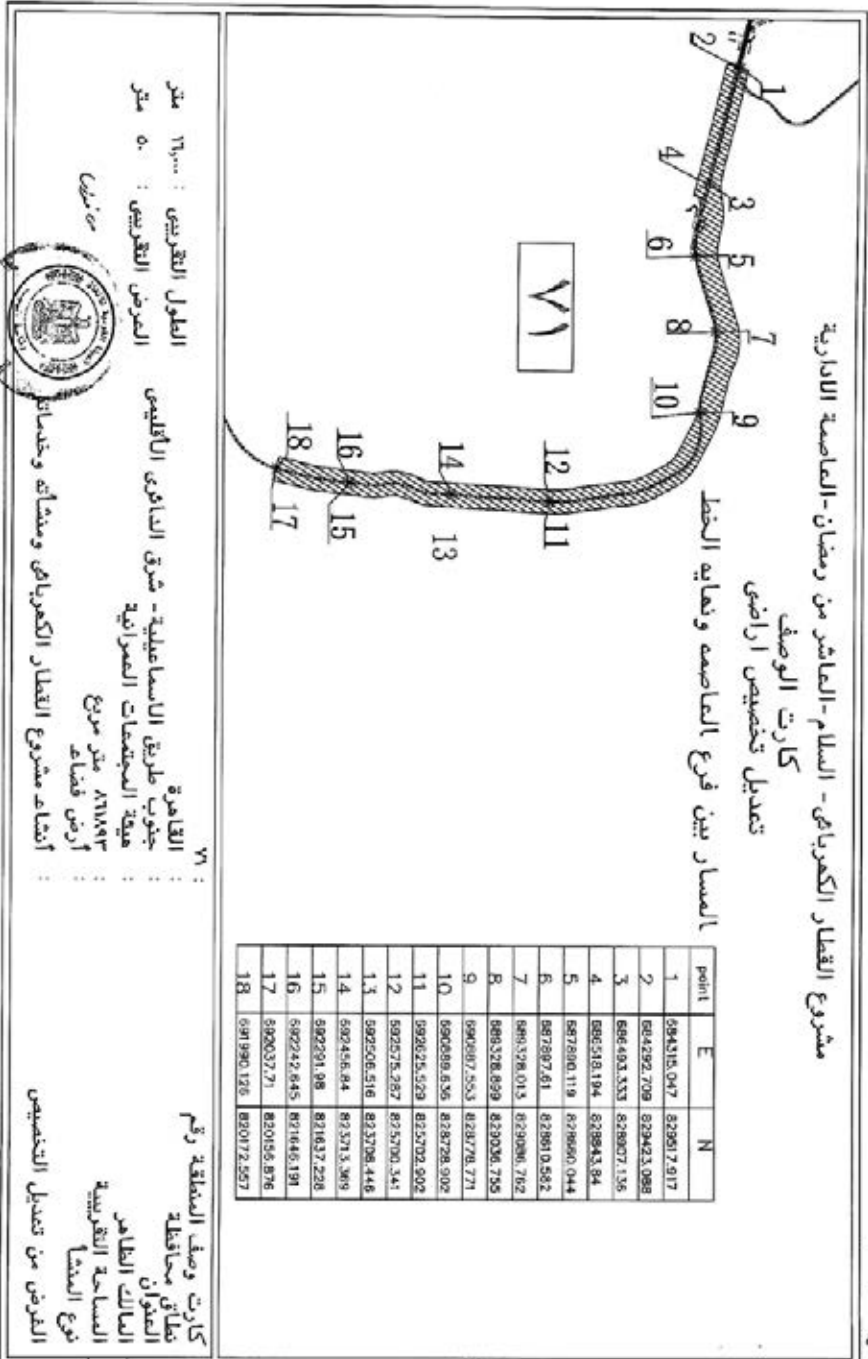




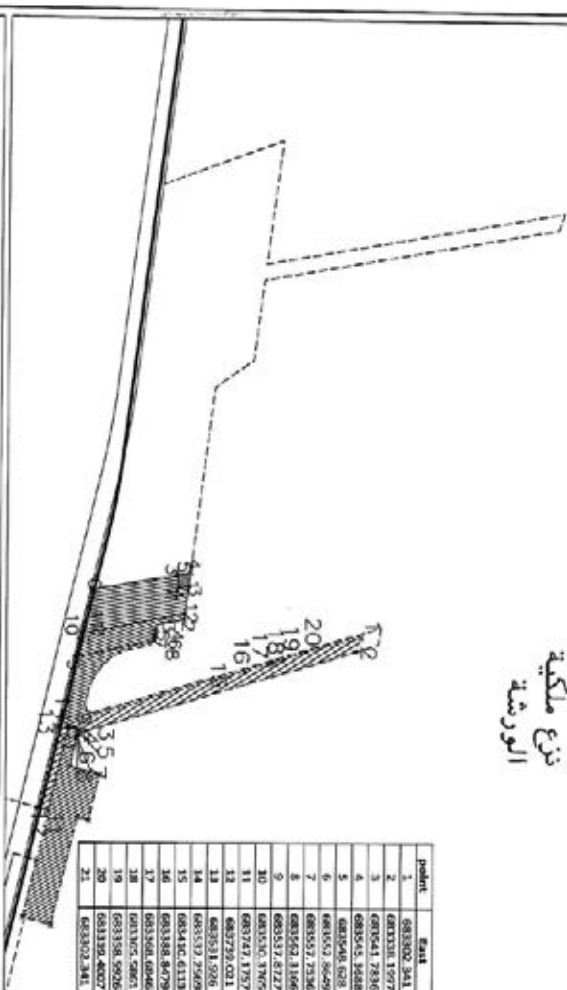








مشروع القطار الكهربائي - السلام - العاشر من رمضان - العاصمة الإدارية  
 كارت الوصف  
 نوع ملكية  
 الورشة



point	East	North
1	6838302.341	8205512.87
2	6838318.197	8205497.876
3	6838541.73816	8207938.479
4	6838545.3688	8207462.078
5	6838496.028	8207784.5912
6	6838552.8649	8207978.6865
7	6838552.7336	8207728.0802
8	6838562.1166	8207728.278
9	6838512.8227	8207743.289
10	6838318.3705	8207904.5112
11	6837217.1757	8209648.3792
12	6837293.021	8209618.6687
13	6835311.9286	8209672.7051
14	6835317.2969	8209674.3052
15	6834348.6113	8209112.9052
16	6833388.8679	8209100.9532
17	6833568.0946	8209252.1084
18	6833703.0961	8209273.008
19	6833598.5026	8209296.528
20	6833398.4007	8209350.1570
21	6833202.248	8209512.8628

point	East	North
1	6838302.341	8205512.87
2	6838318.197	8205497.876
3	6838541.73816	8207938.479
4	6838545.3688	8207462.078
5	6838496.028	8207784.5912
6	6838552.8649	8207978.6865
7	6838552.7336	8207728.0802
8	6838562.1166	8207728.278
9	6838512.8227	8207743.289
10	6838318.3705	8207904.5112
11	6837217.1757	8209648.3792
12	6837293.021	8209618.6687
13	6835311.9286	8209672.7051
14	6835317.2969	8209674.3052
15	6834348.6113	8209112.9052
16	6833388.8679	8209100.9532
17	6833568.0946	8209252.1084
18	6833703.0961	8209273.008
19	6833598.5026	8209296.528
20	6833398.4007	8209350.1570
21	6833202.248	8209512.8628

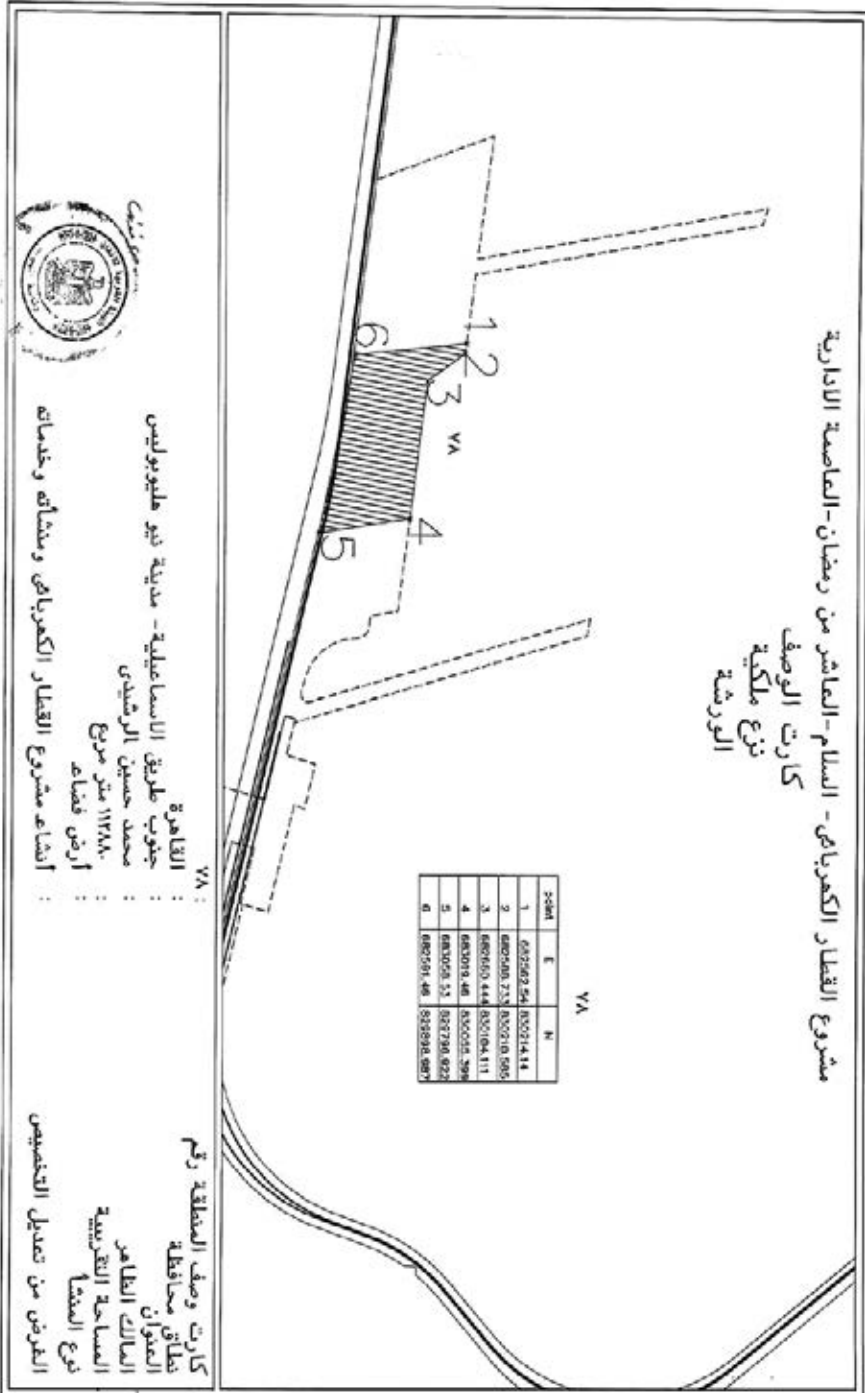
٧٣ ٧٢ ٧٤ ٧٥ ٧٦ ٧٧ ٧٨  
 : القاهرة  
 : مدينة بنى  
 : ابراهيم للتسمية المتقاربة ابراهيم محمد المدنى ببيع هجيرات محمد يحيى لادى  
 : نيل عبد العزيز تمام  
 : ١٩٧٠ متر مربع  
 : حسب الاستقارة ١٥٥ لسنة ١٩٩٧ و تجربتها  
 : اشياء مشروع القطار الكهربائي ومنشأته وخدماته  
 : س/زهة



كارت وصف المنطقة رقم  
 نطاق محافظة  
 الصناعات  
 الممتلك الطاهر  
 المساحة الترابية  
 نوع المنشأ  
 الغرض من تعديل التصنيف

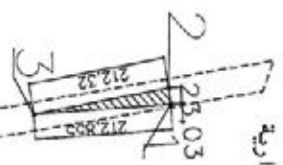
١٤





مشروع القطار الكهربائي - السلام - العاشر من رمضان - العاصمة الإدارية

كارت الوصف  
نوع ملكية  
الورشة



point	East	North
1	682264.577	830906.12
2	682241.736	830902.797
3	682281.212	830693.916

٧٨

٧٩

القاهرة

جنوب طريق الاسباطيلية - مدينة نيو هليوبوليس

خاتم مختار محطوط اباطلة

١٥٠٠ متر مربع

أرض قنصاع

إنشاء مشروع القطار الكهربائي ومشاته وخدماته

كارت وصف المنطقة رقم


قطاع محافظة

الضواحي الظاهر

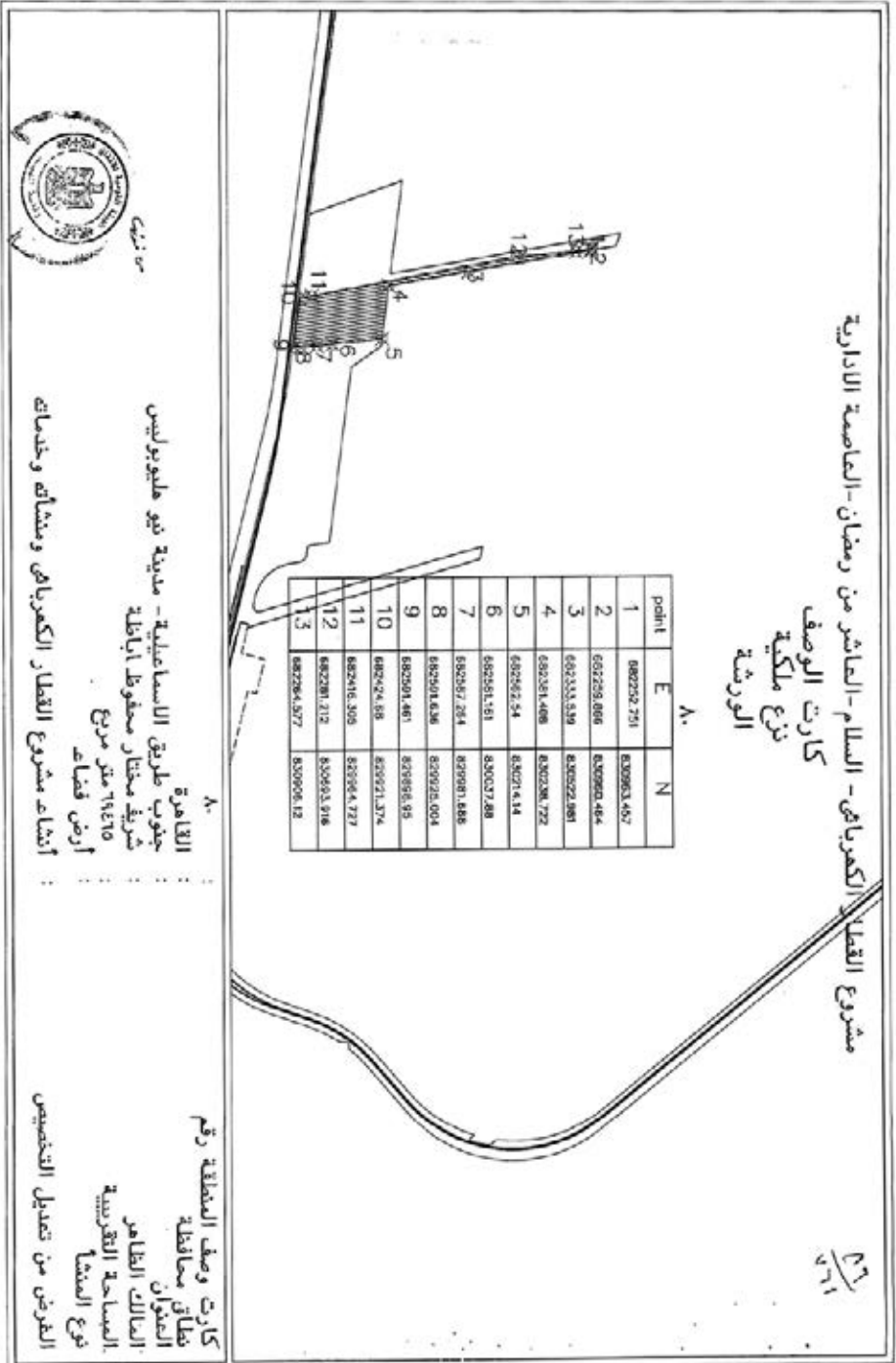
المساحة التقديرية

نوع المنشأ

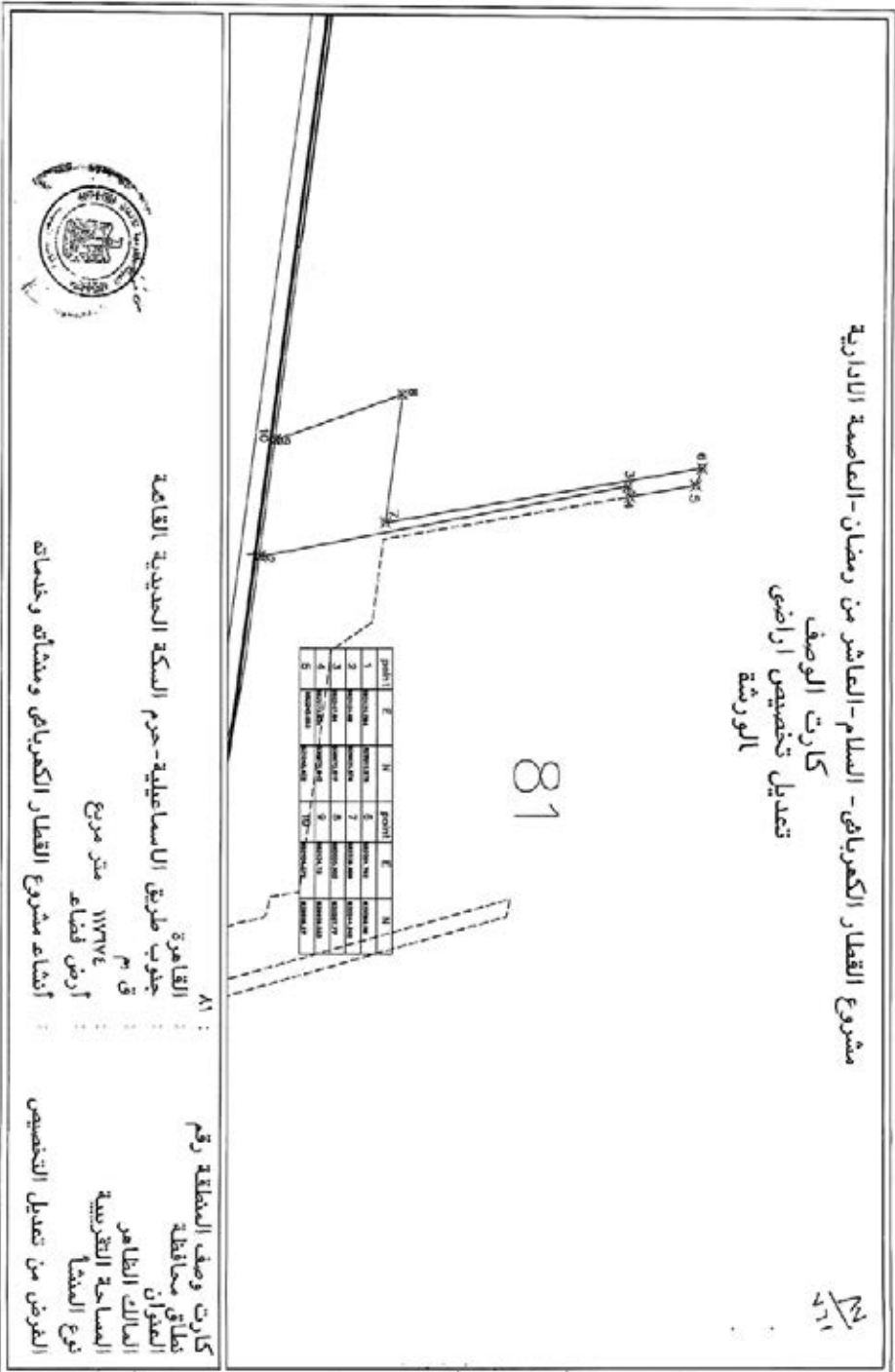
الغرض من تعديل التخصيص



مديرة



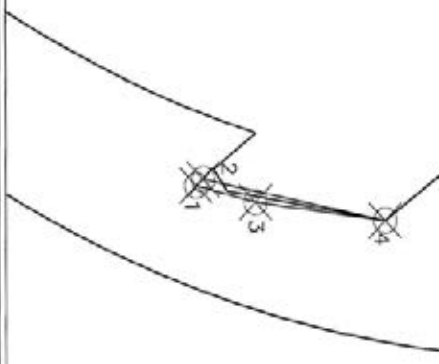






مشروع القطار الكهربائي - السلام - العاشر من رمضان - العاصمة الإدارية

كارت الوصف  
نوع ملكية  
كوبرى جنيقية



point	E	N
1	685309.409	830502.536
2	685306.906	830505.61
3	685316.039	830528.225
4	685323.404	830294.391


A٣

القاهرة  
تقاطع طريق جنيقا مع الساعري القلبي  
هاض سمير ونبس  
٢١٢,٩٤ متر مربع  
منزل

أشياء مشروع القطار الكهربائي ومشآته وخدماته

رقم المنطقة رقم  
كارت وصف المنطقة  
نطاق محافظة  
الصفوان  
المالك الطاهر  
المساحة الترابية  
نوع المشآ

العرض من تعديل التخصيص



٢٠٢٤  
١١/٣


مشروع القطار الكهربائي - السلام - المعاش من رمضان - العاصمة الإدارية  
 كارت الوصف  
 نوع ملكية  
 كوبري جنيطة

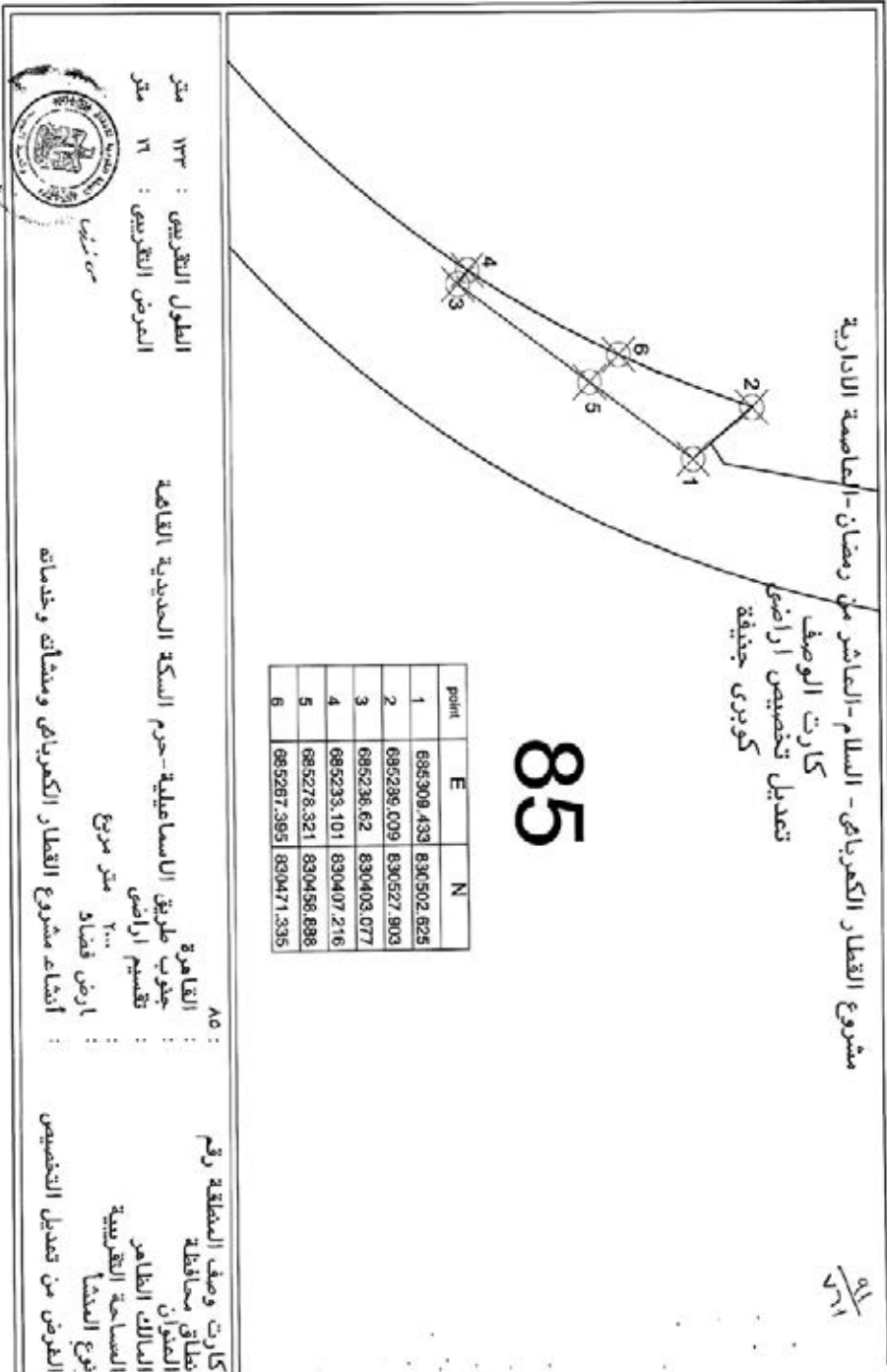
84

point	E	N
1	685200.885	830346.45
2	685213.505	830346.459
3	685209.219	830372.744
4	685196.875	830357.092

٨٤ :  
 كارت وصف المنطقة رقم  
 نطاق محافظة  
 العنوان  
 المسالك الطاهر  
 المساحة التقريبية  
 نوع الممتلكات  
 الغرض من تعديل التخصيص

القاهرة  
 تقاطع طريق جنيطة مع الداعوي الالقليسي  
 محمد قاضي حسين  
 ٣٣٩٤ متر مربع  
 ارض قضاء محافظة بسور من الحجر  
 ابناء مشروع القطار الكهربائي ومشاته وخدماته








مشروع القطار الكهربائي - السلام المباشر من رمضان - العاصمة الادارية

كارت الوصف  
تعديل تخصيص اراضي  
الجراجات

87

point	E	N
1	692441.744825333.183	
2	692448.883825399.199	
3	692454.66 825492.697	
4	692395.185825496.242	
5	692385.674825336.524	



٥٢/٥٢١

٨٧ :

القاهرة :

غرب الدائري الاقليمي شمال مدينة بدر :

موقع المحطات الصمراية :

٣٨٦٥,٢٥ متر مربع :

ارض فضاء :

انشاء مشروع القطار الكهربائي ومنشأته وخدماته :

رقم المنطقة رقم :

وصف المنطقة :

كارت وصف المنطقة :

مناطق محاذية :


السمون الطاهر :

المساحة التقريبية :

نوع المنشأ :

الغرض من تعديل التخصيص :

صمراية




مشروع القطار الكهربائي - السلام - العاشر من رمضان - العاصمة الإدارية  
 كارت الوصف  
 تعديل تخصيص اراضى  
 المسار بين فرع العاصمة ونهاية الخط

89

رقم	وصف	رقم	وصف	رقم	وصف	رقم	وصف
1	مبنى	1	مبنى	1	مبنى	1	مبنى
2	مبنى	2	مبنى	2	مبنى	2	مبنى
3	مبنى	3	مبنى	3	مبنى	3	مبنى
4	مبنى	4	مبنى	4	مبنى	4	مبنى
5	مبنى	5	مبنى	5	مبنى	5	مبنى
6	مبنى	6	مبنى	6	مبنى	6	مبنى
7	مبنى	7	مبنى	7	مبنى	7	مبنى
8	مبنى	8	مبنى	8	مبنى	8	مبنى
9	مبنى	9	مبنى	9	مبنى	9	مبنى
10	مبنى	10	مبنى	10	مبنى	10	مبنى
11	مبنى	11	مبنى	11	مبنى	11	مبنى
12	مبنى	12	مبنى	12	مبنى	12	مبنى
13	مبنى	13	مبنى	13	مبنى	13	مبنى
14	مبنى	14	مبنى	14	مبنى	14	مبنى
15	مبنى	15	مبنى	15	مبنى	15	مبنى
16	مبنى	16	مبنى	16	مبنى	16	مبنى
17	مبنى	17	مبنى	17	مبنى	17	مبنى
18	مبنى	18	مبنى	18	مبنى	18	مبنى
19	مبنى	19	مبنى	19	مبنى	19	مبنى
20	مبنى	20	مبنى	20	مبنى	20	مبنى
21	مبنى	21	مبنى	21	مبنى	21	مبنى
22	مبنى	22	مبنى	22	مبنى	22	مبنى
23	مبنى	23	مبنى	23	مبنى	23	مبنى
24	مبنى	24	مبنى	24	مبنى	24	مبنى
25	مبنى	25	مبنى	25	مبنى	25	مبنى
26	مبنى	26	مبنى	26	مبنى	26	مبنى
27	مبنى	27	مبنى	27	مبنى	27	مبنى
28	مبنى	28	مبنى	28	مبنى	28	مبنى
29	مبنى	29	مبنى	29	مبنى	29	مبنى
30	مبنى	30	مبنى	30	مبنى	30	مبنى
31	مبنى	31	مبنى	31	مبنى	31	مبنى
32	مبنى	32	مبنى	32	مبنى	32	مبنى
33	مبنى	33	مبنى	33	مبنى	33	مبنى
34	مبنى	34	مبنى	34	مبنى	34	مبنى
35	مبنى	35	مبنى	35	مبنى	35	مبنى
36	مبنى	36	مبنى	36	مبنى	36	مبنى
37	مبنى	37	مبنى	37	مبنى	37	مبنى
38	مبنى	38	مبنى	38	مبنى	38	مبنى
39	مبنى	39	مبنى	39	مبنى	39	مبنى
40	مبنى	40	مبنى	40	مبنى	40	مبنى
41	مبنى	41	مبنى	41	مبنى	41	مبنى
42	مبنى	42	مبنى	42	مبنى	42	مبنى
43	مبنى	43	مبنى	43	مبنى	43	مبنى
44	مبنى	44	مبنى	44	مبنى	44	مبنى
45	مبنى	45	مبنى	45	مبنى	45	مبنى
46	مبنى	46	مبنى	46	مبنى	46	مبنى
47	مبنى	47	مبنى	47	مبنى	47	مبنى
48	مبنى	48	مبنى	48	مبنى	48	مبنى
49	مبنى	49	مبنى	49	مبنى	49	مبنى
50	مبنى	50	مبنى	50	مبنى	50	مبنى
51	مبنى	51	مبنى	51	مبنى	51	مبنى
52	مبنى	52	مبنى	52	مبنى	52	مبنى
53	مبنى	53	مبنى	53	مبنى	53	مبنى
54	مبنى	54	مبنى	54	مبنى	54	مبنى
55	مبنى	55	مبنى	55	مبنى	55	مبنى
56	مبنى	56	مبنى	56	مبنى	56	مبنى
57	مبنى	57	مبنى	57	مبنى	57	مبنى
58	مبنى	58	مبنى	58	مبنى	58	مبنى
59	مبنى	59	مبنى	59	مبنى	59	مبنى
60	مبنى	60	مبنى	60	مبنى	60	مبنى
61	مبنى	61	مبنى	61	مبنى	61	مبنى
62	مبنى	62	مبنى	62	مبنى	62	مبنى
63	مبنى	63	مبنى	63	مبنى	63	مبنى
64	مبنى	64	مبنى	64	مبنى	64	مبنى
65	مبنى	65	مبنى	65	مبنى	65	مبنى
66	مبنى	66	مبنى	66	مبنى	66	مبنى
67	مبنى	67	مبنى	67	مبنى	67	مبنى
68	مبنى	68	مبنى	68	مبنى	68	مبنى
69	مبنى	69	مبنى	69	مبنى	69	مبنى
70	مبنى	70	مبنى	70	مبنى	70	مبنى
71	مبنى	71	مبنى	71	مبنى	71	مبنى
72	مبنى	72	مبنى	72	مبنى	72	مبنى
73	مبنى	73	مبنى	73	مبنى	73	مبنى
74	مبنى	74	مبنى	74	مبنى	74	مبنى
75	مبنى	75	مبنى	75	مبنى	75	مبنى
76	مبنى	76	مبنى	76	مبنى	76	مبنى
77	مبنى	77	مبنى	77	مبنى	77	مبنى
78	مبنى	78	مبنى	78	مبنى	78	مبنى
79	مبنى	79	مبنى	79	مبنى	79	مبنى
80	مبنى	80	مبنى	80	مبنى	80	مبنى
81	مبنى	81	مبنى	81	مبنى	81	مبنى
82	مبنى	82	مبنى	82	مبنى	82	مبنى
83	مبنى	83	مبنى	83	مبنى	83	مبنى
84	مبنى	84	مبنى	84	مبنى	84	مبنى
85	مبنى	85	مبنى	85	مبنى	85	مبنى
86	مبنى	86	مبنى	86	مبنى	86	مبنى
87	مبنى	87	مبنى	87	مبنى	87	مبنى
88	مبنى	88	مبنى	88	مبنى	88	مبنى
89	مبنى	89	مبنى	89	مبنى	89	مبنى
90	مبنى	90	مبنى	90	مبنى	90	مبنى
91	مبنى	91	مبنى	91	مبنى	91	مبنى
92	مبنى	92	مبنى	92	مبنى	92	مبنى
93	مبنى	93	مبنى	93	مبنى	93	مبنى
94	مبنى	94	مبنى	94	مبنى	94	مبنى
95	مبنى	95	مبنى	95	مبنى	95	مبنى
96	مبنى	96	مبنى	96	مبنى	96	مبنى
97	مبنى	97	مبنى	97	مبنى	97	مبنى
98	مبنى	98	مبنى	98	مبنى	98	مبنى
99	مبنى	99	مبنى	99	مبنى	99	مبنى
100	مبنى	100	مبنى	100	مبنى	100	مبنى

الطول التقريبي : ١٣٠٠٠ كم  
 القاهرة  
 غرب الدقاوى القليبي شمال مدينة بدر  
 شركة العاصمة الادارية  
 ٣٣٥٩٣١ متر مربع  
 ارض قصبات  
 اتمام مشروع القطار الكهربائي ومبانيه وخدماته

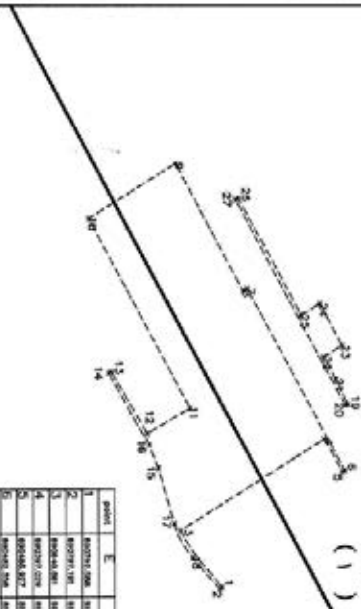
٨٩ :  
 كارت وصف المنطقة رقم  
 نطاق محافظة  
 العنوان  
 المسالك الظاهر  
 المساحة التقديرية  
 نوع المشا  
 الغرض من تعديل التخصيص



٥٤٠  
 ٢/٢١



**مشروع القطار الكهربائي - السلام - العاشر من رمضان - العاصمة الإدارية**  
**تعديل تخصيص أراضي**  
**محطة العاصمة الإدارية ( ١ )**  
**كروت الوصف**




90

point	E	N	point	E	N
1	699731.006	518662.203	14	699927.436	613623.581
2	699731.106	518662.007	15	699927.536	613623.581
3	699834.006	518754.804	16	699930.613	613623.581
4	699834.006	518754.804	17	699932.608	613623.581
5	699834.007	518754.804	18	699934.603	613623.581
6	699834.008	518754.804	19	699936.603	613623.581
7	699834.008	518754.804	20	699938.603	613623.581
8	699834.008	518754.804	21	699940.603	613623.581
9	699834.008	518754.804	22	699942.603	613623.581
10	699834.008	518754.804	23	699944.603	613623.581
11	699834.008	518754.804	24	699946.603	613623.581
12	699834.008	518754.804	25	699948.603	613623.581
13	699834.008	518754.804	26	699950.603	613623.581
14	699834.008	518754.804	27	699952.603	613623.581

المطلوب التقريبي : ٨٩٠ متر  
 العرض التقريبي : ٥٠٠ متر  
 صحتك

٩٠ :  
 : القاهرة  
 : غرب الدائري الاقليمي شمال مدينة بدر  
 : شركة العاصمة الادارية  
 : ٣٣٤٤٩ متر مربع  
 : ارض قضاء  
 : اشاء مشروع القطار الكهربائي ومنشأته وخدماته

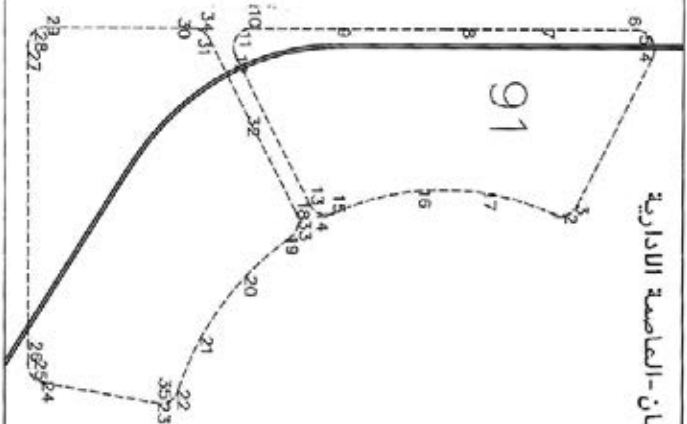
رقم وصف المنطقة رقم  
 : كارت وصف المنطقة  
 : نطاق محافظة  
 : العنوان  
 : المسالك الظاهر  
 : المساحة التقريبية  
 : نوع المنشأ  
 : الغرض من تعديل التخصيص



٥/٣/٢١

مشروع القطار الكهربائي - السلام - العاشر من رمضان - العاصمة الادارية  
 كارت الوصف  
 تعديل تخصيص اراضي  
 العاصمة الادارية (١)

٥٦  
 ٧١١



point	E	N	point	E	N
1	20.000000	29.000000	18	20.000000	29.000000
2	20.000000	29.000000	19	20.000000	29.000000
3	20.000000	29.000000	20	20.000000	29.000000
4	20.000000	29.000000	21	20.000000	29.000000
5	20.000000	29.000000	22	20.000000	29.000000
6	20.000000	29.000000	23	20.000000	29.000000
7	20.000000	29.000000	24	20.000000	29.000000
8	20.000000	29.000000	25	20.000000	29.000000
9	20.000000	29.000000	26	20.000000	29.000000
10	20.000000	29.000000	27	20.000000	29.000000
11	20.000000	29.000000	28	20.000000	29.000000
12	20.000000	29.000000	29	20.000000	29.000000
13	20.000000	29.000000	30	20.000000	29.000000
14	20.000000	29.000000	31	20.000000	29.000000
15	20.000000	29.000000	32	20.000000	29.000000
16	20.000000	29.000000	33	20.000000	29.000000
17	20.000000	29.000000	34	20.000000	29.000000
18	20.000000	29.000000	35	20.000000	29.000000

الطول التقريبي : ٩١ متر  
 العرض التقريبي : ٤٥ متر  
 ملاحظات

القاهرة  
 شرق الدائري القلبي  
 شركة العاصمة الادارية  
 ٢٥٧٢٣١ متر مربع  
 أرض قضاء  
 إنشاء مشروع القطار الكهربائي ومشاكته وخدماته

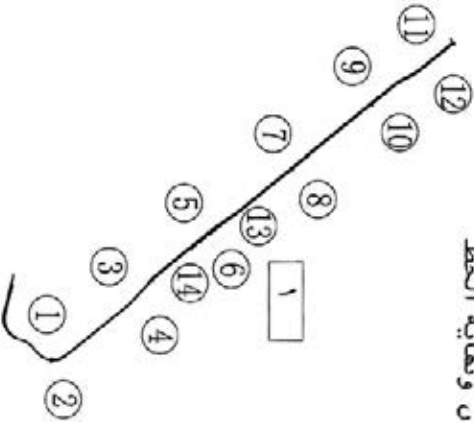
كارت وصف المنطقة رقم  
 نطاق محافظة  
 العنوان  
 المالك الظاهر  
 المساحة التقريبية  
 نوع الممتلكات  
 الغرض من تعديل التخصيص

مشروع القطار الكهربائي - السلام - الماشر من رمضان - العاصمة الادارية

كارت الوصف

تعديل تخصيص اراضي  
المسار بين بداية فرع الماشر من رمضان ونهاية الخط

٥/٢١



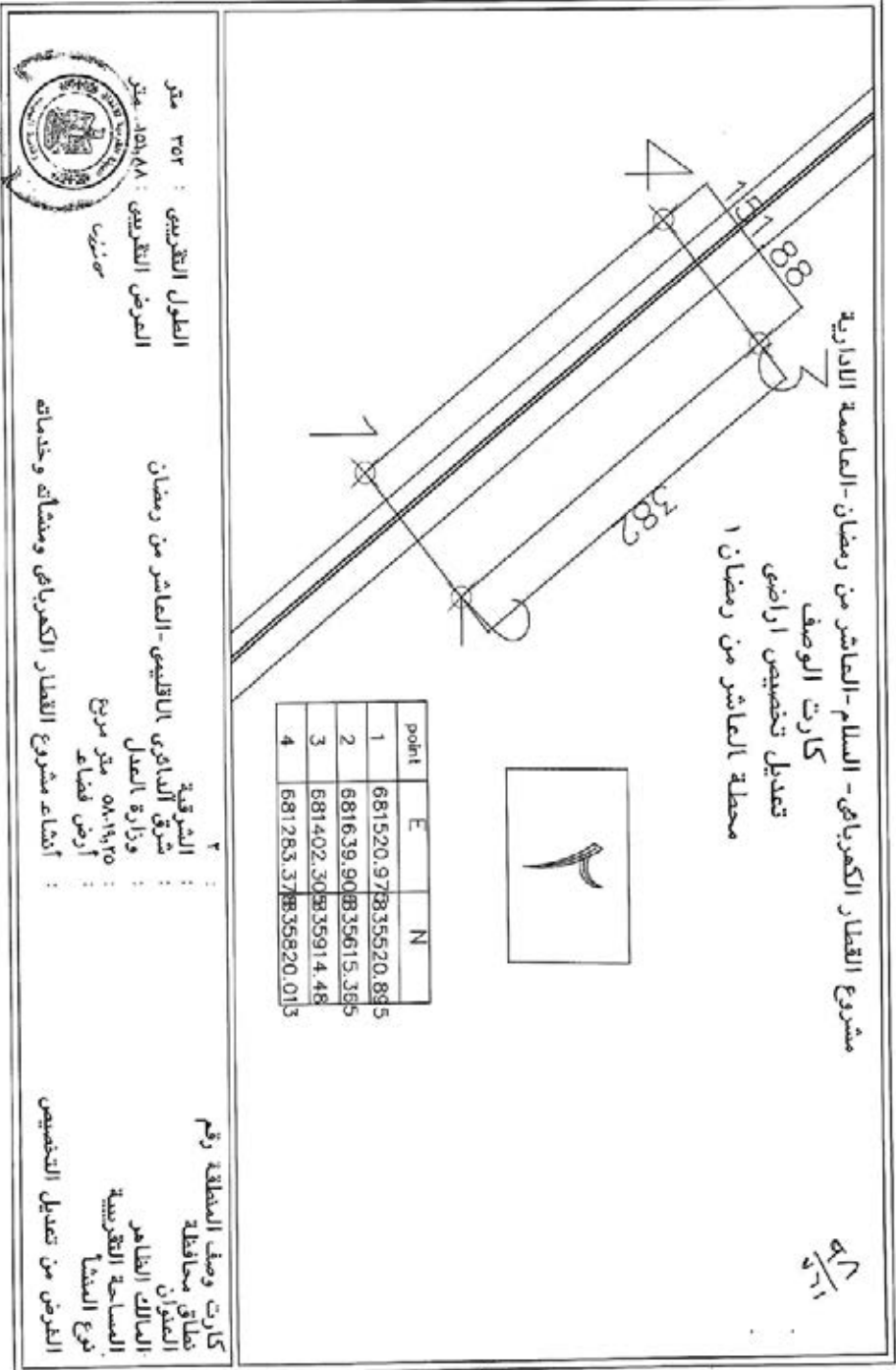
1	X = 685309.693	Y = 810656.749
2	X = 685376.712	Y = 810625.094
3	X = 685418.2103	Y = 833086.4578
4	X = 685483.2920	Y = 833089.7317
5	X = 682299.4283	Y = 834463.1222
6	X = 682355.9777	Y = 834494.1155
7	X = 680835.9635	Y = 835636.4620
8	X = 680870.4431	Y = 836473.5884
9	X = 679295.2104	Y = 838575.1627
10	X = 679330.7880	Y = 838411.7612
11	X = 677892.105	Y = 840355.3462
12	X = 682183.136	Y = 834729.628
13	X = 682747.567	Y = 834025.754

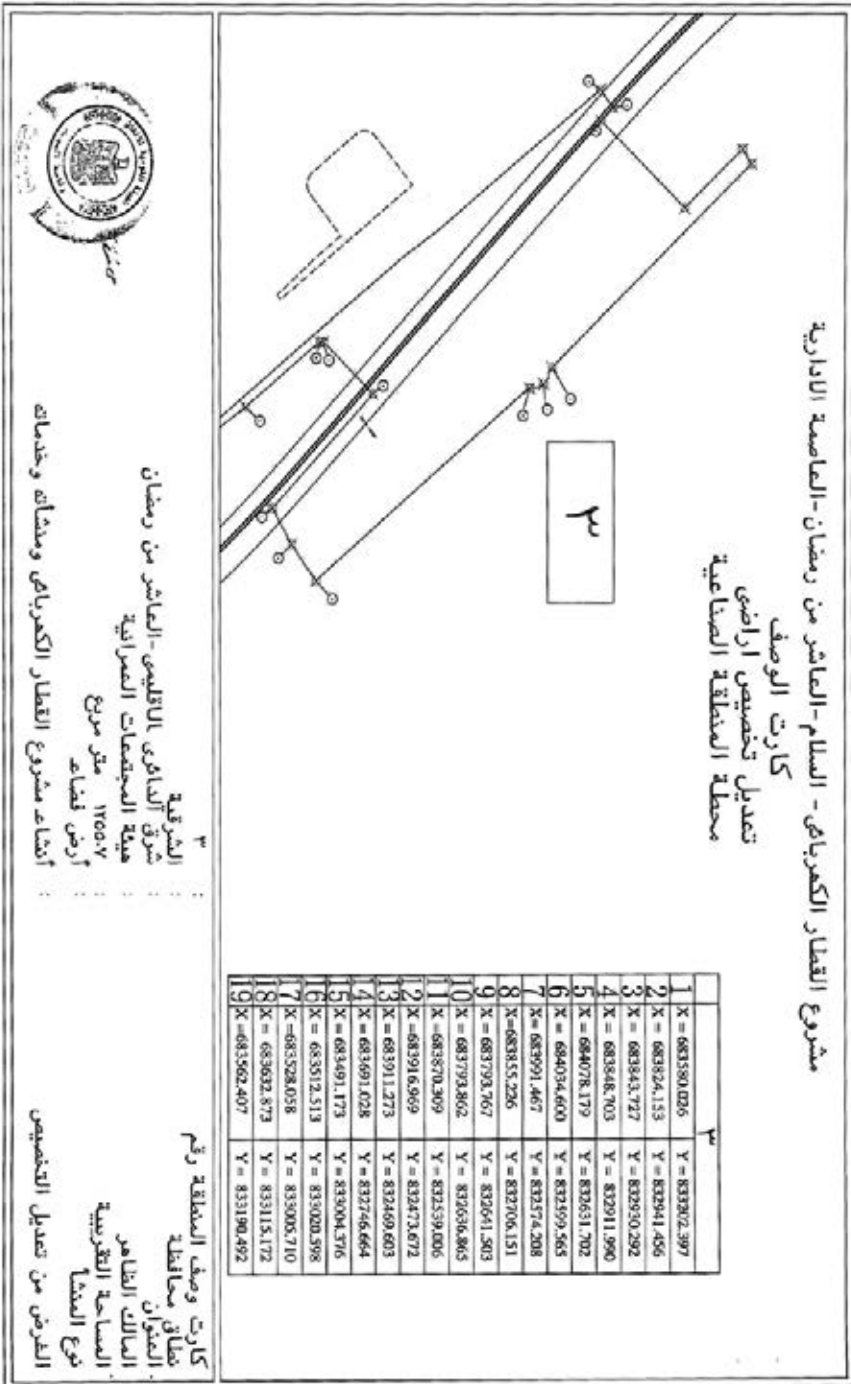
الطول التقريبي : ١٣٥٠ متر  
العرض التقريبي : ٥٠ متر

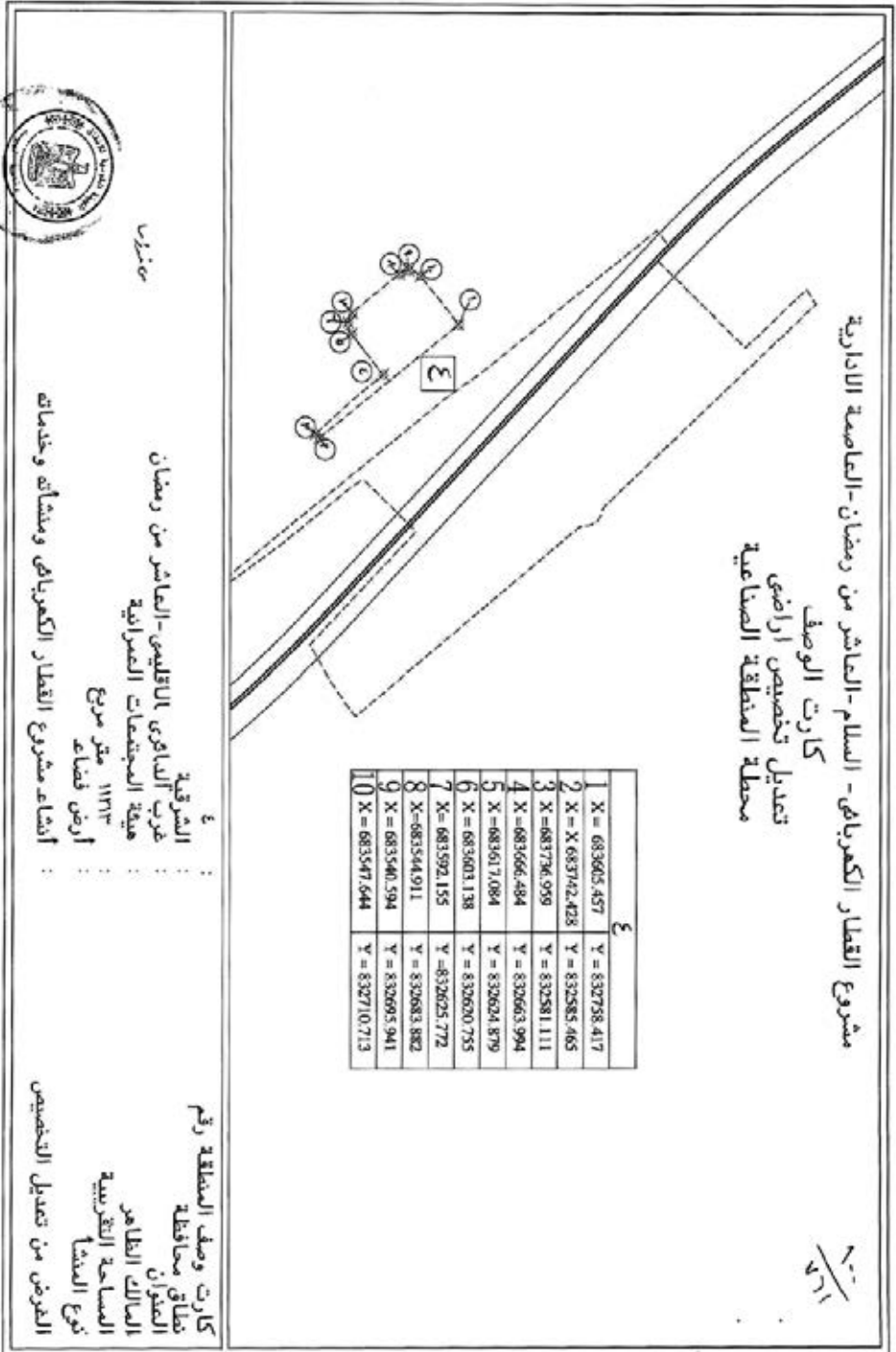


الشرقية  
شرق الدائري الاقليمي - الماشر من رمضان  
هيئة المجتمعات العمرانية  
7٤.٧١٥ متر مربع  
أرض لفضاء  
أشياء مشروع الاطار الكهربائي ومساكن وخدمات

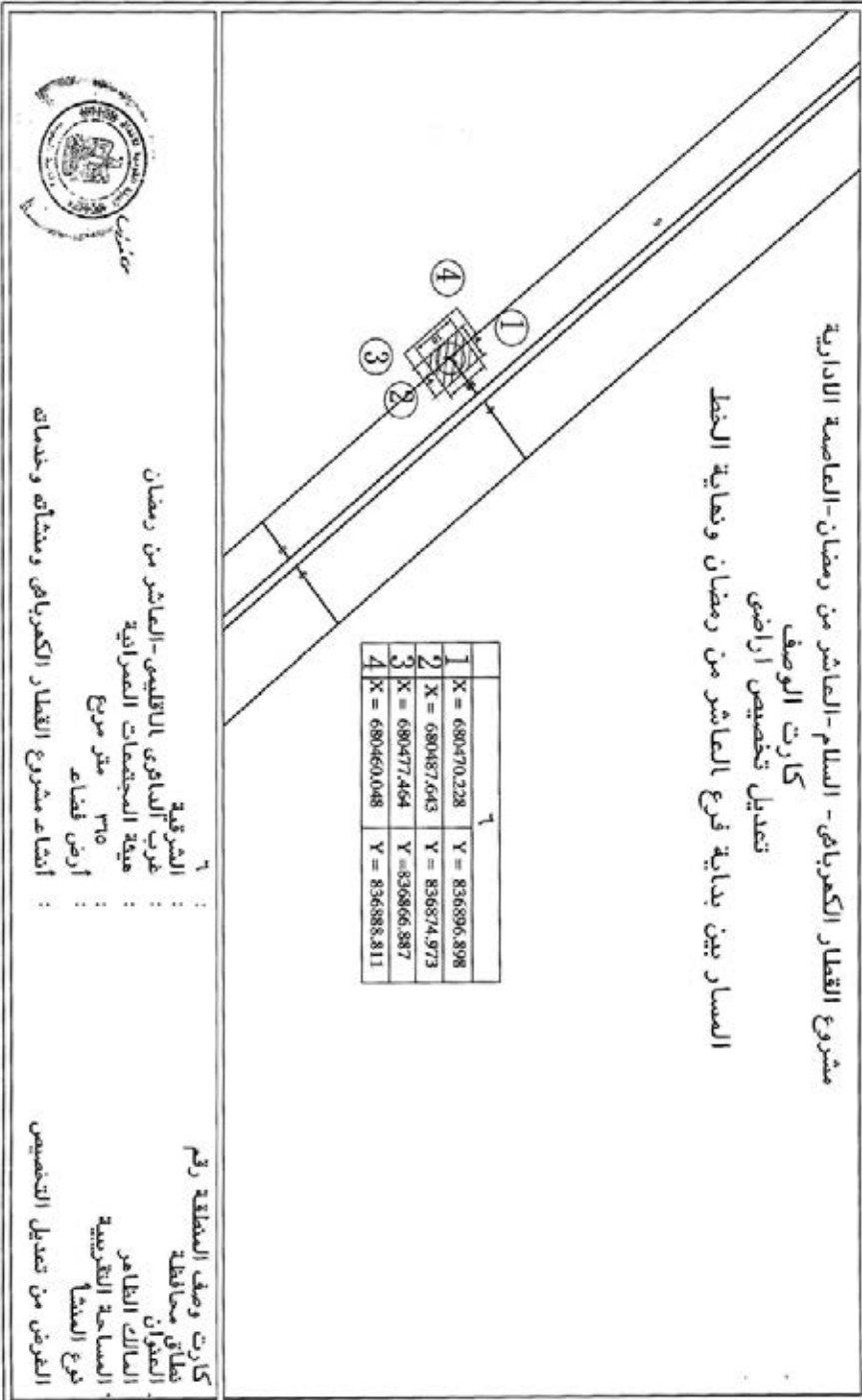
كارت وصف المنطقة رقم  
مناطق محافظة  
العنوان  
المساحة التقريبية  
نوع المسماة  
العرض من تعديل التخصيص



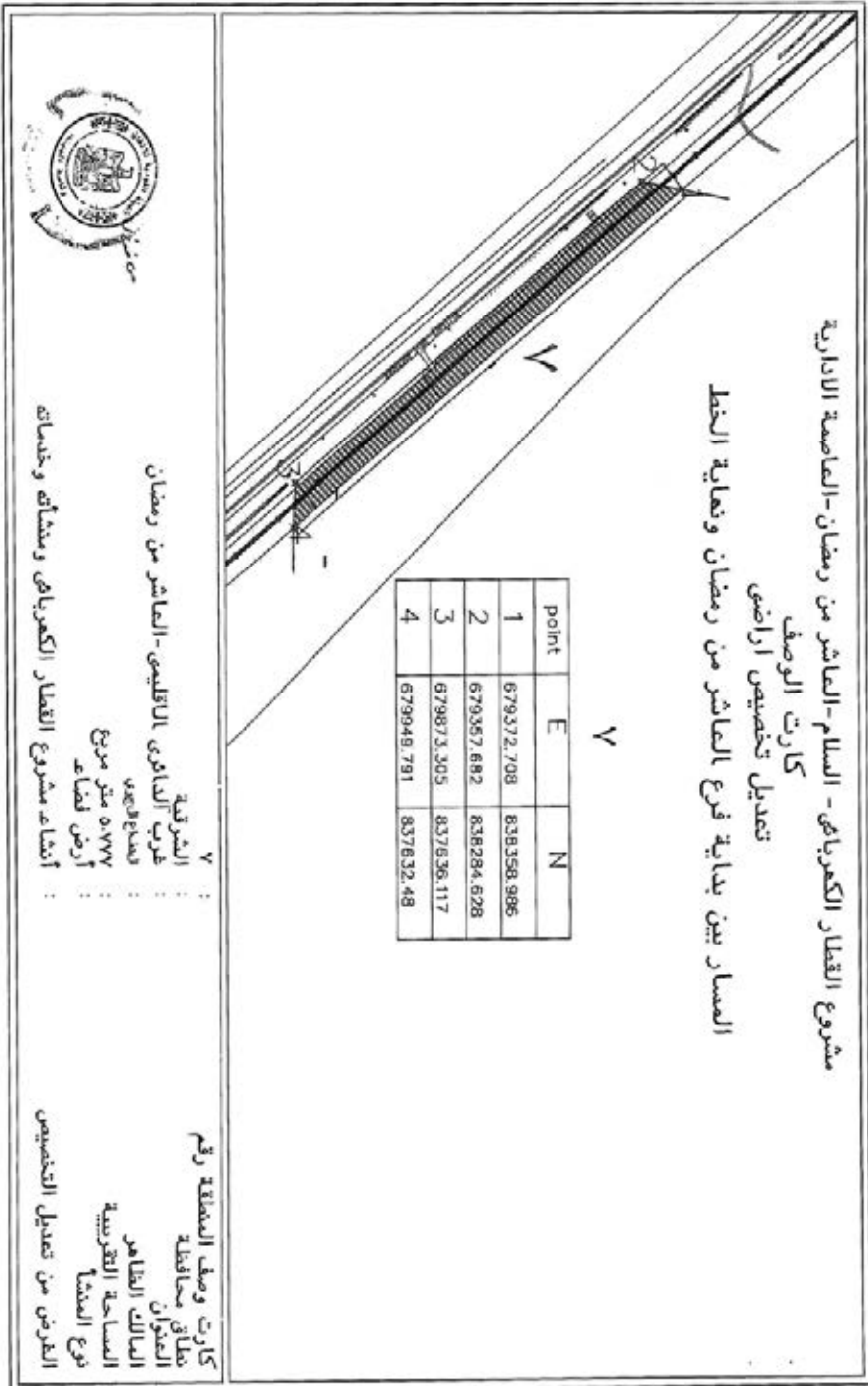




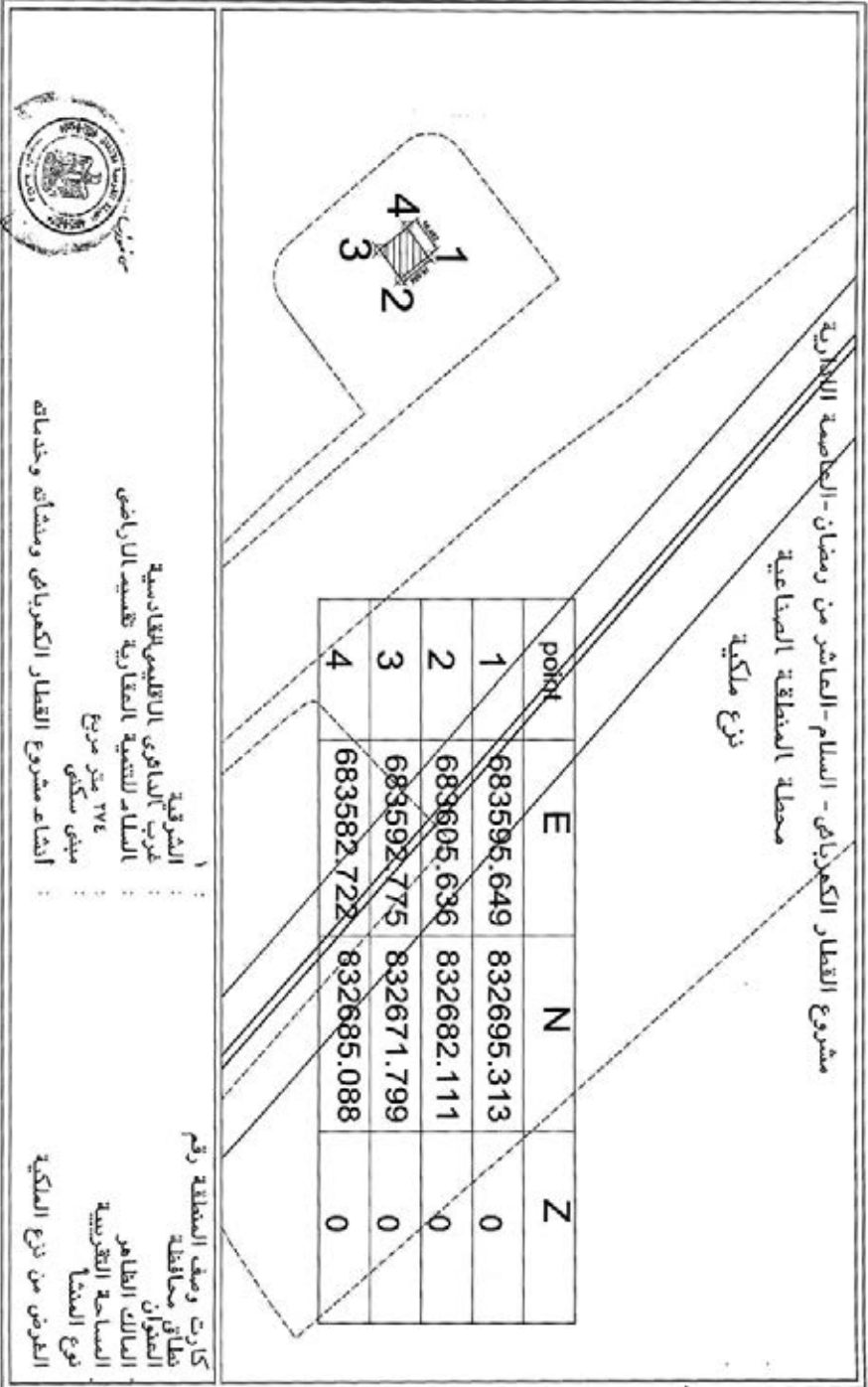


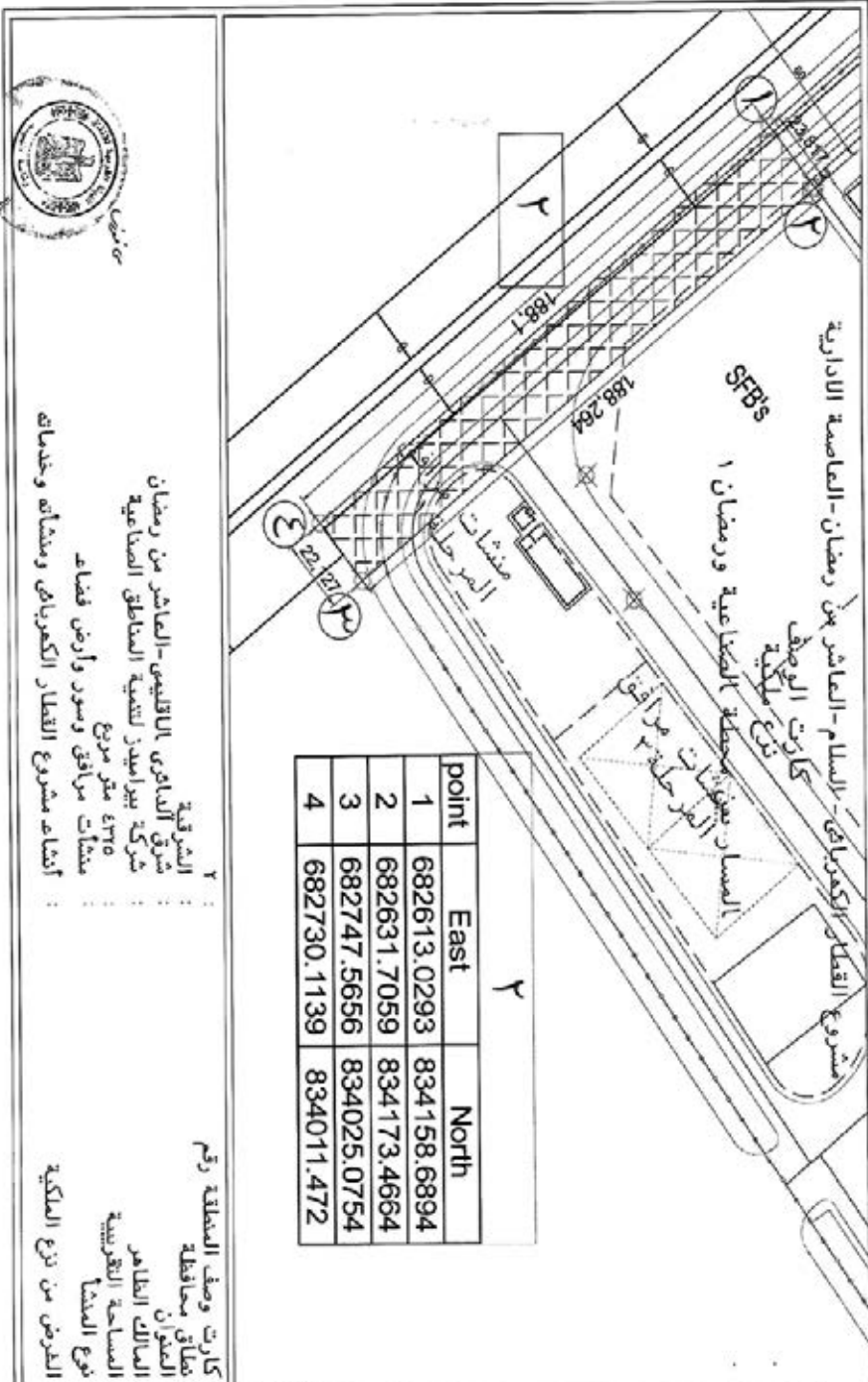






١٠/٣/٢٤

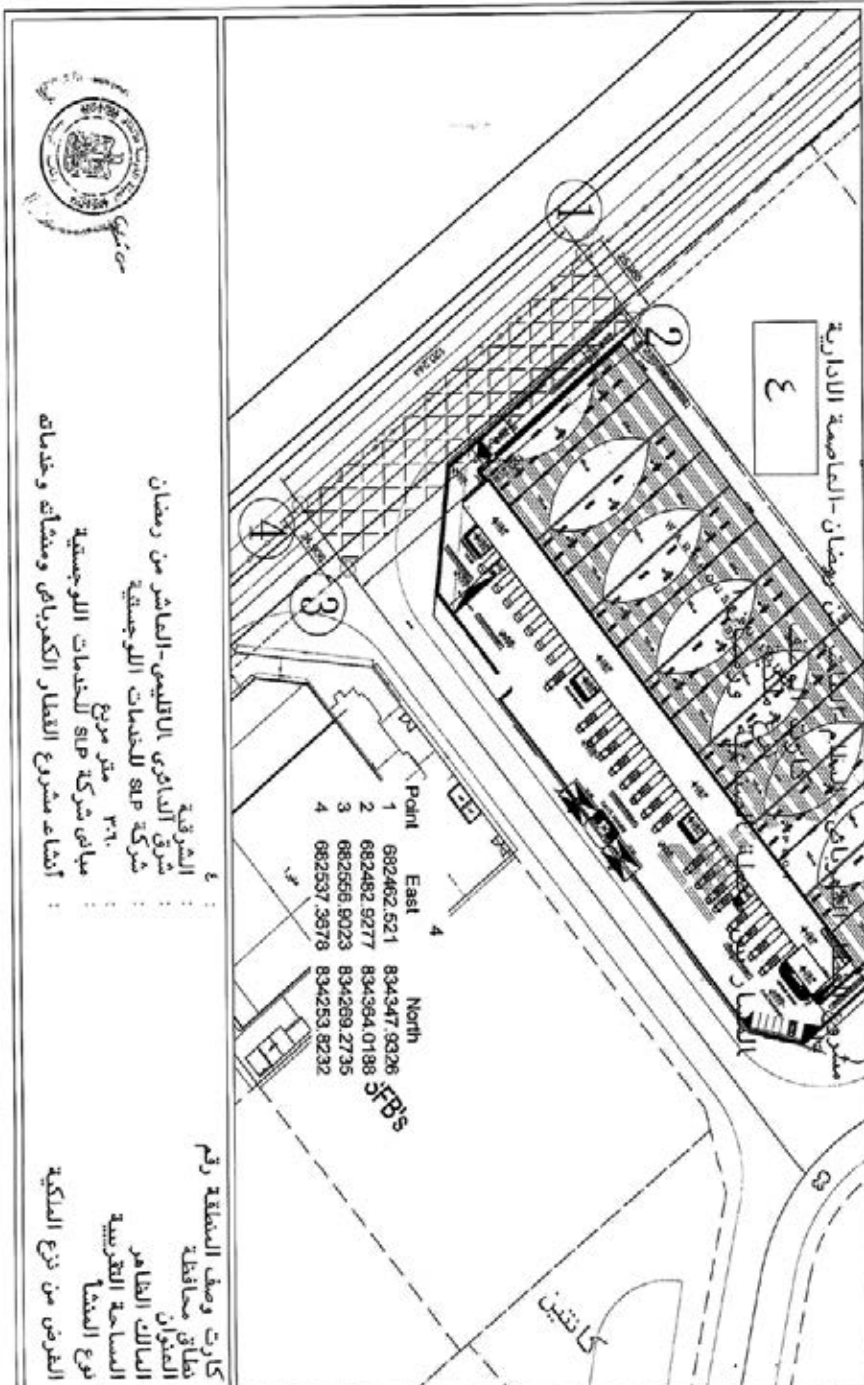




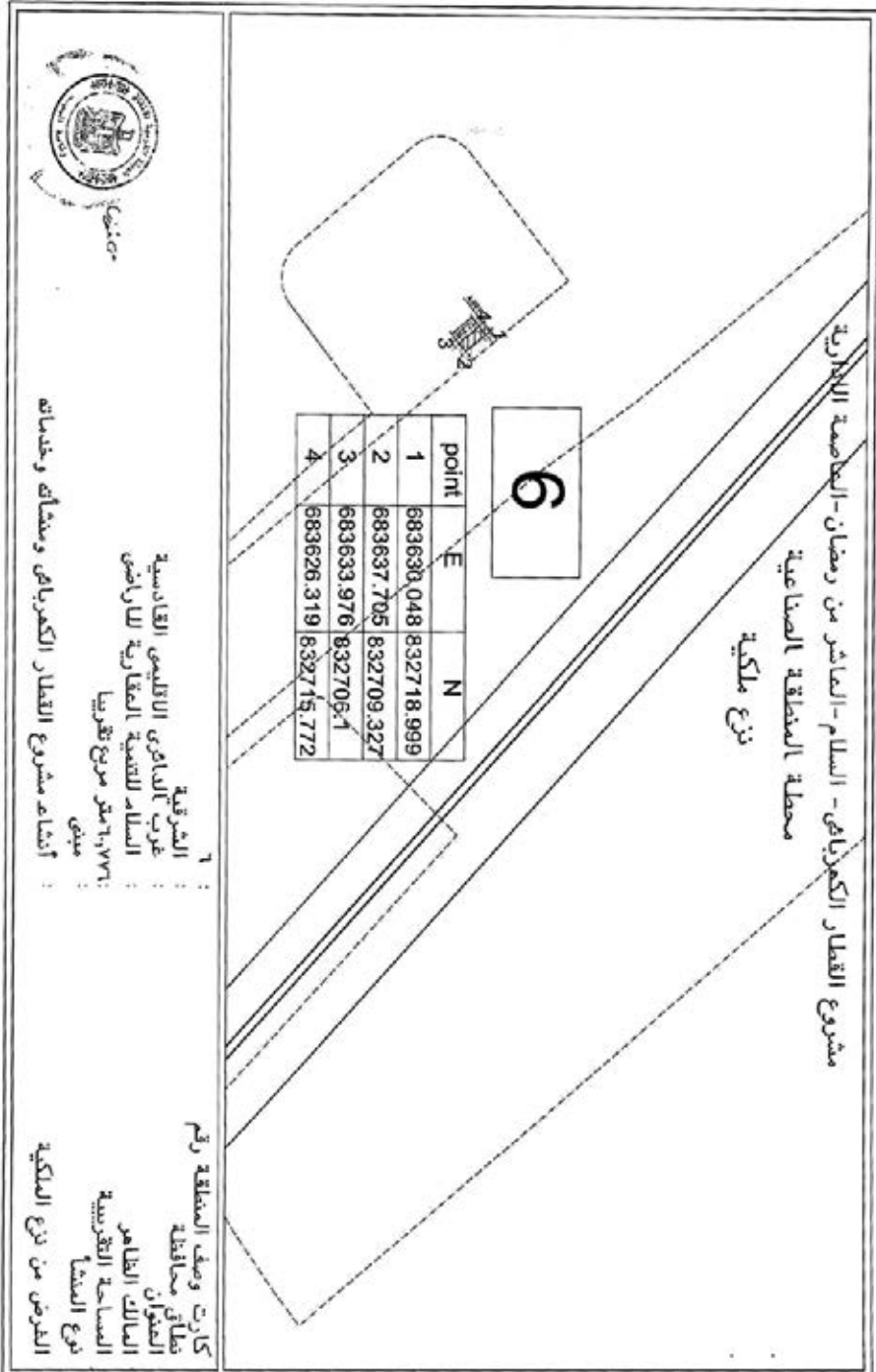
الشرقية  
 شرق الدمام - القليبيس - العاشر بن رمضان  
 شركة بي إم سي لتسمية المناطق الصناعية  
 ٤٣٦٥ مقر مشروع  
 منشآت مرافق وسور وأرض فضاء  
 منشآت مشروع القطار الكهربائي ومنشآت وخدماته

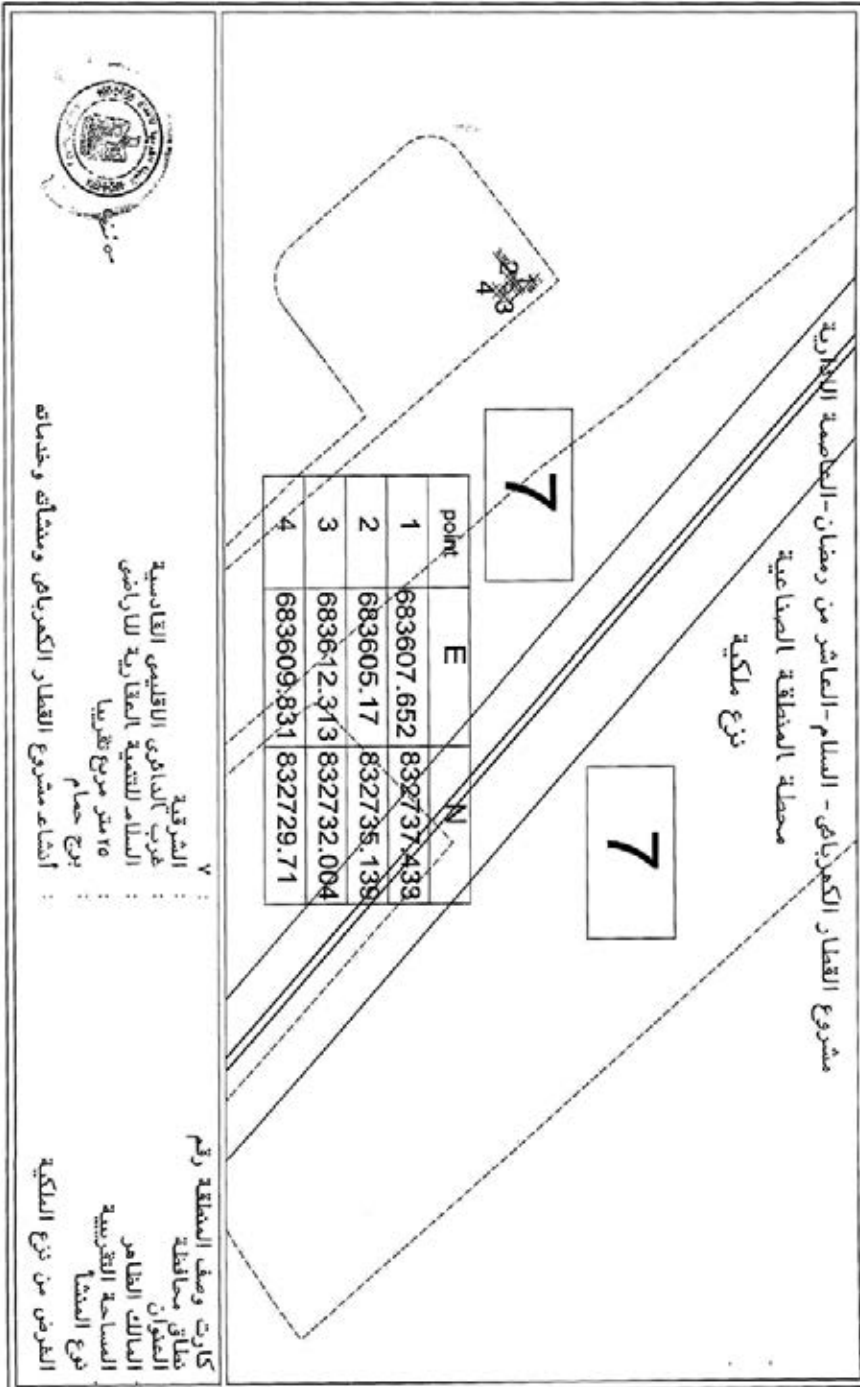
رقم المنطقة وصف المنطقة  
 كارت وصف المنطقة  
 مناطق محافظة  
 المنطق الطاهر  
 المساحة التقريبية  
 نوع المسما  
 العرض من نوع الملكية



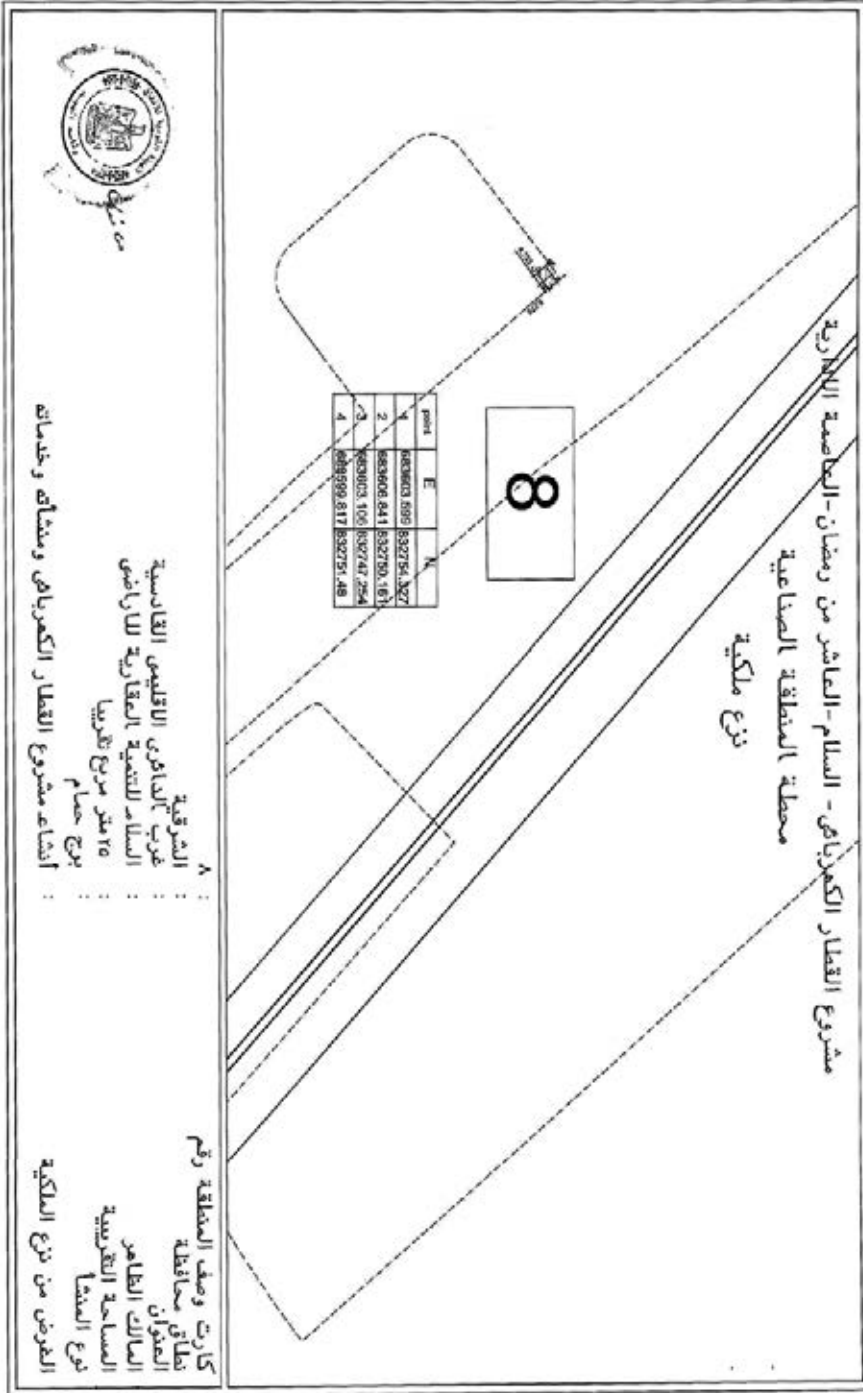













٨ :  
 : الشرقية  
 : غرب الخانقن الاقليمي القانسية  
 : السلام للتمجة الصقارية للاراضي  
 : ١٥متر مربع نظريا  
 : نوع حمام  
 : اشاء مشروع القطار الكهربائي ومنشآت وخدماته

كارت وصف المنطقة رقم  
 نطاق محافظة  
 العنوان  
 المسالك الطاهر  
 المساحة التقريبية  
 نوع الممتلكات  
 العرض من نوع الملكية



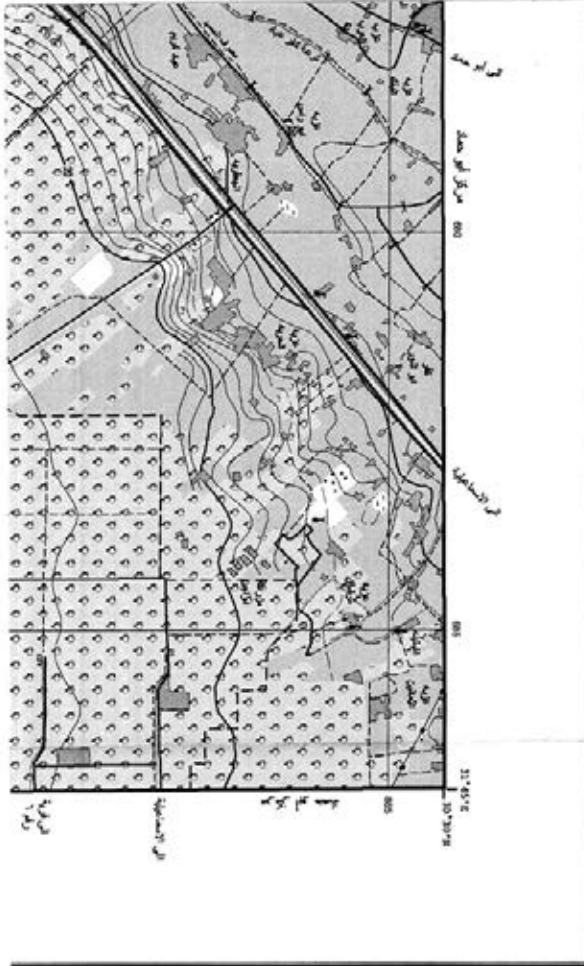
الطول التقريبي المعرض التقريبي	المساحة التقريبية نوع المنشأ	الشرق شرق الداهون الاقليمي - العاشر من رمضان غير معلوم ١٣١٠٠ متر مربع أرض فضاء أمناء مشروع القطار الكهربائي ومنشآت وخدمات	كارت وصف المنطقة مناطق محافظة العنوان الظاهر المساحة التقريبية نوع المنشأ	الغرض من تعديل التخصيص
691468.8225 893382.6992				
691464.6809 893487.9264				
691399.8813 893581.7902				
691370.7125 892536.9266				
691317.4887 893334.4137				
691313.3234 893518.0282				
691311.7895 893516.0827				
691310.8992 893510.0289				
691278.8179 894673.404				
691275.7014 893680.2713				
691272.3853 893598.3625				
691272.9467 893698.0248				
691203.6043 893732.0648				
691204.3299 893773.7904				
691205.3249 893732.1212				
691146.1929 893806.2592				
691035.1298 893993.89				
691488.8225 893582.8994				



مشروع القطار الكهربائي - السلام - العاشر من رمضان - العاصمة الادارية  
كارت الوصف  
محطة العاشر من رمضان  
نزع ملكية

١٣٤١





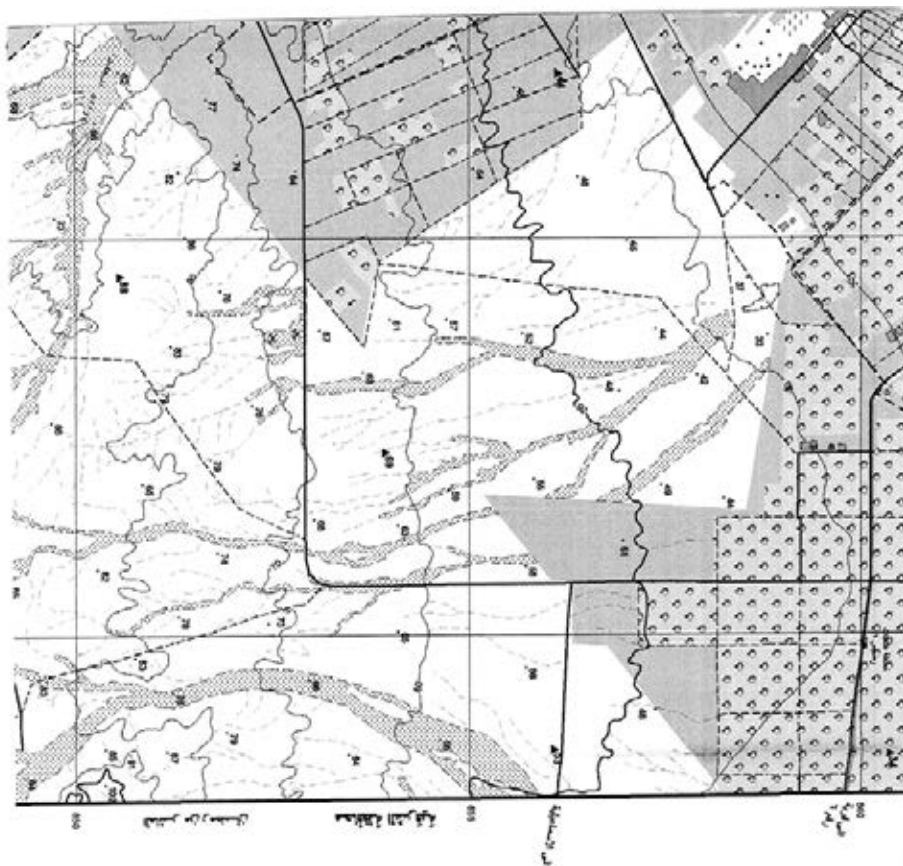
لوحة رقم 1c- NH36- SHEET



١١٤  
١٤١

ملاحظات الخريطة

LEGEND	
Dual Carriage road	طريقان لسيارات
Main paved road	طريق رئيسي مرصوف
Secondary paved road	طريق ثانوي مرصوف
Unpaved road	طريق غير مرصوف
Track	سكة حديد
Road Under construction	طريق تحت الإنشاء
Tunnel	أنفاق
(70 m)	70 متر
Bridge (70m)	جسر حديدية الطول 70 متر
(Wood)	خشب
Culvert	صوب
Kilometer marker	مناشير على طول الطريق
Single track	سكة حديد
Railway coach track	سكة حديد لسيارات الركاب
Stop	محطة
Station	محطة
Built up area	منطقة مبنية
Buildings	بنايات ومباني
Government buildings	بنايات حكومية
Ruins / Historical site	بقايا / مواقع تاريخية
Wall	جدار

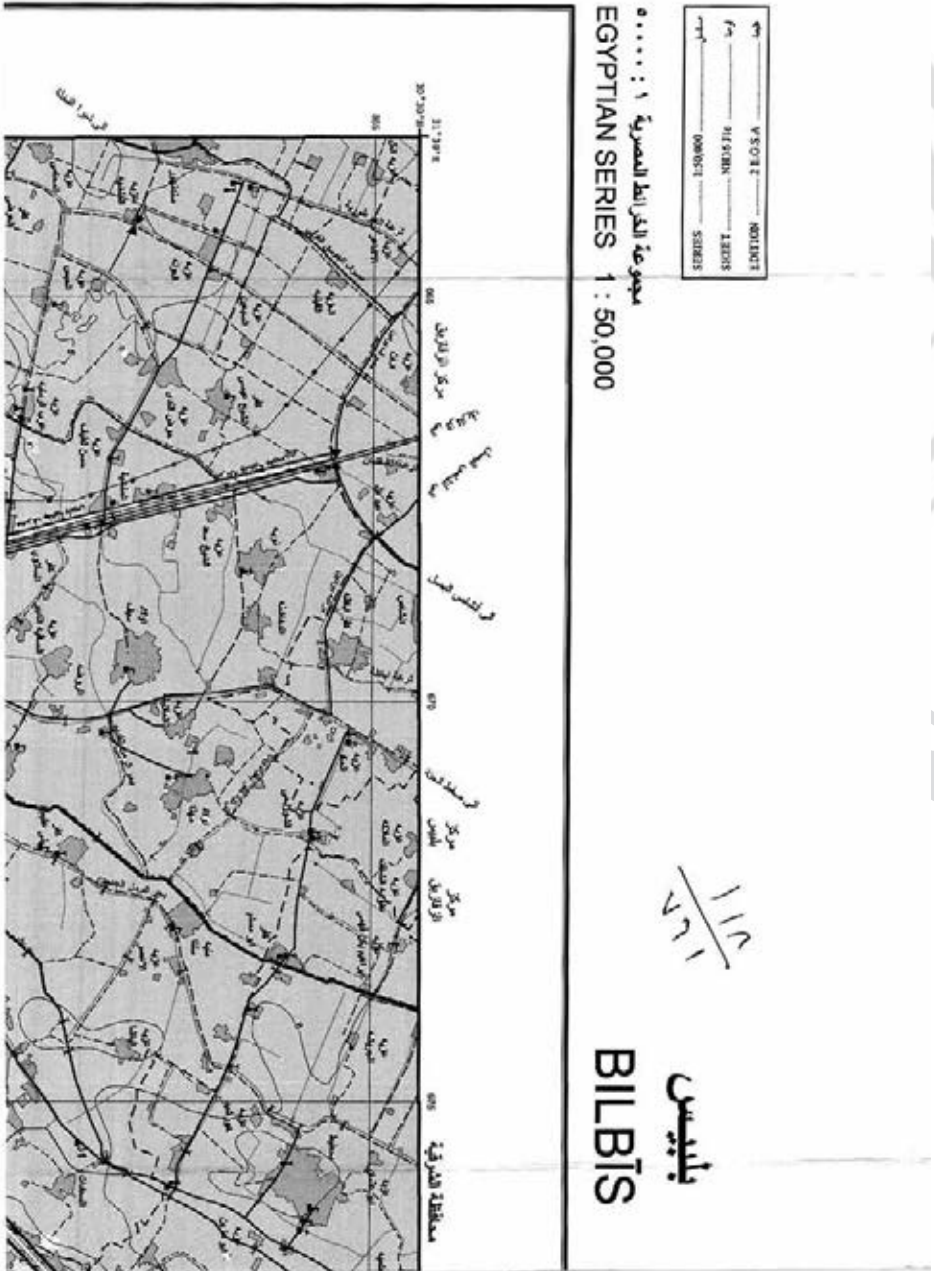


Wire fence	-----	سور سلكي
Stone / Mosaic	-----	حجر / فسيفساء
Church	⊕	كنيسة
Mosque	⊕	مسجد
Modern cemetery	⊕	مقبرة حديثة
Christian cemetery	⊕	مقبرة مسيحية
Jewish cemetery	⊕	مقبرة يهودية
Hospital	⊕	مستشفى
Police station	⊕	مركز شرطة
Fire station	⊕	مركز إطفاء
Post and telegraph office	⊕	مكتب بريد ورسائل
School	⊕	مدرسة
Historical monument	⊕	معلم تاريخي
Mining site	⊕	موقع مناجم
Quarry	⊕	مناجم
Oil Well	⊕	بئر نفط
Oil Tank	⊕	خزان نفط
Water Tank, Water Tower	⊕	خزان ماء - برج ماء
Radio transmission antenna	⊕	محطة إرسال
Electric power line	⊕	خطوط قوة كهربائية
Oil / gas pipeline	⊕	خط أنابيب نفط / غاز
Water pipeline	⊕	خط أنابيب ماء
Aqueduct or Flume	⊕	قناة
Siphon	⊕	سيفون
Well	⊕	بئر ماء
Spot height	⊕	ارتفاع نقطة
Index contour	⊕	خطوط ارتفاع
Base contour	⊕	خطوط أساس
Supplementary contour	⊕	خطوط إضافية
Depression	⊕	مغارات
Area below sea level	⊕	مناطق تحت مستوى سطح البحر
Escarpment	⊕	منحدرات
Cutting	⊕	قنوات
Embankment	⊕	ردم أرضية

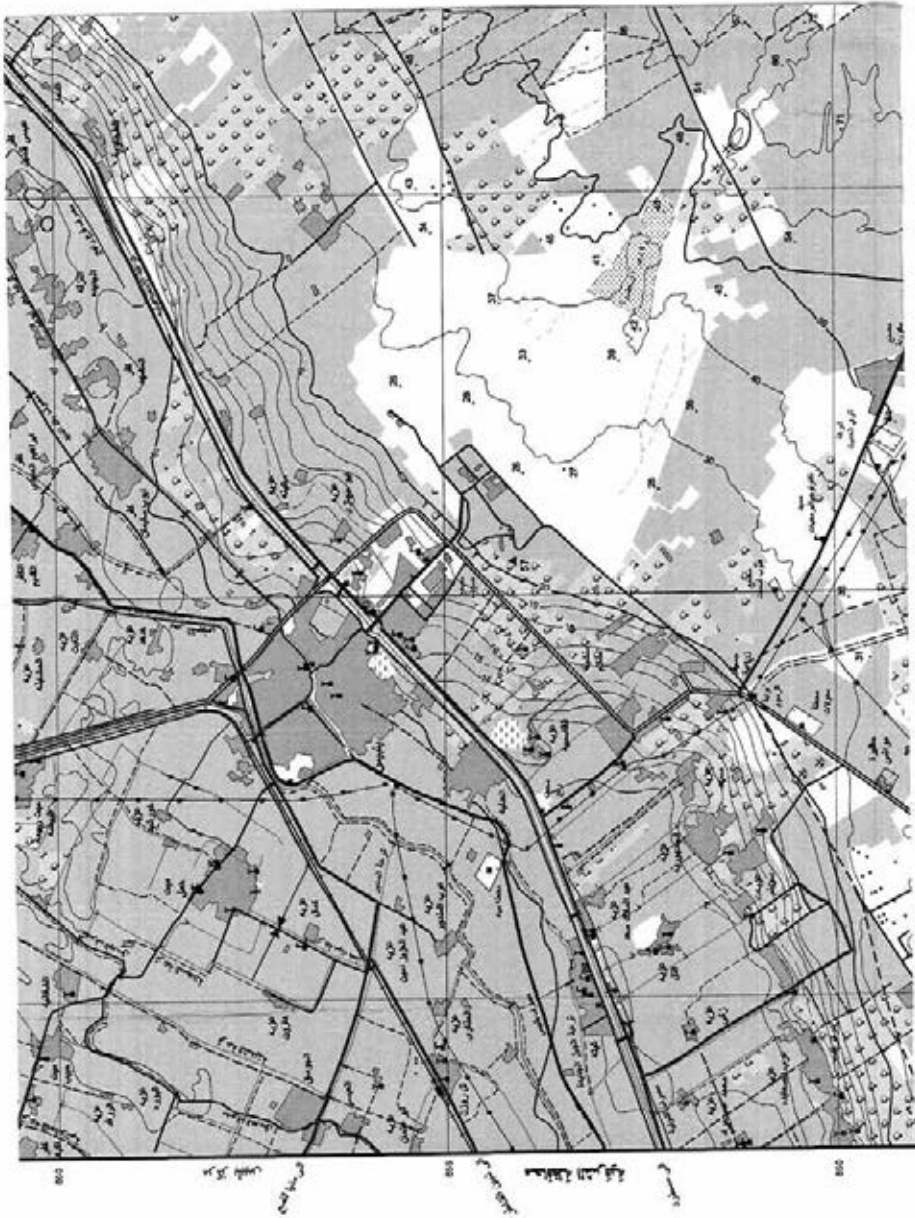


Sea level	.....	.....	.....
Sea level	.....	.....	.....
Cultivated area	.....	.....	.....
Orchards and trees	.....	.....	.....
Land under reclamation	.....	.....	.....
Palm trees	.....	.....	.....
Brush	.....	.....	.....
Quays	.....	.....	.....
Rocks	.....	.....	.....
Coast reef	.....	.....	.....
Lighthouse	.....	.....	.....
Dock or pier	.....	.....	.....
Bay	.....	.....	.....
Drydocks	.....	.....	.....
Car ferry	.....	.....	.....
Perennial lake	.....	.....	.....
Intermittent lake or pond	.....	.....	.....
Swamp	.....	.....	.....
Land subject to inundation	.....	.....	.....
Mudflats	.....	.....	.....
Salt flat	.....	.....	.....
River or stream	.....	.....	.....
Wide wadi	.....	.....	.....
Narrow wadi	.....	.....	.....
more than 25 m	.....	.....	.....
Canals from 10 to 25 m	.....	.....	.....
from 5 to 10 m	.....	.....	.....
more than 25 m	.....	.....	.....
Canals from 10 to 25 m	.....	.....	.....
from 5 to 10 m	.....	.....	.....
Wells - 07' well	.....	.....	.....
Spring	.....	.....	.....
Dam	.....	.....	.....
Barrage	.....	.....	.....

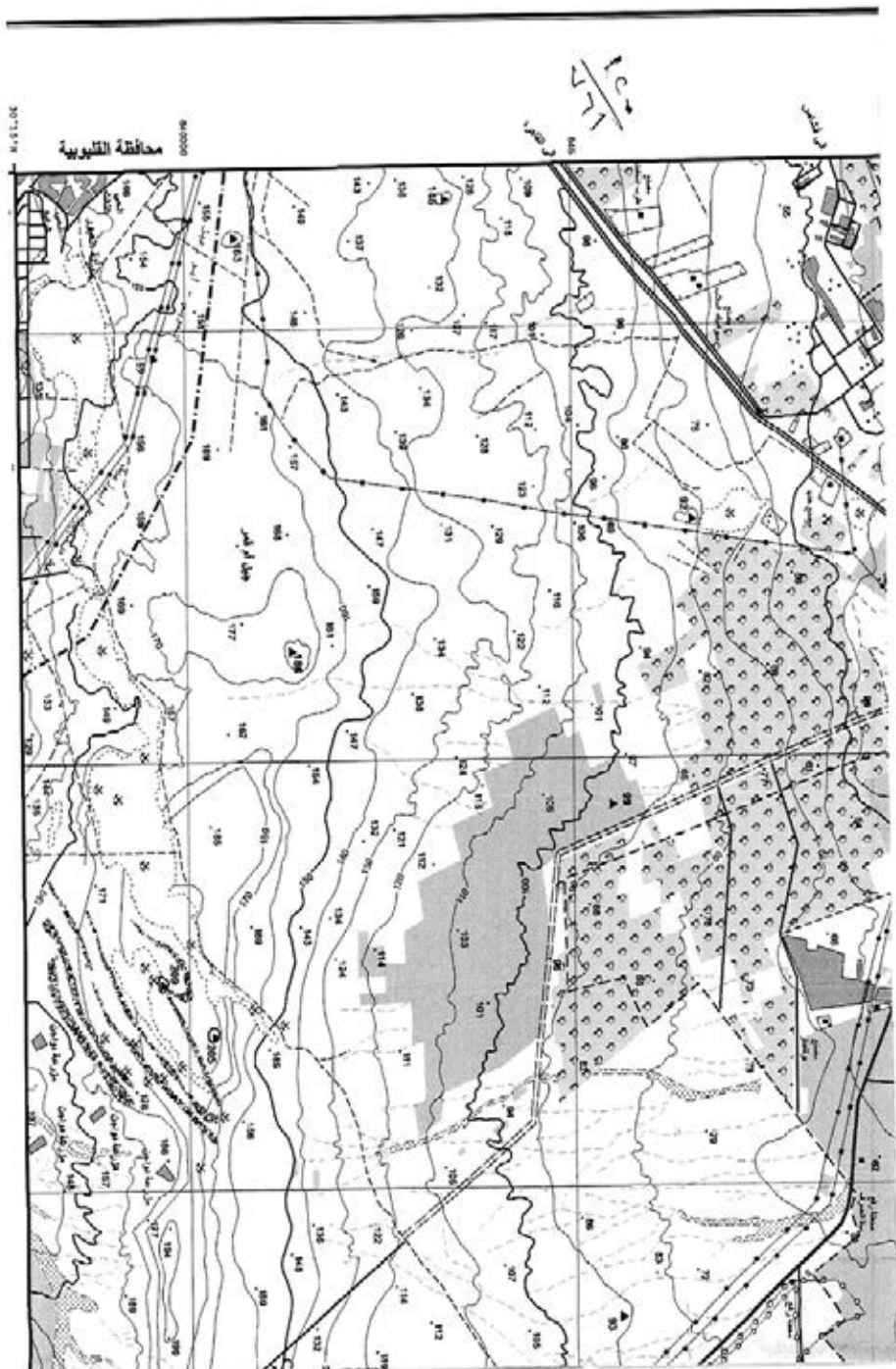




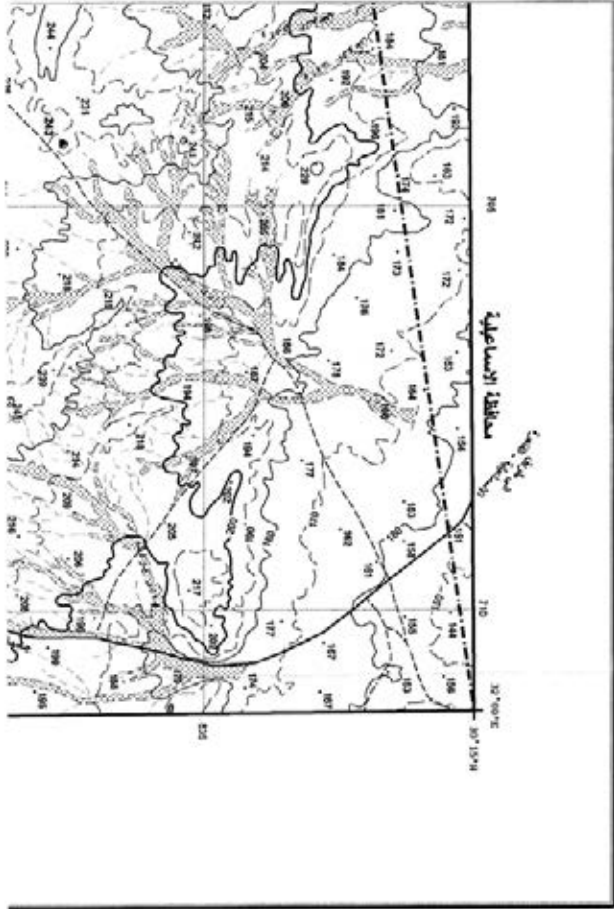




١١٥  
١١٦  
١١٧







نوحه رقم SHEET NH36 J1b

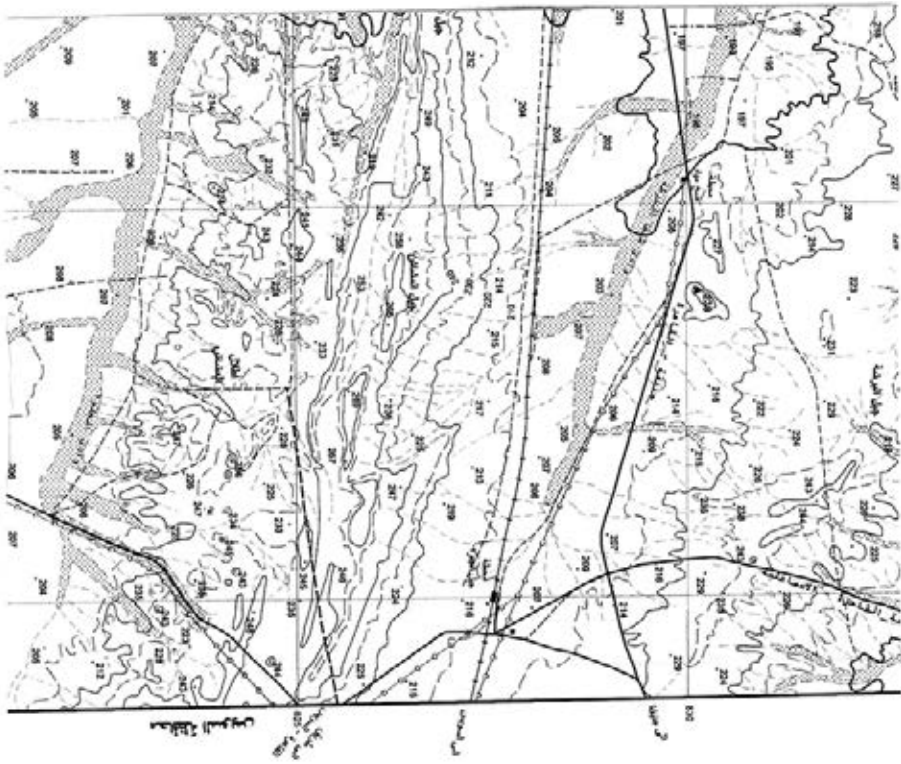


جمهورية مصر العربية  
ARAB REPUBLIC OF EGYPT

LEGEND

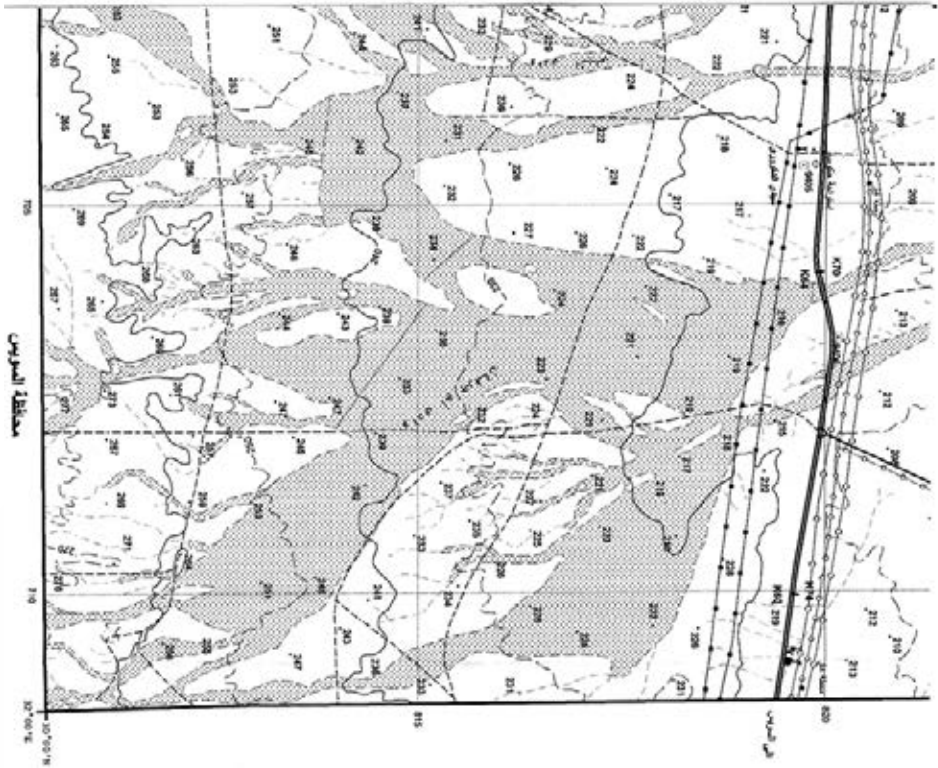
قناة مرسية	-----	قناة مرسية
Main gravel road	=====	طريق ريفي مرسية
Secondary paved road	-----	طريق ريفي مرسية
Unpaved road	-----	طريق ريفي مرسية
Track	-----	طريق ريفي مرسية
Road Under construction	-----	طريق ريفي مرسية
Tunnel	-----	طريق ريفي مرسية
Bridge (< 70m)	-----	جسر
Bridge (> 70m)	-----	جسر
Obelisk	-----	عمود
Obelisk marker	-----	علامة عمود
Single bench	-----	بنح
Railway double track	-----	خط سكة حديد مزدوج
Slope	-----	منح
Station	-----	محطة
Built up area	-----	منطقة مبنية
Buildings	-----	مباني ومباني
Government Buildings	-----	مباني حكومية
Palace / Historical site	-----	قصر / موقع تاريخي
Wall	-----	جدار
Wire fence	-----	سور سلكي

١/٢٤  
١/٢١



Source / Mouton	☼	مصدر / مونتون
Church	⛪	كنيسة
Muslim cemetery	⚰	قبر مسلمين
Christian cemetery	⚰	قبر مسيحيين
Jewish cemetery	⚰	قبر يهودي
Hospital	🏥	مستشفى
Police station	👮	مركز شرطة
Fire station	🚒	مركز إطفاء
Post and telegraph office	📠	مكتب بريد و تليفون
School	🎓	مدرسة
Historical monument	🏰	أثر تاريخي
Mining site	⚒	موقع مناجم
Quarry	⚒	موقع حفر
Quarry	⚒	موقع حفر
Oil Well	⚡	آبار نفط
Oil Tank	⚡	خزان نفط
Water Tank / Water tower	⚡	خزان مياه / برج مياه
Radio transmission antenna	📡	جهاز إرسال
Electric power line	⚡	خط كهرباء
Oil / gas pipeline	⚡	خط أنابيب نفط / غاز
Water pipeline	⚡	خط أنابيب مياه
Aqueduct or Flume	⚡	جسر مائي
Siphon	⚡	صمام
Wire	⚡	سلك
Spool height	⚡	ارتفاع بكر
Index contour	⚡	خطوط علو
Base contour	⚡	خط علو
Single-mountain contour	⚡	خط علو لمرتبة واحدة
Depression	⚡	مغارة
Area below sea level	⚡	منطقة تحت مستوى سطح البحر
Escarpment	⚡	جدار أو شرف
Cutting	⚡	قطع
Embankment	⚡	ردم / حفر
Stand	⚡	ردم
Stand curves	⚡	قوس ردم

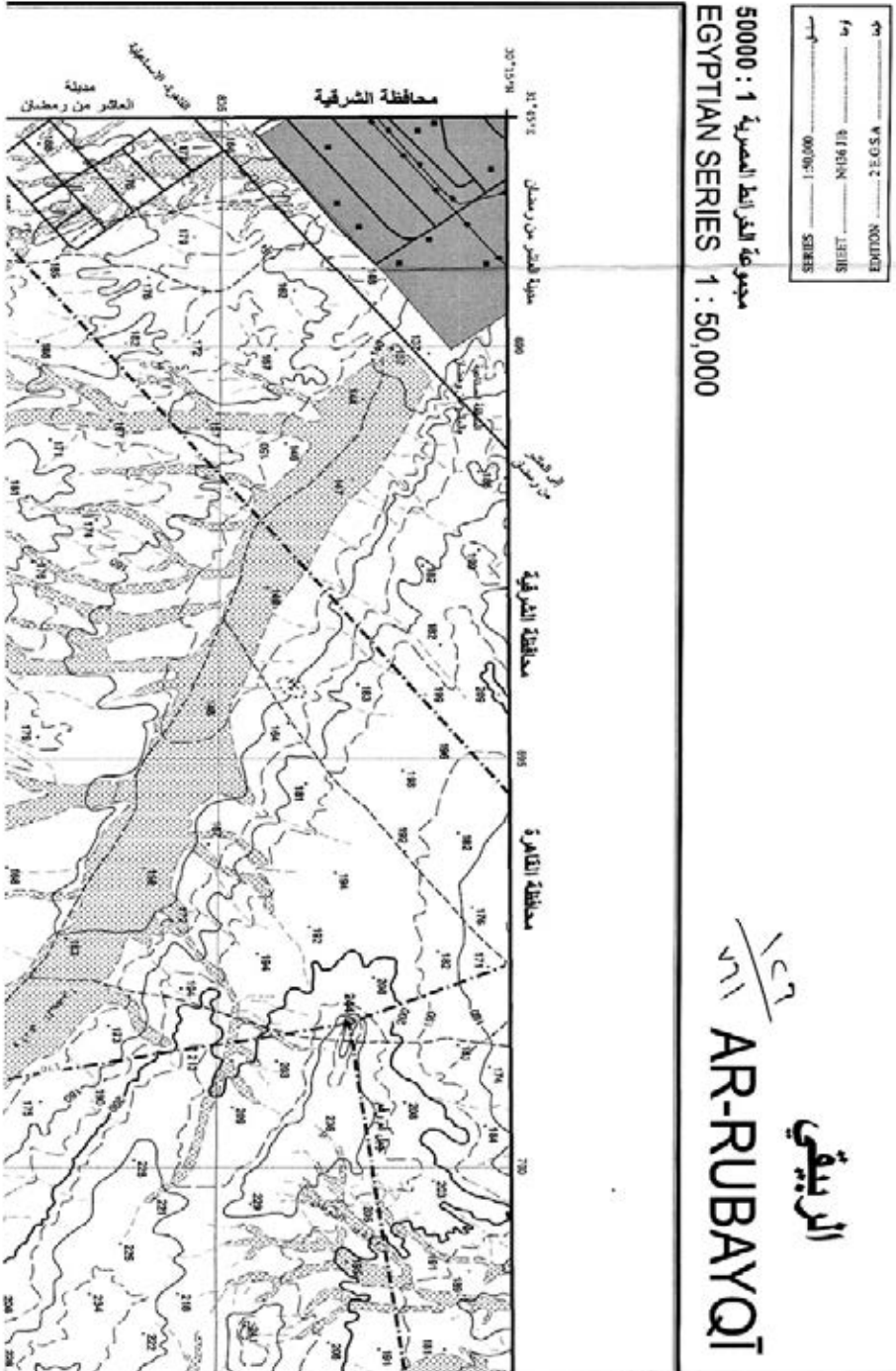
1/2  
1/2



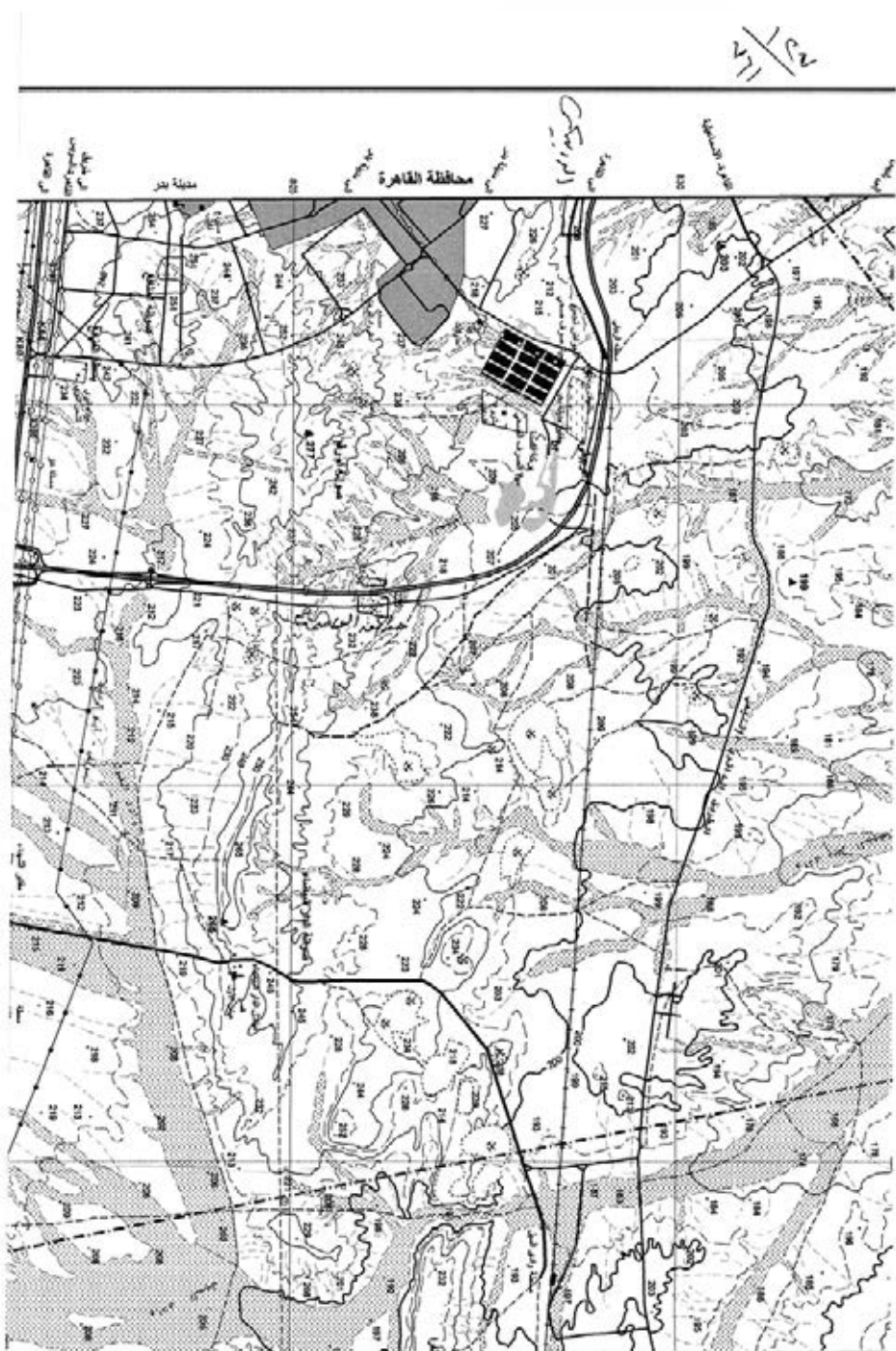
Cultivated area	مناطق زراعية
Orchards and trees	بساتين وأشجار
Land under reclamation	أراضي قيد استصلاح
Palm trees	نخيل - أشجار
Bush	أشجار
Grass	عشب
Reeds	سبخ
Curve wall	جدار منعرج
Lighthouses	أبراج
Dock or pier	رصيف، منارة، جسر
Bay	جوف
Dredgins	حفرات قاعية مستوية
Car ferry	مركب سيارات
Perennial lake	بحيرة
Intermittent lake or pond	بحيرة أو بركة موسمية
Sabkhat	سبخة
Land subject to inundation	أراضي عرضة للفيضان
Marsh	سبخة
Salt flat	حقل ملحي
River or stream	نهر أو مجرى مائي
Wide reach	وادي عريض
Narrow reach	وادي ضيق
more than 25 m	أكثر من 25 متر
Canals from 10 to 25 m	قنوات من 10 إلى 25 متر
from 5 to 10 m	من 5 إلى 10 متر
more than 25 m	أكثر من 25 متر
Canals from 10 to 25 m	قنوات من 10 إلى 25 متر
from 5 to 10 m	من 5 إلى 10 متر
Well - dry well	بئر - بئر جاف
Spring	عين
Dam	سد
Energy	طاقة
Lock	قناة - بوابة مائية

١٢٤  
١١٢

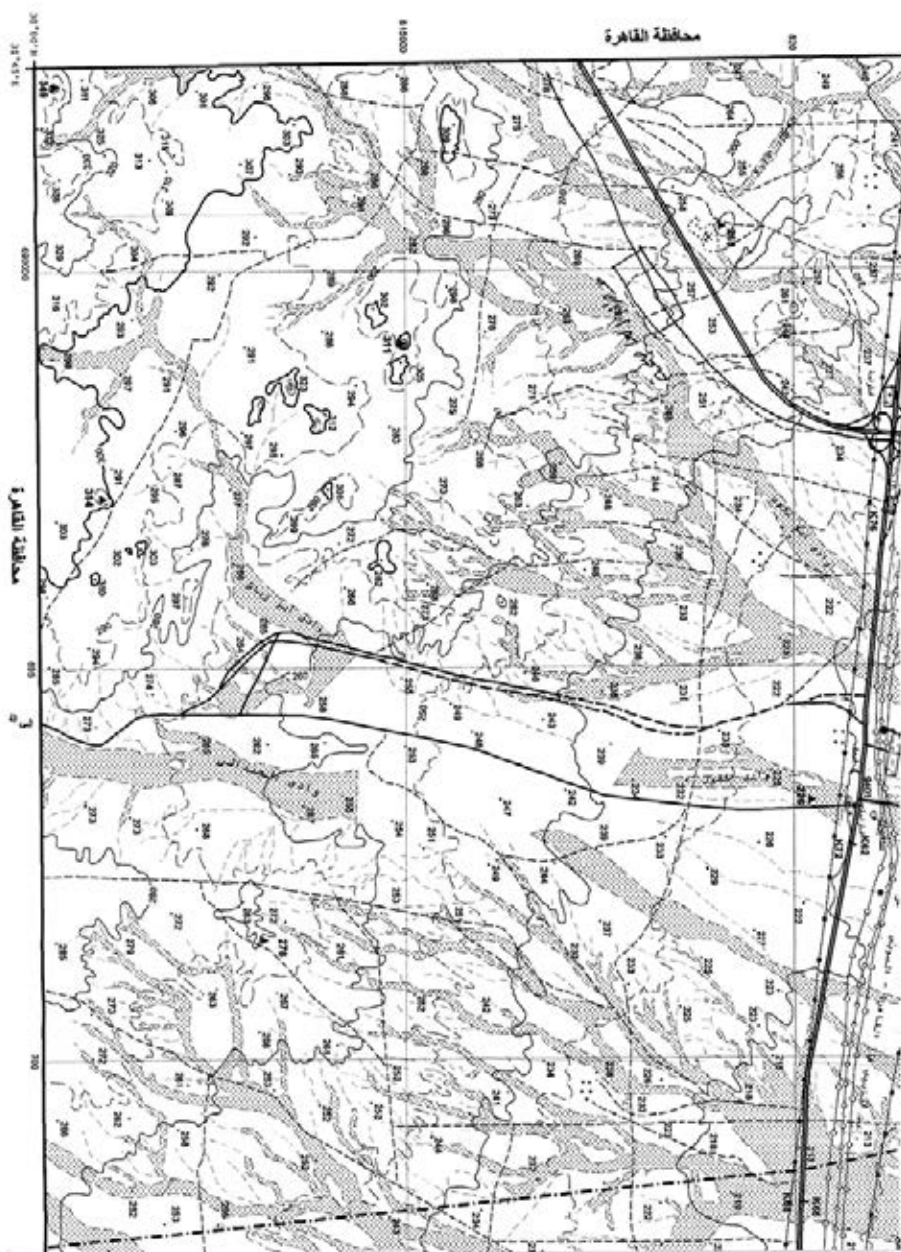




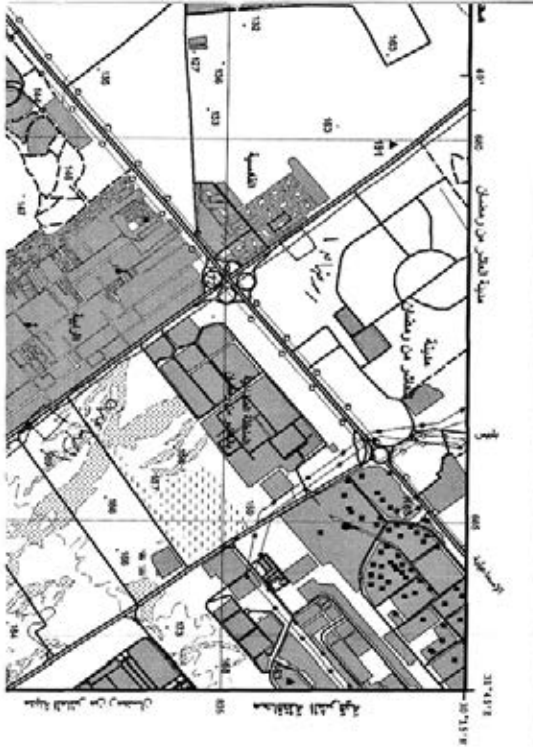




٥١/١٥٩







مدينة  
Y  
Formerly)

نوحه رقم SHEET NH36 J1a

وزارة المواصلات العامة والنقل  
الهيئة العامة للمساحة  
مصلحة المساحة  
مصلحة المساحة العامة



LEGEND

ملاحظات تقريية

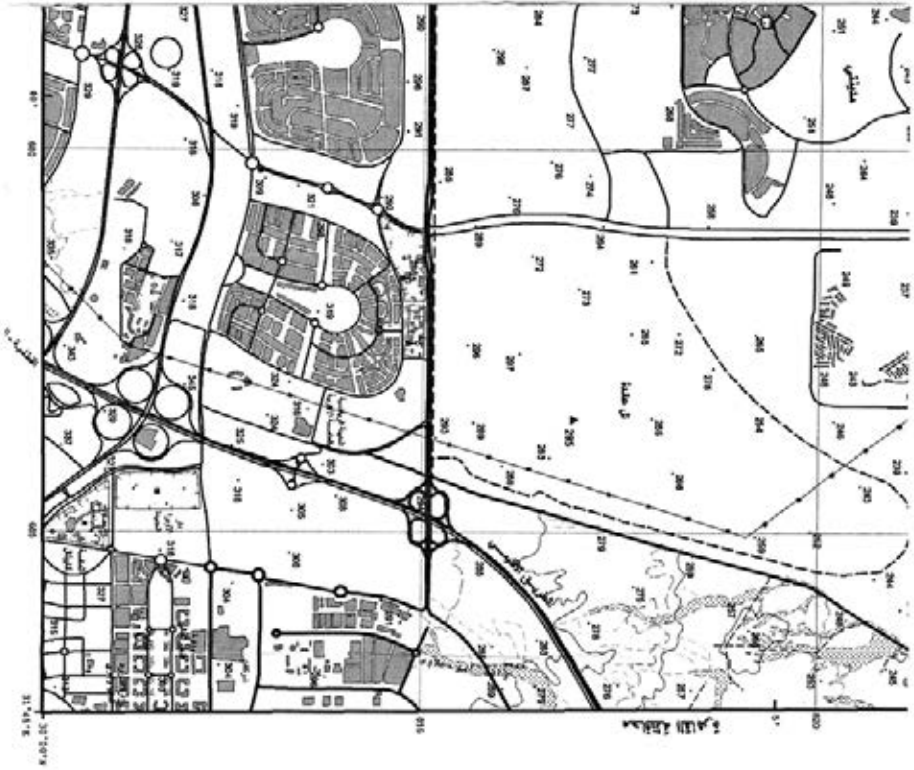
Dual Carriage way	طريق مزدوج حارات
Main paved road	طريق رئيسي مرصوف
Secondary paved road	طريق ثانوي مرصوف
Unpaved road	طريق غير مرصوف
Track	سكك حديد
Road Under construction	طريق تحت اجراء
Tunnel	طريق نفق
Bridge (70 m)	جسر (70 متر)
Bridge (< 70 m)	جسر (أقل من 70 متر)
Canal (wood)	قناة خشبية
Canal	قناة
Kilometer marker	علامة تقاسم
Single track	سكك حديد
Railway double track	قناة حديدية مزدوجة
Stop	محطة
Station	محطة
Salt up area	منطقة ملوحة
Buildings	مباني
Government Buildings	مباني حكومية

٢٢/١١



الرمز	الوصف	الرمز	الوصف
⊖	Well / Historical site	⊖	منازل تاريخية / العمارات
⊖	Well	⊖	منازل حديثة
⊖	Wire fence	⊖	سور حديدية
⊖	Shower / Mosque	⊖	حمام / مسجد
⊖	Church	⊖	كنيسة
⊖	Modern cemetery	⊖	مقابر حديثة
⊖	Christian cemetery	⊖	مقابر مسيحية
⊖	Arabic cemetery	⊖	مقابر عربية
⊖	Hospital	⊖	مستشفى
⊖	Police station	⊖	مركز شرطة
⊖	Fire station	⊖	مركز إطفاء
⊖	Post and telegraph office	⊖	مكتب بريد ورسائل
⊖	School	⊖	مدرسة
⊖	Historical monument	⊖	كرد تاريخي
⊖	Market place	⊖	سوق تقليدي
⊖	Carry	⊖	مخاض
⊖	Oil Well	⊖	مخاض
⊖	Oil Tank	⊖	مخاض
⊖	Water tank, water tower	⊖	مخاض
⊖	Radio transmission antenna	⊖	مخاض
⊖	Electric power line	⊖	مخاض
⊖	Oil / gas pipeline	⊖	مخاض
⊖	Water pipeline	⊖	مخاض
⊖	Aggregated or flume	⊖	مخاض
⊖	Siphon	⊖	مخاض
⊖	Wire	⊖	مخاض
⊖	Spot height	⊖	مخاض
⊖	Index contour	⊖	مخاض
⊖	Base contour	⊖	مخاض
⊖	Supplementary contour	⊖	مخاض
⊖	Depression	⊖	مخاض
⊖	Area below sea level	⊖	مخاض
⊖	Escarpment	⊖	مخاض
⊖	Cableing	⊖	مخاض

١٣١  
٢٢١



Embankment .....	ردم أو تغطية
Shed .....	مخزن
Semi-drum .....	خزان نصف دائري
Cultivated area .....	مخاضة زراعية
Orchards and trees .....	مخاضة وأشجار
Land under reclamation .....	أرض قيد استصلاح
Palm trees .....	نخيل
Bush .....	شجيرات
Grass .....	عشب
Rocks .....	صخور
Coast reef .....	حاجز بحري
Lighthouse .....	منارة
Dock or pier .....	رصيف
Bury .....	قبر
Dugout .....	بئر
Car bury .....	مخاضة سيارات
Perennial lake .....	بحيرة دائمة
Intermittent lake or pond .....	بحيرة مؤقتة
Saltlake .....	مخاضة ملحية
Land subject to inundation .....	أرض عرضة لفيضان
Marsh .....	مخاضة
Salt flat .....	مخاضة ملحية
River or stream .....	نهر أو جدول
Wide wadi .....	وادي عريض
Narrow wadi .....	وادي ضيق
more than 25 m. .....	أكثر من ٢٥ متر
Channels from 10 to 25 m. .....	قنوات من ١٠ إلى ٢٥ متر
from 5 to 10 m. .....	من ٥ إلى ١٠ متر
more than 25 m. .....	أكثر من ٢٥ متر
Ditches from 10 to 25 m. .....	مخاضات من ١٠ إلى ٢٥ متر
from 5 to 10 m. .....	من ٥ إلى ١٠ متر
Well - dry well .....	بئر - بئر جاف
Spring .....	عين

١٢٤  
٧٣١







١٢٥ / ٤٦١



٧٦٦ / ١٤٦



مخطط الخرائط الملاحية

INDEX OF ADJOINING SHEETS

الرقم	الاسم	البلد	إدارة الخرائط
MSR 236	مصر	EGYPT	القاهرة
MSR 237	مصر	EGYPT	القاهرة
MSR 238	مصر	EGYPT	القاهرة
MSR 239	مصر	EGYPT	القاهرة
MSR 240	مصر	EGYPT	القاهرة
MSR 241	مصر	EGYPT	القاهرة
MSR 242	مصر	EGYPT	القاهرة
MSR 243	مصر	EGYPT	القاهرة
MSR 244	مصر	EGYPT	القاهرة
MSR 245	مصر	EGYPT	القاهرة
MSR 246	مصر	EGYPT	القاهرة
MSR 247	مصر	EGYPT	القاهرة
MSR 248	مصر	EGYPT	القاهرة
MSR 249	مصر	EGYPT	القاهرة
MSR 250	مصر	EGYPT	القاهرة
MSR 251	مصر	EGYPT	القاهرة
MSR 252	مصر	EGYPT	القاهرة
MSR 253	مصر	EGYPT	القاهرة
MSR 254	مصر	EGYPT	القاهرة
MSR 255	مصر	EGYPT	القاهرة
MSR 256	مصر	EGYPT	القاهرة
MSR 257	مصر	EGYPT	القاهرة
MSR 258	مصر	EGYPT	القاهرة
MSR 259	مصر	EGYPT	القاهرة
MSR 260	مصر	EGYPT	القاهرة
MSR 261	مصر	EGYPT	القاهرة
MSR 262	مصر	EGYPT	القاهرة
MSR 263	مصر	EGYPT	القاهرة
MSR 264	مصر	EGYPT	القاهرة
MSR 265	مصر	EGYPT	القاهرة
MSR 266	مصر	EGYPT	القاهرة
MSR 267	مصر	EGYPT	القاهرة
MSR 268	مصر	EGYPT	القاهرة
MSR 269	مصر	EGYPT	القاهرة
MSR 270	مصر	EGYPT	القاهرة
MSR 271	مصر	EGYPT	القاهرة
MSR 272	مصر	EGYPT	القاهرة
MSR 273	مصر	EGYPT	القاهرة
MSR 274	مصر	EGYPT	القاهرة
MSR 275	مصر	EGYPT	القاهرة
MSR 276	مصر	EGYPT	القاهرة
MSR 277	مصر	EGYPT	القاهرة
MSR 278	مصر	EGYPT	القاهرة
MSR 279	مصر	EGYPT	القاهرة
MSR 280	مصر	EGYPT	القاهرة
MSR 281	مصر	EGYPT	القاهرة
MSR 282	مصر	EGYPT	القاهرة
MSR 283	مصر	EGYPT	القاهرة
MSR 284	مصر	EGYPT	القاهرة
MSR 285	مصر	EGYPT	القاهرة
MSR 286	مصر	EGYPT	القاهرة
MSR 287	مصر	EGYPT	القاهرة
MSR 288	مصر	EGYPT	القاهرة
MSR 289	مصر	EGYPT	القاهرة
MSR 290	مصر	EGYPT	القاهرة
MSR 291	مصر	EGYPT	القاهرة
MSR 292	مصر	EGYPT	القاهرة
MSR 293	مصر	EGYPT	القاهرة
MSR 294	مصر	EGYPT	القاهرة
MSR 295	مصر	EGYPT	القاهرة
MSR 296	مصر	EGYPT	القاهرة
MSR 297	مصر	EGYPT	القاهرة
MSR 298	مصر	EGYPT	القاهرة
MSR 299	مصر	EGYPT	القاهرة
MSR 300	مصر	EGYPT	القاهرة

جمهورية مصر العربية  
ARAB REPUBLIC OF EGYPT



SCALE 1 : 50,000

م ١ : ٥٠,٠٠٠

مقياس الخريطة ١ : ٥٠,٠٠٠  
مقياس الرسم ٢٠ م فى الأضلاع و ٢ م فى الأضلاع الضيقة

ORD

Black lines show the geographical grid and red lines show the national boundary grid  
Origin 27°N + 81°00'E, 31°E + 85°00'E

ملاحظات

الخطوط السوداء تظهر الشبكة الجغرافية والخطوط الحمراء تظهر الشبكة الحدودية الوطنية  
أصل الخريطة 27°N + 81°00'E, 31°E + 85°00'E

PROJECTION AND BASIC DATA

- Transverse Mercator Projection
- Ellipsoid: Bessel 1906
- Horizontal Datum: Indian
- Natural Grid: UTM, WGS 1974
- Vertical Datum: Mean Sea Level
- Meridian: Alexandria 1906

نظام الإسقاط والبيانات الأساسية

- نظام الإسقاط: ميركاتور
- البيضاوي: بيسل 1906
- البيانات الأفقية: الهندية
- البيانات الطبيعية: UTM, WGS 1974
- البيانات الرأسية: متوسط مستوى سطح البحر
- الخطوط الجغرافية: الإسكندرية 1906

SHEET NUMBERING SYSTEM

- Each 1:50,000 map sheet is divided into 6 sheets, 1:250,000 numbered in Roman from A to F. The alphabet is added to the 1:50,000 map sheet number for example: A1
- Each 1:250,000 map sheet is divided into 6 sheets, 1:100,000 numbered 1 to 6. The number is added to the 1:250,000 map sheet number for example: A1.1
- Each 1:100,000 map sheet is divided into 4 sheets, 1:50,000 numbered in Roman from A to D. The alphabet is added to the 1:100,000 map sheet number for example: A1.1A

First Edition 1986. Map produced by the Egyptian Management & Surveying Systems Project. Surveying and Mapping Component in cooperation with the Egyptian General Survey Authority, USA. Technical assistance provided by Science Corporation under United States Agency for International Development project number 237-712.

١١/٣١

The Second Edition of 2007 Has Been Updated by Egyptian General Survey Authority  
The Third Edition of 2007 Has Been Updated by Egyptian General Survey Authority

IRAH

نقطة رقم SHEET NH 36 13b

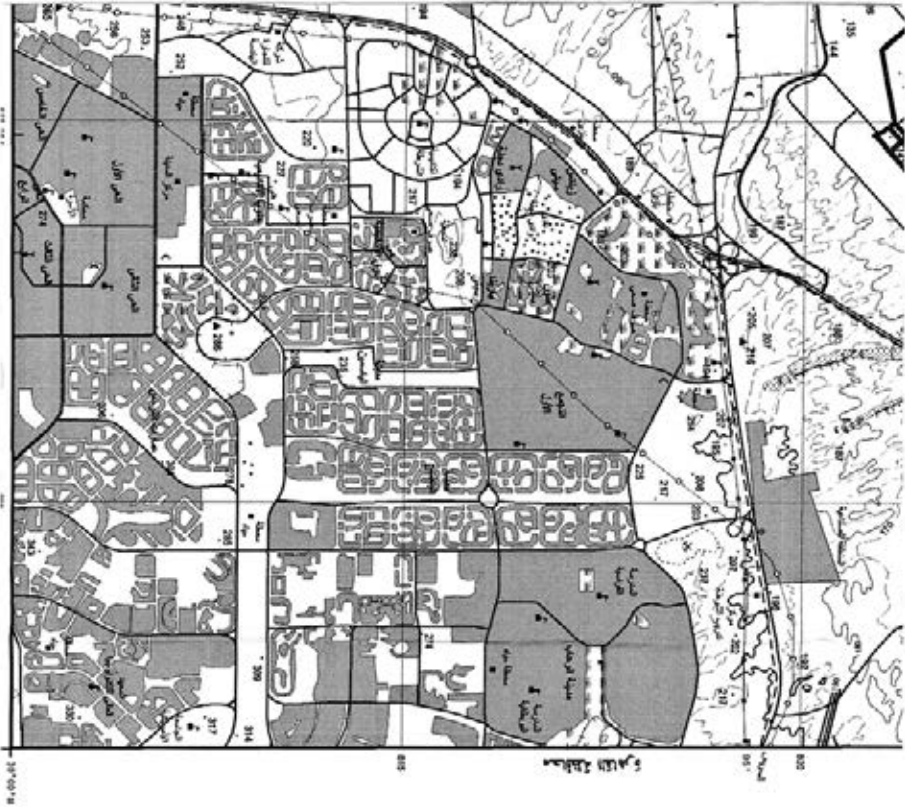


مناطق ليلية

English Legend	Arabic Legend
Overlaid road	طريق مخطط
Main paved road	طريق رئيسي مرصوف
Secondary paved road	طريق ثانوي مرصوف
Unpaved road	طريق غير مرصوف
Track	مسار
Road under construction	طريق تحت الإنشاء
Tunnel	أنفاق
Bridge (70 ton)	جسر (70 طن)
Bridge (Wood)	جسر خشبي
Canal	قناة
Kilometer marker	علامة كيلومتر
Single track	سكة حديدية
Railway double track	سكة حديدية مزدوجة
Stop	محطة
Station	محطة
Build up area	منطقة مبنية
Buildings	مباني
Government Buildings	مباني حكومية
Rules / Historical site	منطقة تاريخية / أثرية

١٢٨  
١٧١





Sand	رمل
Sand stone	حجر رملية
Cultivated area	مناطق زراعية
Orchards and trees	بساتين وأشجار
Land under reclamation	أراضي قيد استصلاح
Palm trees	نخيل
Bush	شجيرات
Grass	عشب
Rocks	صخور
Coast reef	شعاب مرجانية
Lighthouses	منارات
Quay or pier	رصيف أو منارة
Quay	رصيف
Dockyards	مصانع بناء سفن
Canal	قناة
Personal lake	بحيرة شخصية
Interracial site or pond	مياه مالحة أو بركة
Sabkha	مياه مالحة
Land subject to inundation	أراضي عرضة للغمر
Marsh	مستنقع
Salt flat	مستنقع ملحي
River or stream	نهر أو جدول
Wide sea	بحر واسع
Narrow sea	بحر ضيق
more than 25 m.	أكثر من ٢٥ متر
Channels from 10 to 25 m.	قنوات من ١٠ إلى ٢٥ متر
from 5 to 10 m.	من ٥ إلى ١٠ متر
more than 25 m.	أكثر من ٢٥ متر
Channels from 10 to 25 m.	قنوات من ١٠ إلى ٢٥ متر
from 5 to 10 m.	من ٥ إلى ١٠ متر
Well - dry well	بئر - بئر جاف
Spring	عين
Dam	سد

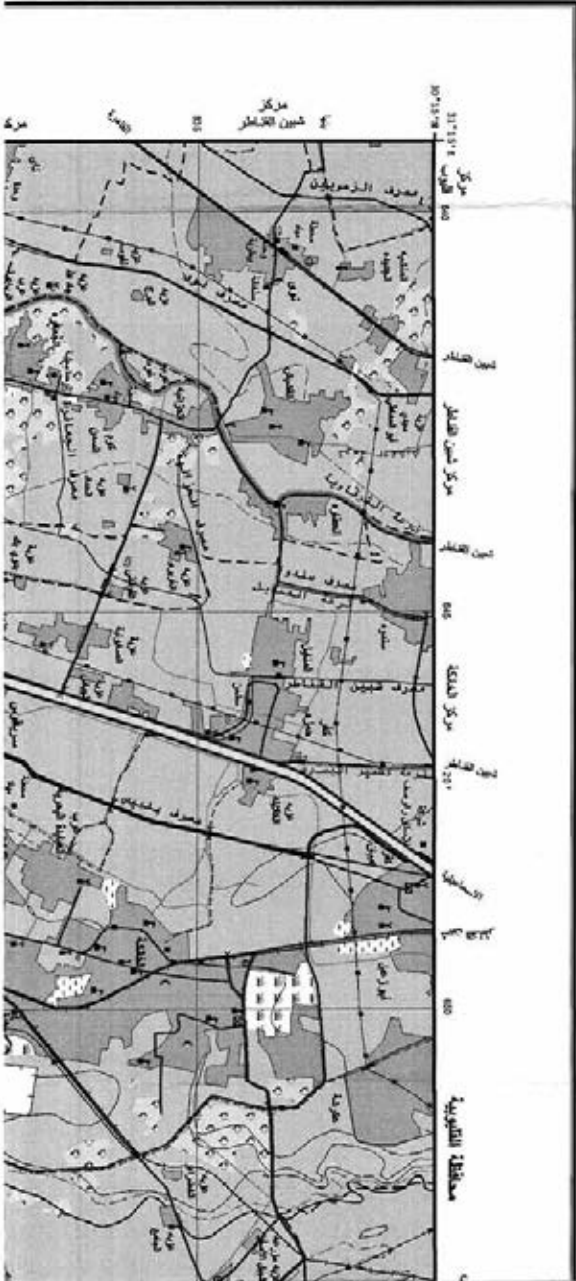
١٤٢



رقم	٧٥٥٠٠٢	NO. OF SHEET
رقم	٩٤١٩٤١٤	SHEET NO.
سلسلة	٥٥٠٠٠٠	SERIES

مجموعة الخرائط المصرية ١ : ٥٠,٠٠٠

EGYPTIAN SERIES 1 : 50,000



ششرق القاهرة  
١٢٤  
٥٦١  
SHARQ AL-QĀH







١٥٤  
١١١



طبعت بالهيئة العامة لشئون المطابع الأميرية

رئيس مجلس الإدارة

محاسب / أشرف إمام عبد السلام

رقم الإيداع بدار الكتب ٦٥ لسنة ٢٠٢٤

٥٥٩ - ٢٠٢٤/٣/٢٥ - ٢٠٢٣/٢٥٨٣٨

