

جمهورية مصر العربية



رَأْسُ السَّنَةِ الْجُمْهُورِيَّةِ

الجريدة الرسمية

الثمن ١٥ جنيهاً

السنة السادسة والستون	الصادر في ٢٩ ربيع الآخر سنة ١٤٤٥ هـ الموافق (١٣ نوفمبر سنة ٢٠٢٣ م)	العدد ٤٥ مكررة (د)
--------------------------	---	-----------------------

قرار رئيس مجلس الوزراء

رقم ٤٣٧٥ لسنة ٢٠٢٣

رئيس مجلس الوزراء

بعد الاطلاع على الدستور ؛

وعلى قانون نظام الإدارة المحلية الصادر بالقانون رقم ٤٣ لسنة ١٩٧٩
ولائحته التنفيذية ؛

وعلى القانون رقم ١٠ لسنة ١٩٩٠ بشأن نزع ملكية العقارات للمنفعة العامة
ولائحته التنفيذية ؛

وعلى قرار رئيس الجمهورية رقم ٢٧٩ لسنة ٢٠١٨ بالتفويض فى بعض الاختصاصات ؛
وعلى قرار رئيس مجلس الوزراء رقم ٢٢٨٠ لسنة ٢٠٢٠ باعتبار مشروع تطوير
وتوسعة الطريق الدائرى حول القاهرة الكبرى فى المسافات من نفق السلام حتى كوبرى
المرج بطول (٨,٥) كيلو متر ومن كوبرى المرج حتى تقاطع طريق القاهرة / الإسكندرية
الزراعى بطول (١٢) كيلو متر ، وذلك فى نطاق محافظتى القاهرة والقليوبية ، من
أعمال المنفعة العامة ؛

وبناءً على ما عرضه وزير النقل ؛

قرر:

(المادة الأولى)

يعتبر من أعمال المنفعة العامة مشروع تطوير وتوسعة الطريق الدائرى فى المسافة
من تقاطعه مع طريق القاهرة / الإسماعيلية الصحراوى وحتى تقاطعه مع طريق القاهرة /
الإسكندرية الزراعى والطريق السطحي بالاتجاهين ، وذلك فى نطاق محافظتى
القاهرة والقليوبية .

(المادة الثانية)

يُستولى بطريق التنفيذ المباشر على الأراضى اللازمة لتنفيذ المشروع المشار إليه فى المادة السابقة ، والمبين موقعها ومساحتها وحدودها وأسماء ملاكها الظاهرين بالمذكرة الإيضاحية والرسوم التخطيطية الإجمالية والإحداثيات والكشوف المرفقة .

(المادة الثالثة)

يلغى كل حكم يخالف أحكام هذا القرار .

(المادة الرابعة)

يُنشر هذا القرار فى الجريدة الرسمية .

صدر برئاسة مجلس الوزراء فى ٢٩ ربيع الآخر سنة ١٤٤٥ هـ

(الموافق ١٣ نوفمبر سنة ٢٠٢٣ م) .

رئيس مجلس الوزراء

دكتور/ مصطفى كمال مدبولى



وزارة النقل

مذكرة إيضاحية

لقرار رئيس مجلس الوزراء

بشأن إضفاء صفة النفع العام على مشروع تطوير وتوسعة الطريق الدائرى فى المسافة من تقاطعه مع طريق القاهرة/الإسماعيلية الصحراوى وحتى تقاطعه مع طريق القاهرة/الإسكندرية الزراعى والطريق السطحى بالاتجاهين فى نطاق محافظتى القاهرة والقليوبية

فى إطار خطة وزارة النقل للحد من الحوادث علي شبكة الطرق السريعة والرئيسية، وتحقيق السيولة المرورية من خلال تنفيذ مشروعات تطوير عدد من الطرق ذات الكثافة المرورية العالية ، ومن أهمها الطريق الدائرى حول القاهرة الكبرى .

بتاريخ ٢٠٢٠/١١/٧ صدر قرار رئيس مجلس الوزراء رقم ٢٢٨٠ لسنة ٢٠٢٠ باعتبار مشروع تطوير وتوسعة الطريق الدائرى حول القاهرة الكبرى فى المسافات من نفق السلام حتى كوبرى المرج بطول (٨,٥) كيلو متر ، ومن كوبرى المرج حتى تقاطعه مع طريق القاهرة/الإسكندرية الزراعى بطول (١٢) كيلو متر ، وذلك فى نطاق محافظتى القاهرة والقليوبية من أعمال المنفعة العامة ، وتم النشر فى الجريدة الرسمية بتاريخ ٢٠٢٠/١٢/٣

بتاريخ ٢٠٢٣/٩/٦ ورد إلى الهيئة العامة للطرق والكبارى كتاب الهيئة المصرية العامة للمساحة المتضمن طلب تجديد القرار رقم ٢٢٨٠ لسنة ٢٠٢٠ المشار إليه نظراً لقرب موعد سقوطه فى ٢٠٢٣/١٢/٢ ، وعدم كفاية الفترة المتبقية من سريانه لصيق الوقت ، الأمر الذى يتطلب تجديد قرار المنفعة العامة للمشروع طبقاً للقانون رقم ١٠ لسنة ١٩٩٠ وتعديلاته وحتى يمكن استكمال إجراءات النشر والعرض وصرف باقى التعويضات .

ورد تقريرى استشارى الهيئة المصرية العامة للمساحة متضمناً قيمة التعويض المبدئى المقرر لنزع الملكية المطلوبة للأراضى والمباني المتعارضة مع المشروع بنحو (١,٥) مليار جنيه (١) مليار جنيه فى نطاق محافظة القاهرة، (٥٠٠) مليون جنيه، فى نطاق محافظة القليوبية - (مرفق رقم ١) .

مرفق طيه ما يلى :

الكشوف المعتمدة من مديرية المساحة بالقاهرة والقليوبية والممهورة بخاتم شعار الجمهورية لأسماء الملاك الظاهرين للمساحات المطلوب نزع ملكيتها لصالح المشروع (مرفق رقم ٢) .

عدد (٥١) كشف إحداثيات مشروع الخدمة للطريق الدائرى فى نطاق محافظتى القاهرة والقليوبية معتمدة من مديرية المساحة بالقاهرة والقليوبية وممهورة بخاتم شعار الجمهورية - (مرفق رقم ٣) .

عدد (٢١) لوحة بالتخطيط الإجمالى للمشروع - (مرفق رقم ٤) .
وفى ضوء ما تقدم نتشرف أن نرفق طيه مشروع قرار رئيس مجلس الوزراء باعتبار مشروع تطوير وتوسعة الطريق الدائرى فى المسافة من تقاطعه مع طريق القاهرة/الإسماعيلية الصحراوى وحتى تقاطعه مع طريق القاهرة/الإسكندرية الزراعى والطريق السطحى بالاتجاهين فى نطاق محافظتى القاهرة والقليوبية من أعمال المنفعة العامة، وفقاً لأحكام القانون رقم ١٠ لسنة ١٩٩٠ بشأن نزع ملكية العقارات للمنفعة العامة وتعديلاته .

وزير النقل

فريق/ كامل عبد الهادى الوزير

كشوف حصر
 بأسماء الملاك والمزارعين والبراعات المفاداة
 بالمشروع رقم ٤٤٤٤ ناحية المدية
 مركز الجبلية محافظة البحر

رقم	اسم المصروف ورقمه	رقم القطعة كدستر أو غيره	المسطح			نوع الزراعة	اسم المالك	اسم المزارع
			س	ط	ق			
	الملازم ٥٧	١٤٤	١٣	-	-	بن	سرا العيار	
	~	١٤٤	٦	-	-	-	واله بوم الصغار	
	~	١٤٤	٦	-	-	-	محمد بن زيد المكي الربيع	



مدير عام الحصر
 محمد بن عبد الله
 ٤٩٤٧٠

مركز الحصر
 محمد بن عبد الله
 ٤٩٤٧٠

القائم بالحق
 محمد بن عبد الله
 ٤٩٤٧٠

كشف حصص
باسماء الملاك والمزارعين والمزارعات القائمة
بالمشروع رقم ٤٤٧ طريف ناحية
مركز سبت الكيم محافظة الوادي

م	اسم الحوض ورقمة	رقم القطعة		المسطح		نوع الزراعة	اسم المالك	اسم المزارع
		كديستر	رمزية	س	ط			
	٩٤	١١٨٧	١١٨٧	١			محمد نور الإسلام	
	٦١	١٥٢	١٥٢	١			اسماء حبيبة محمد حبيب	
		١٥٢	١٥٢	٢				
		١٥٢	١٥٢	١			وقادة بنت صالح	
		١٥٢	١٥٢	١				
		١٥٢	١٥٢	١				
		١٥٢	١٥٢	١				



القائم بالعمل
رئيس المكتب
وكيل القسم
مديرية المياه بالقطيف
٤٩٧٩٥

كشف حصر
باسماء الملاك والمزارعين والزراعات القائمة
بالمشروع رقم تعديل ٤٤٧ طرفه ناحية ميت حلفا
محافظة العليوية مركز تليوت

م	اسم الحوض ورقنة	رقم القطعة	المسطح			نوع الزراعة	اسم المالك	اسم المزارع
			م	ذ	ص			
M c ٥	الحوليات	١٩٨	٢١٦	-	-	١٣٥	محمود ومزارع كمال ابون	
M c ٥ A	رقم ٣	١٩٨	٢١٦	-	-	١٣٥	كاشفة ابولهم سيد ابراهيم	
M c ١		١٩٦	٢١٨	-	-	١٣٥	الشركة المصيرية	
		١٩٨	٢٤٥	-	-	١٤٢	وسائد البقل غبور	
		٥٠٣	٢٤٥	-	-	١٤٣	مصر	
M c ١١		٥٠٣	٢٤٤	-	-	٥٤٩	عيسى عبد الخالق محمود	
M c ١٢		٥٠٤	٢٤٦	-	-	٩٢	خالد عبد شراوى	
		٥٠٤	٢٤٨	-	-	٤١٧		
		٥٠٦	٢٣٠	-	-	١		
		٥٠٨	٢٣٥	-	-	٢٧	لم يستدل	
		٥١١	٢٣٤	-	-	١٣٦		
		١١٩	١٢٧	-	-	٤		
		١٥٤	٢٣٨	-	-	٤١١		
		٥١٦	٢٤٥	-	-	١٣٥		



مدير مكتب
مدير مكتب
مدير مكتب
مدير مكتب
١٦
٢٠٢٣

كشف حصر
 لاسماء الملاك والمزارعين والزراعات القائمة
 بالمشروع رقم تقديره ٤٤٧ طر نحية قليوبه
 مركز قليوبه محافظة القليوبيه

م	اسم الحوض ورقعة	رقم القطعة		المسطح		نوع الزراعة	اسم المالك	اسم المزارع
		كمترا	رمزية	م	ط			
M ١٤١	البحر	٤٤٦	٥٤٤	١	٩١	برسيم	المستفيد	M ١٤١
M ١٤٢		٤٤٦	٥٤٤	١	٩٢	برسيم	المستفيد	M ١٤٢
M ١٤٣		٤٤٧	٥٤٦	-	٩١١	برسيم	المستفيد	M ١٤٣
		٤٤٧	٥٤٦	-	١٢٠	برسيم	المستفيد	
		٤٤٩	٥٤٤	-	١٢١	برسيم	المستفيد	
		٤٤٩	٥٤٤	-	١٦٤	برسيم	المستفيد	
M ١٦٣	التوت	٤٤٨	٥٢٨	-	٣٨٤	برسيم	المستفيد	M ١٦٣
M ١٦٤		٤٤٨	٥٢٨	-	٣٨٤	برسيم	المستفيد	M ١٦٤
M ١٦١		٤٤٨	٥٢٨	-	١٧٨	برسيم	المستفيد	M ١٦١

٤٩٦٣٥



وكل القسم

القلم بقلم
 مدير مشروع
 رئيس المشروعات
 ٢٠٢٣/٧٥

١٧
 ٤٢٧٥

بسم الله الرحمن الرحيم
 كسبنا بغير
 بأسماء العتلاء والمزارعين والزراعات القائمة
 بالتبذرع رقم المالك في تاريخه الملك
 مركز التبذرع محافظة البحر

رقم الحوض ورقمه	رقم القطعة		المساحة		نوع الزراعة	اسم المالك	اسم المزارع
	كسبنا	رمزية	م	د			
١	٤٥	٤٦١	٧٠	٧٠	بن	محمد محمد	محمد محمد
٢	٤٥	٤٥٩	٧٠	٧٠	بن	أبو جاد	أبو جاد
٣	٤٥	٤٥٩	٧٠	٧٠	بن	سليم	سليم
٤	٤٥	٤٥٧	٧٠	٧٠	بن	محمد	محمد
٥	٤٥	٤٥٧	٧٠	٧٠	بن	محمد	محمد
٦	٤٥	٤٥٧	٧٠	٧٠	بن	محمد	محمد
٧	٤٥	٤٥٧	٧٠	٧٠	بن	محمد	محمد
٨	٤٥	٤٥٥	٧٠	٧٠	بن	محمد	محمد
٩	٤٥	٤٥٥	٧٠	٧٠	بن	محمد	محمد
١٠	٤٥	٤٥٥	٧٠	٧٠	بن	محمد	محمد
١١	٤٥	٤٥٥	٧٠	٧٠	بن	محمد	محمد
١٢	٤٥	٤٥٥	٧٠	٧٠	بن	محمد	محمد
١٣	٤٥	٤٥٥	٧٠	٧٠	بن	محمد	محمد
١٤	٤٥	٤٥٥	٧٠	٧٠	بن	محمد	محمد
١٥	٤٥	٤٥٥	٧٠	٧٠	بن	محمد	محمد
١٦	٤٥	٤٥٥	٧٠	٧٠	بن	محمد	محمد
١٧	٤٥	٤٥٥	٧٠	٧٠	بن	محمد	محمد
١٨	٤٥	٤٥٥	٧٠	٧٠	بن	محمد	محمد
١٩	٤٥	٤٥٥	٧٠	٧٠	بن	محمد	محمد
٢٠	٤٥	٤٥٥	٧٠	٧٠	بن	محمد	محمد
٢١	٤٥	٤٥٥	٧٠	٧٠	بن	محمد	محمد
٢٢	٤٥	٤٥٥	٧٠	٧٠	بن	محمد	محمد
٢٣	٤٥	٤٥٥	٧٠	٧٠	بن	محمد	محمد
٢٤	٤٥	٤٥٥	٧٠	٧٠	بن	محمد	محمد
٢٥	٤٥	٤٥٥	٧٠	٧٠	بن	محمد	محمد
٢٦	٤٥	٤٥٥	٧٠	٧٠	بن	محمد	محمد
٢٧	٤٥	٤٥٥	٧٠	٧٠	بن	محمد	محمد
٢٨	٤٥	٤٥٥	٧٠	٧٠	بن	محمد	محمد
٢٩	٤٥	٤٥٥	٧٠	٧٠	بن	محمد	محمد
٣٠	٤٥	٤٥٥	٧٠	٧٠	بن	محمد	محمد
٣١	٤٥	٤٥٥	٧٠	٧٠	بن	محمد	محمد
٣٢	٤٥	٤٥٥	٧٠	٧٠	بن	محمد	محمد
٣٣	٤٥	٤٥٥	٧٠	٧٠	بن	محمد	محمد
٣٤	٤٥	٤٥٥	٧٠	٧٠	بن	محمد	محمد
٣٥	٤٥	٤٥٥	٧٠	٧٠	بن	محمد	محمد
٣٦	٤٥	٤٥٥	٧٠	٧٠	بن	محمد	محمد
٣٧	٤٥	٤٥٥	٧٠	٧٠	بن	محمد	محمد
٣٨	٤٥	٤٥٥	٧٠	٧٠	بن	محمد	محمد
٣٩	٤٥	٤٥٥	٧٠	٧٠	بن	محمد	محمد
٤٠	٤٥	٤٥٥	٧٠	٧٠	بن	محمد	محمد
٤١	٤٥	٤٥٥	٧٠	٧٠	بن	محمد	محمد
٤٢	٤٥	٤٥٥	٧٠	٧٠	بن	محمد	محمد
٤٣	٤٥	٤٥٥	٧٠	٧٠	بن	محمد	محمد
٤٤	٤٥	٤٥٥	٧٠	٧٠	بن	محمد	محمد
٤٥	٤٥	٤٥٥	٧٠	٧٠	بن	محمد	محمد
٤٦	٤٥	٤٥٥	٧٠	٧٠	بن	محمد	محمد
٤٧	٤٥	٤٥٥	٧٠	٧٠	بن	محمد	محمد
٤٨	٤٥	٤٥٥	٧٠	٧٠	بن	محمد	محمد
٤٩	٤٥	٤٥٥	٧٠	٧٠	بن	محمد	محمد
٥٠	٤٥	٤٥٥	٧٠	٧٠	بن	محمد	محمد
٥١	٤٥	٤٥٥	٧٠	٧٠	بن	محمد	محمد
٥٢	٤٥	٤٥٥	٧٠	٧٠	بن	محمد	محمد
٥٣	٤٥	٤٥٥	٧٠	٧٠	بن	محمد	محمد
٥٤	٤٥	٤٥٥	٧٠	٧٠	بن	محمد	محمد
٥٥	٤٥	٤٥٥	٧٠	٧٠	بن	محمد	محمد
٥٦	٤٥	٤٥٥	٧٠	٧٠	بن	محمد	محمد
٥٧	٤٥	٤٥٥	٧٠	٧٠	بن	محمد	محمد
٥٨	٤٥	٤٥٥	٧٠	٧٠	بن	محمد	محمد
٥٩	٤٥	٤٥٥	٧٠	٧٠	بن	محمد	محمد
٦٠	٤٥	٤٥٥	٧٠	٧٠	بن	محمد	محمد



Handwritten signature and text.



Handwritten notes and calculations at the bottom right, including the number ٢٧٥.

بسم الله الرحمن الرحيم

كشف حصر

بأسماء الملاك والمزارعين والزراعات القائمة

بالمشروع رقم ناحية الطبق

مركز محافظة

م	اسم المصنف ورقته	رقم القطعة كدستر	رمزيه	المسطح			نوع الزراعة	اسم المالك	اسم المزارع
				ق	ط	ب			
١	اسم المصنف ورقته	١٦٧	٨٠	٩	١١	١١	عقار	اسم المالك	اسم المزارع
٢	اسم المصنف ورقته	١٦٧	٨٠	١	١١	١١	عقار	اسم المالك	اسم المزارع
٣	اسم المصنف ورقته	١٦٧	٨٠	١	١١	١١	عقار	اسم المالك	اسم المزارع
٤	اسم المصنف ورقته	١٦٧	٨٠	١	١١	١١	عقار	اسم المالك	اسم المزارع
٥	اسم المصنف ورقته	١٦٧	٨٠	١	١١	١١	عقار	اسم المالك	اسم المزارع
٦	اسم المصنف ورقته	١٦٧	٨٠	١	١١	١١	عقار	اسم المالك	اسم المزارع
٧	اسم المصنف ورقته	١٦٧	٨٠	١	١١	١١	عقار	اسم المالك	اسم المزارع
٨	اسم المصنف ورقته	١٦٧	٨٠	١	١١	١١	عقار	اسم المالك	اسم المزارع
٩	اسم المصنف ورقته	١٦٧	٨٠	١	١١	١١	عقار	اسم المالك	اسم المزارع
١٠	اسم المصنف ورقته	١٦٧	٨٠	١	١١	١١	عقار	اسم المالك	اسم المزارع
١١	اسم المصنف ورقته	١٦٧	٨٠	١	١١	١١	عقار	اسم المالك	اسم المزارع
١٢	اسم المصنف ورقته	١٦٧	٨٠	١	١١	١١	عقار	اسم المالك	اسم المزارع
١٣	اسم المصنف ورقته	١٦٧	٨٠	١	١١	١١	عقار	اسم المالك	اسم المزارع
١٤	اسم المصنف ورقته	١٦٧	٨٠	١	١١	١١	عقار	اسم المالك	اسم المزارع
١٥	اسم المصنف ورقته	١٦٧	٨٠	١	١١	١١	عقار	اسم المالك	اسم المزارع
١٦	اسم المصنف ورقته	١٦٧	٨٠	١	١١	١١	عقار	اسم المالك	اسم المزارع
١٧	اسم المصنف ورقته	١٦٧	٨٠	١	١١	١١	عقار	اسم المالك	اسم المزارع
١٨	اسم المصنف ورقته	١٦٧	٨٠	١	١١	١١	عقار	اسم المالك	اسم المزارع
١٩	اسم المصنف ورقته	١٦٧	٨٠	١	١١	١١	عقار	اسم المالك	اسم المزارع
٢٠	اسم المصنف ورقته	١٦٧	٨٠	١	١١	١١	عقار	اسم المالك	اسم المزارع
٢١	اسم المصنف ورقته	١٦٧	٨٠	١	١١	١١	عقار	اسم المالك	اسم المزارع
٢٢	اسم المصنف ورقته	١٦٧	٨٠	١	١١	١١	عقار	اسم المالك	اسم المزارع
٢٣	اسم المصنف ورقته	١٦٧	٨٠	١	١١	١١	عقار	اسم المالك	اسم المزارع
٢٤	اسم المصنف ورقته	١٦٧	٨٠	١	١١	١١	عقار	اسم المالك	اسم المزارع
٢٥	اسم المصنف ورقته	١٦٧	٨٠	١	١١	١١	عقار	اسم المالك	اسم المزارع
٢٦	اسم المصنف ورقته	١٦٧	٨٠	١	١١	١١	عقار	اسم المالك	اسم المزارع
٢٧	اسم المصنف ورقته	١٦٧	٨٠	١	١١	١١	عقار	اسم المالك	اسم المزارع
٢٨	اسم المصنف ورقته	١٦٧	٨٠	١	١١	١١	عقار	اسم المالك	اسم المزارع
٢٩	اسم المصنف ورقته	١٦٧	٨٠	١	١١	١١	عقار	اسم المالك	اسم المزارع
٣٠	اسم المصنف ورقته	١٦٧	٨٠	١	١١	١١	عقار	اسم المالك	اسم المزارع



محافظة ناحية الطبق

مركز محافظة

٤٤٧٥

(١)

كشف حصر
باسماء الملاك والمزارعين والزراعت القطعة
بالمشروع رقم ٤٤٧ طر فم و تدريلات نالعة حيت دنيا
محافظة الدليويين مركز تليوب

م	اسم الحوض ورقعة	رقم القطعة كمستتر رمزية	المسطح			اسم المالك	اسم المزارع
			من	ط	ف		
	دايرالنامية	٢٤٩	٢٧٤	-	٢٥٩	فت	الاصعبي
	٧	٢٤٩	٢٧٤	-	١٤٧	مشم	لم يستدل
		٢٤٩	٢٧٤	-	٨٢٢	فت	محمية عبد الصكر
		٢٤٨	٢٤٨	-	١٣	فت	لم يستدل
		٤١٤	٢٦٨	-	٧٧٢	فت	رشاقر حدي
		٤١٤	٢٦٨	-	١٨٧	فت	سيد محمد محمود
		٤١٤	٢٦٦	-	٤٤٤	فت	سيد محمد لتواي
		٤١٨	٢٥٨	-	٢٧٤	فت	مصطفى عامر
		٤٤٤	٢٥٢	-	٢٨٧	-	
		٤٨٩	٢٨٩	-	١١	-	
		٤٤٤	٤٤٤	-	٣	-	عبد محمد حيدر
		٤٤٧	٤٤٧	-	١٤	٣	وفاض صليبي حيدر
		٤٤٤	٢٨٤	-	٤٠١٨	-	
		١٤٥	٢٧٤	-	٣٧	فت	شركة فخرية
		١٤٥	٢٧٨	-	١	فت	شركة فخرية
		١٤٥	٢٧٨	-	١	فت	شركة فخرية
		٤٤١	٢٧٦	-	١٩٥	فت	
		٤٤١	٢٧٦	-	١	فت	
		٤٤٨	٢٧٦	-	١	فت	احمد سعيد عيبان
		٤٤٨	٢٧٦	-	١	فت	سيد محمد
		٤٤٨	٢٧٦	-	١٤	فت	فضاء لم يستدل



مدير: هيثم الازده
رئيس اللجنة
٤٠٠ / ٤٠١
٤١
٤٢٧٥

(٢)

كشك حصر
 بلسام الملك والمزارعين والزراعات القائمة
 بالمشروع رقم ٤٤٧ طرف ١٠٤٤٠٤
 منطقة القلعة
 محافظة القنيطرة

م	اسم الحوض ورقعة	رقم القطعة كمنتر	رمزية	المسطح			نوع الزراعة	اسم المالك	اسم المزارع
				م	ط	ف			
	م. ١٤٤	٢٧٠	٢٧٠					فصاح	
	١٤٤	٢٧١	٢٧١					فصاح	
	١٤٤	٢٧٢	٢٧٢					فصاح	
	١٤٤	٢٧٣	٢٧٣					فصاح	
	١٤٤	٢٧٤	٢٧٤					فصاح	
	١٤٤	٢٧٥	٢٧٥					فصاح	
	١٤٤	٢٧٦	٢٧٦					فصاح	
	١٤٤	٢٧٧	٢٧٧					فصاح	
	١٤٤	٢٧٨	٢٧٨					فصاح	
	١٤٤	٢٧٩	٢٧٩					فصاح	
	١٤٤	٢٨٠	٢٨٠					فصاح	
	١٤٤	٢٨١	٢٨١					فصاح	
	١٤٤	٢٨٢	٢٨٢					فصاح	
	١٤٤	٢٨٣	٢٨٣					فصاح	
	١٤٤	٢٨٤	٢٨٤					فصاح	
	١٤٤	٢٨٥	٢٨٥					فصاح	
	١٤٤	٢٨٦	٢٨٦					فصاح	
	١٤٤	٢٨٧	٢٨٧					فصاح	
	١٤٤	٢٨٨	٢٨٨					فصاح	
	١٤٤	٢٨٩	٢٨٩					فصاح	
	١٤٤	٢٩٠	٢٩٠					فصاح	
	١٤٤	٢٩١	٢٩١					فصاح	
	١٤٤	٢٩٢	٢٩٢					فصاح	
	١٤٤	٢٩٣	٢٩٣					فصاح	
	١٤٤	٢٩٤	٢٩٤					فصاح	
	١٤٤	٢٩٥	٢٩٥					فصاح	
	١٤٤	٢٩٦	٢٩٦					فصاح	
	١٤٤	٢٩٧	٢٩٧					فصاح	
	١٤٤	٢٩٨	٢٩٨					فصاح	
	١٤٤	٢٩٩	٢٩٩					فصاح	
	١٤٤	٣٠٠	٣٠٠					فصاح	

حضره السيد
 م. ١٤٤



مدير مديرية المساحة بالقنيطرة

مدير مديرية المساحة بالقنيطرة

حضره السيد
 م. ١٤٤
 م. ١٤٤
 م. ١٤٤

كشف حصر
بإسماء الملاك والمزارعين والزراعات القائمة
بمشروع رقم ٤٤٧ لسنة ١٩٦٠ (مكرر) لخدمة مزرعة
مركز قلاوون - محافظة إقنا

رقم	اسم الحوض ورقعة	رقم القطعة كسنتر رمزية	المسطح			اسم المالك	اسم المزارع
			م	ط	ف		
		٢٦٤ ١١٥ ١٠٤			فصلا		
		٢٦٤ ١١٥ ١٠٤			عموم		
		٢٦٤ ١١٥ ١٠٤			اشرف		
		٢٦٤ ١١٥ ١٠٤			الشيخ		
		٢٦٤ ١١٥ ١٠٤			فايز		
		٢٦٤ ١١٥ ١٠٤			تامر		
		٢٦٤ ١١٥ ١٠٤			فخر		
		٢٦٤ ١١٥ ١٠٤			(التجارة)		
		٢٦٤ ١١٥ ١٠٤			عبد		
		٢٦٤ ١١٥ ١٠٤			سليم		
		٢٦٤ ١١٥ ١٠٤			الحاج		
		٢٦٤ ١١٥ ١٠٤			فصلا		
		٢٦٤ ١١٥ ١٠٤			فصلا		
		٢٦٤ ١١٥ ١٠٤			فصلا		
		٢٦٤ ١١٥ ١٠٤			فصلا		
		٢٦٤ ١١٥ ١٠٤			فصلا		
		٢٦٤ ١١٥ ١٠٤			فصلا		
		٢٦٤ ١١٥ ١٠٤			فصلا		
		٢٦٤ ١١٥ ١٠٤			فصلا		
		٢٦٤ ١١٥ ١٠٤			فصلا		
		٢٦٤ ١١٥ ١٠٤			فصلا		

مستأجر
مستأجر



د. محمد...
د. محمد...
٤٢٧٥

الجمهورية العربية السورية
 وزارة الزراعة والري
 مديرية الزراعة في حماه
 مديرية الزراعة في حماه

اسم المزارع	اسم المالك	نوع الزراعة	رقم القطعة			اسم الحصص ورقمه
			ب	س	م	
			١٠٥	١٠٥	١٠٥	٦٩
			١٠٥	١٠٥	١٠٥	
			١٠٥	١٠٥	١٠٥	
			١٠٥	١٠٥	١٠٥	
			١٠٥	١٠٥	١٠٥	
			١٠٥	١٠٥	١٠٥	
			١٠٥	١٠٥	١٠٥	
			١٠٥	١٠٥	١٠٥	
			١٠٥	١٠٥	١٠٥	
			١٠٥	١٠٥	١٠٥	
			١٠٥	١٠٥	١٠٥	
			١٠٥	١٠٥	١٠٥	
			١٠٥	١٠٥	١٠٥	
			١٠٥	١٠٥	١٠٥	
			١٠٥	١٠٥	١٠٥	
			١٠٥	١٠٥	١٠٥	
			١٠٥	١٠٥	١٠٥	

١٤٤٥ هـ
 مديرية الزراعة في حماه
 مديرية الزراعة في حماه
 مديرية الزراعة في حماه


مدير الزراعة في حماه
 مدير الزراعة في حماه
 مدير الزراعة في حماه
 مدير الزراعة في حماه
 مدير الزراعة في حماه
 مدير الزراعة في حماه

٤٧٧٥

قطاعات
بأمانة الملك والمزارعين والزراعات القاعية
بالموضوع رقم ٤٤٧ تاريخه لقديم
مركز تسجيل الممتلكات بمحافظة الطابريين

٦

رقم القطعة	رقم المسطح	نوع الزراعة	اسم المالك	اسم المزارع	المسطح	
					م	د
١٢٢	١٧٧	فندق	صلاح صعيد	فندق	١٢٦	١٧٧
١٢٣	١٧٧	فندق	جمال محمد المكي	فندق	١٢٦	١٧٧
١٢٤	١٧٧	فندق	علاء	فندق	١٢٦	١٧٧
١٢٥	١٧٧	فندق	ايمن السيد السيد	فندق	١٢٦	١٧٧
١٢٦	١٧٧	فندق	ملاح يوسف محمد علي	فندق	١٢٦	١٧٧
١٢٧	١٧٧	فندق	سلامة الفهمود عدو	فندق	١٢٦	١٧٧
١٢٨	١٧٧	فندق	فهد محمد السيد	فندق	١٢٦	١٧٧
١٢٩	١٧٧	فندق	فهد محمد السيد	فندق	١٢٦	١٧٧
١٣٠	١٧٧	فندق	فهد يوسف السيد	فندق	١٢٦	١٧٧
١٣١	١٧٧	فندق	فهد يوسف السيد	فندق	١٢٦	١٧٧
١٣٢	١٧٧	فندق	فهد يوسف السيد	فندق	١٢٦	١٧٧
١٣٣	١٧٧	فندق	فهد يوسف السيد	فندق	١٢٦	١٧٧
١٣٤	١٧٧	فندق	فهد يوسف السيد	فندق	١٢٦	١٧٧
١٣٥	١٧٧	فندق	فهد يوسف السيد	فندق	١٢٦	١٧٧
١٣٦	١٧٧	فندق	فهد يوسف السيد	فندق	١٢٦	١٧٧
١٣٧	١٧٧	فندق	فهد يوسف السيد	فندق	١٢٦	١٧٧
١٣٨	١٧٧	فندق	فهد يوسف السيد	فندق	١٢٦	١٧٧
١٣٩	١٧٧	فندق	فهد يوسف السيد	فندق	١٢٦	١٧٧
١٤٠	١٧٧	فندق	فهد يوسف السيد	فندق	١٢٦	١٧٧



رئيس الجمهورية
وزير الزراعة
مدير مديرية الزراعة
مدير مركز تسجيل الممتلكات
٢٧
٢٤٧٥

بسماء الملك والمزارعين والرياحات القوية
للخبرة
محافظة القنيطرة

المشروع رقم ٤٢٧
مركز القنيطرة

م	اسم الحوض وراقية	رقم القطعة كلمش رمزية	المساحة من م ^٢	نوع الزراعة	اسم المالك	اسم المزارع
١	حوض ٥٨	١٧٤	٤٤٠	مزارع	م. محمد الجعدي	م. محمد الجعدي
٢		١٧٤	٤٤٠	مزارع	م. محمد الجعدي	م. محمد الجعدي
٣		١٧٤	٤٤٠	مزارع	م. محمد الجعدي	م. محمد الجعدي
٤		١٧٤	٤٤٠	مزارع	م. محمد الجعدي	م. محمد الجعدي
٥		١٧٤	٤٤٠	مزارع	م. محمد الجعدي	م. محمد الجعدي

٤٩٣٣٥

٤٧٧٥

بسم الله الرحمن الرحيم



كشف محصر

باسمائه الملك والمزارعين والزرايات القائمة
بالشروع رقم ٤٤٧ في ناحية سجل المحاصيل
مركز سجل المحاصيل - محافظة الجبلية

م	اسم الحوض ورقمه	رقم القطعة			المسطح	نوع الزراعة	اسم المالك	اسم المزارع
		ك	م	س				
	سجل ٥٨	٤٤٧	٤٤٥	٤٤٥	-	صالح	صالح	
	سجل	٤٤٧	٤٤٧	٤٤٧	-	سعيد	سعيد	
	سجل	٤٤٧	٤٤٧	٤٤٧	-	سعيد	سعيد	
	سجل	٤٤٧	٤٤٧	٤٤٧	-	صالح	صالح	
	سجل	٤٤٧	٤٤٧	٤٤٧	-	صالح	صالح	
	سجل	٤٤٧	٤٤٧	٤٤٧	-	صالح	صالح	
	سجل	٤٤٧	٤٤٧	٤٤٧	-	صالح	صالح	
	سجل	٤٤٧	٤٤٧	٤٤٧	-	صالح	صالح	
	سجل	٤٤٧	٤٤٧	٤٤٧	-	صالح	صالح	
	سجل	٤٤٧	٤٤٧	٤٤٧	-	صالح	صالح	
	سجل	٤٤٧	٤٤٧	٤٤٧	-	صالح	صالح	

محرر المحصر

٤٩٦٢٥



محرر المحصر
مدير المحصر
مدير المحصر
مدير المحصر
٤٢٧٥

بسم الله الرحمن الرحيم
 كذا يقرر
 بأما : الملاك والمزارعين والزرايات القائمة
 بالمشروع رقم ١٤٤٤ - تاريخه ١٤٤٤
 مركز محافظة القطيف

١٠

م	اسم المصون ورقته	رقم القطعة كدستر	رقم القطعة كدستر	المساحة			نوع الزراعة	اسم المالك	اسم المزارع
				م	ط	د			
	٥٨٥٥٤٤	١٤٧	١٤٧	٦٤٤	-	-	صيني	عبد النبي عبد القادر	
	١١	١٤٧	١٤٧	٣٤٤	-	-	//	محمد رضا	
	١١	١٤٧	١٤٧	٣٤٤	-	-	//	محمد بن عبد الله بن عبد الله	
	١١	١٤٧	١٤٧	٣٤٤	-	-	//	فتحي بن طاري	
	١١	١٤٧	١٤٧	٣٤٤	-	-	//	موزي عبد القادر	
	١١	١٤٧	١٤٧	٣٤٤	-	-	//	زكريا بن سعد	
	١١	١٤٧	١٤٧	٣٤٤	-	-	//	محمود بن سعد	
	١١	١٤٧	١٤٧	٣٤٤	-	-	//	محمد بن سعد بن سعد	
	١١	١٤٧	١٤٧	٣٤٤	-	-	//	عبد الله بن سعد بن سعد	
		١٤١	١٤١	١٤١	-	-	//	محمد بن سعد	




القائم به
 رفعت ك...
 صدره طه...
 رتبة...
 محمد بن سعد بن سعد
 محمد بن سعد بن سعد
 محمد بن سعد بن سعد

٢١
 ٤٢٧٥

مجلس حوض
باسم الملك والمزارعين والزراعات القديمة
بمشروع رقم ٤٤٧
مركز
محافظة اللوس

م	اسم الحوض ورقمة	رقم القطعة كاستر	رمزية	المسطح			اسم المالك	اسم المزارع
				م	ط	ف		
١	الطما ٧٤٥	٨٤٢	١٧٢	١٤			محمد لوفتاف محمد	
٢	~	٧٢٧	١٦٨	٢			محمد محمد عبد الحميد	
٣	~	٧٩٨	١٧٠	٧			محمد محمد عبد الحميد	
٤	~	٧٥١	١٦٦	٧			محمد محمد عبد الحميد	
٥	~	٨٤١	١٦٤	٥			محمد محمد عبد الحميد	
٦	~	١٢٢	١٦٢	١٣			محمد محمد عبد الحميد	
٧	~	٧٤٢	١٦٠	١٨			محمد محمد عبد الحميد	
٨	~	١٥١	١٥١	١			محمد محمد عبد الحميد	
٩	~	١٥١	١٥١	٥			محمد محمد عبد الحميد	
١٠	~	١٥٨	١٥٨	٢٢			محمد محمد عبد الحميد	

٤٩٦٣٥



رقم القيد: ٤٩٦٣٥
 رقم القيد: ٤٩٦٣٥
 رقم القيد: ٤٩٦٣٥

١٤

كشف حصر

باسماء الملاك والمزارعين والزراعات القائمة
بالمشروع رقم ٤٤٧ تطوير وتوسيع الطريق الدائري
ناحية / القلج مركز / الخانكة محافظة / القليوبية

رقم العرض	اسم المالك	نوع الزراعة	المسطح		رقم القطعة		اسم المزارع
			م	د	رقمية	كادستر	
٢٤	الارواقف		-	-	١٦	٥٠	٥٠
			-	٦	٦	١٦٣	٥٢
٢٥	سعد رمضان مصطفى	مبني			٥,١٤٣	ض ١٦٥	ض ٥٤
٢٦	احمد رجب احمد ابو هلال	مبني			١٤,١٥٨	ض ١٦٥	ض ٥٤
٢٧	محمود سيد مسلم	قضاء مسورة			٢٢,١٠	ض ١٦٥	ض ٥٤
٢٨	مصطفى رجب احمد	مخزن			٤,٧٩	ض ١٦٥	ض ٥٤
٢٩	ورثة / ناصر مهاود	مبني			٦,٧١	ض ١٦٥	ض ٥٤
٣٠	علية فهيم عبد المعطي	مبني			٥,٨	ض ١٦٥	ض ٥٤
٣١	علاء الدين امام	مبني			٥,٣٣	ض ١٦٥	ض ٥٤
٣٢	محمد كشك	مبني			٧,٢٨	ض ١٦٥	ض ٥٤
٣٣	صلاح محمد فتح الله	قضاء مسورة			٢٠,١٥	ض ١٦٧	ض ٨٥
٣٥	محمود حامد	مخزن			١٢,٣٩	ض ٢٧٤	ض ١٣٧
٣٦	وليد سلطان	مخزن			٢,٧٧	ض ٢٧٤	ض ١٣٧
٣٩	لم يستكمل	قضاء مسورة			١,٧٤	ض ٢٧٢	ض ١٣٣
٤٠	اشرف سمير احمد	سلم			٢,٦٩	ض ٢٧٢	ض ١٣٣
٤١	فاطمة اسماعيل احمد	قضاء مسورة			١,٩٣	ض ٢٧٢	ض ١٣٣
٤٢	ورثة / عادل عوض	مخزن			١,٨٩	ض ٢٧٠	ض ١٣١
٤٣	لم يستكمل	قضاء			٢,٩	ض ٢٧٠	ض ١٣١
٤٤	محمد سعيد محمد محمود جاد	مبني			٣,٤٤	ض ٢٧٠	ض ١٣١
٤٥	احمد رشاد	مخزن			٠,٩٢	ض ٢٢٨	ض ١٢٥
٤٦	ورثة / عادل علي راشد عوض	جراج			٠,٢٥	ض ٢٢٨	ض ١٢٥

مصر طبق الأصل
محافظة القليوبية
مركز الخانكة
محافظة القليوبية

رئيس مكتب المشروع
محافظة القليوبية

محافظة القليوبية

بمعرفة /
عالم محمد جاد
محافظة القليوبية
مركز الخانكة

٤٧
٥٢٧٥

كشف حصر

١٥

باسم الملاك والمزارعين والزراعات القائمة
بالمشروع رقم ٤٤٧ تطوير وتوسيع الطريق الدائري
ناحية / القلج مركز/ الخانكة محافظة / القليوبية

رقم الموضع	اسم المالك	نوع الزراعة	المسطح			رقم القطعة		اسم الموضع
			م	د	س	رقمية	كادستر	
١	شرفاوي الهواري	مبني			٣٠٥٦	٢٨٤	ض ١٢٩	١
٢	علي اسماعيل محمد عبد العال	مبني			٤,٤٥	٢٨٤	ض ١٢٩	٢
٣	سعيد عطية عبد الحليم	مبني			٥,١١	٢٨٤	ض ١٢٩	٣
٤	ابن يقطر	مخزن			٤,٣٣	٢٨٤	ض ١٢٩	٤
٥	ابراهيم احمد محمد	فضاء مسورة			٥,٢٦	٢٨٤	ض ١٢٩	٥
٦	شليمي جاد الله	مبني			٤,٣٥	٢٨٤	ض ١٢٩	٦
٧	عبد المقصود احمد عبد المقصود	مبني			٤,٣٣	٢٨٤	ض ١٢٩	٧
٨	حمدي محمد الشيبان	مبني			٤,٣٣	٢٨٤	ض ١٢٩	٨
٩	الدكتور الجهيني شوقي محمود	مبني			٥,٢٦	٢٨٦	ض ٣٠٥	٩
١٠	يوسف محمد علي ابو عمر	مبني			٤,٨٢	٢٨٦	ض ٣٠٥	١٠
١١	حمدي عبد الحميد السماك	مبني			٩,١	٢٨٦	ض ٣٠٥	١١
١٢	احمد محمود محمد محمد	مبني			١٢,٨٥	٢٨٦	ض ٣٠٥	١٢
١٣	محمد بكري محمود محمد	مبني			٧,١٨	٢٨٦	ض ٣٠٥	١٣
١٤	اسلام محمد حماده	مبني			٧,٦٤	٢٨٦	ض ٣٠٥	١٤
١٥	ابراهيم جمال شاهين	فضاء مسورة	٣		٢,٦٥ ٣,١١	٢٨٨	ض ١٤١ ض ١٤٣	١٥
١٦	محمد محمد عبد السلام	مبني			١٥,٢١	٢٩٠	ض ١٤٣	١٦
١٧	قذافي عويضة فؤاد محمد	فضاء مسورة	١		٥,٣١	٢٩٢	ض ١٤٥	١٧
١٨	علي محمد متولي	مبني A			٣,١١	٢٩٢	ض ١٤٥	١٨
١٩	اشرف محمد احمد	مبني			١٥,٥٥	٢٩٢	ض ١٤٥	١٩
٢٠	حسن محمد فرج الزياتي	فضاء مسورة			٩,٧٦	٢٩٢	ض ١٤٥	٢٠
٢١	فهد عبد الله محمد	فضاء مسورة			١٢,٨١	٢٩٢	ض ١٤٥	٢١
٢٢	فهد عبد الله محمد	فضاء مسورة			٨,٤٢	٢٩٤	ض ١٥٣	٢١
٢٣	محمد احمد مصطفى	مبني			٧,٦٧	٢٩٤	ض ١٥٣	٢٢
٢٤	مستقل	فضاء مسورة			١٥,٨	٢٩٤	ض ١٥٣	٢٣

صبيح الشرفي رقم ٢٠



رئيس مكتب المشروعات
مديرية المساحات القابولية
٤٤٧٥

بسم الله الرحمن الرحيم
 كشف حصص
 وأسماؤ الملاك والمزارعين والمزارعات القائمة
 بالمشروع رقم ٤٤٧ ناحية بلفج

مركز قلوب محافظة القليوبية

م	اسم الحوض ورقمة	رقم القطعة			المسطح		اسم المالك	اسم المزارع
		كنتستر	رمزية	س	ط	فا		
	٩٤٥	١٢٩	١٨٥	١٣	-	-	قهار	لم يستدل
	٩٤٦	١٨٥	٤٤٤٧	-	-	-	قضاء	لم يستدل
	٩٤٦	١٨٢	١٠٤١	-	-	-	شارع	متورك شارع
	٩٤٦	١٨٥	٩٠	-	-	-	شارع	متورك شارع
	١٣١	١٨٧	١٣٤٨	-	-	-	شارع	متورك شارع
	٩٤٥	٨٣٢	٢٤١	-	-	-	شارع	متورك شارع

٩٩٤٣٥



تقدم بالعمل
 رئيس المزارعات
 محمد طاهر
 من القليوبية
 ٥٢
 ٤٦٧٥

بسم الله الرحمن الرحيم
 كشف حصر
 بأسماء المالك والمزارعين والزراعات القائمة
 بالمشروع رقم ٤٩٧
 ناحية هلمس
 مركز هلمس
 محافظة الفيوم

م	اسم الحوض ورقمة	رقم القطعة كمترا	رمزية	المسطح			اسم المالك	اسم المزارع
				م	ط	ب		
	١٢٦	١٧٥	٢	-	-	لم يستدل		
	١٣٤	١٧٧	٧	-	-			
	١٤٥	١٧٩	٤	-	-			
	١٣٥	١٨٩	٥٠	-	-			

٤٩٦٣٥

القائم بعمل
 رئيس مشروعات
 هلمس
 وكيل القس
 هلمس
 ٥٤
 ٤٢٧٥

بسم الله الرحمن الرحيم

بشأن

كشف حصر

بأشياء الملك والمزارعين والمزارع والمخاضة

بالطرق و رقم لا يوجد باسمه

مركز محافظة القنيطرة

١- اسم المزارع	٢- اسم ورقعه	٣- اسم الصوب	٤- رقم القطعة		٥- المسطح			٦- نوع الزراعة	٧- اسم المالك
			كدهن	رمزيه	س	ط	د		
م. م. م. م.	١٨٢	م	٤١٤	٤٧١	١٧٢	٣	م	م. م. م. م.	
م. م. م. م.	٣	م	٤١٤	٤٧١	١٧٢	٣	م	م. م. م. م.	
م. م. م. م.	٣	م	٤١٤	٤٧١	١٧٢	٣	م	م. م. م. م.	
م. م. م. م.	٣	م	٤١٤	٤٧١	١٧٢	٣	م	م. م. م. م.	
م. م. م. م.	٣	م	٤١٤	٤٧١	١٧٢	٣	م	م. م. م. م.	
م. م. م. م.	٣	م	٤١٤	٤٧١	١٧٢	٣	م	م. م. م. م.	
م. م. م. م.	٣	م	٤١٤	٤٧١	١٧٢	٣	م	م. م. م. م.	
م. م. م. م.	٣	م	٤١٤	٤٧١	١٧٢	٣	م	م. م. م. م.	
م. م. م. م.	٣	م	٤١٤	٤٧١	١٧٢	٣	م	م. م. م. م.	
م. م. م. م.	٣	م	٤١٤	٤٧١	١٧٢	٣	م	م. م. م. م.	

٥٦ طوبوخ



٢٠٢٣
١٣ نوفمبر

م. م. م. م.
م. م. م. م.

القائم بالحد
م. م. م. م.
م. م. م. م.

٥٧
٢٧٧٥

(٢)

بأمر من المصطفى وزير الزراعة والثروة السمكية
 رقم ٤٤٧ لسنة ٢٠٢٣
 مصادرة القليوبية

اسم المصطفى ورقمه	رقم القطعة كديتر	رقم القطعة رعزيه	المسطح			نوع الزراعة	اسم العائنه	اسم البراريح
			م	ط	ن			
الشيخ ٩	٢٥٩	٢٥٩	٨	-	-	مترق	عبد ابراهيم امين	
٢٥٨	٢٥٨	٢٥٨	٦٥	-	-	مترق	ام العبد محمد جبار عيسى	
٢٥٨	٢٥٨	٢٥٨	٧٨	-	-	مترق	مؤسسا بلو محمد حيد هيام	
٢٥٨	٢٥٨	٢٥٨	٣٥	-	-	مترق	احمد موزق ابواليزيد	
٢٥٨	٢٥٨	٢٥٨	١٥	-	-	مترق	مترق	
٢٥٨	٢٥٨	٢٥٨	٣٤	-	-	مترق	خلف خلف	
٢٥٨	٢٥٨	٢٥٨	٤٧	-	-	مترق	دنة موزق ابواليزيد	
٢٥٨	٢٥٨	٢٥٨	١٤	-	-	مترق	اسمدر سمير اسعز	
٢٥٨	٢٥٨	٢٥٨	٥	-	-	مترق	مترق	
٢٥٨	٢٥٨	٢٥٨	١٦	-	-	مترق	مترق	



٢٠٢٣
 مصادرة القليوبية

مصر
 مصادرة القليوبية
 وليد النور

الرائد بالجل
 ٢٥٨
 ٢٥٨

مصر
 مصادرة القليوبية
 ربيع اعز

٥١
 ٤٢٧٥

باسم
 باسم الجمهورية العربية السورية
 المرسوم رقم ٤٤٧ لسنة ٢٠٢٣
 من مرسوم الحكومة السورية

رقم المصنف وورقمه	رقم القطعة كد مقرر رمزيه	المصطلح			نوع الزراعة	اسم المالك	اسم المصنف وورقمه
		ن	ب	ص			
٢٠٨	٧٧٨	-	-	٨٧٦	مترك	عاش نامر علي	
٢٠٨	٧٧٨	-	-	٤٨	مترك	سيد هلال البعير	
٢٠٨	٧٧٨	-	-	١٤٤	مترك	كدمامويه عبد اللطيف	
٢٠٨	٧٧٨	-	٤	٨٦٨	فنية	فنانة مترك شهاب	
١٤٤	٧٧٨	-	-	٢٠٧	فنانة	فنانة الميراث	
٢٠٧	٧٧٨	-	-	٢٠٧	فنانة	فنانة مترك شهاب	

مكرر ٤٤٧ لسنة ٢٠٢٣



٤٤٧ لسنة ٢٠٢٣



٢٠١٤
 وزير الزراعة

مكرر
 وزير الزراعة
 وزير الزراعة
 وزير الزراعة

القائم بالوزارة
 وزير الزراعة

مكرر
 وزير الزراعة

٧١
 ٤٢٧٥

بأينما العتلة والأحزابيين والناظرين التفتت
 العتلة رقم ٤٤٧ مكررت ناحية الخليل
 مرنو الخاتمة صياغة التلويح

رقم القطعة	المسطح	نوع الزراعة	أسم المالك	أسم المزرع	أسم المصنوع	
					ورقته	رقمها
١٤٢	١٥٢	متزل	أحمد عبد الله	أحمد رشوان	١	١
١٤٣	١٥٣	متزل	محمد عبد الله	محمد رشوان	١	١
١٤٤	١٥٤	متزل	وردة علي خليل	وردة علي خليل	١	١
١٤٥	١٥٥	متزل	وردة عادل هلال محمد	وردة عادل هلال محمد	١	١
١٤٦	١٥٦	متزل	وردة عادل هلال محمد	وردة عادل هلال محمد	١	١
١٤٧	١٥٧	متزل	خالد عيسى رافعي محمود	خالد عيسى رافعي محمود	١	١
١٤٨	١٥٨	متزل	سعيد نافع	سعيد نافع	١	١
١٤٩	١٥٩	متزل	شكري محمد سعيد	شكري محمد سعيد	١	١
١٥٠	١٦٠	متزل	شكري محمد سعيد	شكري محمد سعيد	١	١
١٥١	١٦١	متزل	شكري محمد سعيد	شكري محمد سعيد	١	١
١٥٢	١٦٢	متزل	فايز محمد	فايز محمد	١	١
١٥٣	١٦٣	متزل	محمد عبد الله	محمد عبد الله	١	١
١٥٤	١٦٤	متزل	باشا محمد	باشا محمد	١	١
١٥٥	١٦٥	متزل	شكري محمد سعيد	شكري محمد سعيد	١	١
١٥٦	١٦٦	متزل	سيد محمد	سيد محمد	١	١
١٥٧	١٦٧	متزل	وردة عبد الله محمد	وردة عبد الله محمد	١	١
١٥٨	١٦٨	متزل	عبد الحميد محمد	عبد الحميد محمد	١	١
١٥٩	١٦٩	متزل	عبد النبي	عبد النبي	١	١
١٦٠	١٧٠	ملاحة	شكري محمد سعيد	شكري محمد سعيد	١	١
١٦١	١٧١	متزل	أحمد عبد الله	أحمد عبد الله	١	١
١٦٢	١٧٢	متزل	أحمد عبد الله	أحمد عبد الله	١	١
١٦٣	١٧٣	متزل	حافظ محمد أحمد	حافظ محمد أحمد	١	١

صدره حينئذ



محمد بن عبد الله

محمد بن عبد الله

القائم بالحق

صدره حينئذ لا تمل

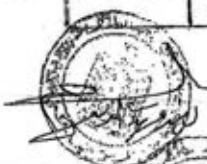
محمد بن عبد الله

١٦١ / ٤٣٧٥

بسم الله الرحمن الرحيم
 في شأن
 تصفح
 أسماء الملاك والتعريفين والزراعات القائمة
 بالشروع رقم ١٤٤٤/٢٠٢٣
 مرتين بمحافظة المنيا

رقم القطعة	رقم المزرعة	اسم المالك	اسم المزرعة	المسطح		اسم المزرعة
				م	د	
١٨٩	١٨٩	عبدالمجيد محمد علي	بنين	١٥	١٥	١٨٩
٣	٣	عبدالمجيد محمد علي	بنين	١٥	١٥	٣
٣	٣	عبدالمجيد محمد علي	بنين	١٥	١٥	٣
٤	٤	عبدالمجيد محمد علي	بنين	١٥	١٥	٤
٥	٥	عبدالمجيد محمد علي	بنين	١٥	١٥	٥
٦	٦	عبدالمجيد محمد علي	بنين	١٥	١٥	٦
٧	٧	عبدالمجيد محمد علي	بنين	١٥	١٥	٧

محافظة المنيا



محافظة المنيا

محافظة المنيا
 رقم ١٤٤٤/٢٠٢٣
 رقم ١٤٤٤/٢٠٢٣

محافظة المنيا
 رقم ١٤٤٤/٢٠٢٣
 رقم ١٤٤٤/٢٠٢٣

٨

كشف حصر
باسماء الملك والمزارعين والمزارعات القلعة
بمشموع رقم ٤٤٧ بكم
ناحية الكوس
محافظة الكوس
مركز الكوس

رقم الحوض ورقعة	رقم القطعة كمستر	رمزية	المسطح			اسم المالك	اسم المزارع
			م	ط	فا		
١٧	٧٧٧	٤٨٠	٧٠		متلا	متلا	
	٧٧٧	٤٨٠	٥٥		متلا	متلا	
	٧٧٩	٤٧٩	١٠٠				
	٧٧٩	٤٧٩	١٠٠				
	٧٧٥	٤٨٤	٧٥		متلا	متلا	
	٧٧٧	٤٨٠	١٣				
	٧٧٥	٤٨٤	١١٣		متلا	متلا	
	٧٧٥	٤٨٤	٥٩		متلا	متلا	
	٤١٨	٤٨٤	٩٣		متلا	متلا	
	٤١٩	٤٨٧	١١٣		متلا	متلا	
	٤١٩	٤٨٧	١٠٥		متلا	متلا	
	٤١٩	٤٨٧	١١٠		متلا	متلا	
	٤١٩	٤٨٧	١٠٤		متلا	متلا	
	٤٧٦	٤٨٨	١٠٥				
	٤٧٦	٤٨٨	١٠٥				
	٤٧٦	٤٨٨	١٠٥				
	٤٧٧	٤٩٤	١٠٥				
	٤٧٩	٤٩٤	١٠٥				

مشموع رقم ٤٤٧ بكم
ناحية الكوس
محافظة الكوس
مركز الكوس

رئيس المكتب
مدير المكتب
مدير المكتب

رئيس المكتب
مدير المكتب
مدير المكتب

رئيس المكتب
مدير المكتب
مدير المكتب

٩

كشف حصر
 باسماء الملاك والمزارعين والزراعات القائمة
 بلشروع رقم ٢٤٧ طبرم
 ناحية الرضوة
 مركز الزاوية
 محافظة الفيوم

م	اسم الحوض ورقعة	رقم القطعة		المسطح		نوع الزراعة	اسم المالك	اسم المزارع
		كمتار	رعوية	م	ط			
١٥	حوض ١٧	٢٦٥	٤٩٤	٦١		تلا	ذكريا محمد محمد	
	~	٢٦٥	٤٩٤	٦١		تلا	محمد عبد المنعم محمد	
	~	٢٦٥	٤٩٤	٦١		تلا	محمد لؤي محمد محمد	

مساحة ١٧



٤٦٧٥



رئيس المكتب
 محمد عبد المنعم محمد
 ٤٦٧٥

القائم بالعمل
 محمد عبد المنعم محمد
 ٤٦٧٥

بسم الله الرحمن الرحيم

كشف صخر

بأسماء الملاك والزراعيين والزراعات القائمة
 بالمعشوق رقم ٤٥٥٣٤٣ ناحية الطاهر
 مركز الغمامة محافظة الطاهر

م	اسم المصوح ورقعه	رقم القطعة كدستر ارمزيه	المسطح			نوع الزراعة	اسم المالك	اسم المزارع
			س	ط	فا			
١	الع / ا	٤٥٤ م	١٨١	-	-	صخر	القزاقين ابراهيم	
٢	٥ / ا	٤٥٤ م	٤٦٥	-	-	صخر	ديلم علي	
٣	٥ / ا	٤٥٥ م	٥٢٣	-	-	صخر	المرمر الواديل	
٤	٥ / ا	٤٥٤ م	٤٤٤	-	-	صخر	سعيد بول	
٥	٥ / ا	٤٥٤ م	٤٦٠	-	-	صخر	فوق محمد راج	
٦	٥ / ا	٤٥٤ م	٤٦٠	-	-	صخر	محمد عيسى جبريه	
٧	٥ / ا	٤٥٧ م	٢٦١	-	-	صخر	سليح مهن	
٨	٥ / ا	٤٥٧ م	١٨٨	-	-	صخر	المرمر عبدالرحمن	
٩	٥ / ا	٤٥٧ م	٢٨٢	-	-	صخر	محمد محمود عيسى	
١٠	٥ / ا	٤٥٧ م	٢٨٤	-	-	صخر	سعيد	
١١	٥ / ا	٤٥٧ م	٢٨٤	-	-	صخر	رفعت محمد	
١٢	٥ / ا	٤٥٧ م	٢٨٤	-	-	صخر	ممتاز	
١٣	٥ / ا	٤٥٧ م	٢٨٤	-	-	صخر	محمد	
١٤	٥ / ا	٤٥٧ م	٢٨٤	-	-	صخر	المرمر	
١٥	٥ / ا	٤٥٧ م	٢٨٤	-	-	صخر	المرمر	
١٦	٥ / ا	٤٥٧ م	٢٨٤	-	-	صخر	المرمر	
١٧	٥ / ا	٤٥٧ م	٢٨٤	-	-	صخر	المرمر	
١٨	٥ / ا	٤٥٧ م	٢٨٤	-	-	صخر	المرمر	
١٩	٥ / ا	٤٥٧ م	٢٨٤	-	-	صخر	المرمر	
٢٠	٥ / ا	٤٥٧ م	٢٨٤	-	-	صخر	المرمر	
٢١	٥ / ا	٤٥٧ م	٢٨٤	-	-	صخر	المرمر	
٢٢	٥ / ا	٤٥٧ م	٢٨٤	-	-	صخر	المرمر	
٢٣	٥ / ا	٤٥٧ م	٢٨٤	-	-	صخر	المرمر	
٢٤	٥ / ا	٤٥٧ م	٢٨٤	-	-	صخر	المرمر	
٢٥	٥ / ا	٤٥٧ م	٢٨٤	-	-	صخر	المرمر	
٢٦	٥ / ا	٤٥٧ م	٢٨٤	-	-	صخر	المرمر	
٢٧	٥ / ا	٤٥٧ م	٢٨٤	-	-	صخر	المرمر	
٢٨	٥ / ا	٤٥٧ م	٢٨٤	-	-	صخر	المرمر	
٢٩	٥ / ا	٤٥٧ م	٢٨٤	-	-	صخر	المرمر	
٣٠	٥ / ا	٤٥٧ م	٢٨٤	-	-	صخر	المرمر	

محمد عبدالمجيد



مكتب المساحة

محمد بن عبدالمجيد
 محمد بن عبدالمجيد
 محمد بن عبدالمجيد

القائم بالامر
 رقم ٤٥٧٧٥
 محمد بن عبدالمجيد

١٧٥
 ٤٧٥

محمد بن عبدالمجيد

بسم الله الرحمن الرحيم

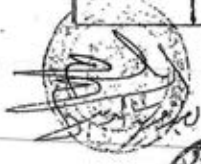
كشف حصر
 بأسماء الملاك والمزارعين والزراعات القائمة
 بالمشروع رقم ٤٤٤٤ ناحية الحصر
 مركز المنستير - محافظة المنستير

١٣

نوفمبر

٢٠٢٣

رقم القطعة	رقم القطعة كدستر	رقم القطعة كدستر	المساحة			نوع الزراعة	اسم المالك	اسم المزارع
			م	ط	د			
٩٢	٢٥٨	٤٧٤	٩٨٨	-	-	منا	محمد بن محمد بن علي	محمد بن محمد بن علي
٩٣	٢٥٨	٤٧٤	٩٦٤	-	-	منا	محمد بن محمد بن علي	محمد بن محمد بن علي
٩٤	٢٥٦	٤٧٤	٣٤٩	-	-	منا	محمد بن محمد بن علي	محمد بن محمد بن علي
٩٥	٢٥٦	٤٧٤	٣٨٠	-	-	منا	محمد بن محمد بن علي	محمد بن محمد بن علي
٩٦	٢٥٤	٤٧٣	٤٩٥	-	-	منا	محمد بن محمد بن علي	محمد بن محمد بن علي
٩٧	٢٥٤	٤٧٣	٦٧٣	-	-	منا	محمد بن محمد بن علي	محمد بن محمد بن علي
٩٨	٢٥٤	٤٧٣	٦٧٣	-	-	منا	محمد بن محمد بن علي	محمد بن محمد بن علي
٩٩	٢٥٤	٤٧٣	٦٧٣	-	-	منا	محمد بن محمد بن علي	محمد بن محمد بن علي
١٠٠	٢٤٠	٤٥٤	٤٧٥	-	-	منا	محمد بن محمد بن علي	محمد بن محمد بن علي
١٠٦	٢٤٠	٤٥٤	٣٨٩	-	-	منا	محمد بن محمد بن علي	محمد بن محمد بن علي
١٠٧	٢٤٠	٤٥٤	٣٤٥	-	-	منا	محمد بن محمد بن علي	محمد بن محمد بن علي
١٠٨	٤٥٧	٤٥٧	٤٥٧	-	-	منا	محمد بن محمد بن علي	محمد بن محمد بن علي
١٠٩	٤٥٧	٤٥٧	٤٥٧	-	-	منا	محمد بن محمد بن علي	محمد بن محمد بن علي
١١٠	٤٥٧	٤٥٧	٣٤٤	-	-	منا	محمد بن محمد بن علي	محمد بن محمد بن علي
١١١	٤٥٧	٤٥٧	٣٤٤	-	-	منا	محمد بن محمد بن علي	محمد بن محمد بن علي



محمد بن محمد بن علي

محمد بن محمد بن علي

محمد بن محمد بن علي

محمد بن محمد بن علي

محمد بن محمد بن علي

٤٧٥

بسم: دولة البحرين

(١٤)

كاتب: ناصر

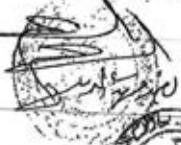
بأمر: الملك والمزارعين والزراعات القائمة
 بالمشروع رقم:
 مركز: محافظة:

(٥)

م	اسم المدين ورقعه	رقم القطعة كدستور رقم ١٤	المسطح			اسم المالك	اسم المزارع
			س	د	ق		
١٢٩	المنين / ٩	٤٤٠ / ٢٥٤	٦	٤٠	٠	محمد بن محمد	محمد بن محمد
١٣٠	~	٤٤٨ / ٢٥٢	٢	٦٧	٠	محمد بن محمد	محمد بن محمد
١٣١	~	٤٤٦ / ٤٥٠	١	٨٨	٠	محمد بن محمد	محمد بن محمد
١٣٢	~	٤٤٦ / ٤٥٠	١	٨١	٠	محمد بن محمد	محمد بن محمد
١٣٣	~	٤٤٦ / ٤٥٠	١	٨١	٠	محمد بن محمد	محمد بن محمد



(٤٩٦٤٥)



رئيس اللجنة

رئيس اللجنة
 محمد بن محمد
 محمد بن محمد

رئيس اللجنة
 محمد بن محمد
 محمد بن محمد

١٩ / ٤٢٧٥

رئيس اللجنة
 محمد بن محمد

بسم الله الرحمن الرحيم

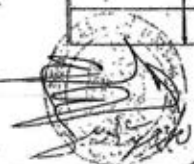
كشوف بضر

بأسماء الملاك والمزارعين والزراعات القائمة
 بالمشاريع رقم ٤٤٤٤ بحوضه الصحراء
 مركز الغمامة محافظة القطيف

رقم المخطط	اسم المصطح	رقم القطعة	المساحة			اسم المصطح ورقمه
			س	م	د	
١٥٠	المصطح رقم ٦	١٩٢	٤٤٤	٨٥	٦	
١٥١	مصطح رقم ٧	١٩٢	٤٤٤	٦٦٥	٧	
١٥٢	مصطح رقم ٨	١٩٢	٤٤٤	٦٠٩	٨	
١٥٣	مصطح رقم ٩	١٩٢	٤٤٤	٦٢٥	٩	
١٥٤	مصطح رقم ١٠	١٩٢	٤٤٤	٥٧٩	١٠	
١٥٥	مصطح رقم ١١	١٩٢	٤٤٤	٦٠	١١	



٤٩٩٣٥



رئيس اللجنة

مدير مكتب
 مدير مكتب
 مدير مكتب
 مدير مكتب

مدير مكتب
 مدير مكتب
 مدير مكتب

صدره في
 في
 ١٤٤٥

٧٠
 ٤٢٧٥

لجنة الجوارح

كشف حصر
باسماء الملاك والمزارعين والزارعات القليلة
بالمشروع رقم ٤٤٧ طرقة ناعية
مركز الخاتم محافظة القلوب

رقم	اسم الحوض ورقفة	رقم القطعة كاستر	رمزية	المسطح			نوع الزراعة	اسم المالك	اسم المزارع
				س	ط	ف			
	الايام	٤٤٤	٤٤٤				قضاء	لم يستدل	
		٤٤٧	٤٤٧				مينة	اسماعيل بك	
		٤٤٨	٤٤٨				مينة	محمد علي	
		٤٤٩	٤٤٩				مينة	محمد علي	
		٤٥٠	٤٥٠				مينة	عبدالله	
		٤٥١	٤٥١				قضاء	عبدالله	
		٤٥٢	٤٥٢				مينة	محمد علي	
		٤٥٣	٤٥٣				مينة	محمد علي	
		٤٥٤	٤٥٤				مينة	محمد علي	
		٤٥٥	٤٥٥				مينة	محمد علي	
		٤٥٦	٤٥٦				مينة	محمد علي	
		٤٥٧	٤٥٧				مينة	محمد علي	
		٤٥٨	٤٥٨				مينة	محمد علي	
		٤٥٩	٤٥٩				مينة	محمد علي	
		٤٦٠	٤٦٠				مينة	محمد علي	
		٤٦١	٤٦١				مينة	محمد علي	
		٤٦٢	٤٦٢				مينة	محمد علي	
		٤٦٣	٤٦٣				مينة	محمد علي	
		٤٦٤	٤٦٤				مينة	محمد علي	
		٤٦٥	٤٦٥				مينة	محمد علي	
		٤٦٦	٤٦٦				مينة	محمد علي	
		٤٦٧	٤٦٧				مينة	محمد علي	
		٤٦٨	٤٦٨				مينة	محمد علي	
		٤٦٩	٤٦٩				مينة	محمد علي	
		٤٧٠	٤٧٠				مينة	محمد علي	
		٤٧١	٤٧١				مينة	محمد علي	
		٤٧٢	٤٧٢				مينة	محمد علي	
		٤٧٣	٤٧٣				مينة	محمد علي	
		٤٧٤	٤٧٤				مينة	محمد علي	
		٤٧٥	٤٧٥				مينة	محمد علي	
		٤٧٦	٤٧٦				مينة	محمد علي	
		٤٧٧	٤٧٧				مينة	محمد علي	
		٤٧٨	٤٧٨				مينة	محمد علي	
		٤٧٩	٤٧٩				مينة	محمد علي	
		٤٨٠	٤٨٠				مينة	محمد علي	
		٤٨١	٤٨١				مينة	محمد علي	
		٤٨٢	٤٨٢				مينة	محمد علي	
		٤٨٣	٤٨٣				مينة	محمد علي	
		٤٨٤	٤٨٤				مينة	محمد علي	
		٤٨٥	٤٨٥				مينة	محمد علي	
		٤٨٦	٤٨٦				مينة	محمد علي	
		٤٨٧	٤٨٧				مينة	محمد علي	
		٤٨٨	٤٨٨				مينة	محمد علي	
		٤٨٩	٤٨٩				مينة	محمد علي	
		٤٩٠	٤٩٠				مينة	محمد علي	
		٤٩١	٤٩١				مينة	محمد علي	
		٤٩٢	٤٩٢				مينة	محمد علي	
		٤٩٣	٤٩٣				مينة	محمد علي	
		٤٩٤	٤٩٤				مينة	محمد علي	
		٤٩٥	٤٩٥				مينة	محمد علي	
		٤٩٦	٤٩٦				مينة	محمد علي	
		٤٩٧	٤٩٧				مينة	محمد علي	
		٤٩٨	٤٩٨				مينة	محمد علي	
		٤٩٩	٤٩٩				مينة	محمد علي	
		٥٠٠	٥٠٠				مينة	محمد علي	
		٥٠١	٥٠١				مينة	محمد علي	
		٥٠٢	٥٠٢				مينة	محمد علي	
		٥٠٣	٥٠٣				مينة	محمد علي	
		٥٠٤	٥٠٤				مينة	محمد علي	
		٥٠٥	٥٠٥				مينة	محمد علي	
		٥٠٦	٥٠٦				مينة	محمد علي	
		٥٠٧	٥٠٧				مينة	محمد علي	
		٥٠٨	٥٠٨				مينة	محمد علي	
		٥٠٩	٥٠٩				مينة	محمد علي	
		٥١٠	٥١٠				مينة	محمد علي	
		٥١١	٥١١				مينة	محمد علي	
		٥١٢	٥١٢				مينة	محمد علي	
		٥١٣	٥١٣				مينة	محمد علي	
		٥١٤	٥١٤				مينة	محمد علي	
		٥١٥	٥١٥				مينة	محمد علي	
		٥١٦	٥١٦				مينة	محمد علي	
		٥١٧	٥١٧				مينة	محمد علي	
		٥١٨	٥١٨				مينة	محمد علي	
		٥١٩	٥١٩				مينة	محمد علي	
		٥٢٠	٥٢٠				مينة	محمد علي	
		٥٢١	٥٢١				مينة	محمد علي	
		٥٢٢	٥٢٢				مينة	محمد علي	
		٥٢٣	٥٢٣				مينة	محمد علي	
		٥٢٤	٥٢٤				مينة	محمد علي	
		٥٢٥	٥٢٥				مينة	محمد علي	
		٥٢٦	٥٢٦				مينة	محمد علي	
		٥٢٧	٥٢٧				مينة	محمد علي	
		٥٢٨	٥٢٨				مينة	محمد علي	
		٥٢٩	٥٢٩				مينة	محمد علي	
		٥٣٠	٥٣٠				مينة	محمد علي	
		٥٣١	٥٣١				مينة	محمد علي	
		٥٣٢	٥٣٢				مينة	محمد علي	
		٥٣٣	٥٣٣				مينة	محمد علي	
		٥٣٤	٥٣٤				مينة	محمد علي	
		٥٣٥	٥٣٥				مينة	محمد علي	
		٥٣٦	٥٣٦				مينة	محمد علي	
		٥٣٧	٥٣٧				مينة	محمد علي	
		٥٣٨	٥٣٨				مينة	محمد علي	
		٥٣٩	٥٣٩				مينة	محمد علي	
		٥٤٠	٥٤٠				مينة	محمد علي	
		٥٤١	٥٤١				مينة	محمد علي	
		٥٤٢	٥٤٢				مينة	محمد علي	
		٥٤٣	٥٤٣				مينة	محمد علي	
		٥٤٤	٥٤٤				مينة	محمد علي	
		٥٤٥	٥٤٥				مينة	محمد علي	
		٥٤٦	٥٤٦				مينة	محمد علي	
		٥٤٧	٥٤٧				مينة	محمد علي	
		٥٤٨	٥٤٨				مينة	محمد علي	
		٥٤٩	٥٤٩				مينة	محمد علي	
		٥٥٠	٥٥٠				مينة	محمد علي	
		٥٥١	٥٥١				مينة	محمد علي	
		٥٥٢	٥٥٢				مينة	محمد علي	
		٥٥٣	٥٥٣				مينة	محمد علي	
		٥٥٤	٥٥٤				مينة	محمد علي	
		٥٥٥	٥٥٥				مينة	محمد علي	
		٥٥٦	٥٥٦				مينة	محمد علي	
		٥٥٧	٥٥٧				مينة	محمد علي	
		٥٥٨	٥٥٨				مينة	محمد علي	
		٥٥٩	٥٥٩				مينة	محمد علي	
		٥٦٠	٥٦٠				مينة	محمد علي	
		٥٦١	٥٦١				مينة	محمد علي	
		٥٦٢	٥٦٢				مينة	محمد علي	
		٥٦٣	٥٦٣				مينة	محمد علي	
		٥٦٤	٥٦٤				مينة	محمد علي	
		٥٦٥	٥٦٥				مينة	محمد علي	
		٥٦٦	٥٦٦				مينة	محمد علي	
		٥٦٧	٥٦٧				مينة	محمد علي	
		٥٦٨	٥٦٨				مينة	محمد علي	
		٥٦٩	٥٦٩				مينة	محمد علي	
		٥٧٠	٥٧٠				مينة	محمد علي	
		٥٧١	٥٧١				مينة	محمد علي	
		٥٧٢	٥٧٢				مينة	محمد علي	
		٥٧٣	٥٧٣				مينة	محمد علي	
		٥٧٤	٥٧٤				مينة	محمد علي	
		٥٧٥	٥٧٥				مينة	محمد علي	
		٥٧٦	٥٧٦				مينة	محمد علي	
		٥٧٧	٥٧٧				مينة	محمد علي	
		٥٧٨	٥٧٨				مينة	محمد علي	
		٥٧٩	٥٧٩				مينة	محمد علي	
		٥٨٠	٥٨٠				مينة	محمد علي	
		٥٨١	٥٨١				مينة	محمد علي	
		٥٨٢	٥٨٢				مينة	محمد علي	
		٥٨٣	٥٨٣				مينة	محمد علي	
		٥٨٤	٥٨٤				مينة	محمد علي	
		٥٨٥	٥٨٥				مينة	محمد علي	
		٥٨٦	٥٨٦				مينة	محمد علي	
		٥٨٧	٥٨٧				مينة	محمد علي	
		٥٨٨	٥٨٨				مينة	محمد علي	
		٥٨٩	٥٨٩				مينة	محمد علي	
		٥٩٠	٥٩٠				مينة	محمد علي	
		٥٩١	٥٩١				مينة	محمد علي	
		٥٩٢	٥٩٢				مينة	محمد علي	
		٥٩٣	٥٩٣				مينة	محمد علي	
		٥٩٤	٥٩٤				مينة	محمد علي	
		٥٩٥	٥٩٥				مينة	محمد علي	
		٥٩٦	٥٩٦				مينة	محمد علي	
		٥٩٧	٥٩٧				مينة	محمد علي	
		٥٩٨	٥٩٨				مينة	محمد علي	
		٥٩٩	٥٩٩				مينة	محمد علي	
		٦٠٠	٦٠٠				مينة	محمد علي	
		٦٠١	٦٠١				م		

كشك حصر
باسماء الملاك والمزارعين والزراعات القائمة
بالمشروع رقم ٤٤٧ طرف ناحية الحضر
مركز الخمانه محافظة القليوبية

م	اسم الحوض ورقفة	رقم القطعة			نوع الزراعة	اسم المالك	اسم المزارع
		كمترا	رمزية	المسطح			
		س	ط	ف			
	الرياح	١١٤	٤٦٥	٦١٣	بنج	عبد السلام	
		١٤٤	٤٦٥	٦١٣	مشة	محمد فوزي	
		١٤٤	٤٦٥	٦١٣	مشة	محمد سيفت	
		٤٢٢	٤٧٢	٥٥١	فضاء	محمد محمد	
		١١٤	٤٧٥	٦١٣	فضاء	محمد محمد	

محافظة القليوبية
٤٩٢٢٥

القلم بعمل
رئيس المكتب
٧٤ / ٤٢٧٥

١

كشف حصر
بإسم الملاك والمزارعين والزارعات القائمة
بالمشروع رقم ٤٤٧ طرهم وتدريلته ناحية حبيبت نعا
محافظة القليوبية

اسم المزارع	اسم المالك	نوع الزراعة	المسطح			رقم القطعة		اسم الحوض ورقمة
			ف	ط	س	كمتري	رمزية	
	عبد الكريم ابو زيد	فني	-	-	١٢	٢٥٦	١٧٧	العمدة ٧
			-	-	١	٢٥٤	٢٥٤	
	جمال محمد بنكي	فني	-	-	١٤	٢٥٦	١٧٧	
	اسامه طه محمد	فني	-	-	١٤	٢٥٥	١٧٧	
	ابراهيم بسوق	فني	-	-	١	٢٥٨	١٧٩	
			-	-	١٨	٢٦٠	١٨١	
	خديجة محمد ايمان	فني	-	-	٢٥	٢٥٥	١٧٩	
	فردوس محمد شمس	فني	-	-	١٠	٢٥٥	١٧٩	
	المدى احمد عبد الجليل	فني	-	-	٢٥	٢٥٥	١٧٩	
	احمد محمد محمد	فني	-	-	١٧	٢٥٣	١٧٩	
	خالد محمد احمد	فني	-	-	٨	٢٥٨	١٧٩	
	سليمان محمد احمد	فني	-	-	١٨	٢٥٨	١٧٩	
	فاطمة كامله محمد	فني	-	-	١١	٢٥٨	١٧٩	
	عمر خطاب ابراهيم	فني	-	-	٥	٢٦٥	١٨١	
	المدى محمد عفيف	فني	-	-	٨	٢٦٥	١٨١	
	مورثه سالم محمد سالم	فني	-	-	١١	٢٤٤	١٧٤	
			-	+		٢٤٤	١٧٤	
			-	-				
	المدى احمد عبد الجليل	فني	-	-	٢٦	٢٤٤	١٧٤	
		فني	-	-	٢٦	٢٤٤	١٧٤	
	محمد صابر + هاجر كامل	فني	-	-	٢٦	٢٥٦	١٧٧	



M No A



رئيس الملاك
رئيس الملاك
رئيس الملاك
٢٠٢٣/١١/١٣
٧٧
٤٢٧٥

(٤)

كشف حصر
بإسماء المالك والمزارعين والزراعات القائمة
بالمشروع رقم ٤٤٧ طرقة وتدريله تلمية فيس نفا
مركز قليوب
محافظة القليوبية

رقم الحوض ورقعة	رقم القطعة	المسطح			نوع الزراعة	اسم المالك	اسم المزارع
		م	ط	ف			
العمدة ٦	٤٢٤	٤٢٤	-	-	م	عبد الله محمد	M ٦٥
	٤٢٩	٣٦٦	-	-	م		
	٤٢٣	٤٢٣	-	-	م		
	٤٢٥	٤٦٨	-	-	م		
	٤١٤	٤١٤	-	-	م	احمد محمد	M ٦٦A
	٤٦٤	٤٦٤	-	-	م	عبد الله محمد	M ٦٧
	٤٥٨	٤٥٨	-	-	م	عبد الله محمد	M ٦٨
	٤٦٤	٤٦٤	-	-	م	عبد الله محمد	M ٦٩
	٤٥٨	٤٥٨	-	-	م	عبد الله محمد	M ٦٩A
	٤٥٨	٤٥٨	-	-	م	عبد الله محمد	M ٦٩B
	٤٥٨	٤٥٨	-	-	م	عبد الله محمد	M ٧٠
	٤٥٨	٤٥٨	-	-	م	عبد الله محمد	M ٧١
	٤٥٨	٤٥٨	-	-	م	عبد الله محمد	M ٧٢
	٤٥٦	٤٥٦	-	-	م	عبد الله محمد	M ٧٣
	٤٥٦	٤٥٦	-	-	م	عبد الله محمد	M ٧٤
	٤٥٦	٤٥٦	-	-	م	عبد الله محمد	M ٧٥
	٤٥٦	٤٥٦	-	-	م	عبد الله محمد	M ٧٦

مديرية الزراعة
مركز قليوب
محافظة القليوبية
١٥/١١/٢٠٢٣
٤٩٦٣٥
٤٢٧٥

لائحة الأسعار المعمول بها في جمهورية مصر العربية
مجلس الوزراء

الهيئة المصرية العامة للتبليغ
مديرية التبليغ والاعلام
مكتب الشؤون عام

رقم المادة	الوصف	الكمية	القيمة	ملاحظات
B174	مطبات إسفلت	0	2,94	200 طن
B175	ارضيات الخشب معطلة بامور	0	0,84	200 طن
B176	مخارج الخشب معطلة بامور	0	7,88	200 طن
B177	ارضيات الخشب معطلة بامور	0	7,46	200 طن
B178	ارضيات الخشب معطلة بامور	0	3,13	22,80 طن
B141	مياه معطلة من ارضي + ادور (مكبس الادري)	0	6,92	80,46 طن
B142	ارضيات من ارضي + ادور (مكبس الادري)	0	2,39	17,40 طن
B143	ارضيات من ارضي + ادور (مكبس الادري)	0	3,48	25,37 طن
B144	ارضيات من ارضي + ادور (مكبس الادري)	0	1,81	13,23 طن
B145	ارضيات من ارضي + ادور (مكبس الادري)	0	3,56	25,99 طن
B146	ارضيات من ارضي + ادور (مكبس الادري)	0	1,99	14,50 طن
B147	ارضيات من ارضي + ادور (مكبس الادري)	0	1,34	9,76 طن
B148	ارضيات من ارضي + ادور (مكبس الادري)	0	1,71	12,49 طن
B149	ارضيات من ارضي + ادور (مكبس الادري)	0	4,26	31,03 طن
B150	ارضيات من ارضي + ادور (مكبس الادري)	0	3,62	26,41 طن
B151	ارضيات من ارضي + ادور (مكبس الادري)	0	1,75	12,57 طن
B152	ارضيات من ارضي + ادور (مكبس الادري)	0	1,72	12,57 طن
B153	ارضيات من ارضي + ادور (مكبس الادري)	0	4,17	30,44 طن
B154	ارضيات من ارضي + ادور (مكبس الادري)	0	3,50	26,54 طن
B155	ارضيات من ارضي + ادور (مكبس الادري)	0	6,18	45,05 طن
B156	ارضيات من ارضي + ادور (مكبس الادري)	0	7,15	52,16 طن
B157	ارضيات من ارضي + ادور (مكبس الادري)	0	5,32	38,81 طن
B158	ارضيات من ارضي + ادور (مكبس الادري)	0	13,95	101,75 طن
B159	ارضيات من ارضي + ادور (مكبس الادري)	0	2,71	19,79 طن
B160	ارضيات من ارضي + ادور (مكبس الادري)	0	10,50	76,59 طن
B161	ارضيات من ارضي + ادور (مكبس الادري)	0	7,29	53,14 طن
B162	ارضيات من ارضي + ادور (مكبس الادري)	0	3,86	28,13 طن
B163	ارضيات من ارضي + ادور (مكبس الادري)	0	7,65	56,76 طن

١٧/٥٨٣



مجلس الوزراء

مجلس الوزراء

مجلس الوزراء

البريد رقم 10
القاهرة

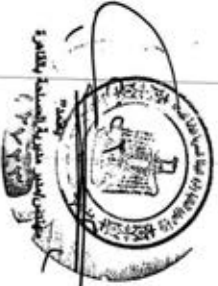
المصورة لمدة 9 قسم اول الوثائق
البرقة

كلية الصيد الطبي
المتعلق بسجلهم ويتضمن طلبة كلية الطب، الكليات الطبية، محافظة القاهرة

الهيئة القومية لخدمة الطلبة
مدرسة الخدمة الطبية
مكتب الشؤون ذات

B80	طبي مكون لثلاث دور معسكر	لم يستكمل	0	0	1,46	10,62	20	خسرية
B81	مبنى مكون لثلاث دور معسكر رياضي متعلق بسجل (مبنى التثاقل معسكر)	مبنى استوائي معبد	0	0	1,98	14,42	20	خسرية
B82	مبنى مكون لثلاث دور معسكر مبنى كلية الطب (مبنى التثاقل معسكر)	رياضة استوائي معبد	0	0	6,85	49,99	20	خسرية
B83	مبنى مكون لثلاث دور معسكر مبنى كلية الطب (مبنى التثاقل معسكر)	كرة يد استوائي معبد	0	0	10,04	73,25	80	خسرية
B84	مبنى مكون لثلاث دور معسكر مبنى كلية الطب (مبنى التثاقل معسكر)	كرة يد استوائي معبد	0	0	7,66	55,90	80	خسرية
B85	مبنى مكون لثلاث دور معسكر مبنى كلية الطب (مبنى التثاقل معسكر)	كرة يد استوائي معبد	0	0	2,40	17,51	80	خسرية
B86	مبنى مكون لثلاث دور معسكر مبنى كلية الطب (مبنى التثاقل معسكر)	كرة يد استوائي معبد	0	0	13,50	98,46	80	خسرية
B87	مبنى مكون لثلاث دور معسكر مبنى كلية الطب (مبنى التثاقل معسكر)	كرة يد استوائي معبد	0	0	3,93	28,67	80	خسرية
B88	مبنى مكون لثلاث دور معسكر مبنى كلية الطب (مبنى التثاقل معسكر)	كرة يد استوائي معبد	0	0	3,50	25,53	80	خسرية
		كرة يد استوائي معبد	0	0	2,83	20,64	80	خسرية
		كرة يد استوائي معبد	0	0	5,07	36,95	80	خسرية
		كرة يد استوائي معبد	0	0	6,62	40,96	80	خسرية
		كرة يد استوائي معبد	0	0	3,44	25,10	80	خسرية
		كرة يد استوائي معبد	0	0	3,55	25,92	80	خسرية
		كرة يد استوائي معبد	0	0	4,10	29,89	4-1	خسرية
		كرة يد استوائي معبد	0	0	1,87	11,45	10	خسرية
		كرة يد استوائي معبد	0	0	3,62	25,64	10	خسرية
		كرة يد استوائي معبد	0	0	1,51	11,75	10	خسرية
		كرة يد استوائي معبد	0	0	0,35	2,55	220	خسرية
إجمالي								
الاجمالي لعدد 10								
الاجمالي								

٥٨٦٣
٧٧



مديرة مركز
رئيس اللجنة

مديرة مركز
رئيس اللجنة

مجلس الاعمال التجاري
 المجلس الاعلى للمحرمين وطريق التنمية التجارية الكبرى لم يتطلع مساهمة القابضة

الهيئة العمومية العامة المسماة
 عمومية المسماة القابضة
 مجلس المحرمين

B32	ارض قضاء سميرة	ارض ملك من الامم	0	11	12,31	2,016,78	30	الطون القابض لدرجة 45	البركة
B33	ملازم الحائك صناع	شركة الحائك للاسكان و التعمير - زكريا طلس طلس	0	0	9,87	71,95	30		
B34	ارض قضاء سميرة	لم يمتلك	0	0	5,02	36,80	10		
B35	ارض قضاء سميرة	شركة هيمس للتعمير التجارية - لم يمتلك	0	0	4,00	29,14	10		
B36	ارض قضاء سميرة - محرمين للمحلات التجارية	مجلس محافظة	0	0	4,47	32,62	10		
B37	ارض قضاء سميرة	شركة الفتح - لحيديان وجمعة	0	0	3,66	25,96	10		
B38	ارض قضاء سميرة	شركة الفتح - لحيديان وجمعة	0	0	10,04	73,25	10		
B39	ارض قضاء سميرة	لم يمتلك	0	0	8,86	64,65	10		
B44	ارض قضاء سميرة	لم يمتلك	0	0	7,47	54,51	10		
B18	ارض قضاء سميرة	لم يمتلك	0	0	0,71	5,20	10		
B46	مجلس محرمين لارض	مجلس قراية	0	0	19,09	139,26	10	جروس بك القابض لدرجة 55	البركة
B47	ارض قضاء سميرة	لم يمتلك	0	0	2,54	18,51	10		
R537a	ارض قضاء سميرة	لم يمتلك	0	1	10,48	251,45	10	جروس بك الواسطي لدرجة 55	البركة
R537b	ارض قضاء سميرة	لم يمتلك	0	0	0,41	2,96	30		
R537b	مجلس محرمين من لارض و المصنع	لم يمتلك	0	0	6,93	43,23	30		
B19	مجلس محرمين لارض 40 اوزر و مصانع به عرب	مجلس صناع لارض لارض	0	0	2,38	17,33	30		
B20	مجلس محرمين لارض 20 اوزر محرم	مجلس لارض لارض لارض	0	0	2,46	17,95	30		
B21	ارض قضاء سميرة (الجزء الشمالي)	لارض لارض لارض	0	0	1,28	9,31	30		
B22	ارض قضاء سميرة	لم يمتلك	0	0	8,35	60,88	30		
B23	ارض قضاء سميرة	لم يمتلك	0	0	4,70	34,30	30		
B24	ارض قضاء سميرة (مجموع محرمين محرمات كوريليم)	لم يمتلك	0	0	4,28	31,23	30		
B25	ارض قضاء سميرة	لم يمتلك	0	0	6,57	40,59	30		

٥٧٨٣
٧٨

مجلس الاعمال التجاري
 المجلس الاعلى للمحرمين وطريق التنمية التجارية الكبرى

مجلس الاعمال التجاري
 المجلس الاعلى للمحرمين

الهيئة العمومية العامة المسماة
 عمومية المسماة القابضة
 مجلس المحرمين

مجلس الدائم للتأمين
 التأمينات الإسلامية بقطاع غزة
 قطاع الدائم للتأمين

الهيئة العامة للصحة المالية
 مديرية تفتيشة بقطاع غزة
 مكتب المحرمات

B26	ارزش لقطه (براج معدات توتال)	سابق جاري على كتم	0	0	12.90	94.09	30	جرحس بك الوسطى لمره 55	البركة
B27	ارزش لقطه	صالحكم على	0	0	6.66	48.64	30		
B28	ارزش لقطه مسود (القطه)	صالحكم على	0	0	4.75	34.56	30		
	مبنى الارش ملكون ارزشي + ايجور مكرر		0	0	1.19	8.67	30		
B29	مبنى	مجموعه السكن الا ارش من القطن	0	0	7.76	56.60	30		
	مبنى	مكتبة البراهيم	0	0	6.74	48.91	30		
B30	ارزش لقطه	مكتبة البراهيم	0	1	6.16	219.93	30		
B31	ارزش لقطه مسود	موتة الطور ان القطن	0	1	23.12	343.62	30		
B41	ارزش لقطه مسود	شركة الصند - احمد رائد حواء سيم	0	0	14.73	107.40	30		
B42	ارزش لقطه مسود	شركة كراست هونيس - ايمن احمد رائد	0	0	21.85	159.35	30		
	قرية كورايه		0	0	2.30	16.80	30		
B43	مطل	شركة مطر بيلز - اسمايل مطر اسمايل	0	0	2.26	16.50	30		
	ارزش لقطه مسود		0	0	16.86	122.97	30		
B45	ارزش لقطه	مجموعه احمد رائد	0	0	19.51	142.30	30		
	مطل القبع جاز		0	0	8.00	58.33	30		
R525	ارزش لقطه (مسوقه)	لم يستكمل	0	20	15.39	3,612.94	50	جوزة عوده لمره 6	البركة
	ارزش لقطه (مسوقه)		0	20	15.39	3,612.94	50		
R526	مطل ملكون ارزشي	تعبية جزيه صالحيه	0	0	7.16	52.47	50		
R527	مطل ملكون ارزشي	طابق مسود مسود - جزيه مسود مسود	0	0	11.11	81.06	50		



مجلس الدائم للتأمين

مجلس الدائم للتأمين

مجلس الدائم للتأمين

مجلس البحوث العلميون
 التعليم العالي والبحث العلمي - طريق القدية للطريق الكندي في منطقة القادسية

الهيئة التدريسية العامة للجامعة
 مديرية الخدمات والمهام
 مكتب الشؤون

B1	قرية كويته	0	0	1,72	12,81	23	مخرج الزام البحري لدرجة 53	الدرجة
	مبنى 2 دور	0	0	0,52	3,82	17		
B10	قرية كويته	0	0	2,66	19,36	17		
	ارض قضاء سوزة	0	0	6,92	43,18	17		
B11	عطل مكوث ارضي 44 دور مكوث + عطل	0	1	23,45	346,03	20		
B12	عطل مكوث ارضي 44 دور مكوث + عطل	0	1	12,67	267,43	20		
B13	عطل مكوث ارضي 44 دور مكوث + عطل	0	0	9,33	68,01	20		
B14	عطل مكوث ارضي 44 دور مكوث	0	0	10,31	76,21	18		
B15	عطل مكوث ارضي 44 دور + عطل به طرف	0	0	8,66	62,39	18		
B16	عطل مكوث من الارض 44 دور + عطل به طرف	0	0	18,89	137,79	18		
B17	عطل مكوث من الارض 44 دور + عطل به طرف	0	0	2,47	18,04	18		
B2	ارض قضاء سوزة	0	0	19,38	141,35	17		
B2A	صنوع	0	0	7,10	51,76	17		
B3	عطل مكوث ارضي 84 دور مكوث	0	0	18,86	137,66	17		
B4	ارض قضاء سوزة (مكوث ارضي)	0	0	6,31	46,05	20		
B4B	عطل مكوث ارضي 124 دور مكوث + عطل	0	0	23,46	171,13	20		
B5	ارض قضاء سوزة	0	0	20,06	146,30	22		
	ارض قضاء سوزة	0	0	12,65	92,26	20		
	ارض قضاء سوزة	0	2	2,48	368,16	20		
	ارض قضاء سوزة	0	7	7,37	1,278,96	20		
	ارض قضاء سوزة	0	0	14,90	108,64	20		
	عطل مكوث ارضي 34 دور مكوث + عطل	0	0	20,80	161,70	23		



مجلس البحوث العلميون
 رئيس المجلس

مجلس البحوث العلميون
 رئيس المجلس

٥٢٣
 ١٣

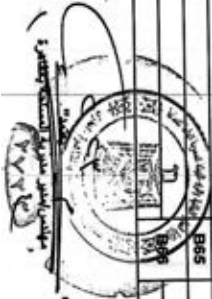
مجلس التعليم العالي
 الكائن في مسقط ويعتبر من طريق الخدمة البريدية رقم ١٢١٢١
 مسقط، سلطنة عمان

الهيئة العمومية للخدمة المسندة
 عمومية الخدمة بالعمارة
 مجلس التعليم العالي

الرقم	الوصف	القيمة	العدد	المبلغ	الخدمة
B51	ارشيف لخدمات	23,39	0	170,55	23-ضمان
B52	ارشيف لخدمات عمومية	16,74	1	297,13	23-ضمان
B53	قرينة	2,22	0	16,16	23-ضمان
B54	قرينة كاريكاتير	2,89	0	18,92	23-ضمان
B55	ارشيف لخدمات عمومية	0,24	1	176,76	23-ضمان
B56	مجلس مكنون ارشيف ورسائل مطبوعه قرينه	0,25	1	176,86	23-ضمان
B57	ارشيف لخدمات عمومية	9,49	0	69,18	23-ضمان
B58	ارشيف لخدمات عمومية	17,87	0	130,30	23-ضمان
B59	ارشيف لخدمات عمومية	21,25	0	165,00	10-ضمان
B60	ارشيف لخدمات عمومية	6,81	0	49,64	10-ضمان
B61	ارشيف لخدمات عمومية	0,82	0	36,13	10-ضمان
B62	ارشيف لخدمات عمومية	5,23	0	6,00	10-ضمان
B63	ارشيف لخدمات عمومية	8,90	0	64,89	10-ضمان
B64	ارشيف لخدمات عمومية	18,79	2	487,13	20-ضمان
B65	ارشيف لخدمات عمومية	19,44	0	141,75	20-ضمان
B66	ارشيف لخدمات عمومية	7,96	0	58,08	10-ضمان
B67	ارشيف لخدمات عمومية	1,56	0	11,38	10-ضمان
B68	ارشيف لخدمات عمومية	5,34	0	38,97	10-ضمان
B69	ارشيف لخدمات عمومية	4,57	0	33,33	10-ضمان
B70	ارشيف لخدمات عمومية	6,01	0	43,84	10-ضمان
B71	ارشيف لخدمات عمومية	4,54	0	33,09	10-ضمان
B72	ارشيف لخدمات عمومية	16,85	0	297,93	10-ضمان
B73	ارشيف لخدمات عمومية	16,45	1	309,60	10-ضمان
B74	ارشيف لخدمات عمومية	4,61	0	33,63	10-ضمان

مخرج الأعمال الإداري لرقم 53

البرقية



مجلس التعليم العالي
 رئيس المجلس

مجلس التعليم العالي
 رئيس المجلس

كلية الطب البيطري
الجامعة الإسلامية العالمية
بالتفصيل لعدد من الطلبة الذين تم قبولهم في الكلية للعام الدراسي ٢٠٢٣/٢٠٢٤

الهيئة التدريسية الكلية التابعة
للجامعة الإسلامية العالمية
بالتفصيل لعدد من الطلبة الذين تم قبولهم في الكلية للعام الدراسي ٢٠٢٣/٢٠٢٤

الرقم	الاسم	الجنس	الدرجة	النسبة المئوية	الدرجة	الدرجة
B67	الاسم مطلقه بديع - مطلقه صغرية	مذكر	0	2.17	891.01	100% ضمن
B68	مطلقه زكري	chillout	0	23.51	171.45	100% ضمن
B69	مطلقه زكري	جنس يابسين	0	16.00	466.77	100% ضمن
B7	الاسم لثامه سميرة	مذكر	0	7.90	232.66	20-17% ضمن
B8	الاسم لثامه صغرية من موزون قطع غير	مذكر	0	5.33	213.94	17% ضمن
B9	الاسم لثامه سميرة	مذكر	0	22.20	161.90	17% ضمن
BA2	مطلقه لثامه صغرية دور مكرر مواقف سيارات	مذكر	0	0.91	6.63	23% ضمن
	مطلقه زكري	chillout	0	11.90	2,712.33	100% ضمن
	مطلقه زكري	كلية مصر	0	5.94	918.51	100% ضمن
	مطلقه زكري	كلية مصر	0	3.85	28.30	100% ضمن
	مطلقه زكري	كلية مصر	0	5.95	918.59	100% ضمن
	مطلقه زكري	كلية مصر	0	3.94	28.73	100% ضمن
	الاسم	كلية مصر	0	9.09	416.37	100% ضمن
	الاسم	كلية مصر	1	8.83	4,440.30	100% ضمن
B129	الاسم لثامه مطلقه بديع	لم يستكمل	0	1.88	188.76	11% ضمن
B76	مطلقه لثامه 2+ دور مكرر	لم يستكمل	0	0.74	5.41	90% ضمن
B77	مطلقه لثامه 1+ دور مكرر	مذكر	0	0.56	4.08	90% ضمن
B78	مطلقه لثامه 1+ دور مكرر	مذكر	0	0.66	4.83	90% ضمن
	الاسم لثامه	لم يستكمل	0	4.51	32.90	100% ضمن

داود لدرجة 44 قسم اول - عام

الدرجة

٥٨٦٣



مطلقه لثامه بديع
الاسم لثامه

مطلقه لثامه بديع
الاسم لثامه بديع

تخفيف الضريبة المفاداة
 المتعلق بالسيارات بطولم طريق القنصلية للتجارة الأجنبي في منطقة محافظة القاهرة

الهيئة المصرية العامة للسياحة
 مديرية السياحة والتجارة
 مكتب المحررات

رقم	الوصف	القيمة	الضريبة	القيمة	الضريبة	القيمة	الضريبة
B71	سيارة ارضي + دور	لم يستكمل	0	16,51	120,40	7	ضريبة
B72	ارض اثناء سطور (سطح جدران)	ولاء سعة	0	4,72	34,43	7	ضريبة
B73	ارض اثناء سطل سطل	صحن سعة سطل	0	2,41	17,61	7	ضريبة
B74	سطل كون ارضي 4 دور مكرر	صحن سعة بويك	0	1,08	7,90	7	ضريبة
B75	ارض اثناء سطور	محمد عياد سويل عواطف	0	0,74	5,37	7	ضريبة
	ارض اثناء	لم يستكمل	0	1,33	9,67	7	ضريبة
B130	ورشة سعة (سطح جدران)	محمد بن الشرايبي	0	6,80	49,61	1	ضريبة
B131	ارض اثناء سطل سطور	محمد عياد سويل	0	5,29	38,55	1	ضريبة
B132	ارض اثناء سطل سطور	محمد عياد سويل	0	0,77	5,59	1	ضريبة
B133	ارض اثناء + ارضي + 4 دور مكرر	حفي كفاي بركا	0	2,84	20,70	1	ضريبة
B134	ارض اثناء + ارضي + 3 دور مكرر	عاطف لحنقة والكنه	0	1,19	8,57	1	ضريبة
B135	ارض اثناء + ارضي + 2 دور مكرر	محمد عياد سويل	0	2,52	18,36	1	ضريبة
B136	ارض اثناء + ارضي + 2 دور مكرر	محمد عياد سويل	0	1,34	9,77	1	ضريبة
B137	ارض اثناء + ارضي + 2 دور مكرر	محمد عياد سويل	0	1,78	12,98	1	ضريبة
B138	ارض اثناء + ارضي + 2 دور مكرر	محمد عياد سويل	0	0,61	4,47	1	ضريبة
B139	ارض اثناء + ارضي + 2 دور مكرر	محمد عياد سويل	0	3,38	24,67	1	ضريبة
B140	ارض اثناء + ارضي + 2 دور مكرر	محمد عياد سويل	0	5,43	39,63	1	ضريبة
B141	ارض اثناء + ارضي + 2 دور مكرر	محمد عياد سويل	0	1,68	12,24	1	ضريبة
B142	ارض اثناء + ارضي + 2 دور مكرر	محمد عياد سويل	0	2,03	14,81	1	ضريبة
B143	ارض اثناء + ارضي + 2 دور مكرر	محمد عياد سويل	0	0,33	2,40	1	ضريبة
B144	ارض اثناء + ارضي + 2 دور مكرر	محمد عياد سويل	0	4,95	36,08	1	ضريبة
B145	ارض اثناء + ارضي + 2 دور مكرر	محمد عياد سويل	0	10,43	76,07	1	ضريبة
B146	ارض اثناء + ارضي + 2 دور مكرر	محمد عياد سويل	0	7,32	53,35	1	ضريبة
مجموع							11



محمد عياد سويل
 مدير المديرية

محمد عياد سويل
 مدير المديرية

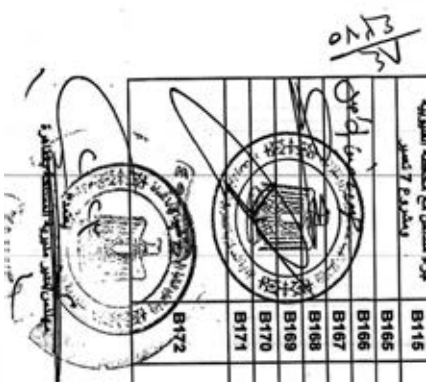
مجلس التعليم العالي
 المجلس الأعلى للتعليم والبحث العلمي
 المجلس الأعلى للتعليم والبحث العلمي
 المجلس الأعلى للتعليم والبحث العلمي

الهيئة العامة للتعليم
 مديرية التعليم العالي والبحث العلمي
 مديرية التعليم العالي والبحث العلمي

رقم	وصف	ملاحظات	عدد	نوع	عدد	نوع	عدد	نوع	عدد	نوع
B140B	تدريس لياحة في مجالات	مدرسة لياحة	0	0	6,08	44,31	10	20	0	0
B147	مدرسة لياحة في مجالات (اسواق وادوية)	مدرسة لياحة	0	0	1,38	10,04	40	20	0	0
B79	تدريس لياحة في 24 تدريس لياحة في 24 تدريس لياحة في 24	مدرسة لياحة	0	0	0,33	2,43	10	20	0	0
B110	تدريس لياحة في 8 تدريس لياحة في 8 تدريس لياحة في 8	مدرسة لياحة	0	0	0,36	2,56	10	20	0	0
B110A	تدريس لياحة في 8 تدريس لياحة في 8 تدريس لياحة في 8	مدرسة لياحة	0	0	1,43	10,45	20	20	0	0
B111	تدريس لياحة في 8 تدريس لياحة في 8 تدريس لياحة في 8	مدرسة لياحة	0	0	0,25	1,85	20	20	0	0
B112	تدريس لياحة في 8 تدريس لياحة في 8 تدريس لياحة في 8	مدرسة لياحة	0	0	3,31	24,16	20	20	0	0
B113	تدريس لياحة في 8 تدريس لياحة في 8 تدريس لياحة في 8	مدرسة لياحة	0	0	4,27	31,17	20	20	0	0
B114	تدريس لياحة في 8 تدريس لياحة في 8 تدريس لياحة في 8	مدرسة لياحة	0	0	8,57	62,52	20	20	0	0
B115	تدريس لياحة في 8 تدريس لياحة في 8 تدريس لياحة في 8	مدرسة لياحة	0	0	1,26	9,12	20	20	0	0
B165	تدريس لياحة في 8 تدريس لياحة في 8 تدريس لياحة في 8	مدرسة لياحة	0	0	3,35	24,46	20	20	0	0
B166	تدريس لياحة في 8 تدريس لياحة في 8 تدريس لياحة في 8	مدرسة لياحة	0	1	11,27	267,26	20	20	0	0
B167	تدريس لياحة في 8 تدريس لياحة في 8 تدريس لياحة في 8	مدرسة لياحة	0	0	8,64	63,01	20	20	0	0
B168	تدريس لياحة في 8 تدريس لياحة في 8 تدريس لياحة في 8	مدرسة لياحة	0	0	7,76	56,52	20	20	0	0
B169	تدريس لياحة في 8 تدريس لياحة في 8 تدريس لياحة في 8	مدرسة لياحة	0	0	6,40	47,32	20	20	0	0
B170	تدريس لياحة في 8 تدريس لياحة في 8 تدريس لياحة في 8	مدرسة لياحة	0	0	6,04	44,03	20	20	0	0
B171	تدريس لياحة في 8 تدريس لياحة في 8 تدريس لياحة في 8	مدرسة لياحة	0	0	4,71	34,38	20	20	0	0
B172	تدريس لياحة في 8 تدريس لياحة في 8 تدريس لياحة في 8	مدرسة لياحة	0	0	3,46	25,24	20	20	0	0
			0	0	1,72	12,57	20	20	0	0
			0	0	6,71	48,93	20	20	0	0

مادة القانون لمدة 8 قسم اول (الربيع الثاني)

الجريدة



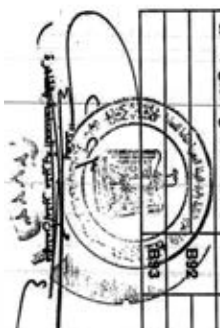
رئيس المجلس الأعلى للتعليم والبحث العلمي

رئيس المجلس الأعلى للتعليم والبحث العلمي

مكتب الملكة الشاهدين
المتعلق بالمراسم وطرق الخدمة للتطبيق الثاني في نطاق محافظة القاهرة

الهيئة المصرية العامة للخدمة
مديرية الخدمة العامة والتدريب
مكتب الشؤون ذات

رقم	الوصف	الدرجة	الرتبة	الدرجة	الرتبة	الدرجة	الرتبة
B100	مطلوب يكون راضي 2٥ دور مكرر + سطح	0	0	2,41	17,58	1	ضمن
B101	راضي + 2 دور مكرر	0	0	2,44	17,76	1	ضمن
B102	راضي + 2 دور مكرر	0	0	5,53	40,33	1	ضمن
B103	راضي + 3 دور مكرر + سطح به غرفة	0	0	5,09	37,12	1	ضمن
B104	راضي + 2 دور مكرر + مسودة	0	0	4,15	30,24	1	ضمن
B105	راضي + 2 دور مكرر + سطح	0	0	1,06	7,76	1	ضمن
B106	راضي + 7 دور مكرر	0	0	0,88	6,40	1	ضمن
B107	راضي + 4 دور مكرر	0	0	1,22	8,91	1	ضمن
B108	راضي + 5 دور مكرر	0	0	2,34	17,05	1	ضمن
B109	راضي + 5 دور مكرر	0	0	3,13	22,83	1	ضمن
B100A	مطلوب راضي + قريبات (سطح وسقف واجهات)	0	0	8,41	46,78	220	ضمن
B161	مطلوب اوقات مسوية (سطح وجدران)	0	0	14,47	105,52	1	ضمن
B162	راضي + 2 دور مكرر + دور غير مكتمل	0	0	2,85	20,76	1	ضمن
B163	راضي + 2 دور مكرر + دور غير مكتمل	0	0	1,12	8,16	1	ضمن
B163A	راضي + 2 دور مكرر + دور غير مكتمل	0	0	1,06	7,75	1	ضمن
B164	راضي + 2 دور مكرر + دور غير مكتمل	0	0	1,73	12,59	1	ضمن
B164a	راضي + 2 دور مكرر + دور غير مكتمل	0	0	10,55	76,92	1	ضمن
B90	راضي + 2 دور مكرر + دور غير مكتمل	0	0	4,08	29,74	1	ضمن
B91	راضي + 2 دور مكرر + دور غير مكتمل	0	1	5,95	218,44	5	ضمن
B92	راضي + 2 دور مكرر + دور غير مكتمل	0	0	3,10	22,64	1	ضمن
B93	راضي + 2 دور مكرر + دور غير مكتمل	0	0	1,05	7,64	1	ضمن
B94	راضي + 2 دور مكرر + دور غير مكتمل	0	0	0,86	6,26	1	ضمن
B95	راضي + 2 دور مكرر + دور غير مكتمل	0	0	4,34	31,62	1	ضمن
B96	راضي + 2 دور مكرر + دور غير مكتمل	0	0	3,24	23,64	1	ضمن



مكتب الملكة الشاهدين
رئيس القسم

مكتب الملكة الشاهدين
رئيس القسم

٥٤٢٥
٥٤٢٥

مجلس التعليم العالي
 كليات الملكة الأميرة
 لجامعة السلطنة بطريق القلعة للبرية، الكائن في نطاق محافظة ظفار

الهيئة العمومية العامة للتربية
 مديرية التسمية والتأهيل
 مكتب الكليات

الرقم	الوصف	القيمة	العدد	المجموع	الوحدة	ملاحظات
B94	ارباح لخدمة مسروية - ريانة لوزية	3,52	0	26,05	17	القيمة الفعلية لمرارة B (بمبلغ مالي إيجابي)
B96	ارباح لخدمة مسروية	4,06	0	29,58	10	
B96	مطلعون لاراضي 3+ دون مكررة + دون مكرر	3,83	0	27,92	10	
B97	مطلعون لاراضي 8+ دون مكرر + مطبق به طرف	2,75	0	20,08	10	
B98	مطلعون لاراضي 2+ دون مكرر	2,94	0	21,46	10	
B99	مطلعون لاراضي 6+ دون مكرر	3,22	0	23,52	10	
B262	مطلعون لاراضي 12+ دون مكرر + مطبق	9,63	0	70,26	20	
B263	مطلعون لاراضي 14+ دون مكرر + مطبق	8,45	0	61,86	20	
B263A	مطلعون لاراضي 14+ دون مكرر + مطبق	10,85	0	79,15	20	
B264	مطلعون لاراضي 10+ دون مكرر + مطبق	16,76	0	114,91	20	
B265	مطلعون لاراضي 10+ دون مكرر + مطبق	10,91	0	79,64	20	
B266	مطلعون لاراضي 13+ دون مكرر	12,34	0	90,01	20	
B267	مطلعون لاراضي 14+ دون مكرر + مطبق	7,71	0	58,20	20	
B348	ارباح لخدمة لوز مسروية	10,98	0	80,11	17	
B349	ارباح لخدمة لوز مسروية	8,90	0	64,94	17	
B349A	ارباح لخدمة لوز مسروية	10,01	0	72,99	17	
B349B	ارباح لخدمة لوز مسروية	9,38	0	68,43	17	
B349C	ارباح لخدمة لوز مسروية	5,15	0	37,56	17	
B349D	ارباح لخدمة لوز مسروية	6,74	0	49,14	17	
B349E	ارباح لخدمة لوز مسروية	5,43	0	46,86	17	



مجلس التعليم العالي
 رئيس المجلس

مجلس التعليم العالي
 رئيس المجلس

المرج
 الخلع على مرسوم لمرارة

قائمة الأراضي المملوكة للدولة
 في محافظة القاهرة
 رقم السجل العقاري
 رقم المخطط
 رقم المخطط
 رقم المخطط

القائمة الرسمية للأراضي المملوكة للدولة
 مديرية المساحة بالقاهرة
 مكتب المساحة

B354	أرضي + 3 دور متكرر + السطح	الأراضي المملوكة للدولة	0	0	5.42	39.51	17	ضمتين
B355	أرضي + 3 دور متكرر + السطح	صالحات نسوي صعيدة	0	0	5.05	36.80	17	ضمتين
B356	أرضي + 3 دور متكرر + دور غير مكتمل	وزارة / مصنع نسوي صعيدة	0	0	5.72	41.68	17	ضمتين
B357	أرضي + 3 دور متكرر + دور غير مكتمل	القسم امدد محمد الانعام	0	0	6.45	47.07	17	ضمتين
B358	أرضي قضاء مخطط بصر	صالحات صعيدة سليمان	0	0	4.09	29.87	12	ضمتين
B359	أرضي + 4 دور متكرر	صالح سليمان علي حفيد وانكروين	0	0	3.52	25.69	12	ضمتين
B360	أرضي + 5 دور متكرر + السطح	صعيدة صعيدة صالح وانكروين	0	0	4.92	36.87	13-12	ضمتين
B361	أرضي + 4 دور متكرر + السطح	سيدا كاتيلة صعيدة وانكروين	0	0	5.16	37.64	13	ضمتين
B362	أرضي + 4 دور متكرر	لانة امدد صعيدة صعيدة وانكروين	0	0	5.46	39.83	13	ضمتين
B363	معرض ممتلكات (أرضي مخطط بصر وساح)	امدد محمد كبري	0	0	5.61	40.94	13	ضمتين
B364	أرضي + دور متكرر + دور غير مكتمل	علي محمد علي	0	0	5.09	37.16	13	ضمتين
B365	أرضي + دور غير مكتمل	لم يستكمل	0	0	5.22	38.07	13	ضمتين
B366	أرضي + 3 دور متكرر + السطح	كامل عبد المنعم	0	0	4.37	31.88	14-13	ضمتين
B367	أرضي + 4 دور متكرر + السطح	مروة كفي صعيدة	0	0	5.12	37.35	14	ضمتين
B368	أرضي + 4 دور متكرر + السطح	حسن فهم محمد	0	0	4.51	32.91	14	ضمتين
B369	أرضي + 15 دور متكرر	مينا نظير	0	0	7.64	55.70	14	ضمتين
B370	إدارة دارأرضي + 14 دور متكرر + السطح	مينا نظير + محمد رمضان	0	0	9.34	68.15	14	ضمتين
B371	أرضي + 16 دور + السطح	مخططي عبد الزكيك و سارة حنين لادامي و نيرة حنين و لورين	0	0	10.52	76.71	14	ضمتين
B372	أرضي + 8 دور متكرر	عيسى امدد عيسى استاميل	0	0	7.27	53.05	83	ضمتين
B373	أرضي + 8 دور متكرر + السطح	امدد انعام محمد	0	0	6.00	43.77	83	ضمتين
B374	أرضي + 15 دور متكرر	طلعت صالح	0	0	7.59	55.35	83	ضمتين
B375	أرضي + 10 دور متكرر + السطح	عواضيل امدد شاذلي	0	0	6.85	49.95	83-80	ضمتين
B376	أرضي + 10 دور متكرر + دور غير مكتمل	وزارة / عواضيل حسن امدد	0	0	3.73	27.22	85	ضمتين

الشرح على محور لدرجة
 الدرج



مصادق
 رئيس القسم

مصادق
 رئيس مكتب المساحة

تفصيل السجلات بطرق وطرق الخدمة الطرق التي لم تلتحق بحلقات القادوة

الجهة المصرية العامة للخدمة
مديرية التفتيش والكفالة
مكتب الكفالة

رقم السجل	الوصف	الجهة المصرية العامة للخدمة	العدد	القيمة	القيمة	القيمة
B231	مظلم مكون لرضي 8٥ دور مكرر	ممنوع لخدمة بطريق - ابراهيم منصور القاسم	0	12.29	266.43	117-950
B232	مظلم مكون لرضي 13٥ دور مكرر حسيه	سيدة احمد زكيان - مهنه سويد وديان	0	0.51	3.73	117-950
B233	مظلم مكون لرضي 13٥ دور مكرر حسيه	الزيات محمد حسن - شفيقة بسند وديان	0	17.34	128.48	117-950
B234	مظلم مكون لرضي 13٥ دور مكرر حسيه	محمد لاهي صديقي - عبد الله عبد العزير عبد الحميد والقاسم	0	18.21	132.79	117-950
B235	مظلم مكون لرضي 11٤ دور مكرر حسيه	القاسم مكيه - سحر عبد المنعم حيدر الاحمد والقياسم	0	16.07	117.18	117-950
B236	مظلم مكون لرضي 13٥ دور مكرر حسيه	محمد صهيبي ابراهيم	0	16.09	117.32	117-950
B237	مظلم مكون لرضي 1٤ دور مكرر حسيه	لم يستكمل	0	0.52	3.82	950
B238	ارض لخدمه	الخدمه ارضيات	0	21.52	331.99	122-950
B239	ارض لخدمه	لم يستكمل	0	5.43	214.80	840
B240	ارض لخدمه	لم يستكمل	2	5.75	392.01	830
B241	ارض لخدمه مستطيله مخصصه كره	الارام يحيى	0	18.21	132.79	830
B242	ارض لخدمه	لم يستكمل	0	6.36	46.39	830
B243	ارض لخدمه	لم يستكمل	0	7.08	51.63	830
B244	مظلم مكون من دور ارضي	ممنوع لخدمه	0	1.85	12.02	390
B245	مظلم مكون لرضي 7٥ دور مكرر حسيه	الوزايه سويد سويد - حسيه محمد صهيبي والقياسم	0	9.16	66.84	340
B246	ارض لخدمه	لم يستكمل	0	8.84	64.44	340
B247	ارض لخدمه	لم يستكمل	1	18.91	312.83	33-32-310
B248	ارض لخدمه	لم يستكمل	0	6.66	48.81	310
B249	ارض لخدمه	الارضيات والارض	0	7.75	56.50	310
B250	مظلم مكون لرضي 3٥ دور مكرر حسيه	الاعلاف توكاويين	0	6.79	49.54	310
B251	مظلم مكون لرضي 11٤ دور مكرر	لم يستكمل	0	7.92	57.79	300
B252	ارض لخدمه	لم يستكمل	0	9.99	72.87	300
B253	ارض لخدمه	لم يستكمل	0	6.66	48.87	300

١٢/١١



محمد طارق عبد المنعم
رئيس القسم

محمد طارق عبد المنعم
رئيس القسم

العدد 3

الرقم

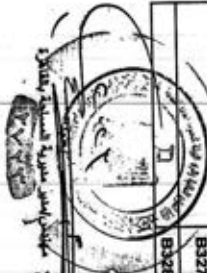
مجلس القضاء الدستوري
 المجلس الاعلى للمحكمة الدستورية
 المجلس الاعلى للمحكمة الدستورية

القائمة الرسمية لخدمة القضاة
 المحكمة الدستورية
 المجلس الاعلى للمحكمة الدستورية

B254	١٤ جزء + مقابل مع مشروع 7 تصدير	رئيس القضاة (مكرر)	٠	٠	١6,94	122,81	91-28
B255	١٤ جزء + مقابل مع مشروع 7 تصدير	موظف فني 3+ دور مكرر	٠	٠	8,43	61,49	91
B256	١٤ جزء + مقابل مع مشروع 7 تصدير	رئيس القضاة	٠	٠	9,89	72,11	18
B257	١٤ جزء + مقابل مع مشروع 7 تصدير	رئيس القضاة	٠	٠	1,55	11,32	10-1
B258	١٤ جزء + مقابل مع مشروع 7 تصدير	رئيس القضاة مستور ٢ جزء	٠	٠	9,90	72,20	28
B259	١٤ جزء + مقابل مع مشروع 7 تصدير	موظف فني 12+ دور مكرر	٠	٠	11,80	86,08	28
B318	١٤ جزء + مقابل مع مشروع 7 تصدير	رئيس 8 + دور مكرر	٠	٠	7,70	56,19	94
B319	١٤ جزء + مقابل مع مشروع 7 تصدير	رئيس 8 + دور مكرر	٠	١	16,28	286,46	94
B320	١٤ جزء + مقابل مع مشروع 7 تصدير	رئيس 10 + دور مكرر	٠	٠	5,98	43,65	94
B321		موظف	٠	٠	1,89	12,33	94
B321		موظف	٠	٠	1,66	12,09	94
B321		موظف	٠	٠	1,76	12,87	94
B322		رئيس 6 + دور مكرر	٠	٠	6,47	47,17	94
B323		رئيس 6 + دور مكرر	٠	٠	3,53	26,72	94
B324		رئيس 12 + دور مكرر + مكرر	٠	٠	3,68	26,86	122
B325		رئيس 14 + دور مكرر	٠	٠	2,09	16,26	122
B326		رئيس القضاة غير مستور	٠	٠	12,87	92,42	122
B326A		رئيس القضاة غير مستور	٠	٠	4,23	30,85	122
B327		رئيس 14 + دور مكرر	٠	٠	11,67	85,09	122
B328		رئيس 14 + دور مكرر + مكرر	٠	٠	11,44	83,46	122

الصفحة 3

الرجوع



مجلس القضاء الدستوري
 المجلس الاعلى للمحكمة الدستورية

مجلس القضاء
 المجلس الاعلى للمحكمة الدستورية

مجلس القضاء
 المجلس الاعلى للمحكمة الدستورية

التعاقدات المسجلة في مشروع طريق الخدمة للطريق القادسي رقم ٤٤٤٤ محافظة القادسية

على الخدم العامة

الهيئة العامة للخدمة المدنية
مديرية الخدمة العامة
مكتب المشتريات

B329	البناء + ارضي + 14 دور مفكر + السطح	اتفة مفكر - ارضي ارضي	0	0	8,46	61,70	122	خس
B330	اراضي + 7 دور مفكر + السطح	الارض مفكر طين والخرت	0	0	3,87	28,23	122	خس
B331	اراضي + 2 دور مفكر	لم يمتثل	0	0	3,49	25,43	122	خس
B332	اراضي لخدمة (بنا كافتريا)	لم يمتثل	0	0	3,28	23,93	122	خس
B333	اراضي + 12 دور مفكر + السطح	الاطرافي ارضي	0	0	3,25	23,67	122	خس
B334	اراضي + 11 دور مفكر + السطح	مقدم مقدم ارضي	0	0	3,03	22,13	122	خس
B335	اراضي + 3 دور مفكر + السطح	اراضي سوا ارضي ممتدة	0	0	4,14	30,16	122	خس
B336	اراضي + 7 دور مفكر + السطح	اراضي سوا ارضي ممتدة	0	0	2,26	16,50	122	خس
B337	دور ارضي ارضي	ارض مفكر ارضي	0	0	2,16	15,78	122	خس
B337A	دور ارضي ارضي	ارض مفكر ارضي	0	0	4,66	33,25	122	خس
B338	اراضي + 3 دور مفكر	صنعت عواظلم ارضي	0	0	3,86	28,13	122	خس
B339	اراضي لخدمة طين ممتدة	لم يمتثل	0	0	2,58	18,82	60	خس
B340	اراضي + 2 دور مفكر	مقدم صر ارضي	0	0	0,64	4,67	60	خس
B340A	قرية مسجلة ارضي	رقعة ارضي ارضي	0	0	0,16	1,18	61	خس
B341	اراضي + 11 دور مفكر	اتفة مفكر ارضي ارضي	0	0	2,54	18,50	61	خس
B342	اراضي + 14 دور مفكر	اتفة مفكر ارضي ارضي	0	0	3,40	24,80	61	خس
B343	مواضع بين ارضي ارضي + 2 دور مفكر	اتفة مفكر ارضي ارضي	0	0	3,44	26,11	61	خس
B344	اراضي + 4 دور مفكر	ارض عواظلم ارضي	0	0	6,08	44,33	62	خس
B345	اراضي + 15 دور مفكر + السطح	اتفة مفكر ارضي ارضي	0	0	4,57	33,33	62	خس
B346	اراضي + 14 دور مفكر + السطح	اتفة مفكر ارضي ارضي	0	0	8,14	59,40	62	خس
B347	اراضي + 14 دور مفكر + السطح	ارض عواظلم ارضي	0	0				

العدد ٤٤٤٤
الرج



مديرية الخدمة العامة
القادسية

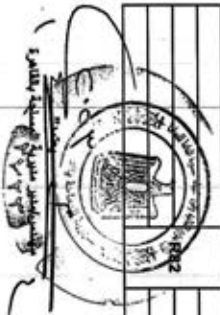
مديرية الخدمة العامة
القادسية

لائحة أسعار بيع وشراء طريق الخدمة للطريق الكباري في نطاق محافظة القاهرة

الهيئة القومية لخدمة المستهلكين
مديرية التسمية والتكليف
مكتب الكباري والطرق

R100	اراضي جزيرة حارة 2 سطل	محمد لوريلك طراز طين	0	0	11.29	82.33	9٩٠	شحن
R101	موال تجوزان الاراضي + مكرر	ورقة / طيزان صيدان حسن ابراهيم	0	0	16.17	132.85	9٩٠	شحن
R102	اراضي + 11 دور مكرر + سبطح	سويل سجاد محمد كاتيل	0	1	8.82	239.35	9٩٠	شحن
R103	بدرامه + اراضي + 11 دور مكرر + سبطح	لم يستلم	0	1	18.83	312.33	9٩٠	شحن
R104	اراضي + 12 دور + 15 سطل مكرر	عبد القليل عبيدالله احمد وشريفة	0	0	0.28	2.06	6٠	شحن
R76	اراضي + 12 دور + السطوح به حرف	ورقة سيدة علي احمد حورية مستورة علي احمد - ورقة سيد علي احمد - سعاد علي احمد	0	0	10.81	78.86	98٠	شحن
R77	مطابق الخاص		0	0	5.05	36.81	98٠	شحن
R78	دور اراضي مسطوح وجدران	محمود صياد	0	0	14.14	103.14	98٠	شحن
R79	مطابق الخاص		0	0	1.33	8.69	98٠	شحن
R80	دور اراضي مسطوح وجدران	الطيب محمد	0	0	10.96	79.96	98٠	شحن
R81	مطابق الخاص		0	0	0.57	4.16	98٠	شحن
R82	اراضي + 4 دور مكرر	مسطفى احمد مسلم	0	0	0.28	2.04	98٠	شحن
R83	اراضي + 4 دور مكرر		0	2	9.59	420.02	98٠	شحن
R84	اراضي + 4 دور مكرر	ورقة لطيفة حياصالح سيد	0	1	13.40	272.79	98٠	شحن
R85	اراضي مسطوح وجدران		0	0	5.58	40.70	98٠	شحن
R86	اراضي مطبق طوبيا 13 سطل مسطوح وجدران		0	5	17.94	1,006.98	98٠	شحن
R87	مطابق الخاص		0	0	8.83	64.43	98٠	شحن
R88	مطابق الخاص		0	0	8.02	68.50	98٠	شحن
R89	مطابق الخاص		0	0	20.82	151.85	98٠	شحن
R90	اراضي لطائف	ورقة / ابراهيم طين	0	1	16.46	296.05	98٠	شحن
R91	مطابق الخاص		0	0	2.89	21.06	98٠	شحن
R92	مطابق الخاص		0	0	11.87	86.58	98٠	شحن
R93	مطابق الخاص		0	0	1.00	7.28	98٠	شحن
R94	مطابق الخاص		0	0	10.86	77.75	98٠	شحن

الجملة لعمدة 3



مديرة مديرية التسمية والتكليف
رئيس القسم

مديرة مديرية التسمية والتكليف
رئيس القسم

على الحكمة الظاهريين
 لتعديل المسائل التي يطرحها طريق اللجنة الدائمة للتربية والثقافة والعلوم

الهيئة المصرية العامة للسياحة
 مديرية السياحة والترويج السياحي
 مكتب الترويج السياحي

رقم	البيان	القيمة	العدد	المبلغ	القيمة
R82	ارض لخدمه مبنى دور ارض	روية / جبل القين لوزيان	0	12.30	980 طن
R83	مسجد ارض قضاء (سيدي امينا)	مسجد اللوز	0	0.11	98 طن
R86	ارض + ميزان + 11 دور + السطح به غرف غير مسقوفة ارض + ميزان + 11 دور + السطح به غرفة	ارياح عمليه لخدمه حجوزات والاركان الخدمه عمليه لخدمه حجوزات	0	7.92	98 طن
R99	ارض 3+ دور مكتور + سطح	صفا و لاسيه وعلقه كرم	0	15.44	940 طن
B194	ارض 3+ دور مكتور + سطح	كامل لخدمه عميلاني	0	19.94	940 طن
B195	ارض + 4 دور مكتور + سطح	صفا و لاسيه وعلقه كرم	0	3.97	20 طن
B196	بازيم جازي + 4 دور مكتور	كامل لخدمه عميلاني	0	6.13	20 طن
B197	دور ارضي للادارة لخدمه عميلاني	الخدمه عمليه	0	22.41	20 طن
B197A	دور ارضي للادارة لخدمه عميلاني	رعة لخدمه ارياح	0	8.11	20 طن
B198	به جزء عميلاني مع شوارع 7 كمتر به جزء عميلاني مع شوارع 7 كمتر به جزء عميلاني مع شوارع 7 كمتر	مخدمه ارياح لخدمه عميلاني	0	3.46	20 طن
B199	به جزء عميلاني مع شوارع 7 كمتر	مخدمه ارياح لخدمه عميلاني	0	1.17	20 طن
B200	ارض + 4 دور مكتور	الخدمه لوزيان	0	0.84	20 طن
B201	مطبخه لخدمه ارياح	روية / القلي لوزيان الجوز	0	7.49	54.61 طن
B202	ارض مسقوفة واقطع مسقوفة وروية لخدمه عميلاني	طبله عميلاني مخدمه - مسطحي زيات	0	4.71	20 طن
B203	ارض مسقوفة واقطع مسقوفة وروية لخدمه عميلاني	صن طويان	0	10.50	251.61 طن
B203A	ارض لخدمه	الخدمه ارياح ملكه	0	19.53	142.42 طن
B204	طرق عميلاني من ارض لخدمه	الخدمه مسطحي مدمه	0	9.48	69.17 طن
B205	طرق عميلاني من ارض لخدمه	جول عميلاني عميلاني	0	4.49	1,268.00 طن
B206	طرق عميلاني من ارض لخدمه	جول عميلاني عميلاني	0	2.89	21.10 طن
B207	طرق عميلاني من ارض لخدمه	الخدمه لوزيان	0	4.76	34.72 طن
B208	ارض لخدمه	الخدمه لوزيان	0	5.24	38.23 طن
B209	ارض لخدمه	الخدمه لوزيان	0	6.76	49.30 طن
		الخدمه لوزيان	0	6.76	49.30 طن
		الخدمه لوزيان	1	10.31	250.25 طن
				17	القيمة لخدمة لخدمة لخدمة



مدير مكتب الترويج السياحي

مدير مكتب الترويج السياحي

مدير مكتب الترويج السياحي

كشف المبيعات القابضة
للكشكول لاسيلا لم يسطرح طريق القديسة القديسة القديسة في طريق سطاتية القديسة

قوية التصوية العامة التسمية
مدرسة التسمية والتسمية
مكتب القديسة

الرقم	الوصف	المساحة	القيمة	التاريخ
B298	قطر مكون ارضي 2+ دور مكرر	لم يسطرح	6.32	20-ضمن
B300	ارضي + 1 دور مكرر +السطح	لم يسطرح	14.36	20-ضمن
B301	ارضي + 1 دور مكرر	اسيرة محظية	0.02	20-ضمن
B302	ارضي + 4 دور مكرر	مساحة مسطحة والكرتون	15.17	20-ضمن
B303	ارضي + 4 دور مكرر +السطح	ورشة / عود مسوية مسمن	3.52	20-ضمن
B304	دور ارضي الكفا	لم يسطرح	4.46	20-ضمن
B305	ارضي + 2 دور مكرر +دور غير مكتمل	مسمن يسطرح مسمن محظية	2.52	20-ضمن
B306	ارضي + 6 دور مكرر +السطح	الاسمن مسمن الجوزي والكرتون	8.20	20-ضمن
B307	ارضي + 6 دور مكرر	الطباقة مسمين طرية الجوزان	7.89	20-ضمن
B308	ارضي + 1 دور مكرر	التراب قرط	10.28	20-ضمن
B309	ارضي + 2 دور مكرر +السطح	مسمن و عود المسمن والسطح مسمن مسمن	15.15	20-ضمن
B310	ارضي + 2 دور مكرر+ دور غير مكتمل	جدران مسطحة مسمن مسمن	3.53	20-ضمن
B311	قطر مكون من ارضي + دور مكرر	طابقت حائطي و ارضي طابقت حائطي	0.06	20-ضمن
B312	ارضي + 6 دور مكرر +السطح	الاسمن مسمن مسمن مسمن والكرتون	13.24	20-ضمن
B313	ارضي + 7 دور مكرر +السطح	جدران حائطي و حائطي مسمن مسمن والكرتون	11.02	20-ضمن
B314	ارضي حيازة من محلات	ريالت حطين ابراهيم	6.48	20-ضمن
B315	ارضي + 8 دور مكرر	الاسمن مسمن مسمن و الاسمن مسمن مسمن والكرتون	5.93	20-ضمن
B316	ارضي + 10 دور مكرر	الاسمن مسمن مسمن مسمن مسمن والكرتون	5.18	20-ضمن
B317	محلات الخطيب (السطح والسطح والسطح)	مسمن مسمن مسمن مسمن	4.53	20-ضمن
B378	ارضي + 3 دور مكرر +السطح	مسمن مسمن مسمن مسمن	4.53	20-ضمن
B379	ارضي + 1 دور مكرر +السطح	مسمن مسمن مسمن مسمن	3.89	20-ضمن
B380	ارضي + 7 دور مكرر +السطح	حطين حطين مسمن ابراهيم	3.95	20-ضمن
B381	ارضي + 6 دور مكرر	حطين حطين حطين حطين مسمن مسمن ابراهيم	7.40	20-ضمن

التاريخ لدرجة 17

المرج



مديرية القديسة
رئيس القديسة

مديرية القديسة
رئيس القديسة

قائمة الممتلكات الظاهريه
 الممتلكات المملوكة وتحتفظ بها طريق القسمة الطرية، الأثري في ملك محافظة القاهرة

الهيئة القومية العامة المسماة
 مديرية المساحة والظواهر
 مكتب الخرطوم

B382	ارض قضاء	قضاء رافعي على سبع	0	0	7.87	67.38	20
B383	ملازم النقيب (سبط بسور ويلون سبط)	سبط اسمايل احمد	0	0	4.82	35.16	20
B384	ارض + 4 دور مكتب + السطح	وردة احمد على السيد	0	0	7.51	64.81	20
B385	ارض + 1 دور مكتب	رايس محمد الزياتم وكثيرا على محمد رمضان	0	0	6.50	47.39	20
B386	مساحة وقرية	شركة اميرات مصر	0	2	3.47	375.40	20
B387	مساحا كوبريا	0	0	0	1.30	9.49	20
B388	مساحة صراف سمي	شركة ميوه القريب والكهربا السمي	0	6	11.41	1,133.43	20
B389	ارض قضاء مساحه ملازم النقيب	صرد عبد جوادوس رابحون	0	5	16.75	997.32	20
B390	مساحا كوبريا	لم يستعمل	0	0	0.86	6.27	20
B391	ارض + 2 دور مكتب	امانة محمد الوائس	0	3	4.57	658.47	20
B392	ارض + دور غير مسطوح	جابر ابو القاسم على	0	0	4.80	35.03	20
B393	ارض + دور غير مسطوح	وردة / كاتبة شادية جوادواهد	0	0	5.28	36.53	20
B394	ارض قضاء مساحه بسور	محمد ابراهيم محمود	0	0	7.24	52.83	20
B395	ارض + دور غير مسطوح	الانام جوادواهد عبد القريب	0	0	9.00	66.63	20
B396	ارض + السطح	مساحة على حسنة	0	0	10.93	79.74	20
B397	دور راضي فقط	حسن محمد شومان اسمايل	0	0	4.89	35.70	20
B398	ارض + 8 دور مكتب + دور غير مسطوح	فايزة محمد ابراهيم	0	0	8.31	60.64	20
B399	ارض + 6 اعداد مكتزة	مشرقة ميوه احمد ابو القاسم	0	0	8.62	62.87	20
B400	قضاء (طنطا)	0	0	0	11.19	81.62	20
B401	ارض + 2 دور مكتب + السطح	وردة سمي محمد السيد	0	0	0.47	3.46	20
B402	قضاء (طنطا)	0	0	0	13.23	96.60	20
B403	ارض + ارض فقط	0	0	0	2.66	19.42	20
B404	ارض + ارض فقط	علاء الطاهر يمان	0	0	7.45	54.35	20
B405	قضاء (طنطا)	0	0	0	1.33	9.67	20

المباراة لمره 17

الرقم



مكتبة ابراهيم ميوه القريب والظواهر
 ١٣/١١/٢٠٢٣

سيفين نوردين
 رئيس القسم

الهيئة القومية العامة المسماة
 مديرية المساحة والظواهر
 رئيس مكتب الخرطوم

مجلس الدمام الانتخابي
 المتكامل اسماءهم بطريق الانتخابة الطريق الثاني في نطاق محافظة الدمام

الهيئة التصورية العامة للتسمية
 مديرية التسمية والدورا
 مكتب الشؤون ذات

رقم	الاسم	الصفة	الجنس	التاريخ	العدد	الدرجة
R95	بدرية + ارضي + كبريت مكيون والشمع	زوجة / استاذة ابراهيم صحت	0	0	10.64	77.61
	القضاء (ابن)		0	0	1.72	12.83
	ارضى + 7 دور مكيون	عبد مريسي تميم صحت	0	0	6.47	47.17
R96	مكيون العلق		0	0	6.20	46.34
	ارضى + مكيون + 10 دور مكيون	احمد صحتة بكري والكرين	0	1	17.21	300.55
R97	صحتة صفتة الطحون		0	0	9.76	71.07
	ارضى القصة	لم يستكمل	0	0	0.70	5.11
			0	0	2.24	16.32
	صفر مكيون ارضى + 11 دور مكيون صمخ	صالحهم صخر	0	0	8.01	66.41
B201	صفر مكيون ارضى + 11 دور مكيون صمخ		0	0	8.91	64.96
	صمخ (مكيون حريكة صمخ)		0	0	10.62	77.42
	القضاء علي الصمخ	لم يستكمل	0	0	1.83	13.32
	القضاء علي الصمخ		0	0		

5/180



صفتة علي لوزين
 رئيس القصة

اصح لاي
 رئيس مكتب الشؤون صمخ

الدرجة 3 الشيوخ على صمخ لدرجة اللون الفاني لدرجة 45 جرجس بك الوسطي لدرجة 55 البركة

المحافظ استلام بطون طريق الخدمة للتوزيع على نطاق محافظة القاهرة

الهيئة المصرية العامة للخدمة
مديرية قسمة وظائف
مكتب المحرمات

رقم	نوع	ملاحظات	القيمة			نوع	ملاحظات
			م	د	ج		
889	بم جزم مكافئ مع جزموع 7 تبصر	اربع لقدم بم مجموعة مكافئ	0	0	4.81	جسمة	جوزة عدة لمرءة 6
		اربع لقدم بم مجموعة مكافئ	0	0	14.21	جسمة	ملقة القول لمرءة 8 قسم ثلثي (ناروق) الماصورة لمرءة 9 قسم اول الركبلا
8173	بم جزم مكافئ مع جزموع 7 تبصر	اربع لقدم مكافئ بمجور	0	0	3.41	جسمة	
لم يستلم							
اربع لقدم مكافئ بمجور					24.86	جسمة	
اربع لقدم مكافئ بمجور					3.41	جسمة	
البرقة							

٥٨٧٣



بم

سيف الدين عبد العزيز
رئيس القسمة

استلام
رئيس مكتب المحرمات

مجلس الوزراء
 المجلس الأعلى للتعليم والبحث العلمي
 المجلس الأعلى للتعليم والبحث العلمي
 المجلس الأعلى للتعليم والبحث العلمي

الهيئة العامة للتعليم
 مديرية التعليم والبحث العلمي
 مديرية التعليم والبحث العلمي
 مديرية التعليم والبحث العلمي

٧٣	مبنى مكون من أرض 2٥ فدان سكني	أرض سكني	0	0	9.25	68.16	2٥ فدان	ملحة الفول لدرءة B قسم أول (زباب حلق) الشبخ طن مخبر لدرءة	البرءة
B260	أرض لقيام مدرسة	أرض لقيام مدرسة	0	0	3.49	26.48	2٥ فدان	الشيخ طن مخبر لدرءة	المرج
	أرض لقيام مدرسة		0	0	6.09	44.43	28 فدان	العدد لدرءة 3	



مجلس الوزراء
 المجلس الأعلى للتعليم والبحث العلمي
 المجلس الأعلى للتعليم والبحث العلمي

مجلس الوزراء
 المجلس الأعلى للتعليم والبحث العلمي
 المجلس الأعلى للتعليم والبحث العلمي

الهيئة العامة للتعليم
 مديرية التعليم والبحث العلمي
 مديرية التعليم والبحث العلمي
 مديرية التعليم والبحث العلمي

كشف حصص
 باسماء المالك والمزارعين والزراعات القائمة
 بالمشروع رقم ٤٤٧ طريق ريفي ناحية منبت بما
 مركز قليوب
 محافظة القليوبية

رقم	اسم الحوض ورقعة	رقم القطعة كثرت رملية	المسطح			نوع الزراعة	اسم المالك	اسم المزارع
			م	ط	ف			
	القنطرة	٧٩	٢٥	٧٩	-	قضاء ريفي بالبحر		
	الدير	٧٩	١٨	٧٩	-	ميني	M. K.	
	٤	٧٨	٣٢	١١٩	-	ميني		

م. ك. م. ك.

٤٩٧٤٥

بشأن / د. /

بشأن / د. /

بشأن / د. /
 ١٢
 ٤٢٧٥

بشأن / د. /
 ١٢
 ٤٢٧٥

٥

كشف حصص
 باسم الملك والمزارعين والذراعت القلعة
 بالمشروع رقم ٤٩٧ لزراعة شجر الزيتون ناحة عينه غما
 مركز تالير - محافظة القطيف

رقم ورقة	اسم الحوض	رقم القطعة كلمتر	رمزية	المسطح			نوع الزراعة	اسم المالك	اسم المزارع
				م	ط	ف			
٤٧	عابره	٢٨٦	٢٨٦	٦٩٤			مته	مغلقه (لم يملك)	M118
٤٨		٢٨٦	٢٨٦	٦٩٤			مته	مغلقه	M119
٤٩		٢٨٦	٢٨٦	٦٩٤			مته	مغلقه	M120
٥٠		٢٨٨	٢٨٨	٧٤٠			مته	مغلقه	M121
٥١		٢٨٨	٢٨٨	٧٤٠			مته	مغلقه	M122
٥٢		٢٩٠	٢٩٠	٧٤٠			مته	مغلقه	M123
٥٣		٢٩٠	٢٩٠	٧٤٠			مته	مغلقه	M124
٥٤		٢٩٥	٢٩٥	٧٤٥			مته	مغلقه	M125
٥٥		٢٩٥	٢٩٥	٧٤٥			مته	مغلقه	M126
٥٦		٢٩٥	٢٩٥	٧٤٥			مته	مغلقه	M127
٥٧		٢٩٥	٢٩٥	٧٤٥			مته	مغلقه	M128
٥٨		٢٩٥	٢٩٥	٧٤٥			مته	مغلقه	M129
٥٩		٢٩٥	٢٩٥	٧٤٥			مته	مغلقه	M130
٦٠		٢٩٥	٢٩٥	٧٤٥			مته	مغلقه	M131
٦١		٢٩٥	٢٩٥	٧٤٥			مته	مغلقه	M132
٦٢		٢٩٥	٢٩٥	٧٤٥			مته	مغلقه	M133
٦٣		٢٩٥	٢٩٥	٧٤٥			مته	مغلقه	M134
٦٤		٢٩٥	٢٩٥	٧٤٥			مته	مغلقه	M135
٦٥		٢٩٥	٢٩٥	٧٤٥			مته	مغلقه	M136
٦٦		٢٩٥	٢٩٥	٧٤٥			مته	مغلقه	M137
٦٧		٢٩٥	٢٩٥	٧٤٥			مته	مغلقه	M138
٦٨		٢٩٥	٢٩٥	٧٤٥			مته	مغلقه	M139
٦٩		٢٩٥	٢٩٥	٧٤٥			مته	مغلقه	M140
٧٠		٢٩٥	٢٩٥	٧٤٥			مته	مغلقه	M141
٧١		٢٩٥	٢٩٥	٧٤٥			مته	مغلقه	M142
٧٢		٢٩٥	٢٩٥	٧٤٥			مته	مغلقه	M143
٧٣		٢٩٥	٢٩٥	٧٤٥			مته	مغلقه	M144

موردته من قبل



رئيس المكتب
 محمد بن عبد الله
 ١٠٦
 ٤٧٥

(٦)

كشف حصر
 وسماء الملك والمزارعين والمزارعات للقطعة
 بالمشروع رقم ٤٤٧ واقف ومعدلاً للجهة حيث تم
 محافظة القاهرة مركز قلبي

رقم الحوض ورقعة	رقم القطعة كمنستر	رقم القطعة رمزية	المسطح			اسم المالك	اسم المزارع
			س	ط	ق		
٢٢٩	٢٢٩	٢٢٩	١	١	١	قضاء عتودة	قضاء عتودة
٢٢٩	٢٢٩	٢٢٩	٤	٤	٤	قضاء عتودة	قضاء عتودة
٢٢٩	٢٢٩	٢٢٩	٥	٥	٥	قضاء عتودة	قضاء عتودة
٢٢٩	٢٢٩	٢٢٩	١	١	١	قضاء عتودة	قضاء عتودة
٢٢٩	٢٢٩	٢٢٩	١	١	١	قضاء عتودة	قضاء عتودة
٢٢٩	٢٢٩	٢٢٩	٢	٢	٢	قضاء عتودة	قضاء عتودة
٢٢٩	٢٢٩	٢٢٩	٤	٤	٤	قضاء عتودة	قضاء عتودة
٢٢٩	٢٢٩	٢٢٩	٤	٤	٤	قضاء عتودة	قضاء عتودة
٢٢٩	٢٢٩	٢٢٩	١	١	١	قضاء عتودة	قضاء عتودة
٢٢٩	٢٢٩	٢٢٩	٧	٧	٧	قضاء عتودة	قضاء عتودة

محافظة القاهرة

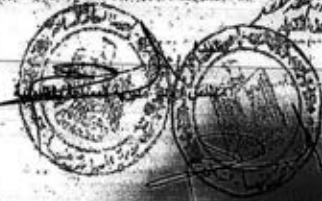


٤٩٣٥

محافظة القاهرة
 مركز قلبي
 رقم الحوض ورقعة
 رقم القطعة رمزية
 المسطح
 اسم المالك
 اسم المزارع
 ٤٩٣٥

مجلس مصر
 باسمه ملك والمزارعين والزراعت اللجنة
 بالقرار رقم ٤٤٧ لسنة ١٩٤٧ وتعدله للعبة منبى
 مركز توكيون محافظة الفيوم

اسم المزارع	اسم الملك	نوع الزراعة	المساحة			رقم القطعة كالمساحة رقمية	اسم المزرعة رقم
			م	ط	ف		
M 126	مركز التوكيون	عشيرة	٢٤٣	-	-	٧٤٣	٥٠
		عشيرة	٩٩	-	-	٧٤٤	
		عشيرة	١٢٩	-	-	٧٤٥	
M 127	مركز التوكيون	عشيرة	١٧٧	-	-	٧٤٦	
		عشيرة	١٧٧	-	-	٧٤٧	
		عشيرة	١٧٧	-	-	٧٤٨	
M 128	مركز التوكيون	عشيرة	١٨٤	-	-	٧٤٩	
		عشيرة	١٨٤	-	-	٧٥٠	
M 129	مركز التوكيون	عشيرة	١٨٤	-	-	٧٥١	
		عشيرة	١٨٤	-	-	٧٥٢	
M 130	مركز التوكيون	عشيرة	١٨٤	-	-	٧٥٣	
M 131	مركز التوكيون	عشيرة	١٨٤	-	-	٧٥٤	
M 132	مركز التوكيون	عشيرة	١٨٤	-	-	٧٥٥	



مديرية مركز التوكيون
 مركز التوكيون
 رقم ١٠٧
 ٧٧٥

تصديق القانون رقم ١٤٠ لسنة ٢٠٢٣ المتعلق بالمواعيد

مجلس الوزراء

رقم المادة	نوع المادة	موضوع المادة	نوع المادة	رقم المادة	نوع المادة	موضوع المادة	نوع المادة	رقم المادة	نوع المادة	موضوع المادة	نوع المادة	رقم المادة	نوع المادة	موضوع المادة	نوع المادة
R31	إحصائية	إحصائية	إحصائية	R106	إحصائية	إحصائية	إحصائية	R107	إحصائية	إحصائية	إحصائية	R108	إحصائية	إحصائية	إحصائية
R109	إحصائية	إحصائية	إحصائية	R110	إحصائية	إحصائية	إحصائية	R111	إحصائية	إحصائية	إحصائية	R112	إحصائية	إحصائية	إحصائية
R113	إحصائية	إحصائية	إحصائية	R114	إحصائية	إحصائية	إحصائية	R115	إحصائية	إحصائية	إحصائية	R116	إحصائية	إحصائية	إحصائية
R117	إحصائية	إحصائية	إحصائية	R118	إحصائية	إحصائية	إحصائية	R119	إحصائية	إحصائية	إحصائية	R120	إحصائية	إحصائية	إحصائية
R121	إحصائية	إحصائية	إحصائية	R122	إحصائية	إحصائية	إحصائية	R123	إحصائية	إحصائية	إحصائية	R124	إحصائية	إحصائية	إحصائية
R125	إحصائية	إحصائية	إحصائية	R126	إحصائية	إحصائية	إحصائية	R127	إحصائية	إحصائية	إحصائية	R128	إحصائية	إحصائية	إحصائية
R129	إحصائية	إحصائية	إحصائية	R130	إحصائية	إحصائية	إحصائية	R131	إحصائية	إحصائية	إحصائية	R132	إحصائية	إحصائية	إحصائية
R133	إحصائية	إحصائية	إحصائية	R134	إحصائية	إحصائية	إحصائية	R135	إحصائية	إحصائية	إحصائية	R136	إحصائية	إحصائية	إحصائية
R137	إحصائية	إحصائية	إحصائية	R138	إحصائية	إحصائية	إحصائية	R139	إحصائية	إحصائية	إحصائية	R140	إحصائية	إحصائية	إحصائية

مجلس الوزراء

مجلس الوزراء

مجلس الوزراء

مجلس الوزراء

مجلس الوزراء

مجلس الوزراء

مجلس الوزراء

مجلس الوزراء

الصفحة الأولى من مشروع قانون الخدمة المدنية رقم ١٤٤٠/مكرر

مكتب الجريدة الرسمية

رقم المادة	نوع المادة	المادة	نوع المادة	رقم المادة	نوع المادة	المادة	نوع المادة	رقم المادة	نوع المادة	المادة	نوع المادة	رقم المادة	نوع المادة	المادة	نوع المادة	رقم المادة	نوع المادة	المادة	نوع المادة
R175	مكرر	أصبح مدير مكتب	مكرر	R176	مكرر	أصبح مدير مكتب	مكرر	R177	مكرر	أصبح مدير مكتب	مكرر	R178	مكرر	أصبح مدير مكتب	مكرر	R179	مكرر	أصبح مدير مكتب	مكرر
R180	مكرر	أصبح مدير مكتب	مكرر	R181	مكرر	أصبح مدير مكتب	مكرر	R182	مكرر	أصبح مدير مكتب	مكرر	R183	مكرر	أصبح مدير مكتب	مكرر	R184	مكرر	أصبح مدير مكتب	مكرر
R185	مكرر	أصبح مدير مكتب	مكرر	R186	مكرر	أصبح مدير مكتب	مكرر	R187	مكرر	أصبح مدير مكتب	مكرر	R188	مكرر	أصبح مدير مكتب	مكرر	R189	مكرر	أصبح مدير مكتب	مكرر
R190	مكرر	أصبح مدير مكتب	مكرر	R191	مكرر	أصبح مدير مكتب	مكرر	R192	مكرر	أصبح مدير مكتب	مكرر	R193	مكرر	أصبح مدير مكتب	مكرر	R194	مكرر	أصبح مدير مكتب	مكرر
R195	مكرر	أصبح مدير مكتب	مكرر	R196	مكرر	أصبح مدير مكتب	مكرر	R197	مكرر	أصبح مدير مكتب	مكرر	R198	مكرر	أصبح مدير مكتب	مكرر	R199	مكرر	أصبح مدير مكتب	مكرر
R200	مكرر	أصبح مدير مكتب	مكرر	R201	مكرر	أصبح مدير مكتب	مكرر	R202	مكرر	أصبح مدير مكتب	مكرر	R203	مكرر	أصبح مدير مكتب	مكرر	R204	مكرر	أصبح مدير مكتب	مكرر
R205	مكرر	أصبح مدير مكتب	مكرر	R206	مكرر	أصبح مدير مكتب	مكرر	R207	مكرر	أصبح مدير مكتب	مكرر	R208	مكرر	أصبح مدير مكتب	مكرر	R209	مكرر	أصبح مدير مكتب	مكرر



أصبح مدير مكتب
 أصبح مدير مكتب
 أصبح مدير مكتب
 أصبح مدير مكتب
 أصبح مدير مكتب
 أصبح مدير مكتب
 أصبح مدير مكتب
 أصبح مدير مكتب
 أصبح مدير مكتب
 أصبح مدير مكتب
 أصبح مدير مكتب
 أصبح مدير مكتب
 أصبح مدير مكتب
 أصبح مدير مكتب
 أصبح مدير مكتب
 أصبح مدير مكتب
 أصبح مدير مكتب
 أصبح مدير مكتب
 أصبح مدير مكتب
 أصبح مدير مكتب

مكتب الجريدة الرسمية

رقم المشروع	اسم المشروع	نوع المشروع	المساحة	القيمة	التاريخ	الجهة
R342	إصلاح لجان	إصلاح لجان	١,٧١	١٤,٤٥	٢٠٢٣	الهيئة العامة للغذاء والدواء
R343	إصلاح لجان	إصلاح لجان	١,١٥	٢٤,٥٣	٢٠٢٣	الهيئة العامة للغذاء والدواء
R346	إصلاح لجان	إصلاح لجان	١,٣٨	٨,١٧	٢٠٢٣	الهيئة العامة للغذاء والدواء
R347	إصلاح لجان	إصلاح لجان	١,٣٨	١١,١٧	٢٠٢٣	الهيئة العامة للغذاء والدواء
R348	إصلاح لجان	إصلاح لجان	١,٣٨	١٤,٤٥	٢٠٢٣	الهيئة العامة للغذاء والدواء
R349	إصلاح لجان	إصلاح لجان	١,٣٨	١٤,٤٥	٢٠٢٣	الهيئة العامة للغذاء والدواء
R350	إصلاح لجان	إصلاح لجان	١,٣٨	١٤,٤٥	٢٠٢٣	الهيئة العامة للغذاء والدواء
R351	إصلاح لجان	إصلاح لجان	١,٣٨	١٤,٤٥	٢٠٢٣	الهيئة العامة للغذاء والدواء
R352	إصلاح لجان	إصلاح لجان	١,٣٨	١٤,٤٥	٢٠٢٣	الهيئة العامة للغذاء والدواء
R353	إصلاح لجان	إصلاح لجان	١,٣٨	١٤,٤٥	٢٠٢٣	الهيئة العامة للغذاء والدواء
R354	إصلاح لجان	إصلاح لجان	١,٣٨	١٤,٤٥	٢٠٢٣	الهيئة العامة للغذاء والدواء
R355	إصلاح لجان	إصلاح لجان	١,٣٨	١٤,٤٥	٢٠٢٣	الهيئة العامة للغذاء والدواء
R356	إصلاح لجان	إصلاح لجان	١,٣٨	١٤,٤٥	٢٠٢٣	الهيئة العامة للغذاء والدواء
R357	إصلاح لجان	إصلاح لجان	١,٣٨	١٤,٤٥	٢٠٢٣	الهيئة العامة للغذاء والدواء
R358	إصلاح لجان	إصلاح لجان	١,٣٨	١٤,٤٥	٢٠٢٣	الهيئة العامة للغذاء والدواء
R359	إصلاح لجان	إصلاح لجان	١,٣٨	١٤,٤٥	٢٠٢٣	الهيئة العامة للغذاء والدواء
R360	إصلاح لجان	إصلاح لجان	١,٣٨	١٤,٤٥	٢٠٢٣	الهيئة العامة للغذاء والدواء
TOTAL ENERGIES						



إدارة الطاقة والصيانة
 رقم المشروع
 تاريخ الإصدار
 رقم الإصدار

مجلس إدارة الطاقة والصيانة

مستند رقم ١٢٤ لسنة ٢٠٢٣

مجلس الوزراء

رقم المادة	نوع المادة	التاريخ	العدد	الصفحة	الملاحظات
R61	إحصاءات	١٤٤٤	١٤٤٤	١٤٤٤	إحصاءات
R62	إحصاءات	١٤٤٤	١٤٤٤	١٤٤٤	إحصاءات
R63	إحصاءات	١٤٤٤	١٤٤٤	١٤٤٤	إحصاءات
R64	إحصاءات	١٤٤٤	١٤٤٤	١٤٤٤	إحصاءات
R65	إحصاءات	١٤٤٤	١٤٤٤	١٤٤٤	إحصاءات
R66	إحصاءات	١٤٤٤	١٤٤٤	١٤٤٤	إحصاءات
R67	إحصاءات	١٤٤٤	١٤٤٤	١٤٤٤	إحصاءات
R68	إحصاءات	١٤٤٤	١٤٤٤	١٤٤٤	إحصاءات
R69	إحصاءات	١٤٤٤	١٤٤٤	١٤٤٤	إحصاءات
R70	إحصاءات	١٤٤٤	١٤٤٤	١٤٤٤	إحصاءات
R71	إحصاءات	١٤٤٤	١٤٤٤	١٤٤٤	إحصاءات
R72	إحصاءات	١٤٤٤	١٤٤٤	١٤٤٤	إحصاءات
R73	إحصاءات	١٤٤٤	١٤٤٤	١٤٤٤	إحصاءات
R74	إحصاءات	١٤٤٤	١٤٤٤	١٤٤٤	إحصاءات
R75	إحصاءات	١٤٤٤	١٤٤٤	١٤٤٤	إحصاءات
R76	إحصاءات	١٤٤٤	١٤٤٤	١٤٤٤	إحصاءات
R77	إحصاءات	١٤٤٤	١٤٤٤	١٤٤٤	إحصاءات
R78	إحصاءات	١٤٤٤	١٤٤٤	١٤٤٤	إحصاءات
R79	إحصاءات	١٤٤٤	١٤٤٤	١٤٤٤	إحصاءات
R80	إحصاءات	١٤٤٤	١٤٤٤	١٤٤٤	إحصاءات
R81	إحصاءات	١٤٤٤	١٤٤٤	١٤٤٤	إحصاءات
R82	إحصاءات	١٤٤٤	١٤٤٤	١٤٤٤	إحصاءات
R83	إحصاءات	١٤٤٤	١٤٤٤	١٤٤٤	إحصاءات
R84	إحصاءات	١٤٤٤	١٤٤٤	١٤٤٤	إحصاءات
R85	إحصاءات	١٤٤٤	١٤٤٤	١٤٤٤	إحصاءات
R86	إحصاءات	١٤٤٤	١٤٤٤	١٤٤٤	إحصاءات
R87	إحصاءات	١٤٤٤	١٤٤٤	١٤٤٤	إحصاءات
R88	إحصاءات	١٤٤٤	١٤٤٤	١٤٤٤	إحصاءات
R89	إحصاءات	١٤٤٤	١٤٤٤	١٤٤٤	إحصاءات
R90	إحصاءات	١٤٤٤	١٤٤٤	١٤٤٤	إحصاءات
R91	إحصاءات	١٤٤٤	١٤٤٤	١٤٤٤	إحصاءات
R92	إحصاءات	١٤٤٤	١٤٤٤	١٤٤٤	إحصاءات
R93	إحصاءات	١٤٤٤	١٤٤٤	١٤٤٤	إحصاءات
R94	إحصاءات	١٤٤٤	١٤٤٤	١٤٤٤	إحصاءات
R95	إحصاءات	١٤٤٤	١٤٤٤	١٤٤٤	إحصاءات
R96	إحصاءات	١٤٤٤	١٤٤٤	١٤٤٤	إحصاءات
R97	إحصاءات	١٤٤٤	١٤٤٤	١٤٤٤	إحصاءات
R98	إحصاءات	١٤٤٤	١٤٤٤	١٤٤٤	إحصاءات
R99	إحصاءات	١٤٤٤	١٤٤٤	١٤٤٤	إحصاءات
R100	إحصاءات	١٤٤٤	١٤٤٤	١٤٤٤	إحصاءات

١٤٤٣/١٢





مجلس الوزراء
الرياض، المملكة العربية السعودية، ١٣ نوفمبر ٢٠٢٣

كشف حصص
باسماء الملاك والمزارعين والزراعات القائمة
بالمشروع رقم تعديل مسردي ٤٤٧ رقم لائحة صديهي
محافظة الغابرية مركز قليبوت

رقم الحوض ورقعة	اسم الحوض ورقعة	رقم القطعة كمنستر رمزية	المسطح			اسم المالك	اسم المزارع
			م	ظ	ف		
٨٦	البيزازم	٩٧	٦٠٢٣	١	خاله	محمد صديهي	٨١
٨٧	١	٩٥	٦١٤٥	-	الجوثة الزراعية	الارض تابعة للمحطة الزراعية	٨١٣٢
٨٨	٢	٩٣	٦١٤٥	-	خاله	الجوثة الزراعية	٨١٣٣
٨٩	٣	٩١	١١٥٥	٢	خاله	محمد صالح محمد صالح محمد بن عبد العزيز	٨١٣٤
٩٠	٤	٨٩	١١٣٩	-	مينا	نقيب عبد العزيز	٨٨
٩١	٥	٨٧	٢٤٣٢	-	مينا	نقيب عبد العزيز	٨٨
٩٢	٦	٨٥	١١٣٨	-	-	علي بدر علي	٨٨
٩٣	٧	٨٥	٧٣٢	-	-	عليه الله كامل زيدان	٨٩
٩٤	٨	٨٥	١١٣٨	-	-	محمد فايز عبد الله	٨١
٩٥	٩	٨٥	١١٣٨	-	-	طلعت ثابت ونسي	٨١
٩٦	١٠	٨٤	١١٣٨	-	-	طلعت ثابت ونسي	٨١
٩٧	١١	٨٥	٨٤٥	-	-	لم يستدل	٨١٢
٩٨	١٢	٨٥	١٩٥٩	-	-	محمد محمد صالح	٨١٣
٩٩	١٣	٨٥	١١٧٥	-	-	مدير مشاريع شاموس التتار ورافعة القلوب	٨١٥
١٠٠	١٤	٨٤	٢٥٩	٢	-	قضاء قلوب بالساحة المستقلة	٨١٥

محمد بن عبد العزيز



محمد بن عبد العزيز
مدير مشاريع شاموس التتار
١٢٢
٤٢٧٥

كشف حصص
باسماء الملاك والمزارعين والمزارعات القمية
بالمشروع رقم التعديل ٤٤٧ طرفه
محافظة القليوبية
مركز قليوب

رقم الحوض ورقعة	رقم القطعة	المسطح			اسم المالك	اسم المزارع
		م	ك	د		
٤٤٧	٤٩٦	٢	-	-	محمد عبد الوهاب محمود	M٢
٥	٤٩٦	٧	-	-	محمد عبد الوهاب محمود	M٣
٦	٤٩٦	٢	-	-	محمد عبد الوهاب محمود	M٣٨
٧	٤٩٦	١٦	-	-	محمد عبد الوهاب محمود	M٤
٨	٤٩٦	٧	-	٢	محمد عبد الوهاب محمود	M٥
٩	٤٩٦	١١	-	-	محمد عبد الوهاب محمود	M٦
١٠	٤٩٦	١٠	-	-	محمد عبد الوهاب محمود	M٧
١١	٤٩٦	١٩	-	١	محمد عبد الوهاب محمود	M٧

محافظة القليوبية



٤٩٦٥



القلم بعلل
رئيس المكتب
عن السيد
مدرسة هندسة
رئيسة المكتب
٤٤٧
٤٢٧٥

بسم الله الرحمن الرحيم

كشف حساب

بأسماء الملاك والمزارعين والزراعات القائمة
بالمشروع رقم ٤٤٧ من ناحية صيفي
مركز قلمبو محافظة القليوبية

رقم	اسم المصروف	رقم القسيمة	المسطح			نوع الزراعة	اسم المالك	اسم المزارع
			م	ط	ب			
١	تحت حشيش	٧٤م ١٤٥	٢٧٤			متروك	احمد فتحي الخياط سيد الاله بيوتا	
		٧٨م ١٤٢	٢٧٤			~	~	
٣		٧٨م ١٤٢	٢٧٤			متروك	سيد عبد القادر سيد الاله بيوتا	
٢		٧٨م ١٤٢	١٨٩			متروك	شوقي حامد محمد منقارون	
٤		٧٨م ١٤٢	١٨٩			متروك	محمد احمد سيد سماكة	
		٧٨م ١٤٢	١٤٢			~	~	
٥		٨١م ١٤٢	٦٨١			متروك	عبد مريم الخاطبة سماكة	
٦		٨١م ١٤٢	٧٤٢			~	حين عبد القادر سيد الاله بيوتا	
٧		٨١م ١٤٢	١٤٢			~	احمد محمد عزوز	
٨		٨١م ١٤٢	٩٥٤			~	سيد كريم طه	
٩		٨١م ١٤٢	٦٧٢			~	سيد احمد	
١٠		٨١م ١٤٢	٩٥٤			~	علاء الدين	
١١		٨١م ١٤٢	٧٥١			~	جمال درويش عبد الرضا	
١٥		٨١م ١٤٢	١١١			~	احمد عبد الباقى	
		٨٤م ١٤٩	٦٧٥			~	عاشق محمد ابراهيم	
		٨٧م ١٥٤	٧٥٤			~	~	
١٢		٨٧م ١٥٤	٥٧٢			~	يونس محمد احمد	
١٤		٨٧م ١٥٤	١١٥			قضاء	بدر سيد	
		٩٠م ١٥٥	٤٤			~	~	
			١٥	١٥	١٠٢			
			١٥	٢٢	١٥١			

محمد عبد الباقى



وكيل بغير

وكيل بغير

القائم بالحق
١٤٢١

محمد عبد الباقى

محمد عبد الباقى

١٤٩
٢٧٥

محمد عبد الباقى

اسم السنة المرحوم المرحوم

كشف حصر

بأعمال الملاك والمزارعين والزراعات القائمة
 بالمعتوم رقم ٤٤٧ لسنة ١٩٥٤ م
 مركز محافظة القطيف

رقم القطعة	رقم القطعة	المساحة			اسم المالك	اسم المزارع
		م	ط	ف		
٥٦	٧٦	٧	-	-	محمد بن عبد الله بن الزبير	
٥٩	٧٧	٥	١٢	-	محمد بن عبد الله بن الزبير	
٥٧	٥٧	-	-	-	محمد بن عبد الله بن الزبير	
٥٥	١٢	٢	-	-	محمد بن عبد الله بن الزبير	
٧٢	٨٢	٢	-	-	محمد بن عبد الله بن الزبير	
٥٤	٨١	١	١٦	-	محمد بن عبد الله بن الزبير	
٥٣	٧٩	-	-	-	محمد بن عبد الله بن الزبير	
٥٢	٧٩	-	-	-	محمد بن عبد الله بن الزبير	
٥١	٧٩	-	-	-	محمد بن عبد الله بن الزبير	
٥٠	٧٢	١٤	٢٢	-	محمد بن عبد الله بن الزبير	
٦٠	٧٥	١٤	١١	-	محمد بن عبد الله بن الزبير	
٧٤	٨٢	-	-	-	محمد بن عبد الله بن الزبير	

محمد بن عبد الله بن الزبير

محمد بن عبد الله بن الزبير

محمد بن عبد الله بن الزبير

محمد بن عبد الله بن الزبير

محمد بن عبد الله بن الزبير

محمد بن عبد الله بن الزبير

محمد بن عبد الله بن الزبير

محمد بن عبد الله بن الزبير

الهيئة المصرية العامة للمساحة
مديرية المساحة بالقاهرة
مكتب المشروعات

كشف احداثيات مشروع طريق الخدمة للطريق الدائري في نطاق محافظة القاهرة

Point	X	Y
386	646483.9967	828141.8058
387	646565.7248	828138.7955
388	646603.2289	828137.9682
389	646608.8223	828137.8677
390	646625.6316	828137.5939
391	646682.5687	828136.7625
392	646923.8877	828141.1331
393	646995.1996	828144.7603
394	647008.1438	828145.4187
395	647008.3187	828145.4276
396	647067.7823	828153.777
397	647107.4606	828159.2147
398	647273.6991	828168.1415
399	647293.913	828169.4416
400	647357.7156	828208.8361
401	647381.7535	828244.7189
410	647656.3677	828312.1421
411	647585.6011	828259.36
412	647580.7001	828243.8973
413	647585.0161	828230.6998
414	647634.4074	828199.3488
415	647679.8842	828204.9973
416	647768.7589	828208.2223
417	647847.8941	828210.5849
418	647889.31	828215.93
419	647908.5118	828218.9427
420	647975.8856	828240.3148
421	648011.3369	828256.4607
422	648052.0092	828272.8921
423	650925.37	828568.78
424	651013.01	828562.6475
425	651025.1009	828561.8886
426	651026.4867	828561.7982
427	651064.153	828559.6991
428	651067.0544	828559.5672
429	651127.8425	828555.2899

مهندس احمد مشوربة



مهندس احمد مشوربة
مديرية المساحة بالقاهرة

١٧١
٢٧٧٥

مكتب المشروعات

الهيئة المصرية العامة للمساحة
مديرية المساحة بالقاهرة
مكتب المشروعات

كشف احداثيات مشروع طريق الخدمة للطريق الدائري في نطاق محافظة القاهرة

Point	X	Y
511	651176.6134	828550.6159
512	651197.5383	828548.6107
513	651213.8876	828547.044
514	651243.9953	828543.9293
515	651260.319	828542.116
516	651281.2291	828539.7932
517	651293.8021	828538.3965
518	651331.354	828533.938
519	651343.9045	828532.3517
520	651364.7771	828529.7135
521	651417.7863	828523.0136
522	651438.8965	828519.7782
523	651439.4624	828519.6766
524	651481.87	828514.56
525	651485.4363	828513.9875
526	651517.9285	828510.9469
527	651520.0575	828510.7477
528	651576.3157	828509.5211
529	651643.8068	828507.3581
530	651728.5898	828497.6096
531	651736.9249	828504.4913
532	651743.4385	828590.0617
533	651760.5185	828651.7257
534	651782.3524	828695.3062
535	651829.2463	828673.4979
536	651797.0937	828590.2589
537	651770.1747	828489.3394
538	651776.082	828480.3762
539	651875.936	828454.6003
540	651876.4763	828454.4823
541	651881.2892	828453.2441
542	651885.6022	828452.2769
543	651889.8637	828451.2593
544	651894.2503	828450.1925
545	651899.3478	828448.9535
546	651903.4847	828447.8331

مهندس مشروع
مهندس مشروع
مهندس مشروع

مهندس مشروع
مهندس مشروع
مهندس مشروع
مهندس مشروع

١٤٠
٢٧٧٥

الهيئة المصرية العامة للمساحة
مديرية المساحة بالقاهرة
مكتب المشروعات

كشف إحداثيات مشروع طريق الخدمة للطريق الدائري في نطاق محافظة القاهرة

Point	X	Y
547	651907.8006	828446.7182
548	651911.7527	828445.7361
549	651916.5982	828444.5702
550	651921.2228	828443.397
551	651925.3762	828442.3313
552	651929.6053	828441.1789
553	651934.3026	828440.0672
554	651935.0577	828439.848
555	651979.1755	828425.3806
556	651979.6174	828425.1899
557	651980.0654	828425.0119
558	651980.6559	828424.7444
559	652027.6078	828408.5993
560	652068.2294	828397.8307
561	652068.2294	828397.8307
562	652068.9029	828397.6521
563	652068.9029	828397.6521
564	652089.812	828392.1092
565	652110.1108	828386.7281
566	652130.4097	828381.347
567	652150.7085	828375.9658
568	652171.0074	828370.5847
569	652191.3428	828365.1938
570	652211.669	828359.6445
571	652231.9234	828353.9763
572	652252.1464	828348.3169
573	652273.0981	828342.4535
574	652273.0981	828342.4535
	652302.8796	828334.1192
	652309.6014	828332.1961
	652309.6997	828332.1751
	652310.1143	828332.0459
	652328.4303	828326.3571
580	652371.7772	828312.1368
581	652407.3189	828300.844
582	652472.0314	828280.9467

مهندس مشروع
مهندس مشروع
مهندس مشروع

مهندس مشروع
مهندس مشروع
مهندس مشروع
مهندس مشروع

١٢٢
٤٧٧٥

الهيئة المصرية العامة لتساحة
مديرية المساحة بالقاهرة
مكتب المشروعات

كشف إحداثيات مشروع طريق الخدمة للطريق الدائري في نطاق محافظة القاهرة

Point	X	Y
619	652928.7706	828105.4929
620	652929.7362	828105.0631
621	652953.4686	828094.3835
622	652986.468	828079.1894
623	653012.2459	828067.1425
624	653142.0167	828005.5957
625	653173.9185	827992.1458
626	653206.3848	827978.4728
627	653207.1917	827978.0908
628	653207.2257	827978.0765
629	653207.3257	827978.0274
630	653219.0518	827972.4772
631	653218.9791	827972.3216
632	653231.9729	827966.2483
633	653238.8043	827963.132
634	653239.4661	827962.8017
635	653239.471	827962.8115
636	653259.6621	827952.9471
637	653303.917	827930.71
638	653303.4972	827929.8939
639	653319.9499	827921.4302
640	653324.7229	827919.3035
641	653325.07	827920.0824
642	653386.8273	827894.2792
643	653396.5047	827890.9852
644	653416.4652	827884.1911
645	653427.2199	827880.5808
646	653449.5878	827873.5024
647	653456.2599	827871.4772
648	653464.4664	827868.9863
649	653495.1753	827856.892
650	653504.809	827852.4915
651	653515.0651	827848.4698
652	653527.3843	827844.1709
653	653537	827842.62
654	653557.5682	827834.4347

Handwritten signatures and stamps, including a circular official seal of the Surveying Authority.

Handwritten notes and signatures at the bottom of the page, including a date '٢٠٢٣' and a signature 'مهندس/مدير مشروع المساحة بالقاهرة'.

الهيئة المصرية العامة للمساحة
مديرية المساحة بالقاهرة
مكتب المشروعات

كشف إحداثيات مشروع طريق الخدمة للطريق الدائري في نطاق محافظة القاهرة

Point	X	Y
655	653563.4636	827832.8397
656	653568.0936	827831.6854
657	653572.3526	827830.6892
658	653583.4861	827828.3228
659	653586.8851	827827.6279
660	653592.3986	827826.4883
661	653602.9292	827824.354
662	653602.7523	827823.9288
663	653638.5537	827810.5322
664	653648.463	827805.6978
665	653687.5547	827785.9287
666	653736.4628	827757.8053
667	653736.4641	827757.8045
668	653776.0284	827753.9223
669	653776.0284	827753.9223
670	653794.6132	827770.4845
671	653853.9594	827864.5921
672	653863.7171	827879.1099
673	653881.0134	827903.2915
674	653890.7629	827917.7972
675	653910.9737	827949.8463
676	653920.1528	827964.1319
677	653960.8006	828026.2286
678	654020.0918	827993.6644
679	653997.8135	827957.5837
680	653992.1105	827948.1145
681	653974.2248	827914.9467
682	653957.6194	827882.2058
683	653932.966	827826.4738
684	653926.411	827814.0653
685	653915.793	827796.9603
686	653908.5588	827785.3937
687	653897.5614	827765.9995
688	653878.8311	827729.0686
689	653884.0051	827649.7662
690	653004.8174	827631.6242

أحمد محمد
مهندس مشروع

محمد
مهندس مشروع

محمد
مهندس مشروع



محمد
مهندس مشروع

محمد
مهندس مشروع

١٢٦
٤٢٧٥

محمد
مهندس مشروع

الهيئة المصرية العامة للمساحة
مديرية المساحة بالقاهرة
مكتب المشروعات

كشف احداثيات مشروع طريق الخدمة للطريق الدائري فى نطاق محافظة القاهرة

Point	X	Y
691	653937.948	827595.4676
692	653937.6139	827595.0864
693	653940.3854	827592.3383
694	653948.4783	827581.3045
695	653972.9748	827548.9708
696	654005.5	827518.43
697	654041.68	827484.43
698	654078.31	827450
699	654096.5384	827430.5433
700	654124.1299	827408.9286
701	654224.8093	827333.8534
702	654253.1877	827314.0751
703	654256.4381	827312.6577
704	654266.8614	827318.0846
705	654279.464	827332.8264
706	654294.99	827321.9499
707	654291.1183	827298.3031
708	654298.9641	827279.5655
709	654313.8618	827259.9822
710	654335.5925	827242.8835
711	654351.9825	827229.9873
712	654374.3358	827212.3987
713	654385.1198	827206.4584
714	654412.4565	827184.9487
715	654429.0095	827171.9241
716	654443.728	827160.343
	654458.2636	827148.2869
	654483.4749	827126.2453
	654508.1323	827106.0707
	654550.8192	827073.4136
	654560.6837	827065.5323
722	654584.6068	827046.1843
723	654740.6818	826919.7061
724	654833.5243	826852.8899
725	654837.2021	826850.9682
726	654859.824	826837.0244

مهندس مشروع
مهندس مشروع



مهندس مشروع
مهندس مشروع

مهندس مشروع

١٢٧
٤٢٧٥

مهندس مشروع

الهيئة المصرية العامة للمساحة
مديرية المساحة بالقاهرة
مكتب المشروعات

كشف احداثيات مشروع طريق الخدمة للطريق الدائري في نطاق محافظة القاهرة

Point	X	Y
763	655080.8714	826386.4207
764	655071.7438	826381.695
765	655066.048	826392.822
766	655093.8668	826407.2252
767	655123.7249	826444.3317
768	655124.0915	826450.3034
769	655123.3127	826455.8516
770	655117.6844	826469.5737
771	655109.1324	826481.0835
772	655114.375	826485.7646
773	655119.4627	826478.9173
774	655123.0242	826480.5267
775	655101.2982	826532.1237
776	655081.4115	826556.1285
777	655076.3831	826560.8249
778	655062.3225	826573.355
779	655052.8333	826581.5993
780	655030.704	826585.9356
781	655030.8852	826593.8207
782	655005.1354	826614.8594
783	654994.456	826627.2076
784	654991.5309	826630.4443
785	654952.5071	826656.3966
786	654901.4811	826687.9238
787	654750.7507	826786.585
788	654749.931	826785.3109
	654747.56	826786.87
	654705.37	826816.18
	654701.465	826819.0478
	654686.5452	826828.7846
	654646.003	826854.9642
794	654617.2153	826875.4061
795	654592.9612	826894.6108
796	654569.2716	826913.6254
797	654556.5061	826924.1131
798	654556.0891	826924.4616

مستخرج

مستخرج



مستخرج
مهندس إمام مصرية للمساحة بالقاهرة

مستخرج

١٢٩
٤٢٧٥

مستخرج
مكتب المشروعات

الهيئة المصرية العامة للمساحة
مديرية المساحة بالقاهرة
مكتب المشروعات

كشف إحداثيات مشروع طريق الخدمة للطريق الدائري في نطاق محافظة القاهرة

Point	X	Y
799	654537.2695	826939.8061
800	654513.301	826958.8602
801	654467.4906	826998.1202
802	654461.9956	827002.5203
803	654410.6028	827043.3755
804	654390.5551	827042.1323
805	654386.0844	827037.5701
806	654362.7152	827065.9588
807	654372.326	827069.3758
808	654374.8925	827074.0049
809	654366.7357	827080.356
810	654337.5635	827103.5467
811	654318.6591	827119.3107
812	654292.75	827139.68
813	654275.7383	827153.1683
814	654258.2949	827165.5877
815	654258.9182	827166.3769
816	654245.5936	827176.9023
817	654244.9729	827176.1166
818	654214.951	827200.0144
819	654208.6435	827199.9498
820	654207.4235	827198.8902
821	654189.6816	827182.7752
822	654192.6345	827171.1489
823	654205.9253	827154.0266
824	654179.4305	827173.4641
825	654154.3575	827150.6903
826	654132.5312	827173.701
827	654150.3452	827191.2889
828	654161.6447	827201.5523
829	654175.7703	827215.3046
830	654177.8349	827223.4199
831	654173.8766	827228.6752
832	654128.4307	827266.0751
833	654128.4318	827266.0765
834	654124.9367	827269.0437

Handwritten signature and initials.



مهندس مشروع المساحة والتجارة
٢٢٢

مهندس المساحة

٤٢٧٥

مكتب المشروعات

الهيئة المصرية العامة للمساحة
مديرية المساحة بالقاهرة
مكتب المشروعات

كشف إحداثيات مشروع طريق الخدمة للطريق الدائري في نطاق محافظة القاهرة

Point	X	Y
871	653506.883	827754.6518
872	653505.027	827755.4544
873	653486.2377	827764.3432
874	653468.954	827772.6556
875	653450.3907	827781.5571
876	653432.0787	827789.1992
877	653395.443	827801.7622
878	653385.8716	827805.0609
879	653346.5201	827818.6746
880	653345.8702	827816.9528
881	653340.0697	827819.1424
882	653340.7129	827820.8464
883	653295.2688	827839.3425
884	653281.5238	827845.5933
885	653269.802	827851.1352
886	653256.1508	827857.5894
887	653147.2748	827911.2071
888	653147.2723	827911.2021
889	653129.0921	827920.076
890	653034.8955	827965.8178
891	652938.465	828011.1401
892	652914.7027	828022.3127
893	652894.2951	828032.0208
894	652869.0573	828043.4461
895	652834.7466	828057.7921
896	652803.5832	828070.2768
897	652766.9297	828085.3191
898	652747.7818	828093.2045
899	652740.1203	828095.8515
900	652699.7665	828109.4215
901	652699.5541	828109.4832
902	652699.3402	828109.5648
903	652695.3428	828110.9091
904	652695.4035	828111.0681
905	652695.0204	828111.2144
906	652691.249	828112.4461

م.ع.ع

م.ع.ع



م.ع.ع
مهندس إمام مصرية لمساحة بالقاهرة

م.ع.ع

١٤٤
٤٢٧٥

م.ع.ع
مكتب المشروعات

الهيئة المصرية العامة للمساحة
مديرية المساحة بالقاهرة
مكتب المشروعات

كشف احداثيات مشروع طريق الخدمة للطريق الدائري في نطاق محافظة القاهرة

Point	X	Y
907	652673.7726	828119.0647
908	652661.8735	828124.4016
909	652650.594	828129.3439
910	652648.9814	828129.9488
911	652647.5812	828130.4734
912	652646.477	828130.886
913	652646.218	828130.193
914	652618.5894	828140.3656
915	652580.4704	828154.9053
916	652580.5352	828155.0849
917	652580.1144	828155.2367
918	652578.7094	828155.7415
919	652577.2936	828156.251
920	652575.8876	828156.7558
921	652574.4817	828157.2596
922	652573.0636	828157.7688
923	652571.6577	828158.2727
924	652571.1577	828158.4515
925	652571.1526	828158.4374
926	652569.7867	828158.9419
927	652568.8398	828159.2805
928	652567.4289	828159.7848
929	652566.0148	828160.2906
930	652564.61	828160.7917
931	652563.2031	828161.2925
932	652561.784	828161.7987
933	652561.0164	828162.0719
934	652558.2173	828163.0317
	652552.4334	828165.0028
	652521.695	828175.7367
	652521.7472	828175.8866
	652520.8246	828176.2076
	652519.4137	828176.6975
940	652517.9967	828177.1895
941	652516.5858	828177.6784
942	652515.17	828178.1687

original
928

929



مهندس امين منيرة مسودة مسطرة
٢٠٢٣

مكتب المساحة

١٤٤
٢٤٧٥

مكتب مشروعنا

الهيئة المصرية العامة للمساحة
مديرية المساحة بالقاهرة
مكتب المشروعات

كشف احداثيات مشروع طريق الخدمة للطريق الدائري في نطاق محافظة القاهرة

Point	X	Y
943	652513.7509	828178.6605
944	652512.3411	828179.1476
945	652510.922	828179.6384
946	652509.5061	828180.1277
947	652508.0942	828180.6146
948	652506.6762	828181.1036
949	652505.3933	828181.5457
950	552505.2144	828181.0265
951	652433.4925	828205.3765
952	652422.6074	828208.9311
953	652394.1239	828217.8233
954	652393.6899	828217.9567
955	652348.9276	828231.4585
956	652330.5689	828237.5769
957	652266.9662	828256.2754
958	652266.8876	828256.1704
959	652243.9337	828262.9289
960	652228.8594	828267.2373
961	652226.9636	828267.9558
962	652157.3635	828288.2057
963	652066.9507	828312.0446
964	652066.9499	828312.0414
965	652021.1745	828323.6539
966	652014.4501	828325.0872
967	652001.485	828328.1971
968	651990.2353	828330.8478
969	651978.8012	828333.0439
970	651964.0246	828335.2275
971	651948.7912	828336.9915
972	651931.8546	828338.7475
973	651916.0645	828340.4523
974	651914.3393	828340.7848
975	651912.8278	828340.9348
976	651882.1359	828345.841
977	651777.6476	828367.9738
978	651777.2609	828365.0664

Handwritten signature and initials.



مهندس إمام مديرة المساحة بالقاهرة

مكتب المشروعات

١٤٤
٤٢٧٥

مكتب المشروعات

الهيئة المصرية العامة للمساحة
مديرية المساحة بالقاهرة
مكتب المشروعات

كشف احداثيات مشروع طريق الخدمة للطريق الدائري في نطاق محافظة القاهرة

Point	X	Y
979	651777.0999	828365.9984
980	651776.3247	828368.2413
981	651770.2933	828369.4552
982	651764.677	828370.5795
983	651742.56	828371.12
984	651732.5306	828372.9538
985	651732.4595	828372.7858
986	651724.8169	828353.7683
987	651708.8844	828312.3429
988	651688.109	828255.8173
989	651656.0811	828267.5889
990	651663.2083	828290.9733
991	651671.5463	828313.6591
992	651676.4249	828332.5138
993	651681.7394	828366.7124
994	651680.6875	828376.8477
995	651677.3016	828380.4683
996	651674.6676	828380.7913
997	651670.7786	828382.2593
998	651663.1856	828383.8884
999	651658.6916	828384.1174
1000	651654.9937	828385.3944
1001	651650.5267	828386.7344
1002	651645.9727	828387.7594
1003	651642.1347	828389.0324
1004	651636.5197	828389.5985
1005	651632.3417	828390.6335
1006	651628.6007	828391.8545
1007	651624.3108	828392.2035
1008	651618.8908	828393.4655
1009	651614.0858	828394.0105
1010	651608.7338	828395.1456
1011	651609.6183	828399.3163
1012	651580.6314	828404.2
1013	651552.8062	828410.3488
1014	651510.1292	828422.1912

Dr. Mohamed El-Sayed

Dr. Mohamed El-Sayed

Dr. Mohamed El-Sayed

Dr. Mohamed El-Sayed

Dr. Mohamed El-Sayed

مهندس مدير مديرية المساحة بالقاهرة

مكتب المشروعات

٤٥
٤٢٧٥

مكتب المشروعات

الهيئة المصرية العامة للمساحة
مديرية المساحة بالقاهرة
مكتب المشروعات

كشف احداثيات مشروع طريق الخدمة للطريق الدائري فى نطاق محافظة القاهرة

Point	X	Y
1015	651506.4052	828423.1407
1016	651490.8159	828427.3811
1017	651478.5767	828430.1801
1018	651470.1892	828431.6788
1019	651469.0091	828431.8537
1020	651468.4766	828428.8714
1021	651467.6316	828431.4224
1022	651466.7858	828432.1832
1023	651457.5149	828433.5571
1024	651442.2914	828435.9207
1025	651431.6438	828437.6211
1026	651421.5618	828438.9934
1027	651418.6584	828439.3606
1028	651405.8907	828440.9043
1029	651405.819	828440.9132
1030	651393.0915	828442.5455
1031	651376.9202	828444.807
1032	651373.0663	828445.3378
1033	651347.0545	828448.5665
1034	651340.7133	828449.3351
1035	651323.0426	828451.4669
1036	651242.9995	828460.5456
1037	651192.9269	828464.2694
1038	651129.9646	828466.9554
1039	651129.9828	828467.3321
1040	651108.2722	828468.3801
1041	651108.2486	828467.8911
1042	651094.3755	828468.6387
1043	651094.3627	828469.0031
1044	651092.164	828468.9258
	651077.8666	828470.0788
	651070.7815	828470.7642
	651065.6854	828471.1518
1048	651065.5606	828471.1741
1049	651065.3477	828471.1955
1050	651065.3108	828470.8298

Handwritten signature and initials.



مهندس/مهندس مشروع المساحة بالقاهرة

مهندس/مهندس مشروع المساحة بالقاهرة

١٤٦
٤٢٧٥

مكتب المشروعات

الهيئة المصرية لعامة المساحة
مديرية المساحة بالقاهرة
مكتب المشروعات

كشف احداثيات مشروع طريق الخدمة للطريق الدائري في نطاق محافظة القاهرة

Point	X	Y
1051	651048.5115	828472.4837
1052	650988.3162	828478.9209
1053	650933.1613	828483.2717
1054	650900.8976	828484.8233
1055	650900.8976	828484.8233
1056	650878.6555	828485.7855
1057	650878.6555	828485.7854
1058	650870.6898	828486.1087
1059	650870.6898	828486.1088
1060	650848.2538	828486.9589
1061	650848.2538	828486.9587
1062	650841.0188	828487.2138
1063	650841.0188	828487.214
1064	650834.6648	828487.4304
1065	650826.1808	828487.7689
1066	650819.5245	828487.9708
1067	650819.5229	828487.9171
1138	649549.7032	828142.8172
1139	649504.4539	828121.192
1173	648025.2022	828150.8539
1174	647986.9049	828146.4695
1175	647986.9052	828146.4669
1176	647981.7032	828145.8711
1177	647981.7029	828145.874
1178	647960.863	828143.4882
1179	647960.8687	828143.4386
1180	647951.4403	828142.2536
1181	647951.4262	828142.3228
1182	647800.48	828111.49
	647647.75	828090.93
	647607.4676	828085.3565
	647606.5806	828084.8662
	647598.9766	828081.9122
	647596.6096	828081.2032
1183	647589.1656	828079.5053
1184	647584.9817	828079.2873

Handwritten signature and initials.

Handwritten signature and initials.



مهندس امين مصرية المساحة بالقاهرة

مهندس امين مصرية المساحة بالقاهرة

١٤٧
٤٢٧٥

مكتب المشروعات

الهيئة المصرية العامة للمساحة
مديرية المساحة بالقاهرة
مكتب المشروعات

كشف احداثيات مشروع طريق الخدمة للطريق الدائري في نطاق محافظة القاهرة

Point	X	Y
1190	647568.4117	828075.6544
1191	647559.4948	828072.7364
1192	647547.8898	828068.3954
1193	647542.8268	828066.4525
1194	647524.7699	828062.1055
1195	647510.6769	828057.7506
1196	647505.398	828056.1516
1197	647487.04	828051.1717
1198	647470.9361	828045.7218
1199	647461.5981	828041.5318
1200	647459.6584	828040.754
1201	647452.9625	828036.1766
1202	647432.4682	828021.3305
1203	647431.3682	828020.107
1204	647426.4003	828015.668
1205	647419.5483	828010.885
1206	647414.9253	828007.8471
1207	647409.1623	828002.9581
1208	647404.0423	827998.7671
1209	647398.9094	827994.3151
1210	647396.3974	827990.8322
1211	647308.996	827994.4417
1212	647298.9973	827994.6015
1213	647301.3733	828026.2646
1214	647299.3702	828035.9828
1215	647265.6587	828055.1373
1216	647265.6587	828055.1373
1217	647209.1276	828055.3057
1218	647182.6949	828054.7969
1219	647150.1815	828053.1147
1220	647142.4741	828052.7068
1221	647097.3636	828055.0052
1222	647034.3489	828058.8988
1223	646984.4822	828056.953
1224	646977.1961	828056.3808
1225	646969.917	828056.2309

Handwritten signatures and stamps, including a circular official seal of the Egyptian Surveying Authority.

مهندس مدير مديرية المساحة بالقاهرة

مهندس مشروع

١٤٨ / ٤٧٥

مكتب المشروعات

الهيئة المصرية العامة للمساحة
مديرية المساحة بالقاهرة
مكتب المشروعات

كشف احداثيات مشروع طريق الخدمة للطريق الدائري في نطاق محافظة القاهرة

Point	X	Y
1226	646953.4034	828055.548
1227	646953.4428	828053.375
1228	646947.2438	828053.2627
1229	646947.2065	828055.319
1230	646930.7323	828054.8034
1231	646928.6419	828054.7217
1232	646896.6594	828054.1102
1233	646878.9142	828053.9557
1234	646873.147	828053.9029
1235	646873.1458	828053.9952
1236	646865.878	828053.8749
1237	646865.8791	828053.817
1238	646858.499	828053.5615
1239	646848.5205	828053.1805
1240	646838.5603	828052.9006
1241	646833.3816	828052.699
1242	646833.0811	828052.6863
1243	646827.359	828052.4645
1244	646826.7583	828052.4539
1245	646806.2643	828052.1515
1246	646782.5809	828052.2295
1247	646778.1387	828052.231
1248	646767.9512	828052.273
1249	646758.0878	828052.2813
1250	646750.156	828052.3463
1251	646738.0687	828052.4454
1252	646728.154	828052.5452
1253	646718.0104	828052.5913
1254	646709.4858	828052.6866
	646697.8904	828052.8086
	646687.9127	828052.916
	646677.8388	828053.0942
	646666.3409	828053.2478
	646657.8807	828053.3553
1260	646648.1377	828053.5557
1261	646637.9314	828053.724

Handwritten signature and date: ١٣/١١/٢٠٢٣

Official stamp of the Egyptian Surveying Authority, Cairo, with handwritten date ١٣/١١/٢٠٢٣ and signature.

مهندس إمام مشوربة المساحة بالقاهرة

مهندس مشوربة

١٤٩
٤٢٧٥

مكتب المشروعات

الهيئة المصرية العامة للمساحة
مديرية المساحة بالقاهرة
مكتب المشروعات

كشف احداثيات مشروع طريق الخدمة للطريق الدائري في نطاق محافظة القاهرة

Point	X	Y
1262	646597.8695	828054.7032
1263	646573.6865	828055.3114
1264	646552.0357	828055.8808
1265	646530.239	828056.7509
1266	646508.8563	828057.9588
1267	646487.1826	828059.0947
1268	646471.8313	828059.9008
1269	646440.3997	828061.2845
1270	646427.25	828061.5
1754	653536.8102	827515.5871
1755	653513.4578	827492.3735
1756	653460.9444	827439.6867
1757	653429.2322	827407.5851
1758	653405.9286	827434.0456
1759	653389.4071	827445.5172
1760	653388.713	827461.829
1761	653425.3199	827492.1632
1762	653452.1011	827516.4234
1763	653570.5662	827633.6469
1764	653617.7752	827680.3611
1765	653624.789	827701.9682
1766	653664.566	827681.4837
1767	653679.76	827636.7724
1768	653536.8102	827515.5871
1769	653536.8097	827515.5867
1772	647988.93	828231.56
1773	647976.5116	828229.6116
1774	648015.4817	828247.3601
1775	648055.349	828263.4663



مهندس/مدير مديرية المساحة بالقاهرة

وكيل مديرية

١٥٠
٤٢٧٥

مكتب المشروعات

هيئة تقنية لعمدة تساحة
مديرية التساحة بالقنيطرة
مكتب المشروعات

كشف احداثيات مشروع طريق الخدمة للطريق الدائري في نطاق محافظة القنيطرة

Point	X	Y
1	636985.8805	826814.2075
2	637003.6255	826715.0958
3	637102.4274	826607.4849
4	637107.7762	826607.4464
5	637360.4415	826632.1815
6	637411.5861	826647.4127
7	637452.2926	826662.0684
8	637492.2474	826670.5832
9	637508.07	826681.5212
10	637513.8597	826690.533
11	637522.273	826685.1278
12	637539.9809	826680.2085
13	637548.1381	826674.4239
14	637543.317	826667.6254
15	637552.6584	826651.0804
16	637553.6676	826651.1554
17	637601.7959	826655.5278
18	637634.3291	826659.3854
19	637643.827	826660.6497
20	637694.1809	826667.519
21	637696.0087	826667.7651
22	637757.3449	826672.2544
23	637758.3278	826672.2664
24	637764.8228	826672.3477
25	637799.6237	826673.1114
26	637826.4167	826673.628
27	637924.2512	826676.8864
28	637937.8592	826692.4243
29	637938.529	826694.641
30	637946.6657	826692.1824
31	637993.1702	826718.0357
32	638002.8476	826715.5161
33	638000.5751	826706.788
34	638006.7795	826695.1323
35	638045.1978	826681.6381
36	638124.4504	826691.3014
37	638302.8377	826725.6476

بمقتضى
هذا من اشراف مديرية التساحة بالقنيطرة

مكتب المشروعات
٤٩٦٣٥

رئيس المراجعة والمساءلة
٤٤٨
٤٢٧٥

هيئة التصنيع لعمدة لمساحة
مديرية لمساحة بالقنيطرة
مكتب المشروعات

كشف احداثيات مشروع طريق الخدمة للطريق الدائري في لطق محافظة القنيطرة

Point	X	Y
38	638402.2603	826695.7918
39	638522.5513	826653.8627
40	638523.3848	826653.885
41	638526.591	826654.0282
42	638538.7172	826654.9111
43	638546.4234	826655.5245
44	638553.016	826655.9311
45	638559.562	826656.3338
46	638572.7368	826657.4177
47	638579.8843	826657.8058
48	638586.2298	826658.0683
49	638593.0629	826658.2576
50	638599.9825	826658.5271
51	638607.0322	826658.3774
52	638613.5119	826658.2788
53	638626.339	826657.9098
54	638633.8837	826657.5817
55	638640.355	826657.2739
56	638644.9103	826656.9264
57	638650.4966	826656.8442
58	638653.2884	826656.5867
59	638659.7112	826656.4707
60	638675.4281	826655.7203
61	638681.9608	826655.2073
62	638687.3223	826654.717
63	638688.0043	826654.717
64	638690.6909	826654.3732
65	638691.0446	826654.3368
66	638701.1669	826653.2923
67	638797.2794	826652.8505
68	638838.6945	826656.7399
69	638878.86	826658.5319
70	638989.1331	826658.0395
71	639016.166	826662.5558
72	639058.0336	826704.6832
73	639064.5407	826725.3715
74	639096.0026	826768.6586

مهندس/مدير مديرية المساحة بالقنيطرة



رئيس المراجعة والمساحة
١٥/١١/٢٠٢٣

هيئة متخصصة لخدمة المساحة
مبنية مساحية بالتقويمية
مكتب الشروط

كشف احداثيات مشروع طريق الخدمة لتطريق الدالري في نطاق محافظة القليوبية

Point	X	Y
75	639112.6599	826785.4361
76	639160.4393	826810.8966
77	639175.0243	826815.6737
78	639194.2082	826820.7636
79	639249.3217	826872.2477
80	639253.0449	826885.7287
81	639282.1041	826915.3355
82	639315.5816	826908.059
83	639377.8151	826893.148
84	639387.1651	826889.4876
85	639402.3489	826880.9718
86	639409.3161	826878.0419
87	639427.3312	826872.7633
88	639467.3299	826861.2238
89	639505.4353	826850.4022
90	639519.9241	826836.5054
91	639535.2497	826810.152
92	639555.8734	826728.4369
93	639635.4424	826657.6751
94	639675.5948	826652.4181
95	639723.904	826648.4876
96	639743.622	826647.8529
97	639796.7357	826643.3297
98	639811.7149	826641.2534
99	639860.8939	826637.547
100	639900.6207	826635.4757
101	639937.8069	826633.8271
102	639944.727	826634.0833
103	639944.7373	826633.9242
104	639960.941	826634.9774
105	639995.2355	826637.2066
106	640044.8386	826642.1506
107	640053.0594	826643.6843
108	640092.5153	826652.8175
109	640099.2962	826665.6106
110	640141.1111	826673.7244
111	640141.1111	826673.7244

مهندس إسماعيل مطهر - مساح تقويمية

رئيس المراجعة والمصادقة

١٥٧
٤٢٧٥

هيئة المساحة العامة
مديرية المساحة والتخطيط
مكتب المشروعات

كشف إحداثيات مشروع طريق الخدمة للطريق الدائري في نطاق محافظة القنيطرة

Point	X	Y
112	640160.3431	826664.3774
113	640185.179	826665.9788
114	640197.8786	826667.632
115	640403.2824	826719.7736
116	640426.7958	826726.8078
117	640494.801	826748.9852
118	640645.0811	826811.344
119	640712.2619	826845.7608
120	640735.0391	826858.1842
121	640784.4418	826885.2383
122	640818.3152	826904.4267
123	640833.4935	826912.8532
124	640836.0241	826914.2865
125	640852.5458	826923.7579
126	640866.5151	826931.6372
127	640865.8989	826932.7586
128	640871.3328	826935.744
129	640871.9136	826934.687
130	640885.6492	826942.4582
131	640887.8856	826943.7237
132	640900.082	826950.7455
133	640988.4617	827000.8103
134	641027.8202	827021.9839
135	641063.3663	827041.1615
136	641078.722	827049.8601
137	641097.1216	827060.283
138	641209.0953	827126.2477
139	641210.0523	827128.6433
140	641212.8168	827138.1021
141	641214.8325	827137.5129
142	641227.2152	827142.1097
143	641232.7609	827149.6517
144	641242.6128	827165.307
145	641247.6374	827163.5551
146	641257.5734	827155.087
147	641271.924	827162.9108
148	641275.25	827164.1781

مهندس/مدير مديرية المساحة والتخطيط
١٣

وغير المساحة
١٥٤
٤٧٥

رئيس المراجعة والتسليم
١٥٤

تهية المصرية لعمدة مساحة
مشروعية مساحة بالقيومية
مكتب المشروعات

كشف احداثيات مشروع طريق الخدمة للطريق الدائري في نطاق محافظة القليوبية

Point	X	Y
149	641305.6955	827178.4347
150	641505.5645	827291.6552
151	641629.3522	827364.4137
152	641652.62	827380.37
153	641756.5	827450.5
154	641796.8269	827471.6244
155	641805.2813	827477.3289
156	641851.3878	827506.7418
157	641871.5004	827518.8247
158	641889.544	827539.5285
159	641903.7771	827572.8317
160	641907.2718	827581.2198
161	641940.214	827662.3665
162	641948.2978	827681.166
163	641961.0212	827709.1621
164	641974.2567	827743.8331
165	641974.2567	827743.8331
166	641974.5303	827744.709
167	641975.4848	827744.4108
168	641975.6992	827745.0971
169	641975.4138	827750.0285
170	641979.0003	827764.3679
171	641982.0822	827768.8636
172	641983.2094	827772.5864
173	641981.7741	827773.0221
174	641992.386	827807.1635
175	642010.4921	827801.4042
176	641998.6597	827763.2241
177	641998.7173	827758.9977
178	641994.095	827744.4421
179	641991.5684	827740.8959
180	641985.2977	827720.8224
181	641978.433	827700.4035
182	641982.6843	827690.9051
183	642035.7493	827648.3011
184	641981.14	827649.1167
185	641981.09	827682.5102

مهندس المشاور مشوية مساحة بالقيومية
مهندس



وكيل المدير
١٠٠
٤٧٥

رئيس المراجعة والمساند
مهندس

هيئة تقنية لخدمة المساحة
مديرية المساحة بالتقنيية
مكتب المشروعات

كشف احداثيات مشروع طريق الخدمة للطريق الدائري في نطاق محافظة القنيطرة

Point	X	Y
186	642217.494	827695.2066
187	642285.43	827734.12
188	642438.43	827849.5
189	642460.7777	827871.7157
190	642469.4081	827881.3466
191	642524.1806	827944.6925
192	642524.5449	827944.5422
193	642532.3747	827953.6685
194	642532.0247	827953.7644
195	642661.0952	828103.038
196	642661.5928	828102.9331
197	642666.8889	828109.3418
198	642674.2994	828118.309
199	642679.135	828123.9016
200	642691.3454	828137.4438
201	642691.654	828137.3053
202	642691.8055	828137.5259
203	642703.2329	828151.5833
204	642762.8837	828210.1723
205	642770.9979	828217.205
206	642781.0635	828225.7916
207	642804	828247.93
208	642832.9272	828266.6667
209	642837.883	828269.8225
210	642900.0196	828315.8426
211	642964.8834	828350.877
212	642970.6304	828352.9942
213	642971.2559	828353.2848
214	642988.93	828365.43
215	643017.7839	828373.2445
216	643046.6598	828380.9239
217	643071.6348	828389.2865
218	643074.7608	828390.277
219	643208.3209	828420.6713
220	643229.0701	828422.4736
221		828426.75
222		828436.62

مهندس مدير مديرية المساحة بالتقنيية



رئيس اللجنة

٥٦
٤٧٥

رئيس المراجعة والمصادقة

لجنة تقنية لعمدة المساحة
مديرية المساحة والتقيوية
مكتب المشروعات

كشف احداثيات مشروع طريق الخدمة للطريق الدائري في نطاق محافظة القنيطرة

Point	X	Y
223	643349.43	828427.26
224	643353.8436	828426.8498
225	643362.3955	828426.5426
226	643398.5254	828424.2377
227	643441.5262	828419.355
228	643623.4671	828373.771
229	643639.6554	828368.0567
230	643640.8313	828367.6438
231	643646.1213	828365.4733
232	643646.2091	828365.7136
233	643662.7043	828359.3587
234	643688.2872	828348.9851
235	643696.246	828345.7579
236	643736.9325	828329.9477
237	643754.3153	828323.4836
238	643754.2073	828323.1795
239	643758.0543	828321.7542
240	643765.1788	828319.0674
241	643778.4448	828314.0341
242	643785.1647	828311.5341
243	643788.4493	828310.3175
244	643791.7838	828309.0428
245	643794.9339	828307.8473
246	643799.6048	828306.7183
247	643806.5541	828305.0385
248	643808.8103	828304.4931
249	643808.9435	828304.1837
250	643810.1711	828304.4208
251	643811.231	828304.4459
252	643829.1684	828306.0202
253	643830.9053	828306.5081
254	643835.5703	828308.1427
255	643853	828319.18
256	643901.5	828356.93
257	643933.37	828368.56
258		828374.5
259		828375.5

مهندس مدير مديرية المساحة والتقيوية
مهندس مدير مديرية المساحة والتقيوية
رئيس المراجعة والمساندة
١٥٧
٤٢٧٥

هيئة مصرية عامة للمساحة
مديرية المساحة بالقليوبية
مكتب مشروعات

كشف إحداثيات مشروع طريق الخدمة للطريق الدائري في نطاق محافظة القليوبية

Point	X	Y
260	644019	828360.75
261	644034.1172	828361.2312
262	644051.6241	828366.9741
263	644054.25	828368.56
264	644054.3364	828368.2573
265	644086.2718	828395.4948
266	644092.2145	828403.8577
267	644277.9862	828397.0485
268	644273.6463	828386.353
269	644270.3088	828376.2437
270	644298.68	828371.68
271	644286.43	828324.93
272	644283.75	828308.12
273	644285.43	828290.62
274	644291.43	828274.62
275	644301.25	828260.62
276	644313.167	828247.1163
277	644327.3251	828231.0612
278	644347.8126	828196.9242
279	644347.9844	828196.0871
280	644347.9844	828196.0869
281	644348.2414	828194.8341
282	644351.9194	828181.5812
283	644352.1566	828176.4653
284	644352.8866	828176.4335
285	644353.5572	828171.7074
286	644354.3649	828164.9864
287	644356.6717	828153.7426
288	644356.6952	828153.2517
289	644356.7743	828153.2426
290	644358.3673	828145.4777
291	644364.6339	828130.1287
292	644365.1083	828128.1459
293	644366.0312	828128.0879
294	644364.0402	828110.3141
295	644364.803	828109.6425
296	644364.803	828111.099

مهندس إسماعيل منيرة مدير مديرية المساحة بالقليوبية

وكيل المشورة

رئيس لجنة المساحة

٥٩٦٣٥ ٥٧٧٥

هيئة تخطيط لعمدة المساحة
مبنوية المساحة بالتقويمية
مكتب مشروعات

كشف احداثيات مشروع طريق الخدمة للطريق الدائري في نطاق محافظة القنيطرة

Point	X	Y
297	644429.5734	828111.0345
298	644430.3044	828110.9571
299	644434.1154	828111.7191
300	644434.4539	828111.9079
301	644461.0241	828115.5239
302	644460	828123.43
303	644535.5107	828125.0214
304	644550.824	828126.3955
305	644552.4526	828125.582
306	644552.8648	828126.5589
307	644554.8156	828126.7108
308	644644.8121	828133.622
309	644653.6491	828134.3403
310	644653.6457	828133.9998
311	644657.132	828133.9251
312	644657.1574	828134.396
313	644657.1487	828134.6466
314	644686.7831	828137.7417
315	644729.8723	828141.9712
316	644956.2279	828159.3539
317	644956.568	828159.3826
318	644957.9103	828159.4831
319	644964.5826	828159.9955
320	645004.9979	828162.2855
321	645044.2829	828164.5049
322	645096.3474	828168.4857
323	645096.9383	828168.4427
324	645096.9449	828168.5313
325	645197.4901	828176.2188
326	645200.3454	828175.767
327	645200.439	828176.4442
328	645238.7859	828179.3762
329	645239.1105	828179.2279
330	645239.1382	828179.4031
331	645257.5086	828181.557
332	645257.9889	828181.3939
333	645257.2488	828181.6117

مهندس مدير مديرية المساحة والتقويمية
دكتور المدير العام
١٥٩
٤٧٧٥

هيئة انصورية نعمة لتسوية
مشيئة التسوية بالتقديرية
مكتب المشروعات

كشف احداثيات مشروع طريق الخدمة للطريق الدائري في نطاق محافظة القنيطرة

Point	X	Y
334	645349.1658	828187.8155
335	645380.5731	828189.9453
336	645381.7769	828189.9924
337	645393.4488	828190.2136
338	645394.4267	828190.248
339	645405.7272	828190.7963
340	645409.4213	828191.1016
341	645412.3887	828191.458
342	645414.7543	828191.6476
343	645569.2167	828191.3697
344	645570.9014	828190.9457
345	645571.0201	828191.2893
346	645582.0164	828190.7611
347	645582.5418	828190.6127
348	645582.5776	828190.7323
349	645592.5079	828190.1952
350	645829.7968	828176.7144
351	645834.7683	828176.1815
352	645839.7398	828175.6487
353	645898.2276	828172.3259
354	645901.2466	828172.1085
355	645907.7504	828171.6477
356	645927.7376	828170.559
357	645929.3284	828170.559
358	645961.2036	828168.7481
359	645969.0761	828168.3995
360	645976.9712	828168.4605
361	645982.7819	828168.7351
362	645984.3117	828168.7839
363	645993.2902	828169.0613
364	646026.4001	828168.8703
365	646026.504	828168.8918
366	646037.7148	828168.1486
367	646038.1547	828168.1221
368	646044.1241	828167.7658
369	646062.7545	828166.7664
370	646107.7105	828165.7943

مهندس
مهندس امبار مشيئة التسوية بالتقديرية



رئيس اللجنة
مهندس

١٦١
٤٢٧٥

هيئة المصرية العامة للمساحة
مديرية المساحة بالقليوبية
مكتب المشروعات

كشف إحداثيات مشروع طريق الخدمة للطريق الدائري في نطاق محافظة القليوبية

Point	X	Y
371	646102.7797	828165.794
372	646136.5174	828163.1769
373	646138.9811	828162.7623
374	646146.8069	828161.0898
375	646150.5702	828160.4348
376	646181.2975	828157.5062
377	646271.5512	828152.4543
378	646275.6652	828152.2665
379	646305.7696	828151.2027
380	646316.0544	828150.7332
381	646374.267	828147.4748
382	646399.4794	828146.3653
383	646426.6757	828144.8045
384	646433.5016	828144.3213
385	646443.0612	828143.6504
402	647459.7788	828312.903
403	647534.5396	828355.3296
404	647545.6917	828362.6957
405	647588.794	828395.5496
406	647618.7841	828419.0171
407	647656.6975	828449.4687
408	647690.7778	828481.5298
409	647765.6684	828406.7644
423	648058.686	828275.2578
424	648115.6498	828288.3421
425	648187.5751	828296.3615
426	648230.617	828289.2272
427	648238.3168	828285.6065
428	648280.0692	828276.6104
429	648343.62	828286.5
430	648467.31	828305.62
431	648639.87	828332.56
432	648886.85	828370.43
433	648982.206	828385.1638
434	648996.7797	828386.8671
435	649037.926	828395.3095
436	649157.338	828414.0968

رئيس المراجعة والمساحة
مهندس إداري مشروع
١٦١
٤٧٥

هيئة مصرفية نعمة تمسحة
مصرفية تمسحة بالقبوينة
مكتب المشروعات

كشف إحداثيات مشروع طريق الخدمة للطريق الدائري في نطاق محافظة القبوينة

Point	X	Y
437	649210.2326	828424.8063
438	649229.5525	828429.9519
439	649301.5142	828443.6833
440	649334.2657	828448.0935
441	649348.1572	828472.8553
442	649316.032	828549.394
443	649362.1273	828570.0363
444	649397.0057	828492.151
445	649443.8981	828466.6527
446	649490.7631	828473.9119
447	649540.7014	828480.0657
448	649541.4351	828480.1793
449	649574.8066	828482.7156
450	649612.2298	828485.5798
451	649720.8879	828502.5295
452	649734.4638	828504.7265
453	649734.3038	828505.7804
454	649740.4335	828506.7112
455	649740.5861	828505.7064
456	649799.1204	828514.7331
457	649822.8321	828518.4319
458	649850.2145	828522.9641
459	649884.1988	828527.4419
460	649888.8664	828527.8709
461	649889.1276	828527.2427
462	649893.9851	828528.3733
463	649914.8585	828530.7694
464	650006.5212	828541.773
465	650006.5212	828541.773
466	650006.5212	828541.773
467	650050.9334	828546.5679
468	650082.4289	828549.342
469	650083.4374	828549.6139
470	650097.5622	828550.3357
471	650099.6554	828550.4427
472	650099.6554	828550.4427
473	650099.6554	828550.4427

بمقتضى
مهندس مشور مشوربة تمسحة بالقبوينة

وكيل المشوربة

١٦٤
٤٧٥

رئيس المراجعة والمصحة

هيئة تقنية لخدمة المساحة
مديرية المساحة بالتقريبية
مكتب المشروعات

كشف احداثيات مشروع طريق الخدمة للطريق الدائري في نطاق محافظة القليوبية

Point	X	Y
474	650124.5367	828551.7142
475	650138.9619	828552.8799
476	650139.1802	828552.3891
477	650144.4279	828553.547
478	650148.4554	828554.1186
479	650170.3602	828556.4527
480	650172.1504	828556.5593
481	650186.616	828557.3802
482	650190.5449	828557.1446
483	650190.3541	828557.5957
484	650204.1132	828558.4012
485	650204.1549	828558.3048
486	650204.4334	828558.4202
487	650223.1731	828559.5485
488	650241.5836	828560.6743
489	650241.8147	828560.115
490	650259.7756	828561.2873
491	650267.7188	828562.2211
492	650267.7004	828562.2714
493	650318.2011	828565.3597
494	650324.0486	828565.7173
495	650335.4764	828566.2014
496	650335.553	828566.0244
497	650346.1775	828565.9429
498	650346.0548	828566.2932
499	650365.9933	828566.8021
500	650744.0682	828572.7509
501	650769.5668	828572.9692
502	650792.5122	828572.8945
503	650809.68	828576.84
1068	650701.7036	828490.3195
1069	650701.7036	828490.3199
1070	650688.0657	828490.4391
1071	650653.8735	828491.2703
1072	650640.8339	828491.7189
1073	650640.8335	828491.7142
1074	650638.6923	828492.0381

مهندس إعمار مديرية المساحة بالقليوبية
رئيس اللجنة التنفيذية
٢٠٢٣
١٣

هيئة تقنية عامة تمسحة
مديرية المساحة بالتقويمية
مكتب المشروعات

كشف احداثيات مشروع طريق الخدمة لتطريق الدائري في نطاق محافظة القنيطرة

Point	X	Y
1075	650496.0094	828489.9597
1076	650495.7008	828490.8373
1077	650493.3294	828489.8818
1078	650490.4827	828489.7977
1079	650490.3662	828490.1338
1080	650472.6944	828489.8108
1081	650472.8685	828489.3042
1082	650472.7394	828489.2405
1083	650392.5532	828486.0192
1084	650392.478	828486.4313
1085	650375.2295	828485.3743
1086	650375.2505	828485.1729
1087	650371.4116	828484.9778
1088	650371.383	828485.568
1089	650367.164	828485.362
1090	650357.2203	828484.245
1091	650345.2844	828483.628
1092	650324.4175	828482.5493
1093	650298.747	828481.156
1094	650298.7211	828481.5785
1095	650277.7122	828480.2502
1096	650277.7339	828479.9168
1097	650254.7395	828478.4589
1098	650254.7223	828478.7067
1099	650229.6153	828476.9136
1100	650229.6277	828476.745
1101	650133.7696	828469.0319
1102	650133.7693	828469.0346
1103	650122.9336	828468.0406
1104	650113.1242	828466.6147
1105	650099.3315	828464.4194
1106	650093.5863	828463.8238
1107	650088.8646	828463.3343
1108	650083.7433	828462.4079
1109	650058.2373	828458.6704
1110	650053.6749	828460.5171
1111	650024.1615	828453.4903



رئيس اللجنة
مهندس إيمان مشهور المساحة بالتقويمية
١٦٤
٤٢٧٥

الهيئة المصرية العامة للمساحة
مديرية المساحة والتقييمية
مكتب المشروعات

كشف إحداثيات مشروع طريق الخدمة للطريق الدائري في نطاق محافظة القليوبية

Point	.X	Y
1112	649973.7947	828442.6518
1113	649931.0121	828437.1227
1114	649914.3465	828422.2795
1115	649870.5189	828419.9608
1116	649863.0254	828425.7665
1117	649854.8496	828426.6243
1118	649852.8609	828426.3429
1119	649852.2045	828426.2482
1120	649831.643	828421.7634
1121	649788.8295	828417.0821
1122	649783.4981	828417.3541
1123	649712.7048	828411.6885
1124	649302.3911	828394.6014
1125	649599.6194	828394.172
1126	649556.3107	828384.5321
1127	649517.3997	828375.871
1128	649517.3997	828375.8714
1129	649516.8627	828375.7878
1130	649491.4202	828371.8469
1131	649466.877	828327.6859
1132	649501.0757	828247.3823
1133	649510.2867	828243.6967
1134	649571.7044	828270.1688
1135	649576.0868	828260.0013
1136	649514.4547	828233.4368
1137	649510.9097	828223.9901
1140	649435.8546	828266.8934
1141	649429.3951	828282.2401
1142	649420.9113	828305.0029
1143	649412.4344	828325.8577
1144	649364.3731	828352.1678
1145	649359.0316	828351.3405
1146	649265.6989	828336.8836
1147	649217.8834	828331.7666
1148	649183.0656	828329.6314
1149	649170.5722	828328.8125
1150	649172.5725	828328.8097

مهندس/مدير مديرية المساحة والتقييمية
رئيس المراجعة والمساحة
١٦٥
٤٢٧٥

هيئة丈صرية العامة للمساحة
مديرية المساحة بالتقريبية
مكتب المشروعات

كشفا احداثيات مشروع طريق الخدمة لتطريق الداروي في نطاق محافظة القنوبية

Point	X	Y
1151	649164.2921	828328.2456
1152	649164.2917	828328.2491
1153	649143.794	828325.8366
1154	649143.7943	828325.8345
1155	649137.6622	828324.9423
1156	649137.6621	828324.9427
1157	649136.3134	828324.7354
1158	649009.5238	828305.0962
1159	648974.4664	828300.2862
1160	648940.8934	828295.68
1161	648915.341	828291.7221
1162	648579.8893	828239.7621
1163	648539.0083	828232.5386
1164	648496.3308	828224.9978
1165	648282.1824	828191.8271
1166	648239.2235	828186.1033
1167	648198.0744	828180.6206
1168	648168.8806	828176.0986
1169	648164.6431	828175.2824
1170	648164.6614	828175.1871
1171	648150.9953	828172.6536
1172	648096.6663	828162.1886
1271	646411.234	828061.5024
1272	646411.18	828061.31
1273	646277	828066
1274	646256.7572	828067.2229
1275	646223.52	828066.6387
1276	646196.384	828067.1704
1277	646126.678	828071.1305
1278	646120.5961	828071.5691
1279	646115.6797	828071.9991
1280	646109.5978	828072.4378
1281	646084.8468	828073.8439
1282	646084.655	828073.9278
1283	646071.6393	828074.4968
1284	646071.694	828078.48
1285	646071.881	828081.288

مديرية المساحة بالتقريبية
مكتب المشروعات
٢٠٢٣
٤٢٧٥

هيئة تقنية عامة مسجلة
مطوية مسجلة بتقريبية
مكتب مشروعات

كشف احداثيات مشروع طريق الخدمة للطريق الدائري في نطاق محافظة القنيطرة

Point	X	Y
1286	646022.4318	828081.0733
1287	646022.451	828081.3903
1288	646018.309	828081.6413
1289	646018.2438	828080.565
1290	646002.7961	828081.4115
1291	645982.0515	828082.531
1292	645944.6699	828084.7557
1293	645944.8206	828085.4153
1294	645940.7676	828086.3409
1295	645921.6994	828087.4966
1296	645921.0865	828083.2205
1297	645921.0433	828082.9186
1298	645899.5707	828084.1331
1299	645889.6235	828084.6814
1300	645879.5599	828085.2592
1301	645868.3799	828085.9616
1302	645859.6666	828086.4452
1303	645854.47	828086.7511
1304	645844.5367	828087.3384
1305	645834.1637	828087.9505
1306	645823.9182	828088.7628
1307	645820.9554	828089.0553
1308	645824.9773	828063.2468
1309	645820.8428	828049.2849
1310	645824.2933	828030.2331
1311	645832.0328	828005.6929
1312	645833.7027	828004.9158
1313	645812.7587	827985.9886
1314	645816.3098	828024.2112
1315	645811.2544	828052.1243
1316	645815.3561	828065.9753
1317	645800.6645	828091.6859
1318	645799.0879	828091.9213
1319	645789.3712	828093.4056
1320	645782.3404	828094.3717
1321	645779.3007	828094.6969
1322	645775.31	828097.62

رئيس لجنة إعداد المسودات
مهندس إمام مطوية مسجلة بتقريبية
مهندس أحمد مطوية مسجلة بتقريبية
١٦٧
٤٢٧٥

الهيئة المصرية العامة للمساحة
مديرية المساحة والتقويمية
مكتب المشروعات

كشف إحداثيات مشروع طريق الخدمة للطريق الدائري في نطاق محافظة القليوبية

Point	X	Y
1323	645414.5	828104.87
1324	645306.31	828101.81
1325	645273.6671	828099.9816
1326	645266.1694	828099.4063
1327	645255.3574	828098.5757
1328	645247.8037	828097.9957
1329	645241.072	828098.1082
1330	645240.9984	828097.4958
1331	645237.6487	828097.2646
1332	645136.1392	828089.4693
1333	645100.4403	828086.0765
1334	645063.3126	828082.5533
1335	645028.304	828079.875
1336	644988	828076
1337	644864.06	828066.56
1338	644692.56	828053.06
1339	644612.941	828046.1494
1340	644595.802	828044.5878
1341	644588.4074	828044.0199
1342	644586.68	828043.87
1343	644586.5106	828043.8703
1344	644584.6092	828043.7164
1345	644574.164	828042.8909
1346	644564.3668	828042.1573
1347	644554.5001	828041.3862
1348	644546.4077	828040.5807
1349	644544.6871	828041.1535
1350	644544.3559	828040.3496
1351	644504.0822	828033.5814
1352	644497.3225	828032.0822
1353	644494.6104	828031.4689
1354	644484.8883	828029.3142
1355	644474.6771	828027.0467
1356	644465.5474	828025.0115
1357	644454.2054	828022.4979
1358	644454.2008	828022.5186
1359	644430.238	828017.2043

مكتب المساحة والتقويمية
مديرية المساحة والتقويمية
الهيئة المصرية العامة للمساحة
١٧٠
٤٧٧٥

هيئة تقنية لخدمة المساحة
مدرسة المساحة والتقويمية
مكتب المشروعات

كشف احداثيات مشروع طريق الخدمة للطريق الدائري في نطاق محافظة القنيطرة

Point	X	Y
1360	644427.5041	828018.0371
1361	644423.9106	828017.3132
1362	644423.6873	828015.8416
1363	644391.532	828012.289
1364	644356.9421	828004.5809
1365	644314.8506	827976.3924
1366	644298.56	827946.25
1367	644287	827929.68
1368	644272	827916.25
1369	644254.31	827906.37
1370	644235.06	827900.62
1371	644184.1143	827890.7368
1372	644151.0215	827885.5836
1373	644150.6567	827885.5035
1374	644136.93	827881.87
1375	644123.81	827876.43
1376	644112.31	827867.62
1377	644103	827856.87
1378	614097.6059	827867.3134
1379	644086.5343	827861.1832
1380	644078.3279	827855.6636
1381	644076.2774	827853.2598
1382	644068.2669	827843.352
1383	644053.4832	827816.9987
1384	644032.0407	827756.8732
1385	643907.5686	827942.822
1386	643911.0485	827958.4063
1387	643911.8937	827966.7452
1388	643875.4122	828039.8954
1389	643856.4803	828051.3607
1390	643854.2258	828052.804
1391	643847.652	828056.9651
1392	643838.4421	828062.7883
1393	643813.459	828098.8763
1394	643813.3963	828099.0829
1395	643806.81	828107.25
1396	643801.87	828128.68

رئيس المؤسسة والمساحة
مدير مشروع مدرسة المساحة والتقويمية

١٦٩
٢٢٧٥

هبة تخرية لعمدة لعمدة
مديرية لعمدة بتقريبية
مكتب المشرعة

كشف اءاءااء مشروع طريق الخءمة للطريق الءاروي في لطاق مءالفة القيوبية

Point	X	Y
1397	643799.4019	828145.2277
1398	643789.0299	828179.4279
1399	643774.7018	828207.3901
1400	643774.968	828207.7487
1401	643772.0334	828211.232
1402	643767.0544	828216.1358
1403	643754.0292	828226.8961
1404	643752.028	828228.2493
1405	643729.2856	828240.6239
1406	643713.1223	828247.4977
1407	643713.4682	828248.4008
1408	643700.7927	828252.7838
1409	643700.8042	828252.8095
1410	643681.505	828261.4327
1411	643665.8678	828268.3417
1412	643665.5984	828267.7083
1413	643659.1688	828270.4426
1414	643659.2493	828270.6519
1415	643640.9612	828278.4099
1416	643640.8799	828278.2204
1417	643627.9266	828283.729
1418	643510.1967	828322.9047
1419	643505.0524	828324.1656
1420	643448.9003	828335.4454
1421	643449.0023	828335.7498
1422	643434.7247	828338.0382
1423	643423.0578	828339.5786
1424	643422.8837	828339.027
1425	643408.6301	828340.5572
1426	643401.8538	828341.6389
1427	643401.7526	828341.1871
1428	643399.9791	828341.3382
1429	643386.8921	828342.9109
1430	643369.8272	828343.4529
1431	643339.331	828344.1576
1432	643319.9093	828344.0131
1433	643308.757	828343.2425

مكتب المشرعة
مديرية الخءمة بتقريبية
مكتب المشرعة

١٧٢
٤٧٥

هيئة تقنية لعمدة المنطقة
مترية لمحافظة القنيطرة
مكتب المشروعات

كشف احداثيات مشروع طريق الخدمة للطريق الدائري في نطاق محافظة القنيطرة

Point	X	Y
1434	643232.0499	828337.2555
1435	643230.2811	828337.739
1436	643229.9873	828336.9852
1437	643108.8007	828310.8445
1438	643108.4448	828311.0384
1439	643101.4325	828308.5792
1440	643027.5978	828281.2445
1441	643005.545	828271.7684
1442	642949.6761	828244.1133
1443	642936.5	828236.25
1444	642925.0198	828229.394
1445	642912.0609	828220.9722
1446	642907.3435	828217.8162
1447	642906.3564	828218.1129
1448	642899.4951	828212.5655
1449	642892.1391	828207.6443
1450	642862.1503	828185.8967
1451	642854.1474	828180.0498
1452	642854.4195	828179.7718
1453	642854.4815	828179.755
1454	642853.788	828179.1871
1455	642845.4652	828172.3582
1456	642805.7872	828137.1174
1457	642765.2669	828093.4129
1458	642748.709	828073.8568
1459	642743.8106	828068.1354
1460	642736.2374	828059.3768
1461	642695.0267	828011.5585
1462	642669.8533	827981.143
1463	642613.8856	827910.7072
1464	642608.9852	827904.4981
1465	642585.1725	827876.4672
1466	642558.9681	827849.7729
1467	642517.4849	827810.5044
1468	642495.7841	827790.5546
1469	642473.946	827775.5224
1470	642431.2638	827768.6642

مهندس اعمار شركة المنطقة القنيطرية
وكيل المشروع
رئيس المراجعة والمختار
١٧١
٢٧٧٥

توبة تخدمية تدمة تدمحة
مشورية تدمحة بالتقريبية
مكتب مشروعات

كشف احداثيات مشروع طريق الخدمة للطريق الدائري في نطاق محافظة القنيطرة

Point	X	Y
1471	642312.936	827655.1305
1472	642218.7447	827601.7736
1473	642132.62	827547.12
1474	642048.12	827493.25
1475	642010.5327	827469.4924
1476	641958.0572	827434.5133
1477	641930.6589	827416.5399
1478	641915.88	827407.6871
1479	641915.0101	827406.5302
1480	641915.5978	827406.3804
1481	641914.4021	827405.5653
1482	641886.6979	827386.3149
1483	641884.6665	827384.7022
1484	641856.8456	827346.1538
1485	641854.4002	827345.2396
1486	641853.8266	827344.3736
1487	641847.0547	827334.6334
1488	641844.7808	827331.5519
1489	641816.8717	827297.7719
1490	641806.4058	827285.1045
1491	641805.5156	827283.8981
1492	641783.6633	827240.2157
1493	641762.6602	827170.3397
1494	641755.6788	827144.6514
1495	641743.8164	827095.9115
1496	641740.3024	827082.3078
1497	641735.2852	827063.5967
1498	641728.5812	827038.0986
1499	641707.4011	827043.6674
1500	641714.1051	827069.1654
1501	641725.2344	827109.7623
1502	641713.8831	827129.6368
1503	641521.9137	827179.6557
1504	641458.7729	827171.3843
1505	641391.1174	827135.0986
1506	641350.5511	827114.8168
1507	641321.8155	827093.627

مهندس إمام عمارية - مدمحة والتقريبية
رئيس المراجعة والمدمحة
٢٢٧٥

هيئة تقنية نعمة تمشة
مديرية تمشة بالقنيطرة
مكتب مشروعات

كشف احداثيات مشروع طريق الخدمة للطريق الدائري في نطاق محافظة القنيطرة

Point	X	Y
1508	641286.4051	827071.8461
1509	641247.368	827049.7326
1510	641233.0252	827041.6078
1511	641211.0124	827029.0145
1512	641208.0268	827026.6595
1513	641207.0544	827025.454
1514	641204.8386	827020.9809
1515	641193.7189	826984.0928
1516	641182.3911	826946.0849
1517	641164.9469	826951.284
1518	641167.5183	826959.9115
1519	641170.3836	826972.3986
1520	641174.5013	826997.681
1521	641174.5609	826998.0472
1522	641169.7513	827001.3975
1523	641135.6152	826982.0602
1524	641131.5163	826983.8706
1525	641131.5163	826983.8706
1526	641122.207	826978.5664
1527	641121.1521	826978.8592
1528	641120.8491	826977.7927
1529	641098.244	826964.913
1530	641081.6598	826955.5185
1531	641058.6346	826942.8634
1532	641044.0278	826935.2286
1533	641015.1342	826919.8056
1534	641008.0159	826915.8124
1535	640983.9158	826902.1603
1536	640825.3475	826812.3355
1537	640786.2589	826790.7543
1538	640778.3618	826786.5286
1539	640778.5936	826787.3867
1540	640761.3068	826778.2699
1541	640761.0826	826777.4371
1542	640751.7634	826772.6209
1543	640733.1522	826760.0848
1544	640677.057	826731.5236

رئيس المراجعة والمستشار
مدير المشاورين
مدير المشاورين
مدير المشاورين
17/11/2023

هيئة مصرفية عامة مسجلة
مديرية مسجلة بالقانون
مكتب المشروع

كشف إحداثيات مشروع طريق الخدمة للطريق الدائري في نطاق محافظة القنيطرة

Point	X	Y
1545	640654.2044	826723.325
1546	640456.2056	826646.7752
1547	640410.4008	826632.9384
1548	640378.8601	826624.7497
1549	640358.9957	826619.7081
1550	640353.5714	826618.2541
1551	640269.8955	826597.4535
1552	640259.6472	826595.1624
1553	640259.776	826595.9575
1554	640250.118	826593.6957
1555	640237.4783	826590.8342
1556	640237.4594	826590.3911
1557	640229.3347	826588.7084
1558	640217.468	826585.4927
1559	640215.2494	826584.7399
1560	640213.1294	826584.7881
1561	640213.1365	826584.0231
1562	640178.6363	826572.318
1563	640173.8849	826567.445
1564	640173.7191	826565.8755
1565	640174.1404	826520.8411
1566	640174.7558	826510.6609
1567	640183.1213	826435.8693
1568	640163.2047	826433.6417
1569	640155.0012	826503.2142
1570	640151.6282	826516.1052
1571	640141.8774	826545.1771
1572	640141.0314	826547.7572
1573	640122.3613	826562.807
1574	640092.2069	826563.2642
1575	640064.8514	826561.7884
1576	639973.893	826552.9425
1577	639973.9107	826553.5452
1578	639964.7025	826553.005
1579	639964.6639	826552.412
1580	639964.1441	826552.47
1581	639964.0886	826551.6477



مهندس إمام مصرية المساحة بالقانون
مديرية المساحة بالقانون
مكتب المشروع
١٧٦
٤٧٧٥

هيئة مصرية نعمة تساحة
مديرية تساحة وتقديرية
مكتب مشروعات

كشف احداثيات مشروع طريق الخدمة للطريق الدائري في نطاق محافظة القليوبية

Point	X	Y
1582	639951.296	826551.4832
1583	639948.9893	826551.3491
1584	639949.0086	826551.8485
1585	639938.9745	826551.2526
1586	639928.4872	826550.9655
1587	639928.4573	826550.1562
1588	639922.6282	826549.8175
1589	639922.6465	826550.3429
1590	639912.7093	826549.9521
1591	639912.6733	826549.2391
1592	639892.202	826548.0496
1593	639881.1519	826546.7182
1594	639878.3596	826546.2049
1595	639875.8524	826546.2886
1596	639875.812	826545.7367
1597	639833.5963	826537.9769
1598	639807.8128	826534.8703
1599	639748.9609	826531.4508
1600	639722.2444	826530.5882
1601	639715.0901	826524.1758
1602	639713.9167	826515.2378
1603	639703.5482	826444.3833
1604	639693.6536	826445.8312
1605	639704.2353	826518.1427
1606	639706.5871	826539.7281
1607	639648.7782	826540.6294
1608	639625.272	826540.5772
1609	639616.4353	826540.4002
1610	639576.4574	826488.5191
1611	639576.4574	826488.5191
1612	639564.7333	826488.5591
1613	639450.5112	826415.9388
1614	639449.2518	826432.8121
1615	639416.4157	826503.3183
1616	639337.6143	826503.3183
1617	639289.5152	826503.782
1618	639289.8385	826508.7671

مديرية تساحة وتقديرية
مكتب مشروعات
١٧٥
٤٧٧٥

هيئة تقنية لعمدة المساحة
مديرية المساحة والتقييد
مكتب المسوحات

كشف إحداثيات مشروع طريق الخدمة للطريق الدائري في نطاق محافظة القنيطرة

Point	X	Y
1619	639221.0682	826508.8439
1620	639147.28	826506.9978
1621	639137.594	826506.256
1622	639124.6919	826506.327
1623	639109.2499	826505.846
1624	639089.1424	826491.2142
1625	639077.5264	826470.7281
1626	639064.3388	826324.4184
1627	639035.8624	826326.9852
1628	639035.9978	826373.1366
1629	639037.7775	826392.8807
1630	639038.1841	826403.988
1631	639037.1124	826412.1991
1632	639016.4103	826480.0449
1633	639014.5419	826479.4919
1634	639002.9583	826478.3428
1635	638956.2031	826482.5616
1636	638956.7737	826488.8857
1637	639002.7072	826484.741
1638	639013.531	826485.8148
1639	639014.557	826486.1184
1640	639013.4173	826489.8534
1641	639012.2829	826493.5713
1642	638991.0473	826522.6961
1643	638985.1977	826526.758
1644	638963.6845	826538.6333
1645	638902.6704	826549.4197
1646	638885.7789	826550.4615
1647	638810.9059	826554.8669
1648	638764.8642	826556.5072
1649	638740.9754	826556.8046
1650	638740.0161	826556.8086
1651	638739.5689	826556.8221
1652	638715.7795	826557.1246
1653	638690.9908	826557.2814
1654	638674.8062	826557.9399
1655	638599.0566	826557.2796

يُشاهد
مهندس/مدير مديرية المساحة والتقييد
وكيل المديرية
11/7
2170

نقطة مختصرة لعمدة تسدحة
مشروية تسدحة بالتبوية
مكتب المشروعات

كشف إحداثيات مشروع طريق الخدمة للطريق الدائري في نطاق محافظة القنيطرة

Point	X	Y
1656	638599.0567	826557.277
1657	638555.8298	826554.6653
1658	638554.2597	826554.5171
1659	638553.4643	826554.4729
1660	638545.9845	826553.9366
1661	638543.3056	826553.7329
1662	638540.4211	826553.5964
1663	638539.7852	826553.5766
1664	638533.3022	826553.2818
1665	638533.1985	826553.2761
1666	638533.0705	826553.2728
1667	638488.8176	826553.5049
1668	638391.3815	826526.3903
1669	638299.352	826506.6236
1670	638166.3695	826536.7137
1671	638107.4657	826544.714
1672	638106.2116	826544.7728
1673	637956.4749	826548.4549
1674	637938.7649	826533.7706
1675	637936.1516	826526.973
1676	637926.8176	826530.5614
1677	637873.0051	826497.6479
1678	637865.9211	826500.1109
1679	637871.3603	826515.7551
1680	637856.6729	826547.3174
1681	637757.0707	826543.3155
1682	637717.6078	826541.1615
1683	637687.1261	826540.9325
1684	637676.5341	826541.1434
1685	637672.3379	826541.2653
1686	637626.9285	826542.5492
1687	637605.184	826542.9261
1688	637582.0548	826542.8053
1689	637548.4597	826541.6711
1690	637487.8128	826536.9096
1691	637459.3926	826534.4199
1692	637459.3565	826534.8182

مختص
مهندس مشروعات
مكتب المشروعات
رئيس المراجعة والمحاسبة
١٧٧
٤٢٦٥

هيئة مصرية عامة الخدمة
مدنية تمسدة وتقديرية
مكتب مشروعات

كشف احداثيات مشروع طريق الخدمة للطريق الدائري في نطاق محافظة القنيطرة

Point	X	Y
1693	637446.376	825533.8065
1694	637432.2505	826524.861
1695	637416.6979	826505.0393
1696	637408.8306	826511.2123
1697	637377.9847	826502.9263
1698	637371.8883	826507.2948
1699	637372.8874	826508.689
1700	637367.4262	826526.0468
1701	637285.7225	826518.0403
1702	637249.3062	826513.6204
1703	637164.0865	826501.2738
1704	637130.8638	826497.1631
1705	637110.3294	826495.0544
1706	637090.2815	826490.3088
1707	637075.2214	826488.6863
1708	637060.591	826482.2609
1709	637050.0008	826437.0776
1710	637095.4236	826102.1835
1711	637016.858	826070.8183
1712	637005.7772	826102.1109
1713	636979.3337	826297.639
1714	636973.6627	826328.8034
1715	636973.4442	826332.2819
1716	636974.6905	826333.6699
1717	636974.7495	826336.7767
1718	636971.2505	826346.7814
1719	636969.222	826351.8698
1720	636966.932	826354.5967
1721	636967.8455	826356.4739
1722	636968.0318	826361.4375
1723	636967.2005	826363.7554
1724	636934.387	826376.0495
1725	636862.0974	826369.1679
1726	636772.342	826405.459
1727	636749.5705	826432.0912
1728	636573.3391	826475.8159
1729	636497.143697	826474.8642

مدير مشروع
مدير مديرية المساحة بالقنيطرة
رئيس اللجنة
مدير مديرية المساحة بالقنيطرة
١/٧٨
٤٧٧٥

هيئة تقنية عامة تمسحة
مصرية تمسحة بالتقريبية
مكتب نشرات

كشكف اءءاءاء مشروع طريق الخءءمة لئطريق الءائري في نءاق مءاءظة القئيوبية

Point	X	Y
1730	636536.7003	826472.8567
1731	636481.5861	826474.9351
1732	636218.4336	826468.1422
1733	636229.2585	826549.4406
1734	636322.0398	826551.8344
1735	636357.6322	826552.7527
1736	636377.8906	826553.9859
1737	636378.3261	826554.0277
1738	636399.9816	826555.3459
1739	636507.6402	826558.1236
1740	636527.8451	826559.354
1741	636556.6864	826562.127
1742	636578.4294	826563.4512
1743	636702.7915	826566.6598
1744	636736.2984	826595.4039
1745	636774.9399	826650.9017
1746	636836.3453	826690.8394
1747	636865.8753	826696.5409
1748	636933.7923	826784.1802
1749	636927.6571	826843.6536
1750	636924.6217	826867.8891
1751	636922.9818	826879.0076
1752	636923.2084	826927.3746
1753	636921.9564	826937.9398
1770	648247.057	828271.4732
1771	648072.12	828244.25
1776	648062.0258	828265.832
1777	648116.7578	828278.4037
1778	648188.6832	828286.4231
1779	648226.3616	828280.1778
1780	648234.0615	828276.557
1781	641971.3223	827681.8369
1782	641972.9588	827685.9194
1783	641979.3625	827681.4622
1784	642085.1183	827638.8216
1785	642094.3865	827636.2939
1786	641999.8478	827630.3408

يتمتع...
مهندس اءءبر مءاءرية تمسحة بالتقريبية
رئيس لءر ءءة و تمسحة
١٧٩
٢٢٧٥

هيئة تقنية لخدمة المساحة
مديرية المساحة والتقوية
مكتب مشروعات

كشف إحداثيات مشروع طريق الخدمة للطريق الدائري في نطاق محافظة نقيوبية

Point	X	Y
1787	642039.3369	827609.3771
1788	642022.7446	827599.9414
1789	641995.18	827586.75
1790	641965.8162	827568.7884
1791	641950.5674	827561.7347
1792	641941.3044	827581.6742
1793	641943.4354	827599.9563
1794	641943.4355	827599.9565
1795	641944.0371	827605.1182
1796	641950.6419	827630.8947
1797	641971.3223	827681.8369
1798	641730.6618	827128.4351
1799	641715.4961	827139.5504
1800	641524.0182	827189.4412
1801	641495.2197	827192.3752
1802	641638.3446	827273.4518
1803	641699.12	827298.31
1804	641791.06	827321.56
1805	641809.5103	827328.4576
1806	641788.8459	827298.1915
1807	641787.8938	827296.9013
1808	641762.6903	827246.5198
1809	641755.7142	827223.3109
1810	641748.7054	827197.51
1811	641740.4387	827163.5093
1812	641733.4299	827137.7084
1813	641733.1257	827136.6964
1814	641730.6618	827128.4351
1815	639379.4233	826880.6348
1816	639364.6642	826884.5932
1817	639335.1829	826891.8998
1818	639326.4314	826891.161
1819	639292.6793	826899.5067
1820	639270.3186	826881.2225
1821	639253.786	826867.4957
1822	639247.177	826803.2744
1823		826715.8521

مهندس إمام عبد الحليم
مديرية المساحة والتقوية



وكيل المديرية
١١/١١/٢٠٢٣

رئيس قسم المساحة
١١/١١/٢٠٢٣

هيئة تقنية خدمة للمسح
 مديرية مسحة بتقنوية
 مكتب المشروعات

كشف احداثيات مشروع طريق الخدمة للطريق الدائري في نطاق محافظة القنيطرة


Point	X	Y
1824	639088.3656	826715.5583
1825	639138.6153	826715.3629
1826	639138.6153	826715.3629
1827	639171.3874	826656.5471
1828	639193.0613	826652.1542
1829	639241.532	826652.6809
1830	639328.2356	826652.3829
1831	639360.6419	826651.808
1832	639441.1184	826649.8429
1833	639492.2951	826687.6577
1834	639564.2259	826688.3973
1835	639546.1774	826725.9898
1836	639525.5538	826807.7049
1837	639513.002	826829.2885
1838	639502.298	826839.5551
1839	639495.1792	826842.9194
1840	639454.6411	826854.4319
1841	639439.7745	826857.4457
1842	639429.3748	826858.7349
1843	639405.7873	826863.594
1844	639401.5776	826864.8182
1845	639389.4822	826871.5732
1846	639379.4233	826880.6348



مهندس امير مفرح مسحة قنيطرة
 ١٧١
 ٢٢٧٥

مهندس امير مفرح مسحة قنيطرة

رئيس المراجعة والمصادقة



<p>اسم المشروع : مشروع طريق التخليص</p> <p>رقم الترخيص : 132000</p> <p>تاريخ الترخيص : 08/03/2023</p>	<p>اسم المالك : شركة التخليص</p> <p>رقم الترخيص : 132000</p> <p>تاريخ الترخيص : 08/03/2023</p>	<p>اسم المالك : شركة التخليص</p> <p>رقم الترخيص : 132000</p> <p>تاريخ الترخيص : 08/03/2023</p>	<p>اسم المالك : شركة التخليص</p> <p>رقم الترخيص : 132000</p> <p>تاريخ الترخيص : 08/03/2023</p>
---	--	--	--

وزارة النقل و
البنية التحتية
مملكة البحرين



مخطط الموقع
مخطط الترخيص
مخطط الترخيص
مخطط الترخيص

NOTES:-
1- جميع المقاييس والقياسات هي بالمتري.

SCALE MAP

معلومات عامة	معلومات تقنية
رقم الخريطة: 15000	رقم القطعة: 05
تاريخ التسجيل: 2023	رقم التسجيل: 15000
اسم المالك: ...	اسم المالك: ...
تاريخ التسجيل: 2023	رقم التسجيل: 15000

معلومات إضافية:

رقم القطعة: 05

رقم الخريطة: 15000

تاريخ التسجيل: 2023

رقم التسجيل: 15000

معلومات إضافية:

رقم القطعة: 05

رقم الخريطة: 15000

تاريخ التسجيل: 2023

رقم التسجيل: 15000

معلومات إضافية:

رقم القطعة: 05

رقم الخريطة: 15000

تاريخ التسجيل: 2023

رقم التسجيل: 15000

معلومات إضافية:

رقم القطعة: 05

رقم الخريطة: 15000

تاريخ التسجيل: 2023

رقم التسجيل: 15000

معلومات عامة	معلومات تقنية
رقم الملف: 11000	رقم الخريطة: 11000
تاريخ التسجيل: 11/11/2023	رقم التسجيل: 11000
رقم الخريطة: 11000	رقم الخريطة: 11000

معلومات إضافية:
رقم الخريطة: 11000
رقم التسجيل: 11000



معلومات إضافية:
رقم الخريطة: 11000
رقم التسجيل: 11000

معلومات إضافية:
رقم الخريطة: 11000
رقم التسجيل: 11000

معلومات إضافية:
رقم الخريطة: 11000
رقم التسجيل: 11000

معلومات إضافية:
رقم الخريطة: 11000
رقم التسجيل: 11000

معلومات إضافية:
رقم الخريطة: 11000
رقم التسجيل: 11000

مادة ١٩٠



<table border="1" style="width: 100%; border-collapse: collapse;"> <tr> <td style="width: 50%; text-align: center;"> معلومات عامة رقم الخريطة: 13000 تاريخ: 1 مقياس: 1:50000 رقم الخريطة: 13000 تاريخ: 1 مقياس: 1:50000 </td> <td style="width: 50%; text-align: center;"> معلومات تقنية رقم الخريطة: 13000 تاريخ: 1 مقياس: 1:50000 رقم الخريطة: 13000 تاريخ: 1 مقياس: 1:50000 </td> </tr> </table>	معلومات عامة رقم الخريطة: 13000 تاريخ: 1 مقياس: 1:50000 رقم الخريطة: 13000 تاريخ: 1 مقياس: 1:50000	معلومات تقنية رقم الخريطة: 13000 تاريخ: 1 مقياس: 1:50000 رقم الخريطة: 13000 تاريخ: 1 مقياس: 1:50000	<p style="text-align: center;">معلومات عامة</p> <p style="text-align: center;">مصدر البيانات: صور جوية</p> <p style="text-align: center;">رقم الخريطة: 13000</p> <p style="text-align: center;">تاريخ: 1</p> <p style="text-align: center;">مقياس: 1:50000</p> <p style="text-align: center;">رقم الخريطة: 13000</p> <p style="text-align: center;">تاريخ: 1</p> <p style="text-align: center;">مقياس: 1:50000</p> <p style="text-align: center;">معلومات تقنية</p> <p style="text-align: center;">رقم الخريطة: 13000</p> <p style="text-align: center;">تاريخ: 1</p> <p style="text-align: center;">مقياس: 1:50000</p> <p style="text-align: center;">رقم الخريطة: 13000</p> <p style="text-align: center;">تاريخ: 1</p> <p style="text-align: center;">مقياس: 1:50000</p>
معلومات عامة رقم الخريطة: 13000 تاريخ: 1 مقياس: 1:50000 رقم الخريطة: 13000 تاريخ: 1 مقياس: 1:50000	معلومات تقنية رقم الخريطة: 13000 تاريخ: 1 مقياس: 1:50000 رقم الخريطة: 13000 تاريخ: 1 مقياس: 1:50000		

ملاحظات:

وزارة النقل و المواصلات
 الهيئة العامة للطيران المدني و الموانئ البحرية

LEGEND:

--- خطوط الحدود
 --- خطوط المياه
 --- خطوط الطرق
 --- خطوط السكك الحديدية
 --- خطوط الكهرباء

NOTES:

تم إعداد هذه الخريطة باستخدام الصور الجوية

DATE:

13/11/2023



<table border="1"> <tr> <th>رقم الترخيص</th> <th>تاريخ الترخيص</th> <th>ملاحظات</th> </tr> <tr> <td> </td> <td> </td> <td> </td> </tr> <tr> <td> </td> <td> </td> <td> </td> </tr> <tr> <td> </td> <td> </td> <td> </td> </tr> <tr> <td> </td> <td> </td> <td> </td> </tr> </table>	رقم الترخيص	تاريخ الترخيص	ملاحظات													<p>ملاحظات: 1. 100000</p>	<p>ملاحظات: 1. 100000</p>	<p>ملاحظات: 1. 100000</p>	<p>ملاحظات: 1. 100000</p>	<p>ملاحظات: 1. 100000</p>	<p>ملاحظات: 1. 100000</p>	<p>ملاحظات: 1. 100000</p>
رقم الترخيص	تاريخ الترخيص	ملاحظات																				
<p>ملاحظات: 1. 100000</p>	<p>ملاحظات: 1. 100000</p>	<p>ملاحظات: 1. 100000</p>	<p>ملاحظات: 1. 100000</p>	<p>ملاحظات: 1. 100000</p>	<p>ملاحظات: 1. 100000</p>	<p>ملاحظات: 1. 100000</p>	<p>ملاحظات: 1. 100000</p>															

ملاحظة



رقم الترخيص: 81111

ملاحظات: 1. 100000

<p>البلد : المملكة المغربية المنطقة : جهة الدار البيضاء - سطات المقاطعة : الدار البيضاء المخطط رقم : 11-07-02-01 رقم المخطط : 11000 تاريخ الترخيص : 2013 المدة : 10 سنوات</p>	<p>مصدر الوثيقة رقم الترخيص : 11-07-02-01 تاريخ الترخيص : 2013</p>	<p>المطابق للمخطط رقم المخطط : 11000 تاريخ الترخيص : 2013</p>	<p>التسجيل رقم التسجيل : 11-07-02-01 تاريخ التسجيل : 2013</p>	<p>المساحة المساحة المخصصة من المخطط رقم الترخيص : 11-07-02-01 تاريخ الترخيص : 2013</p>	<p>ملاحظات وزارة النقل و البنية التحتية و المواصلات الجهة المختصة بتقارير التفتيش و التأطير الفني</p>	<p>التوقيع : محمد بن عبد الله 2013</p>
<p>التوقيع : محمد بن عبد الله 2013</p>	<p>التوقيع : محمد بن عبد الله 2013</p>	<p>التوقيع : محمد بن عبد الله 2013</p>	<p>التوقيع : محمد بن عبد الله 2013</p>	<p>التوقيع : محمد بن عبد الله 2013</p>		

<p>NOTES- جميع القياسات مأخوذة من صور الأقمار الصناعية 1:10000</p>		<p>LEGEND- - - - - - حد البلدية - - - - - حد دار البلدية - - - - - حد دار البلدية - - - - - حد دار البلدية</p>		<p>SCALE MAP</p>	
<p>REMARKS: 1. The area shown is the same as the area shown in the attached map. 2. The area shown is the same as the area shown in the attached map. 3. The area shown is the same as the area shown in the attached map. 4. The area shown is the same as the area shown in the attached map. 5. The area shown is the same as the area shown in the attached map. 6. The area shown is the same as the area shown in the attached map. 7. The area shown is the same as the area shown in the attached map. 8. The area shown is the same as the area shown in the attached map. 9. The area shown is the same as the area shown in the attached map. 10. The area shown is the same as the area shown in the attached map.</p>		<p>APPROVED: وزير الشؤون البلدية والقروية محمد بن عبد العزيز آل سعود ١٤٤٥ هـ ٢٠٢٣ م</p>		<p>APPROVED: مدير إدارة التخطيط والمواسلات محمد بن عبد العزيز آل سعود ١٤٤٥ هـ ٢٠٢٣ م</p>	
<p>APPROVED: مدير إدارة التخطيط والمواسلات محمد بن عبد العزيز آل سعود ١٤٤٥ هـ ٢٠٢٣ م</p>		<p>APPROVED: مدير إدارة التخطيط والمواسلات محمد بن عبد العزيز آل سعود ١٤٤٥ هـ ٢٠٢٣ م</p>		<p>APPROVED: مدير إدارة التخطيط والمواسلات محمد بن عبد العزيز آل سعود ١٤٤٥ هـ ٢٠٢٣ م</p>	
<p>APPROVED: مدير إدارة التخطيط والمواسلات محمد بن عبد العزيز آل سعود ١٤٤٥ هـ ٢٠٢٣ م</p>		<p>APPROVED: مدير إدارة التخطيط والمواسلات محمد بن عبد العزيز آل سعود ١٤٤٥ هـ ٢٠٢٣ م</p>		<p>APPROVED: مدير إدارة التخطيط والمواسلات محمد بن عبد العزيز آل سعود ١٤٤٥ هـ ٢٠٢٣ م</p>	

مكرر
 ١٤٤٥ هـ
 ٢٠٢٣ م

<p> 1. Name: Abdoulhakim Boudia 2. Address: 110000 - Algiers 3. Phone: 021 23 13 13 4. Email: abdoulhakim.boudia@adp.dz 5. Date of Birth: 1978-09-15 6. Nationality: Algerian 7. Profession: Director of the Office 8. Signature: <i>[Signature]</i> </p>	<p> 9. Title: Director of the Office 10. Date of Appointment: 2023-09-15 11. Duration: 1 year 12. Signature: <i>[Signature]</i> </p>	<p> 13. Signature: <i>[Signature]</i> 14. Date: 2023-11-13 </p>	<p> 15. Signature: <i>[Signature]</i> 16. Date: 2023-11-13 </p>	<p> 17. Signature: <i>[Signature]</i> 18. Date: 2023-11-13 </p>		<p> 19. Signature: <i>[Signature]</i> 20. Date: 2023-11-13 </p>	<p> 21. Signature: <i>[Signature]</i> 22. Date: 2023-11-13 </p>	<p> 23. Signature: <i>[Signature]</i> 24. Date: 2023-11-13 </p>
---	--	---	---	---	--	---	---	---

198
 الجريدة الرسمية
 13 نوفمبر 2023



<p>معلومات عامة</p> <p>رقم الخريطة: 11000</p> <p>تاريخ الإصدار: 11/11/2023</p> <p>ملاحظات: ...</p>	<p>معلومات تقنية</p> <p>مقياس الرسم: 1:10000</p> <p>نوع الخريطة: ...</p>		<p>معلومات إضافية</p> <p>رقم الخريطة: 11000</p> <p>تاريخ الإصدار: 11/11/2023</p> <p>ملاحظات: ...</p>
<p>معلومات إضافية</p> <p>رقم الخريطة: 11000</p> <p>تاريخ الإصدار: 11/11/2023</p> <p>ملاحظات: ...</p>	<p>معلومات إضافية</p> <p>رقم الخريطة: 11000</p> <p>تاريخ الإصدار: 11/11/2023</p> <p>ملاحظات: ...</p>	<p>معلومات إضافية</p> <p>رقم الخريطة: 11000</p> <p>تاريخ الإصدار: 11/11/2023</p> <p>ملاحظات: ...</p>	<p>معلومات إضافية</p> <p>رقم الخريطة: 11000</p> <p>تاريخ الإصدار: 11/11/2023</p> <p>ملاحظات: ...</p>

الجريدة الرسمية

الجريدة الرسمية

معلومات إضافية

رقم الخريطة: 11000

تاريخ الإصدار: 11/11/2023

ملاحظات: ...



معلومات إضافية

رقم الخريطة: 11000

تاريخ الإصدار: 11/11/2023

ملاحظات: ...



معلومات إضافية

رقم الخريطة: 11000

تاريخ الإصدار: 11/11/2023

ملاحظات: ...

معلومات إضافية

رقم الخريطة: 11000

تاريخ الإصدار: 11/11/2023

ملاحظات: ...

