

جمهورية مصر العربية



رَأْسُ السَّنَةِ الْجُمْهُورِيَّةِ

الجريدة الرسمية

الثمن ١٥ جنيهاً

السنة السادسة والستون	الصادر في ١٦ شعبان سنة ١٤٤٤ هـ الموافق (٨ مارس سنة ٢٠٢٣ م)	العدد ٩ مكرر (ز)
--------------------------	---	---------------------

قرار رئيس مجلس الوزراء

رقم ٩٥٠ لسنة ٢٠٢٣

رئيس مجلس الوزراء

بعد الاطلاع على الدستور ؛

وعلى قانون نظام الإدارة المحلية الصادر بالقانون رقم ٤٣ لسنة ١٩٧٩

ولائحته التنفيذية ؛

وعلى القانون رقم ١٠ لسنة ١٩٩٠ بشأن نزع ملكية العقارات للمنفعة العامة

ولائحته التنفيذية ؛

وعلى قرار رئيس الجمهورية رقم ٢٧٩ لسنة ٢٠١٨ بالتفويض

في بعض الاختصاصات ؛

وبناءً على ما عرضه وزير النقل ؛

قرر :

(المادة الأولى)

يعتبر من أعمال المنفعة العامة مشروع ازدواج طريق (شربين - بسنديلة -

بلقاس) في نطاق محافظة الدقهلية .

(المادة الثانية)

يستولى بطريق التنفيذ المباشر على الاراضى اللازمة لتنفيذ المشروع المشار إليه

في المادة السابقة ، والمبين موقعها ومساحتها وحدودها وأسماء ملاكها الظاهرين

بالمذكرة الإيضاحية والخرائط المساحية والكشوف المرفقة .

(المادة الثالثة)

ينشر هذا القرار في الجريدة الرسمية .

صدر برئاسة مجلس الوزراء في ١٦ شعبان سنة ١٤٤٤ هـ

(الموافق ٨ مارس سنة ٢٠٢٣ م) .

رئيس مجلس الوزراء

دكتور مصطفى كمال مدبولي



صورة الكترونية لا يعطى لها عند التداول
المطابق باب الأمانة

وزارة النقل

مذكرة إيضاحية

لقرار رئيس مجلس الوزراء

بشأن إضفاء صفة النفع العام على مشروع ازدواج طريق شربين -

بسنديلة - بلقاس فى نطاق محافظة الدقهلية

فى إطار خطة وزارة النقل للحد من الحوادث على شبكة الطرق السريعة والرئيسية وتحقيق السيولة المرورية بازدواج أو توسيع الأجزاء ذات الكثافة المرورية المرتفعة ومن ضمنها مشروع ازدواج طريق شربين - بسنديلة - بلقاس فى نطاق محافظة الدقهلية .

ورد تقرير استشارى الهيئة المصرية العامة للمساحة متضمناً قيمة التعويض المبدئى المقرر لنزع الملكية المطلوبة للمشروع والمقدر بنحو ٨١,٢ مليون جنيه (مرفق رقم ١) .

مرفق لسيادتكم طيه :

عدد (١٢) كشف معتمد من مديرية المساحة بالدقهلية وممهورة بخاتم شعار الجمهورية لأسماء الملاك الظاهرين للأراضى والزمومات المطلوب نزع ملكيتها لصالح المشروع (مرفق رقم ٢) .

عدد (٩) خريطة مساحية معتمدة تتضمن الأجزاء المطلوب نزع ملكيتها بمسار المشروع (مرفق رقم ٣) .

وفى ضوء ما تقدم ، نتشرف بأن نرفق طيه مشروع قرار رئيس مجلس الوزراء بشأن الموافقة على إضفاء صفة النفع العام على مشروع ازدواج طريق شربين - بسنديلة - بلقاس فى نطاق محافظة الدقهلية والاستيلاء بطريق التنفيذ المباشر على الأراضى اللازمة لتنفيذ المشروع وذلك على النحو الموضح به عليه .

وتفضلوا بقبول فائق الاحترام ،

وزير النقل

فريق / كامل عبد الهادى الوزير

مرفق رقم (٢)

كشف حصر الأحواض والزمومات المتداخله بالمشروع

تطوير وتوسيع طريق شربين بسنديله

م	اسم الحوض ورقمه	اسم القرية	المركز	المسطح		
				س	ط	ف
١	حوض سواقى العرب نمرة ١٣	مدينة شربين	شربين	١٧	-	
٢	حوض شرابى نمرة ١٢	مدينة شربين	شربين	١٧	٢	١
٣	حوض نور الدين نمرة ١١	مدينة شربين	شربين	١٧	٢٢	-
٤	حوض المنشية نمرة ٣	كفر الدبوسى	شربين	١٦	٢٣	٣
٥	حوض الجنينه نمرة ١	كفر الدبوسى	شربين	١	٩	٢
٦	حوض اللقة والهيش نمرة ١٨	الشناوى	شربين	٧	٢٢	٣
٧	حوض المراح نمرة ٧	بسنديله	بلقاس	-	١٨	٥
٨	حوض يوسف أبو على نمرة ٩	بسنديله	بلقاس	٤	٧	٢
٩	حوض السعدة القبلى ١٤٢	مدينة بلقاس	بلقاس	٧	١٤	-
١٠	حوض العشبه والسعد ١٤١	مدينة بلقاس	بلقاس	٨	١٨	-
١١	حوض منشية الزينى الغربية ١٣٩	مدينة بلقاس	بلقاس	٨	١	١
١٣	حوض اللساوات القبلى ١٣٨	مدينة بلقاس	بلقاس	٣	٢٣	-
	حوض الحطب نمرة ٣	كفر دماش	بلقاس	١٨	٨	١
	حوض عبد الرازق نمرة ١٥	بسنديله	بلقاس	٦	٦	١
				٦	٤	٢٧

مدير عام المساحة بالدقهلية

(إمضاء)

كشف حصر أسماء الملاك الظاهرين لتطوير المشروع

شربين بسنديله

اسم القرية / مدينة شربين - مركز شربين - الدقهلية

ملاحظات	اسم المالك	رقم القطعة رمزية	اسم الحوض ورقمه
	حسام حامد صالح	١	حوض سواقى العرب نمرة ١٣
	حرية السيد القصبى	٢	
	فايزة السيد القصبى	٣	
	كامل السيد القصبى	٤	
	عبد العظيم شريف نصر	٥	

مدير عام المساحة بالدقهلية

(إمضاء)

كشف حصر أسماء الملاك الظاهرين لتطوير المشروع

شربين بسنديله

اسم القرية / مدينة شربين - مركز شربين - الدقهلية

اسم الحوض ورقمه	رقم القطعة رمزية	اسم المالك	ملاحظات
حوض شرابى	١	عبد العظيم شريف	
نمرة ١٢	٢	محمد عبد المغنى عبد المنجى	
	٣	شمس عبد الرازق	منزل دورين مسطح ٣٥م تقريباً
	٤	محمود قلبه محمد	مبنى دورين مسطح ٧٣م تقريباً
	٥	السيد عبد الغنى	مبنى دور واحد ورشة
	٦	التجار حمدى الباز + خالد	مخزن بمسطح ١٨٠م تقريباً
	٧	موسى	

مدير عام المساحة بالدقهلية

(إمضاء)

كشف حصر أسماء الملاك الظاهرين لتطوير المشروع

شربين بسنديله

اسم القرية / مدينة بلقاس - مركز بلقاس - الدقهلية

ملاحظات	اسم المالك	رقم القطعة رمزية	اسم الحوض ورقمه
	راغب راغب الباز	١	حوض نورالدين نمرة ١٤
	شادية راغب الباز	٢	
	حمدى راغب الباز	٣	

مدير عام المساحة بالدقهلية

(إمضاء)

كشف حصر أسماء الملاك الظاهرين لتطوير المشروع

شربين بسنديله

اسم القرية / كفر الدبوسى - مركز شربين - الدقهلية

اسم الحوض ورقمه	رقم القطعة رمزية	اسم المالك	ملاحظات
حوض المنشية	١	عاطف الشربيني صالح	
نمرة ٣	٢	كنك	
	٣	ورثة/ الشربيني صالح	
	٤	كنك	
	٥	حمدى المرسى الخميسى	
	٦	جلال المرسى الخميسى	
	٧	حمدى المرسى الخميسى	
	٨	ناجى إبراهيم الطويلبى	
	٩	حسونة عبد الحق بركات	مسجد دورين بمسطح ٨٥ تقريباً
	١٠	محمد مصطفى سنه	بنزينه
		السعيد حامد حجاج	

مدير عام المساحة بالدقهلية

(إمضاء)

كشف حصر أسماء الملاك الظاهرين لتطوير المشروع

شربين بسنديله

اسم القرية / كفر الدبوسى - مركز شربين - الدقهلية

اسم الحوض ورقمه	رقم القطعة رمزية	اسم المالك	ملاحظات
حوض الجنينه	١	محمد رياض عبد النبى	
نمرة ١	٢	نهال عبد المنعم عوض	
	٣	ورثة / أيمن هاشم	
	٤	كريمة سمير بنه	
	٥	صلاح فتحى إبراهيم	
	٦	جمال المهدي محمد	
	٧	بلال ماهر العراقى	
	٨	جمال إبراهيم السيد	
	٩	صلاح فتحى حبيب	

مدير عام المساحة بالدقهلية

(إمضاء)

كشف حصر أسماء الملاك الظاهرين لتطوير المشروع

شربين بسنديله

اسم القرية / الشناوى - مركز بلقاس - الدقهلية

ملاحظات	اسم المالك	رقم القطعة رمزية	اسم الحوض ورقمه
	قطيفة السيد على	١٨	حوض الملقه
	حسن السيد حسن رجب	١٩	والهيش نمرة
	فهمى صالح حسن رجب	٢٠	١٨
	مجدى السيد حسن رجب	٢١	
	أمجد يوسف السيد	٢٢	
	محمود السيد الشريينى	٢٣	
	أحمد السيد الشريينى	٢٤	

مدير عام المساحة بالدقهلية

(إمضاء)

كشف حصر أسماء الملاك الظاهرين لتطوير المشروع

شربين بسنديله

اسم القرية / الشناوى - مركز بلقاس - الدقهلية

اسم الحوض ورقمه	رقم القطعة رمزية	اسم المالك	ملاحظات
حوض الملقه والهـيش نمرة ١٣	١	ربيع مسعد السعدنى	
	٢	جمال محمد حجازى	
	٣	جمعة محمد إبراهيم	منزل دورين بمسطح ٨٠م تقريباً
	٤	محمد أحمد المتولى	
	٥	أحمد السيد الغايه	منزل دورين بمسطح ٧٠م تقريباً
	٦	محمد فوزى السيد قنديل	
	٧	إيمان السيد عبد الحميد	
	٨	فتحى عبد العاطى عبد السلام	
	٩	السلام	
	١٠	جمعة رزق الزيات	
	١١	جمال هلال بدير شحاتة	
	١٢	عواطف أحمد البسيونى	
	١٣	عبد المنعم الشافعى	
	١٤	أمل محمد عادل	
	١٥	المتولى أحمد الحسينى	
	١٦	فاطمة عوض الدبولى	
	١٧	عادل عبد الحميد السعدنى	

مدير عام المساحة بالدقهلية

(إمضاء)

كشف حصر أسماء الملاك الظاهرين لتطوير المشروع

شربين بسنديله

اسم القرية / بسنديله - مركز بلقاس - الدقهلية

اسم الحوض ورقمه	رقم القطعة رمزية	اسم المالك	ملاحظات
حوض المراح نمرة ٧	١	عبد الخالق يوسف حمد	
	٢	كمال رزق محمد	
	٣	عبد السلام عزت إسماعيل	
	٤	فكرية إبراهيم محمد	
	٥	ماجد سعد محمد	
	٦	محمد سعد محمد	
	٧	أسامة يوسف مصطفى	
	٨	هانى شكرى شفيق	
	٩	نبوية أحمد جاد ربيع	
	١٠	سمير حسن الإمام	
	١١	أحمد الرفاعى الإمام	
	١٢	أحمد إبراهيم شومان	
	١٣	محمد سعد الدين محمد	
	١٤	حمزة الدسوقي	
	١٥	محمد حسين محمد	
	١٦	محمد رزق أحمد عبد ربه	
	١٧	ياسر غريب عبد العليم	
	١٨	أحمد غريب عبد العليم	

مدير عام المساحة بالدقهلية

(إمضاء)

كشف حصر أسماء الملاك الظاهرين لتطوير المشروع

شربين بسنديله

اسم القرية / بسنديله - مركز بلقاس - الدقهلية

اسم الحوض ورقمه	رقم القطعة رمزية	اسم المالك	ملاحظات
حوض عبد الرازق نمرة ١٥		ورثة / عبد السلام إبراهيم الشريبنى محمد عبد السلام إبراهيم الدسوقى محمد صديق أبو الإسعاد إبراهيم الشريبنى جمال عبد النبى على خالد عبد الحى على أحمد سليمان صادق سليمان اليومى صادق سليمان	مصنع طوب
حوض يوسف أبو على نمرة ٩		أسامة حامد حندوسه	عبارة عن سور مبنى بالتوب الأحمر بطول ١٥٠ متر طولى تقريبا

مدير عام المساحة بالدقهلية

(إمضاء)

كشف حصر أسماء الملاك الظاهرين لتطوير المشروع

شربين بسنديله

اسم القرية / مدينة بلقاس - مركز بلقاس - الدقهلية

اسم الحوض ورقمه	رقم القطعة رمزية	اسم المالك	ملاحظات
حوض السعده القبلى نمرة ١٤٢	١	عبد المنعم محمد عبد الفتاح	
	٢	أحمد محمد أحمد	
	٣	عبد الفتاح محمد عبد الفتاح	
حوض العشبه والسعده نمرة ١٤١	١	شوقى عبد العال محمد	
	٢	أحمد حسن راغب	

مدير عام المساحة بالدقهلية

(إمضاء)

كشف حصر أسماء الملاك الظاهرين لتطوير المشروع

شربين بسنديله

اسم القرية / مدينة بلقاس - مركز بلقاس - الدقهلية

اسم الحوض ورقمه	رقم القطعة رمزية	اسم المالك	ملاحظات
حوض اللساوات القبلى نمرة ١٣٨	١	محمد عبد السلام منصور عبد الصبور	عبارة عن سور مبنى بالطوب الأحمر خلفه حجرتين بمسطح ٦٠م (تقريباً)
	٢	عادل عبد السلام	
	٣	عبد المنعم زكى	
	٤	شوقى محمد عبد العال	
	٥	أحمد حسن راغب	
	٦	أشرف البريرى عبد السلام	
	٧	السلام	
حوض منشية الزينى الغربية نمرة ١٣٩	١	مسجد	عبارة عن مسجد بمسطح ١٠٠م (تقريباً)
	٢	هانى السيد الشرقاوى	
	٣	السيد الشرقاوى	
	٤	محمد عبد الحفيظ سعد	
	٥	على سعد على محمد الحفيظ	
	٦	عبد إبراهيم عبد المطلب حسن عبد المطلب	

مدير عام المساحة بالدقهلية

(إمضاء)

كشف حصر أسماء الملاك الظاهرين لتطوير المشروع

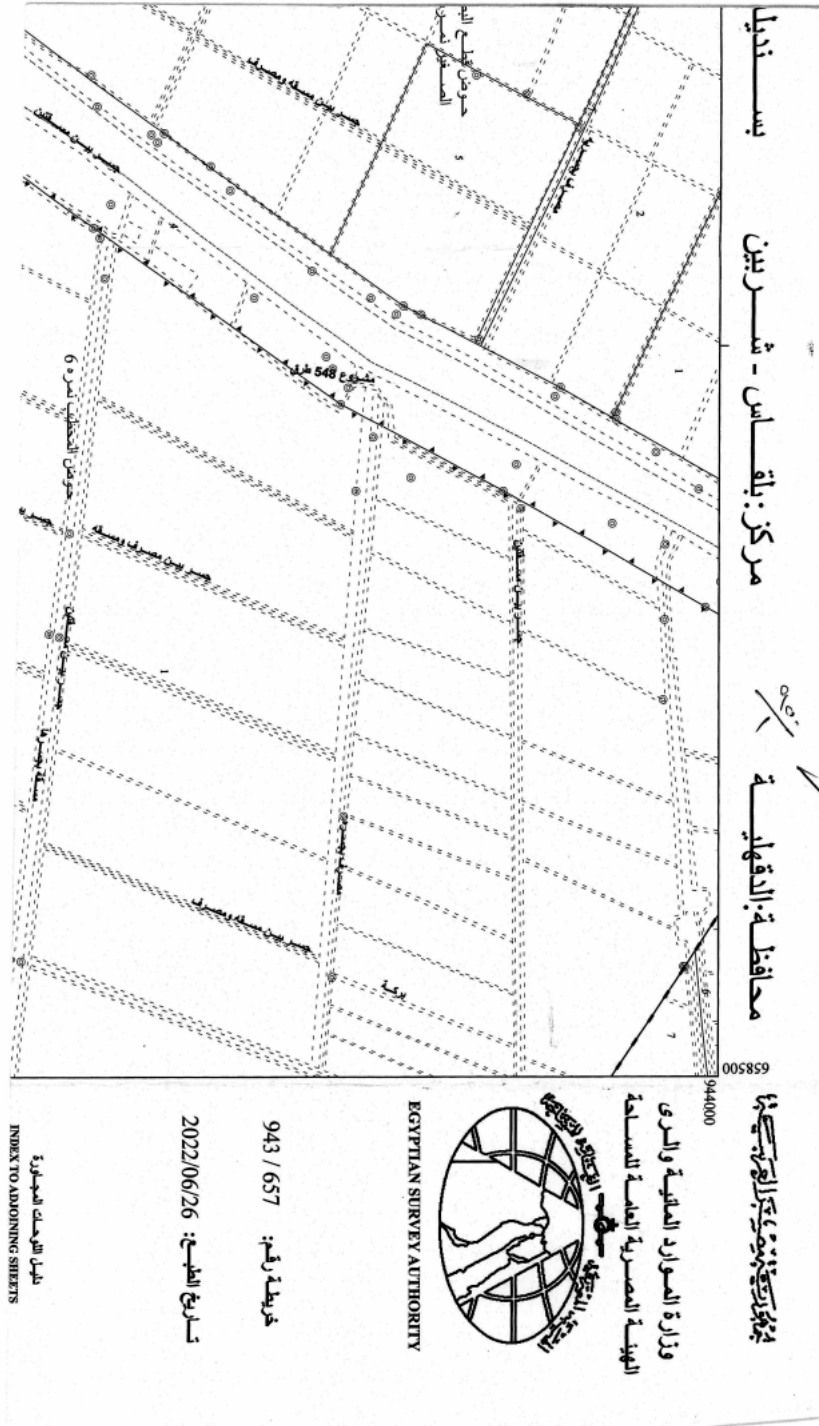
شربين بسنديله

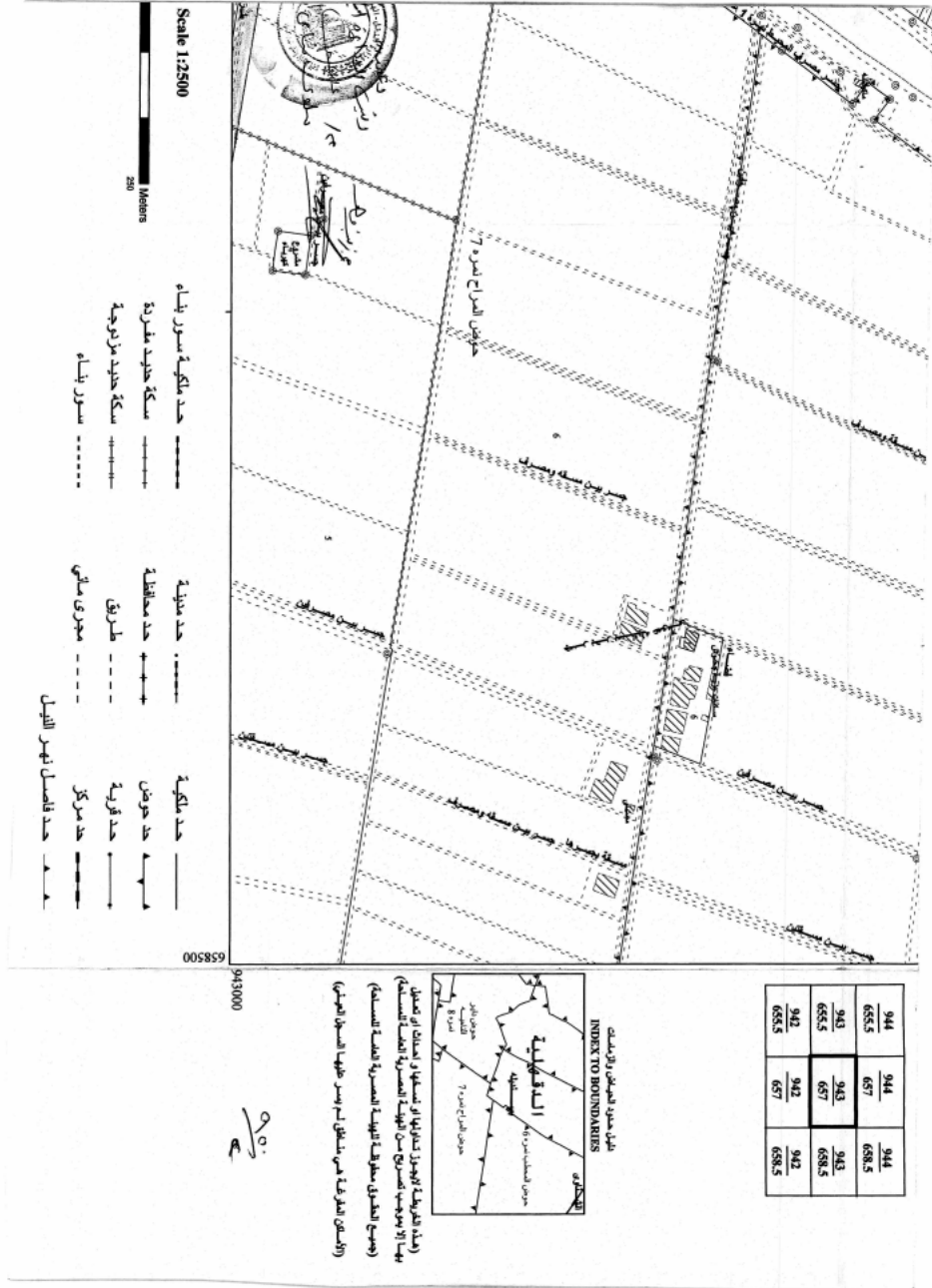
اسم القرية / كفر دملاش - مركز بلقاس - الدقهلية

اسم الحوض ورقمه	رقم القطعة رمزية	اسم المالك	ملاحظات
حوض الحطب نمرة ٣	١	أحمد أشرف	
	٢	مصطفى محمود	
	٣	خالد محمود	
	٤	بهيجه أحمد الشحات	

مدير عام المساحة بالدقهلية

(إمضاء)





944	944	944
658.5	657	658.5
943	943	943
658.5	657	658.5
942	942	942
658.5	657	658.5

مخطط حدود الممتلكات

INDEX TO BOUNDARIES



(ملاحظة الخريطة لا يجوز تعديلها أو تغييرها أو استبدالها أو تعديلها)
 يجب ألا يوافق المخطط من الناحية الهندسية الهندسية الهندسية
 (جميع النسخ مطابقة للنسخة الهندسية الهندسية الهندسية)
 (الكل من النسخ مطابقة للنسخة الهندسية الهندسية الهندسية)

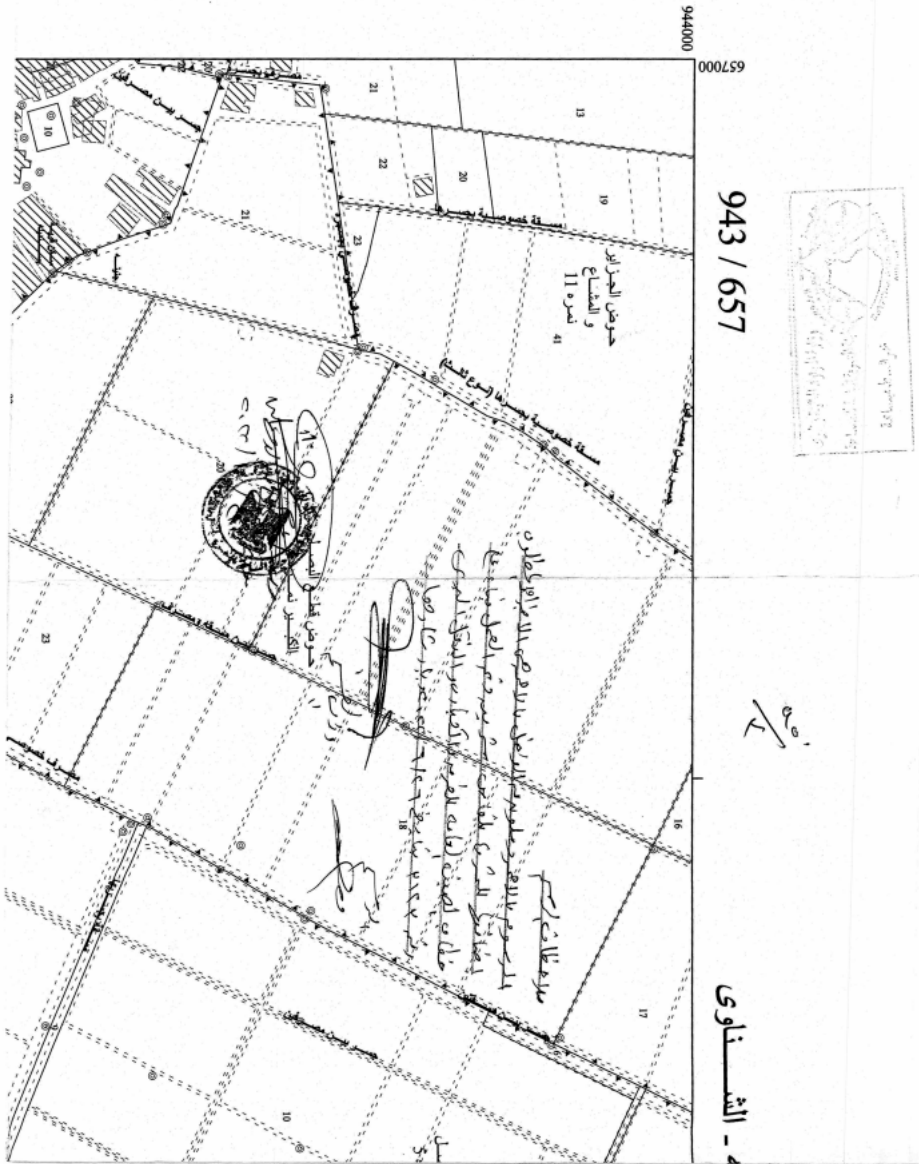
٥٠٠

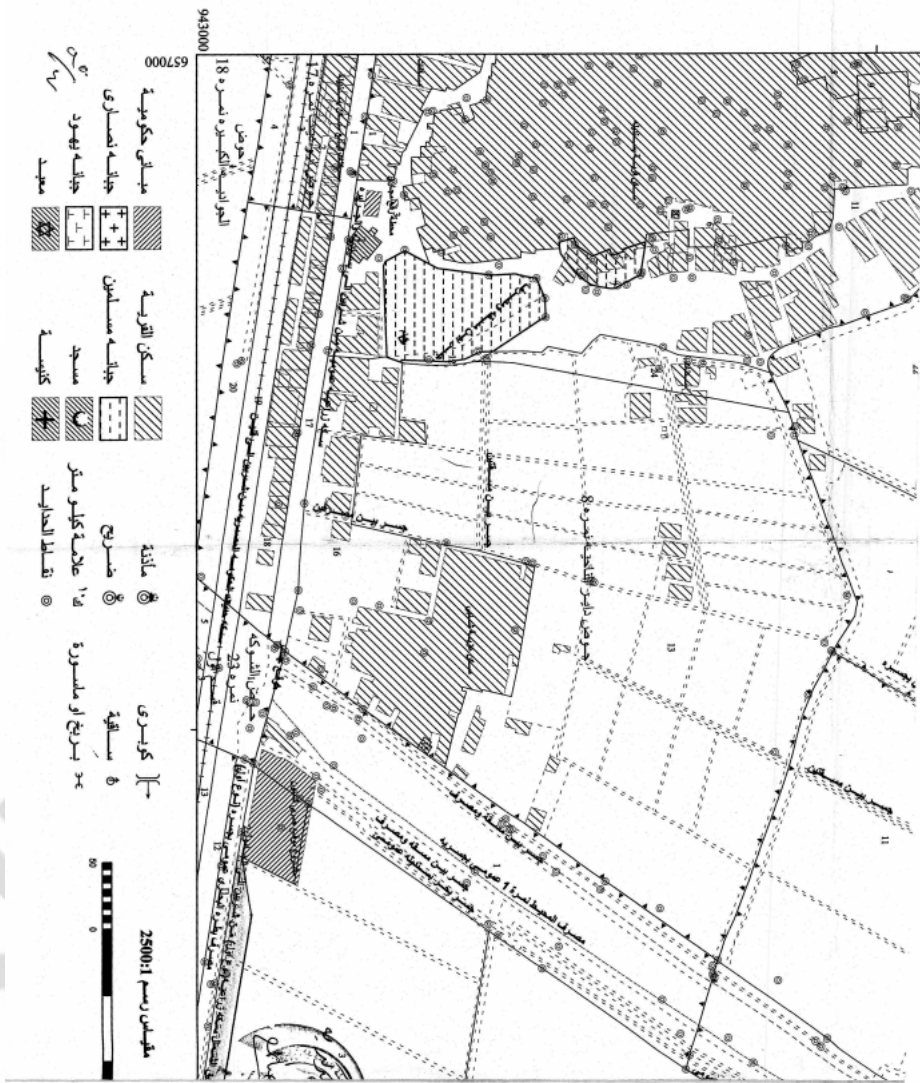
943000

Scale 1:2500

Meters

- حد ملكية سبور بنشاء
- حد ملكية
- حد حوض
- حد قروية
- حد مركز
- حد مقاطعة
- طريق
- محور مائي
- حد فاصل نهر النيل





كفر دهم
مركز: بلقاس
محافظة: الدقهلية

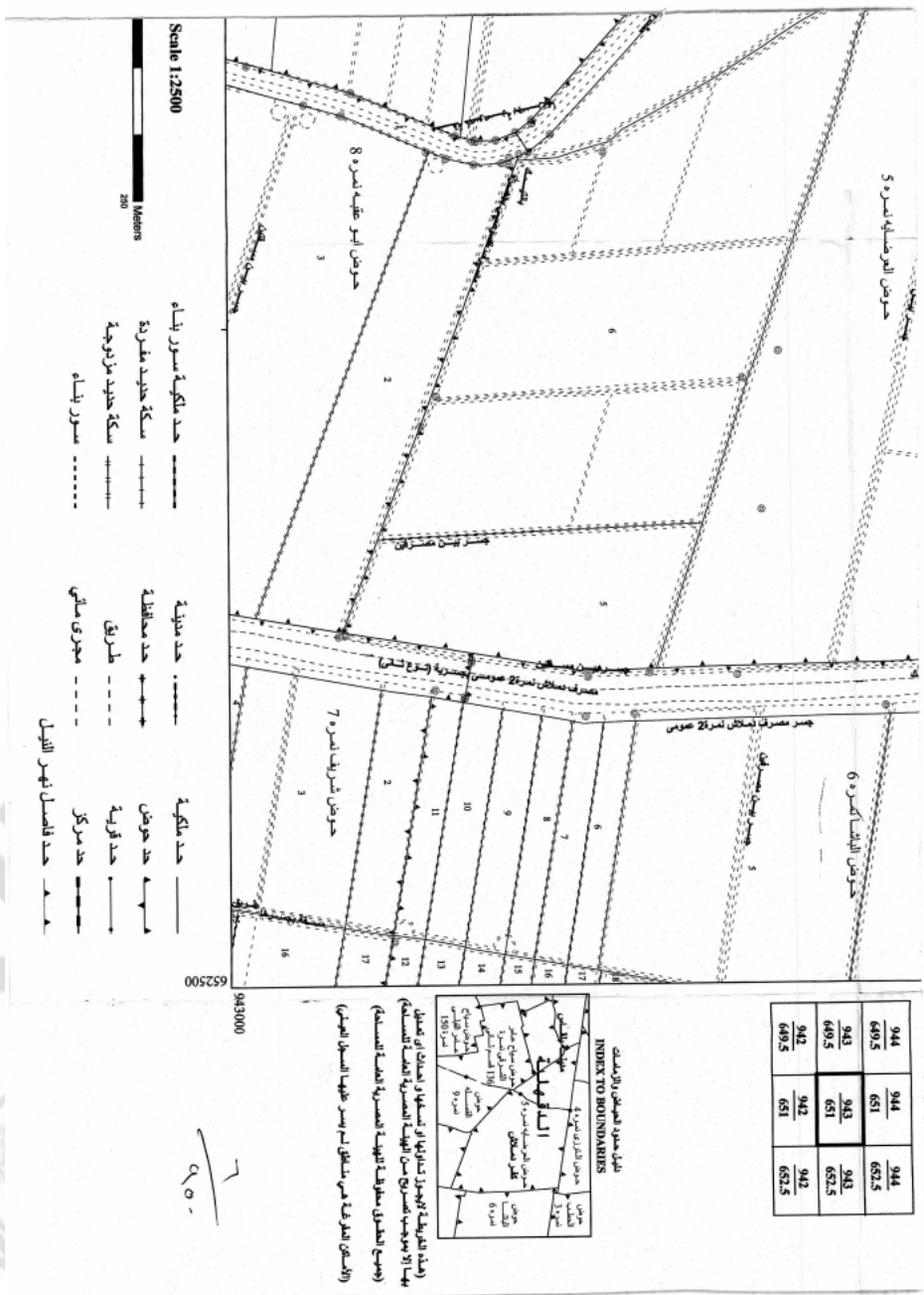
652500
944000

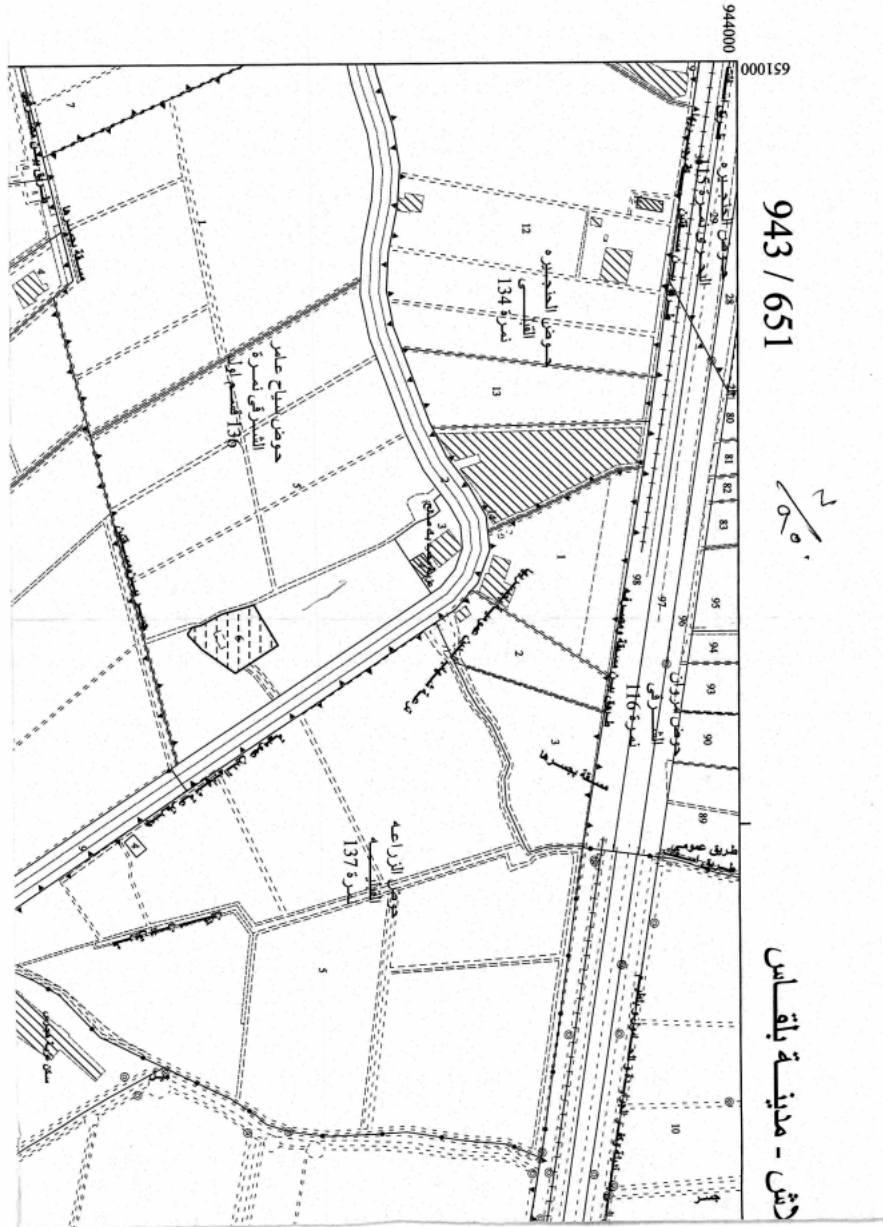
الجمهورية العربية السورية
الهيئة المصرية العامة للمساحة
وزارة الموارد المائية والري

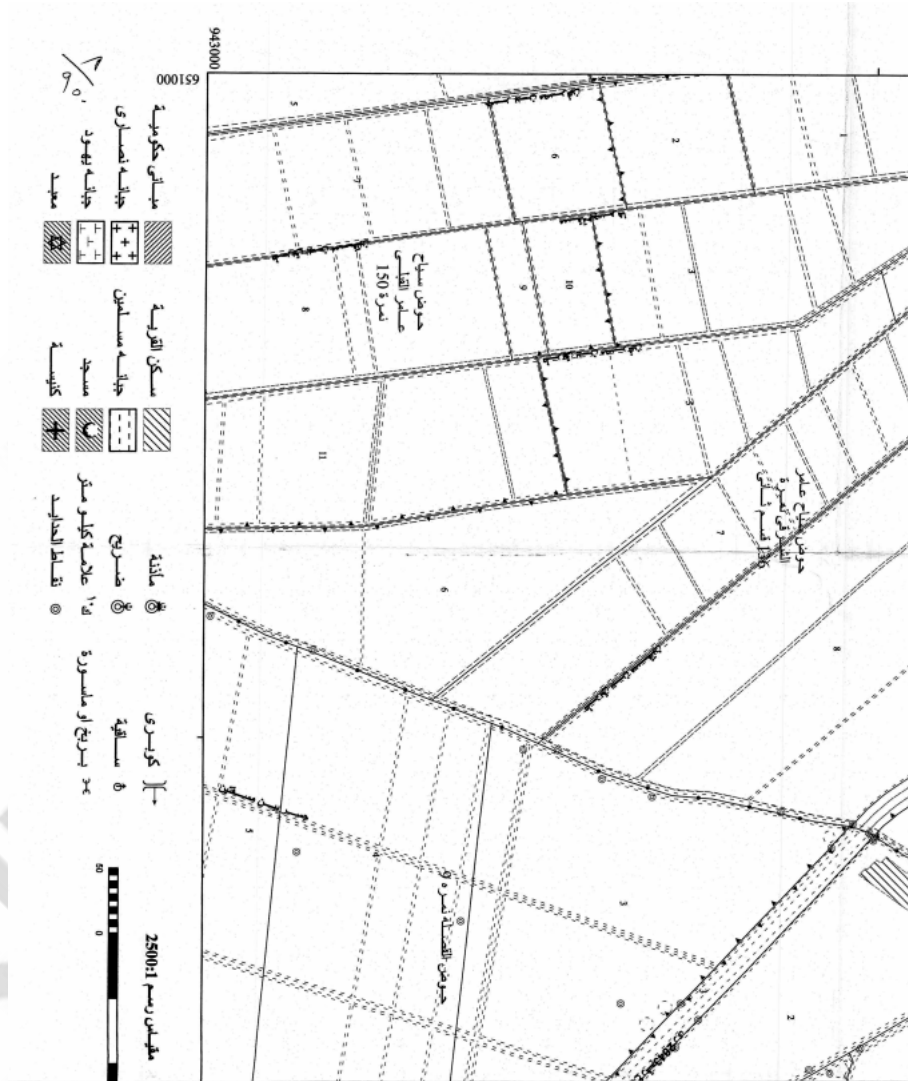
EGYPTIAN SURVEY AUTHORITY

خريطة رقم: 943 / 651
تاريخ الطبع: 2022/06/14

دليل التوجه المسجورة
INDEX TO ADJOINING SHEETS



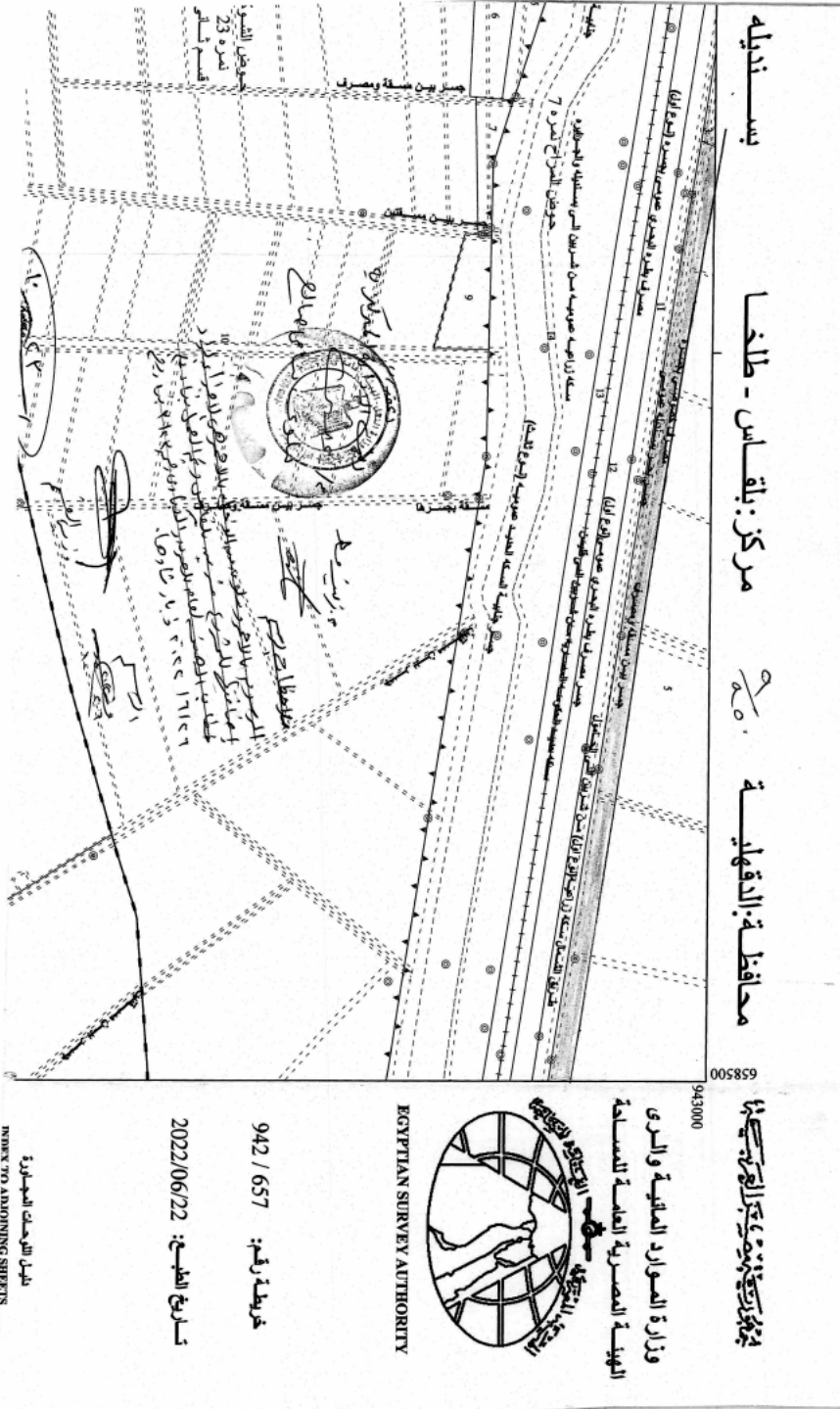


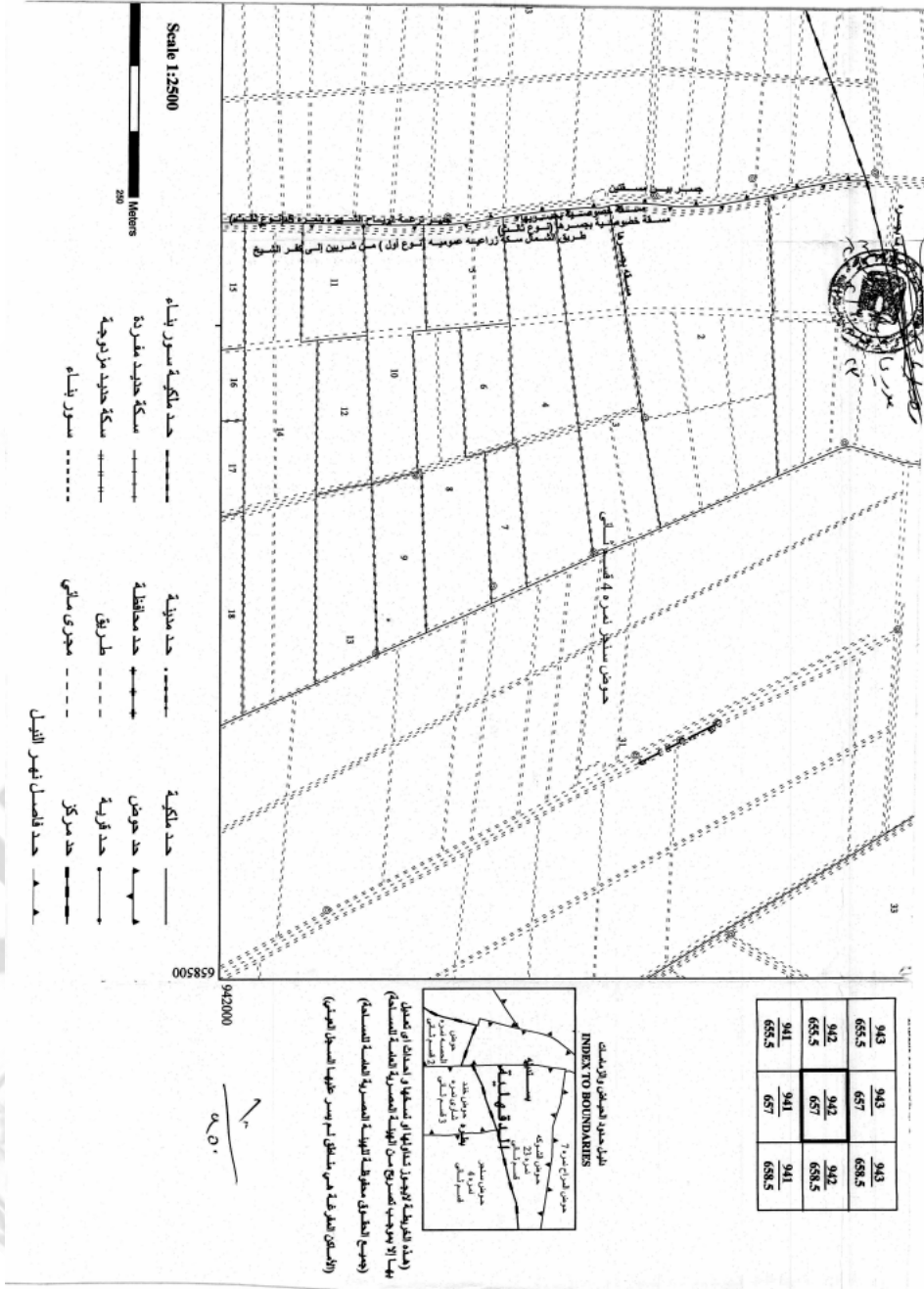


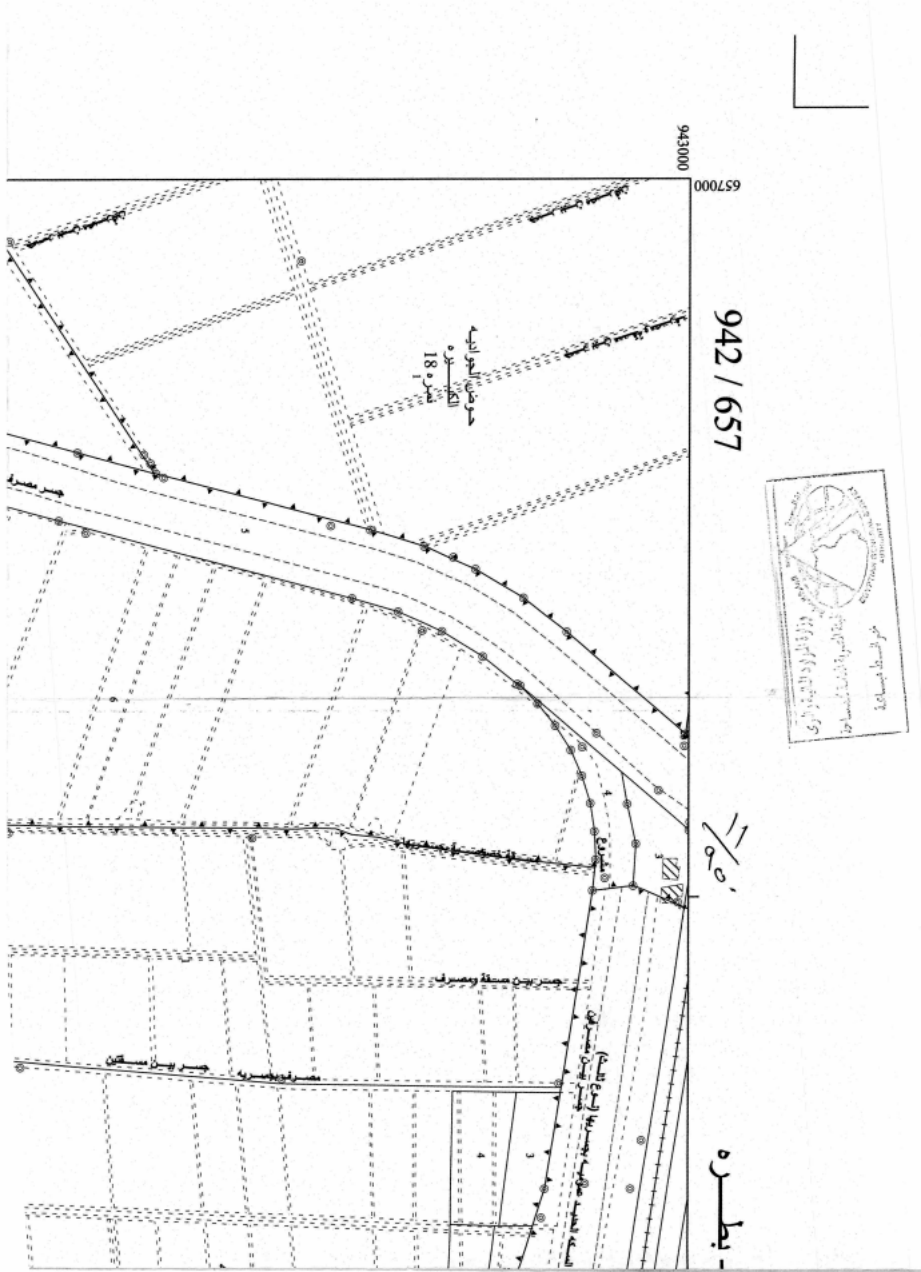
موقع
الشارع الرئيسي

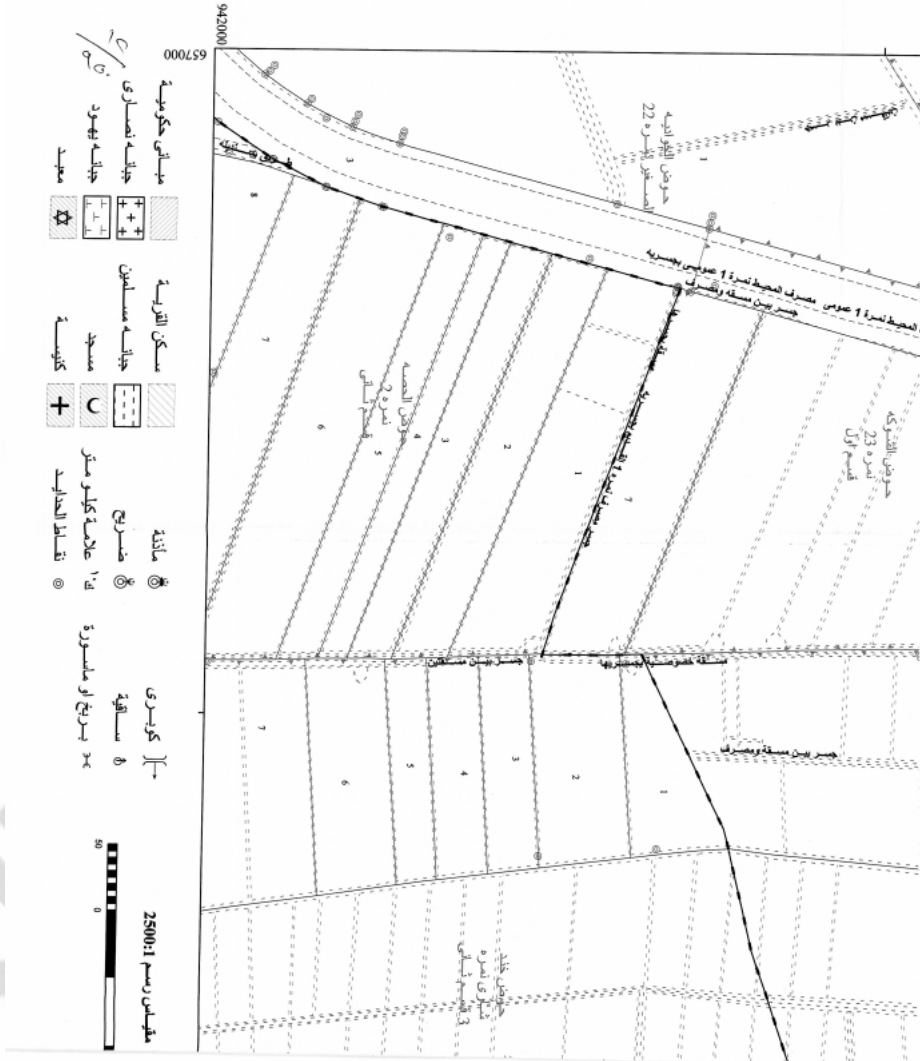


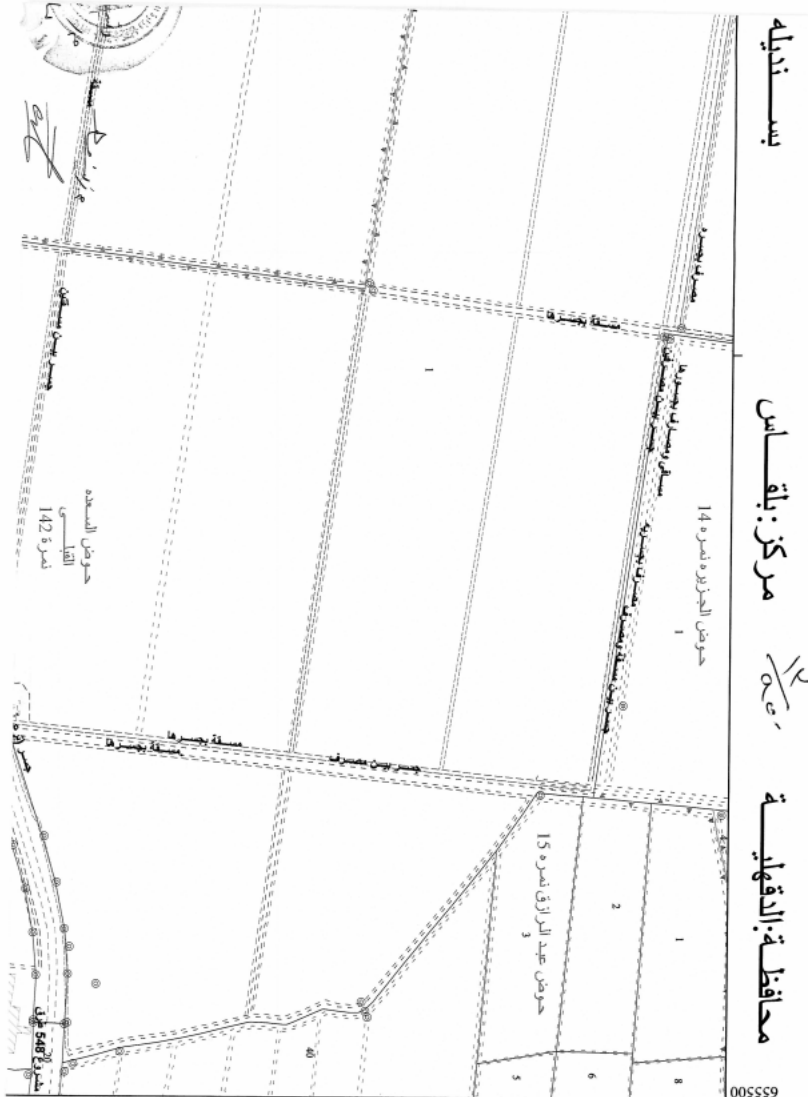
وزارة
التخطيط
والمدينة
والبنية التحتية











بسنديله

مركز: بلقاس

محافظة: الإقحافية

بمركز: الإقحافية

653500

944000

وزارة الموارد المائية والري

الهيئة المصرية العامة للمساحة

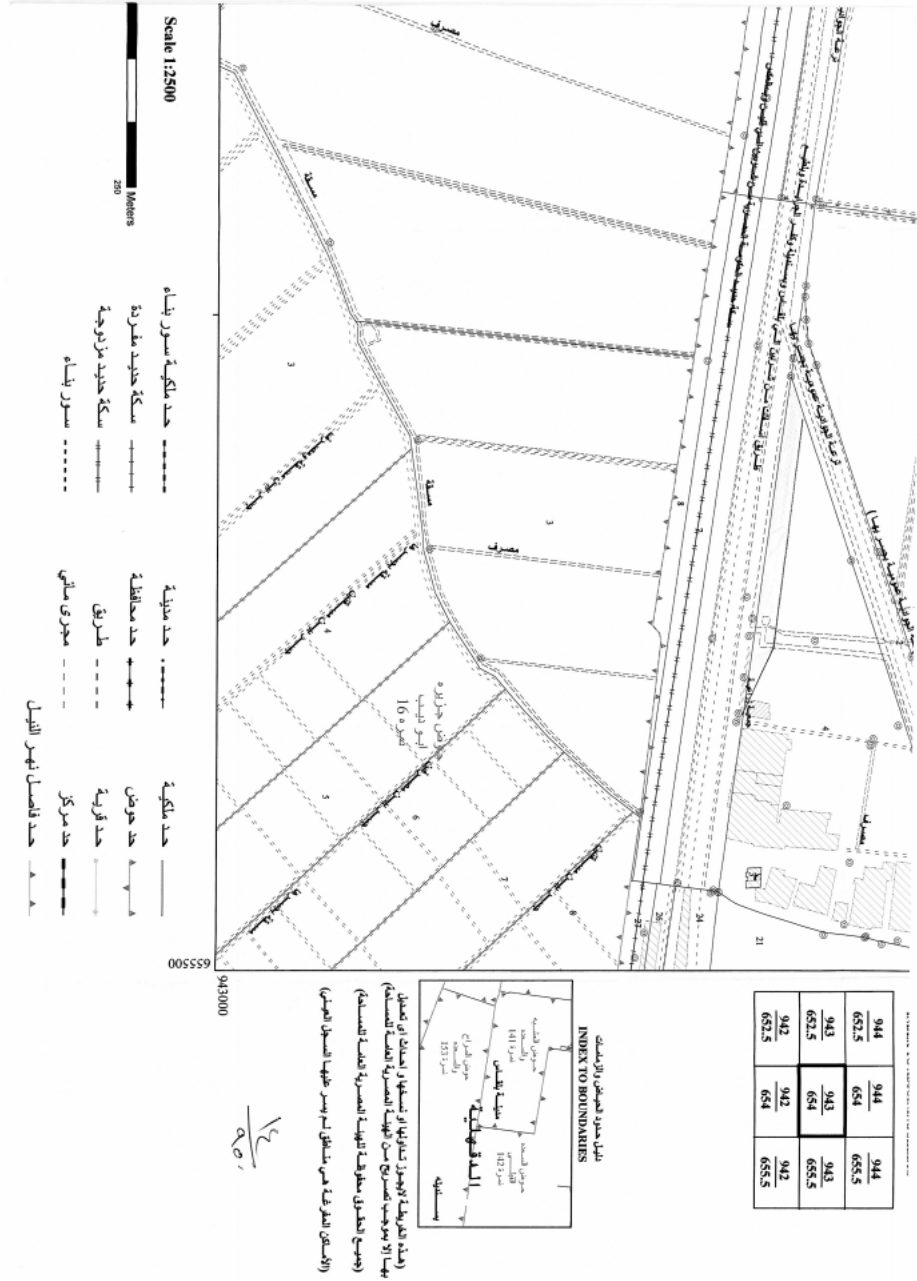


EGYPTIAN SURVEY AUTHORITY

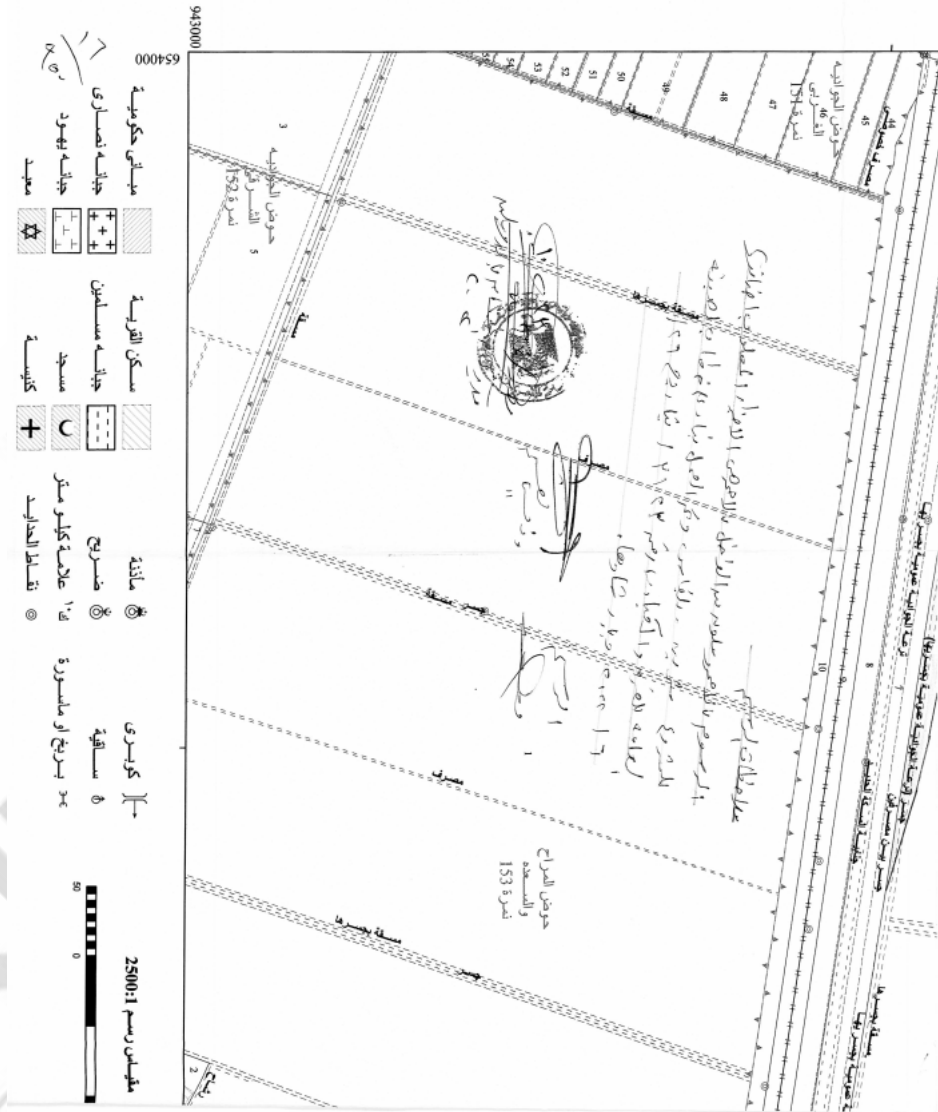
خريطة رقم: 943 / 654

تاريخ الطبع: 2022/06/26

للبطولات المحيطة
INDEX TO ADJOINING SHEETS







كفر ال

مركز: شربين

محافظة: الدقهلية



693000

943000

بموجب مرسوم رقم ١٠٠٠ لسنة ٢٠٢٢

وزارة الموارد المائية والري
الهيئة المصرية العامة للمساحة

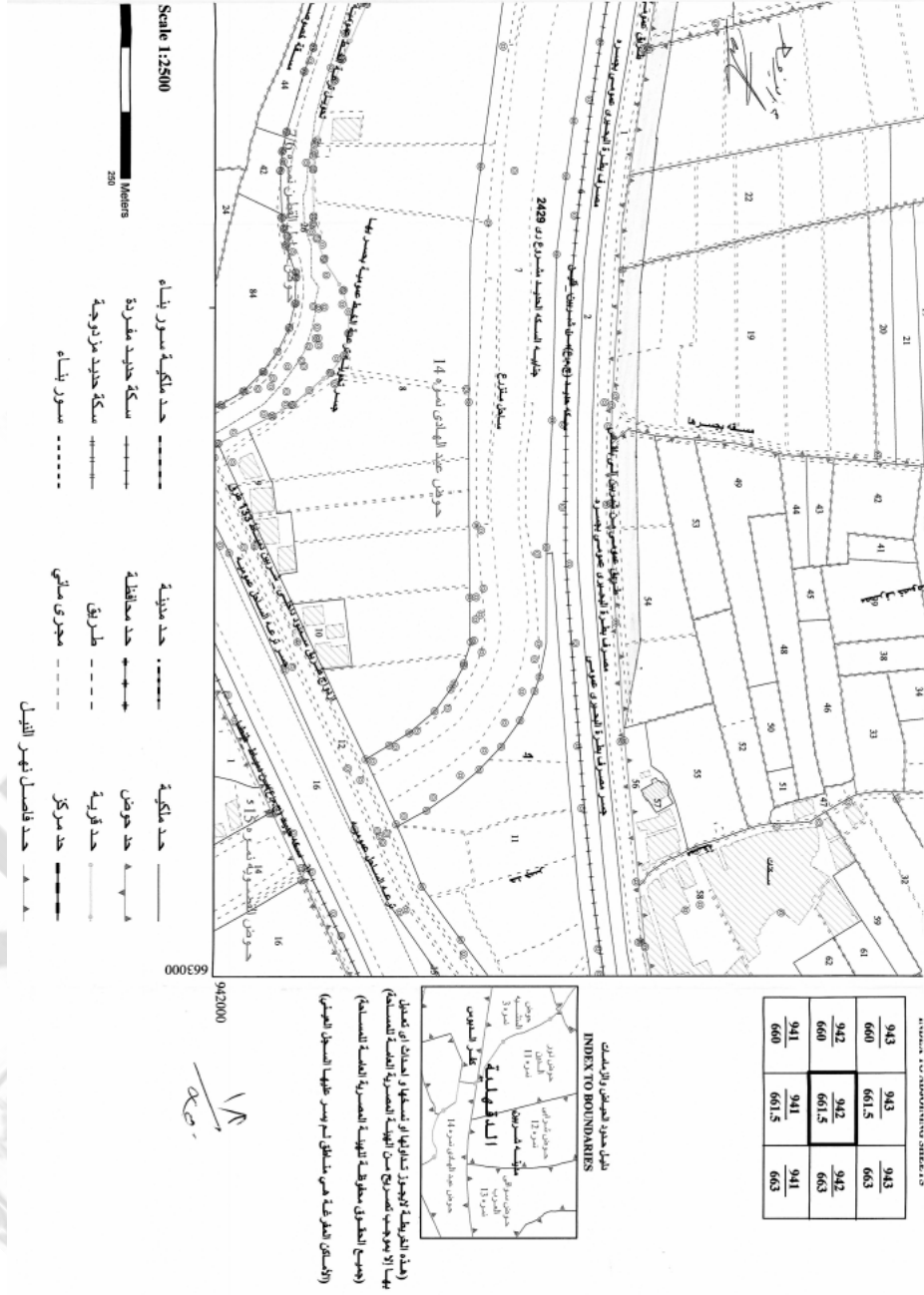


EGYPTIAN SURVEY AUTHORITY

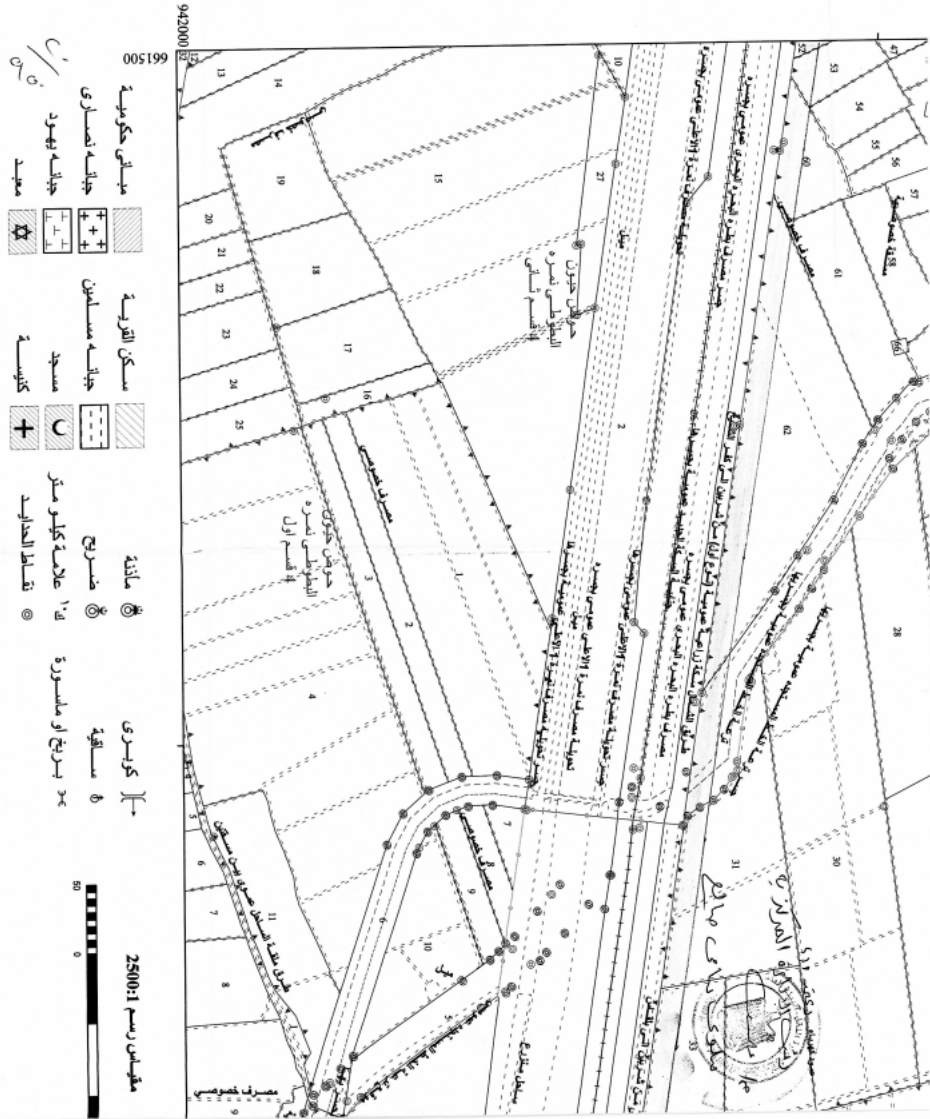
خريطة رقم: ٥. 661 / 942

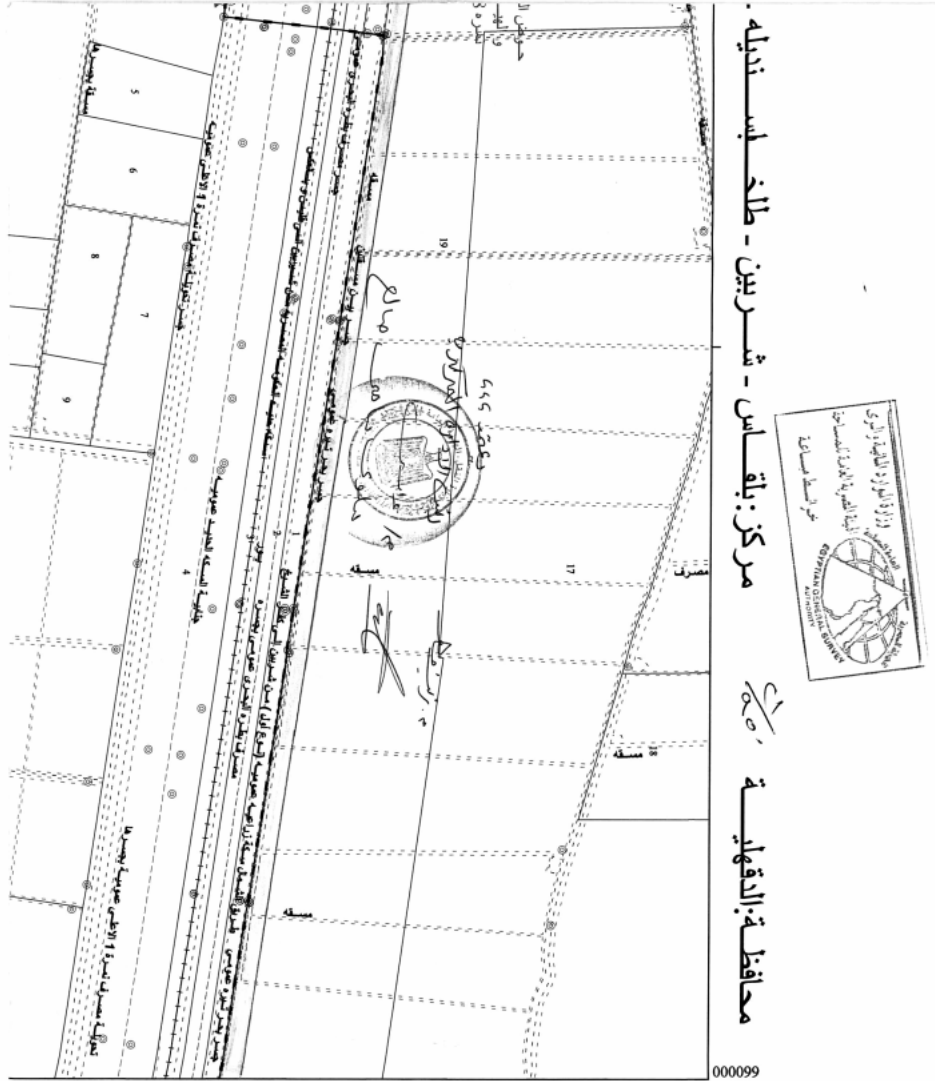
تاريخ الطبع: 2022/06/22

دليل الوحدات المجرورة
UNITED STATES GOVERNMENT









محافظته: الدقهلية
مركز: بالقاس - شربين - طنطا بسندبيله

إمارة البحري



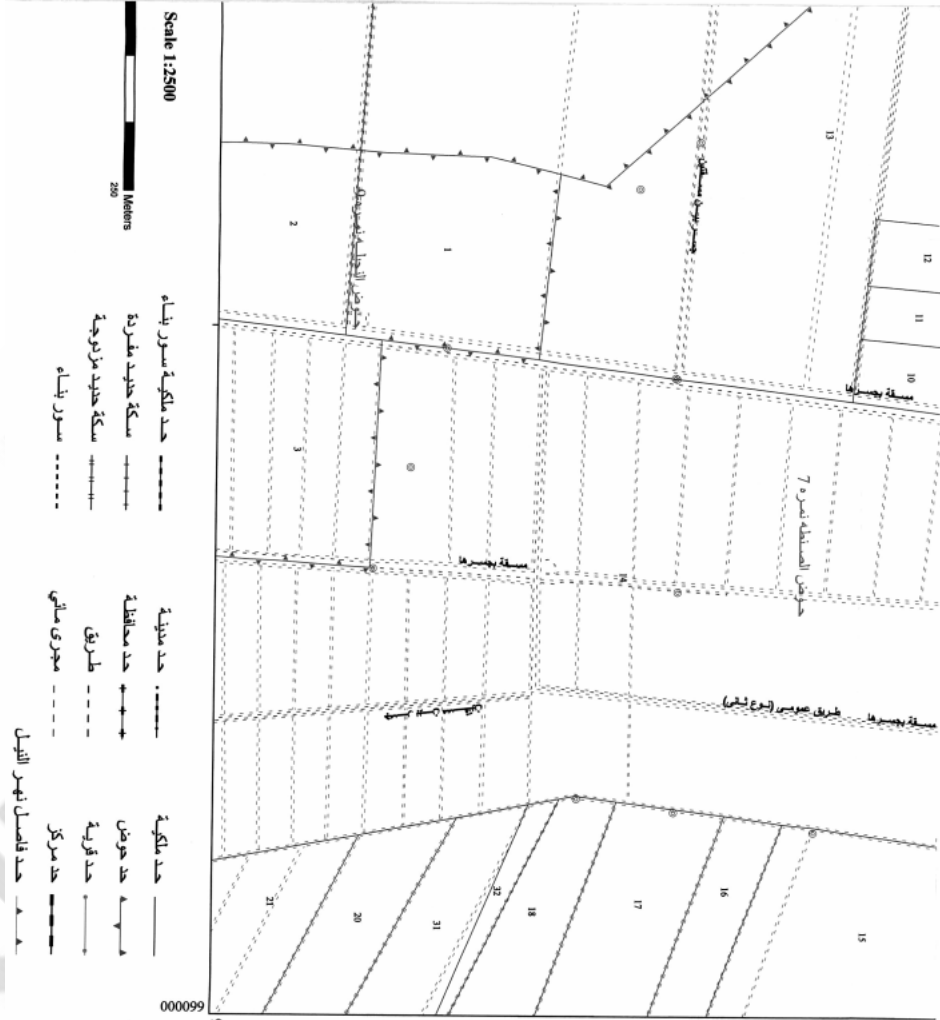
EGYPTIAN SURVEY AUTHORITY

وزارة الموارد المائية والري
الهيئة المسحورية المصرية للمساحة

خريطة رقم: 942 / 658.5

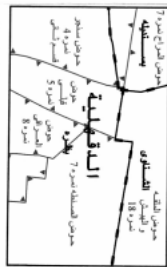
تاريخ الطبع: 2022/10/09

مجلس الأبحاث الجيودزية
EGYPTIAN SURVEY AUTHORITY



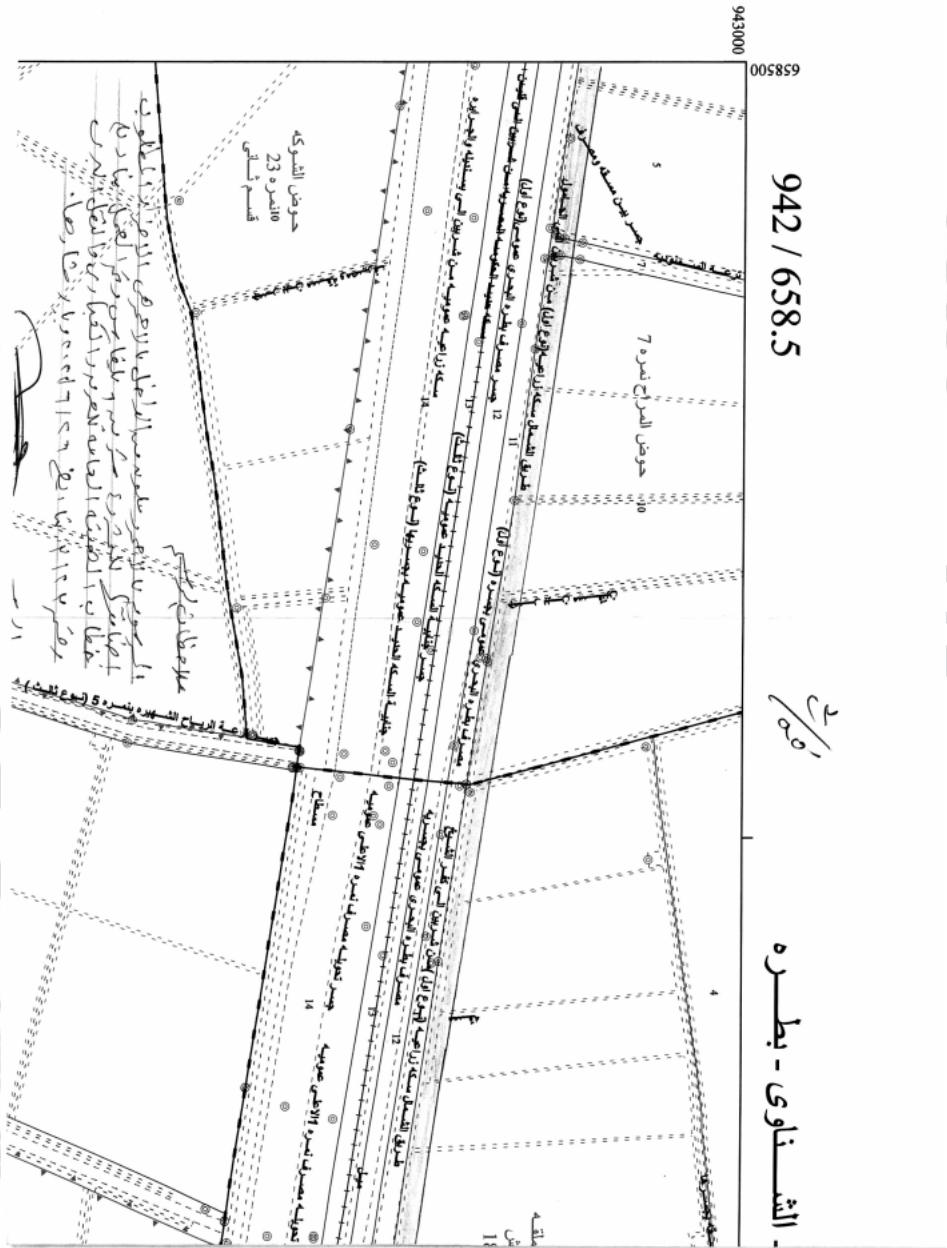
INDEX TO ADJOINING SHEETS

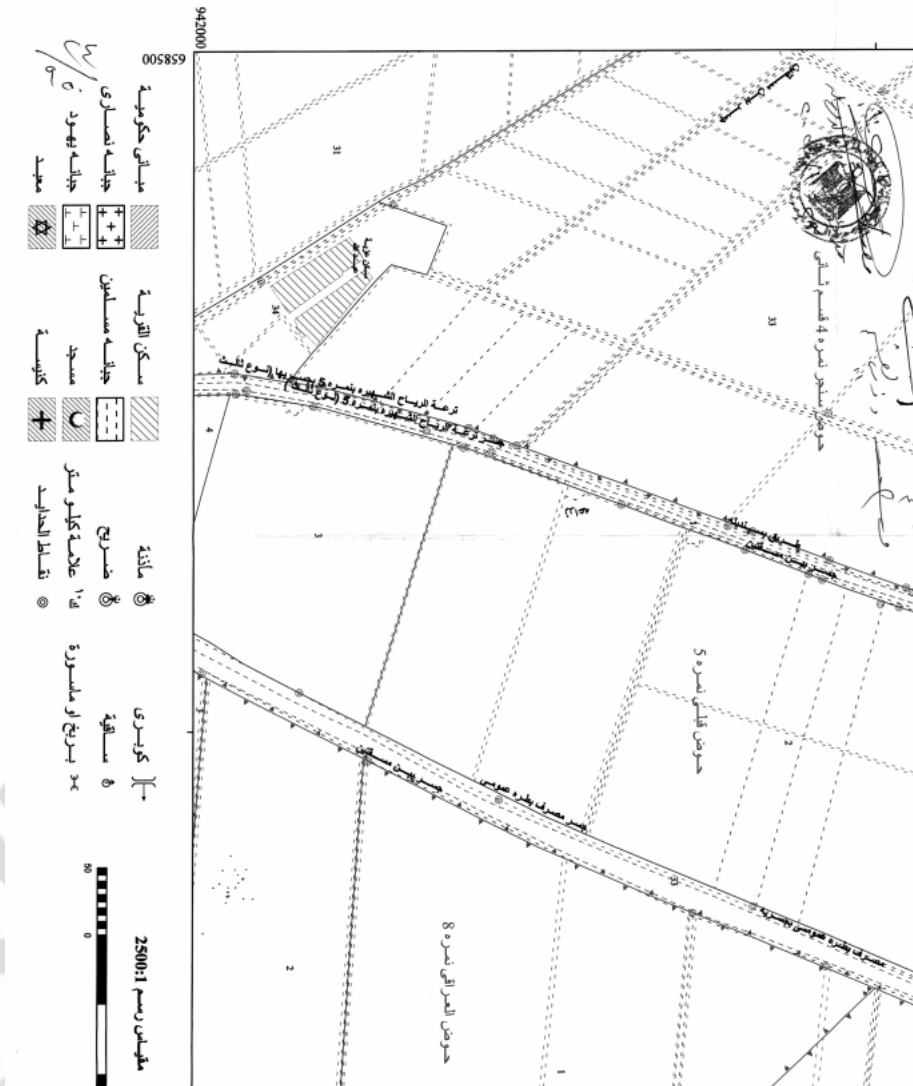
943 657	943 658,5	943 660
942 657	942 658,5	942 660
941 657	941 658,5	941 660

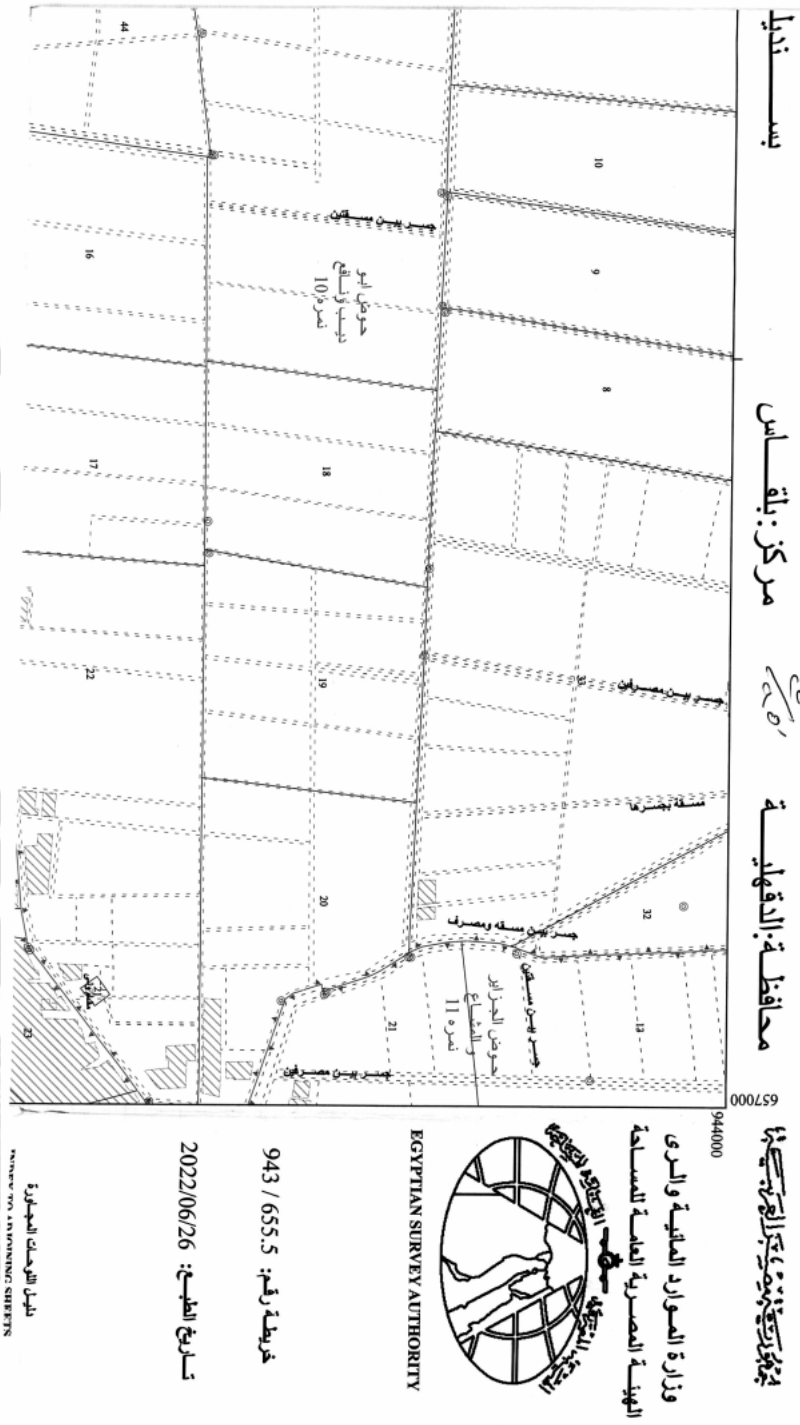


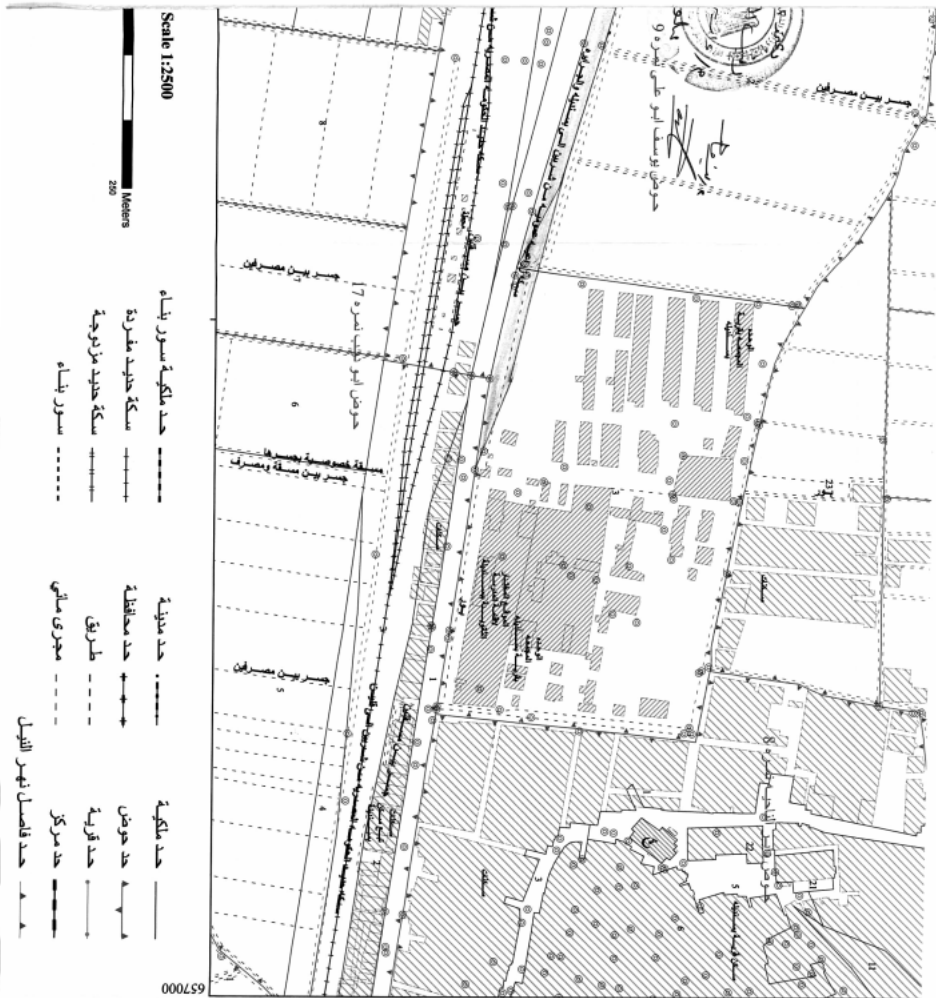
مخطط حدود الممتلكات والبيانات
INDEX TO BOUNDARIES
مخطط الحدود
حد ملكية سور بيضاء
حد ملكية
حد حوض
حد قروية
حد مركز
حد قاصم نهر النيل

٢٢
٢٣









944	944	944	944
654	655.5	657	657
943	943	943	943
654	655.5	657	657
942	942	942	942
654	655.5	657	657

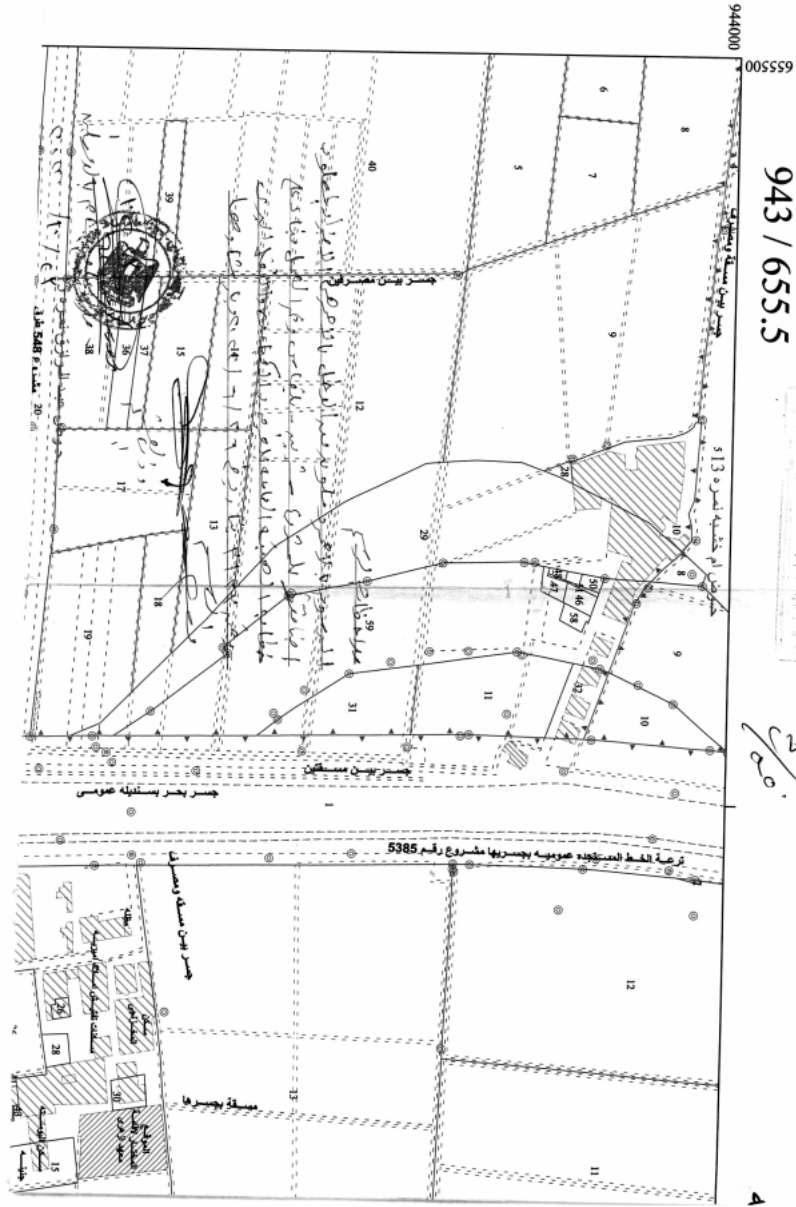


تم تعديل الخطوط الحدودية لبعض المقطعات وذلك بعد إجراء مسوحات ميدانية والتأكد من دقة القياسات والمساحة الخاصة بالمساحة (جميع الخطوط مطروقة الهياكل العمرية الخاصة بالمساحة).

رأى الملاحظ في المناطق لم يمس عليها السجل العيني.

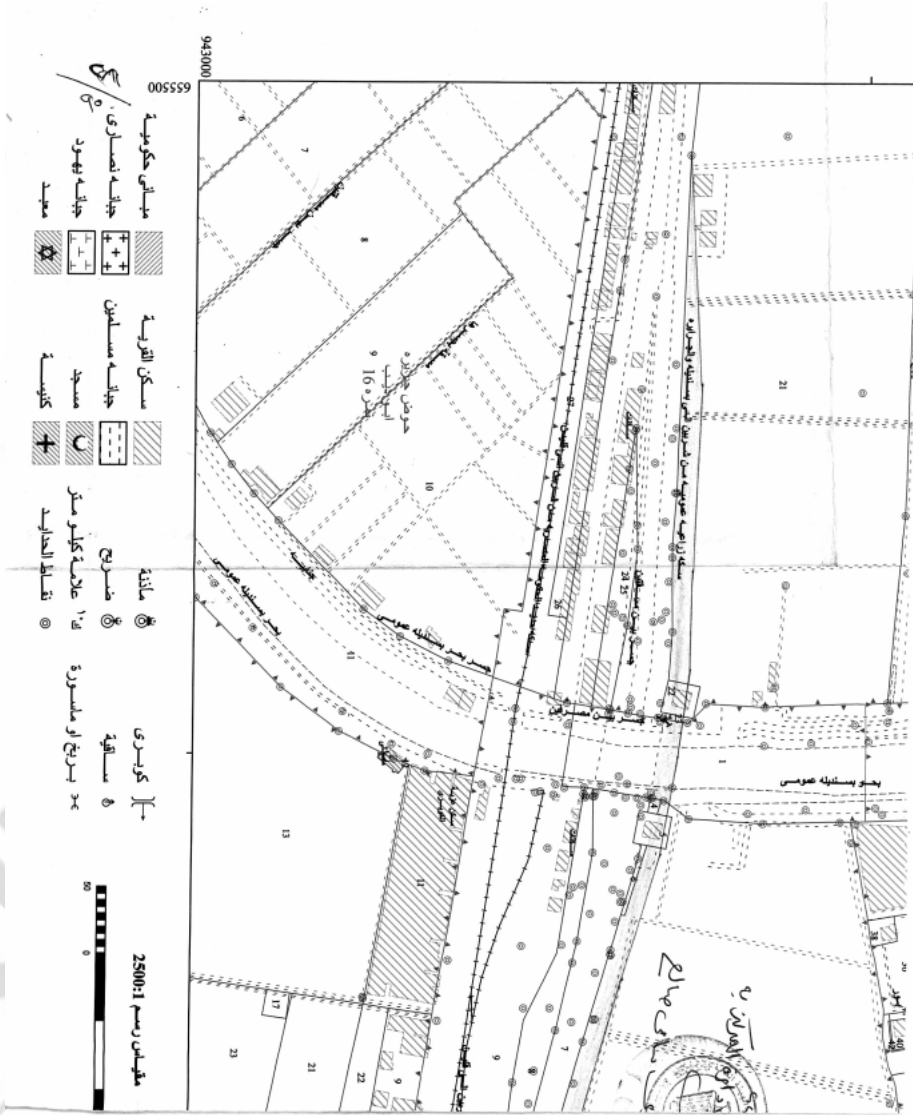
CT
٤٥٧

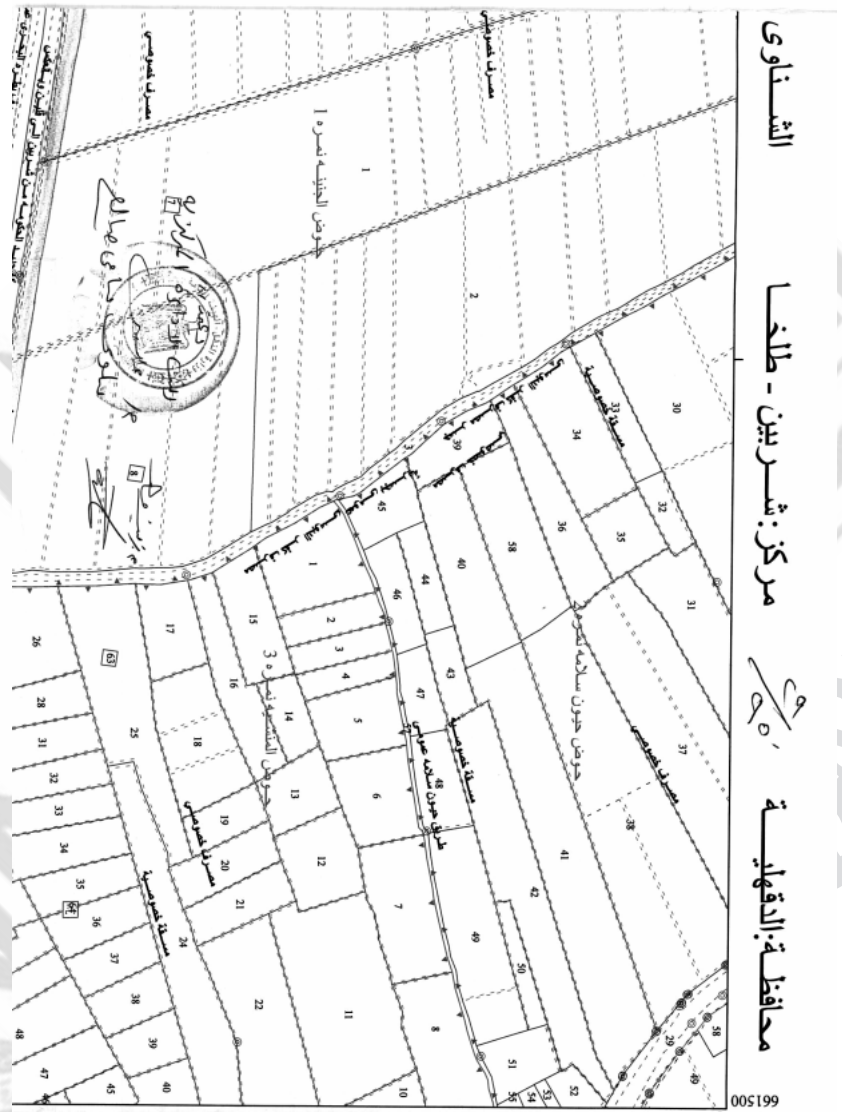
943000
657000



١/٥٠٠٠٠

A





الشناوى

مركز: شربين - طلخا

محافظة: الدقهلية

61500

943000

بموجب مرسوم رقم ١٠٠٠ لسنة ٢٠١٤

وزارة الموارد المائية والري
الهيئة المصرية العامة للمساحة

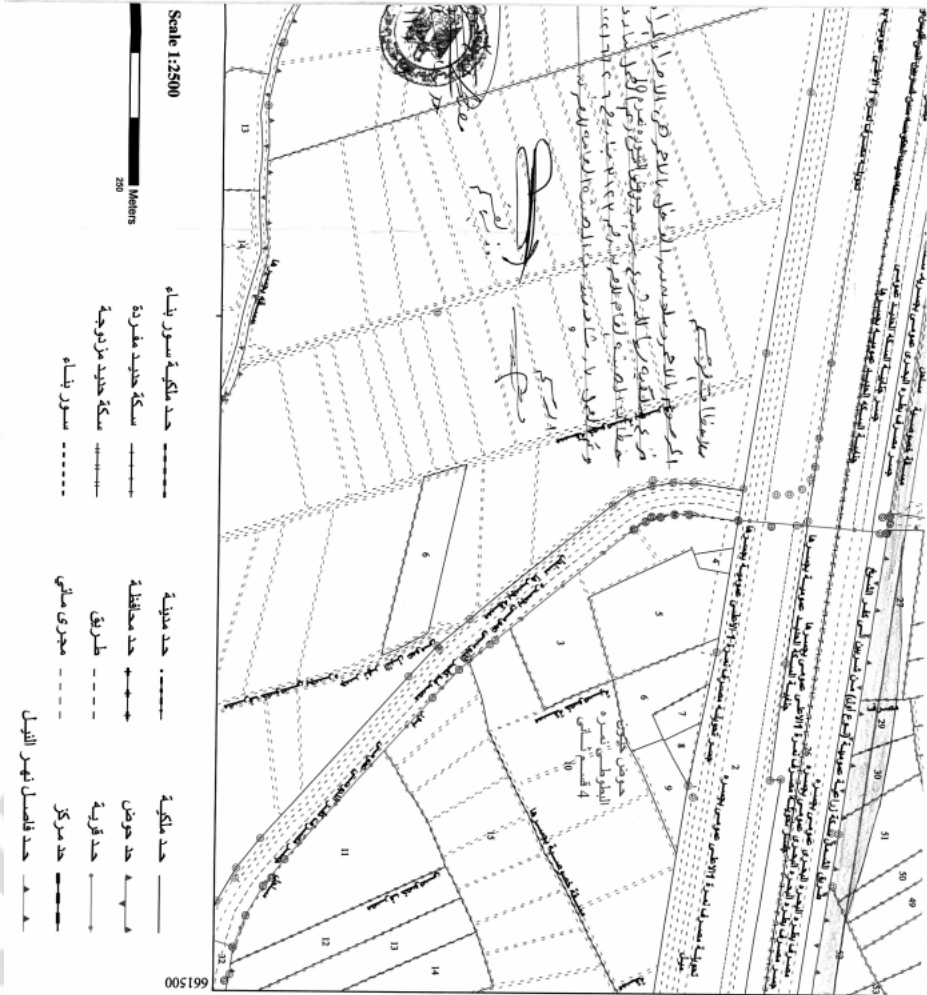


EGYPTIAN SURVEY AUTHORITY

خريطة رقم: 942 / 660

تاريخ الطبع: 2022/06/22

نيل الروعى السجورة

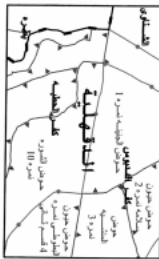


Scale 1:2500

250 Meters

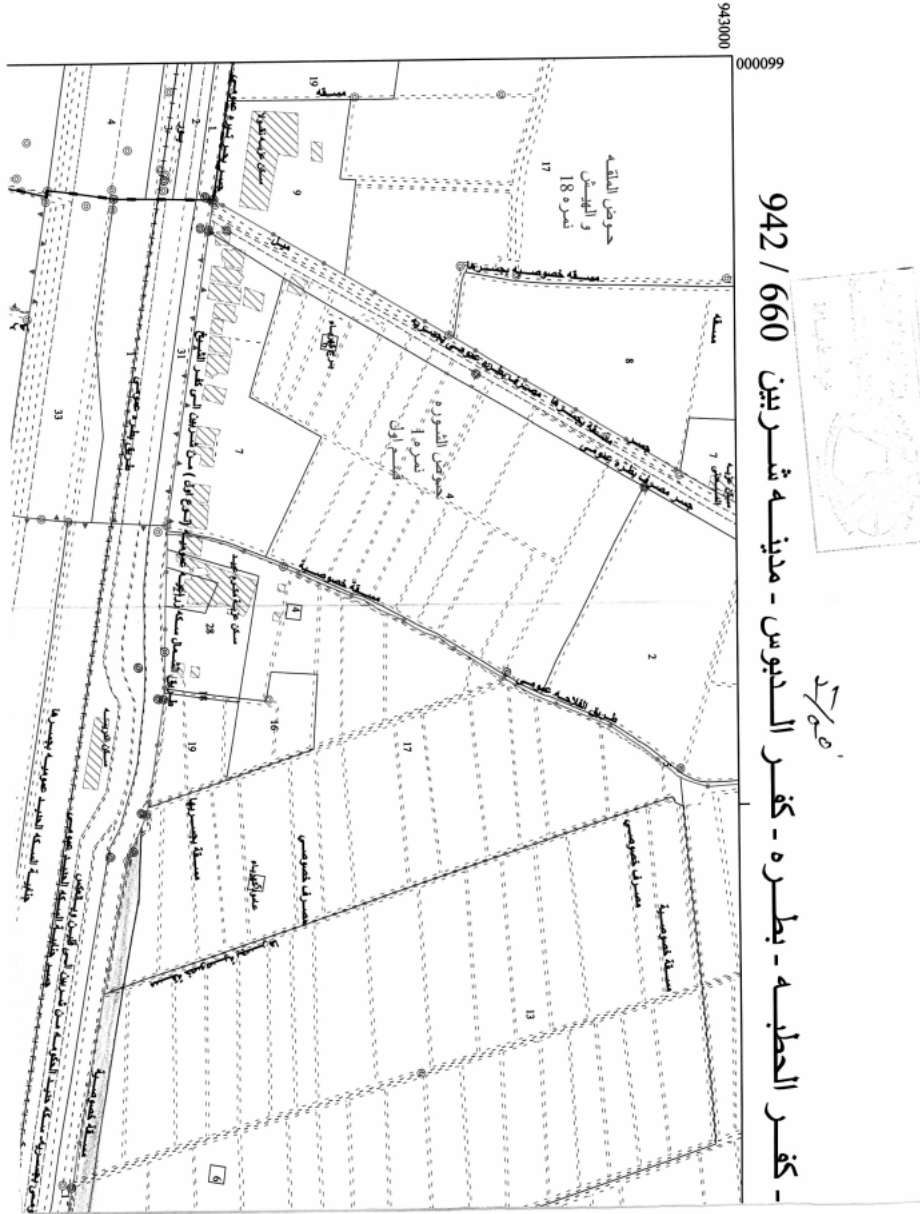
-----	حد ملكية سور بناه	-----	حد ملكية
-----	سكة حديد مفرقة	-----	سكة حديد
-----	سكة حديد مزدوجة	-----	سكة حديد
-----	سور بناه	-----	سور
-----	حد مدينة	-----	حد
-----	حد محاذية	-----	حد
-----	طريق	-----	طريق
-----	مجرى مائي	-----	مجرى مائي
-----	حد مركز	-----	حد مركز
-----	حد فاصل نهر النيل	-----	حد فاصل نهر النيل

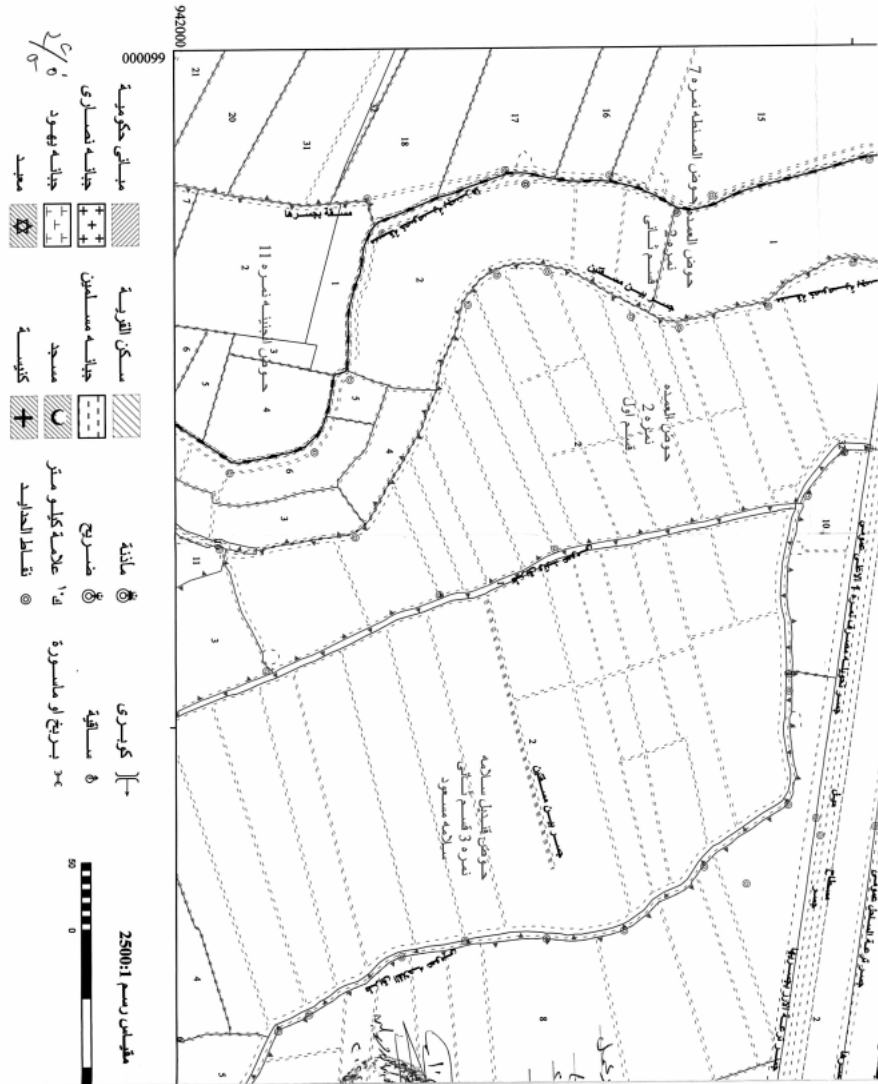
943	943	943
658.5	660	661.5
942	942	942
658.5	660	661.5
941	941	941
658.5	660	661.5

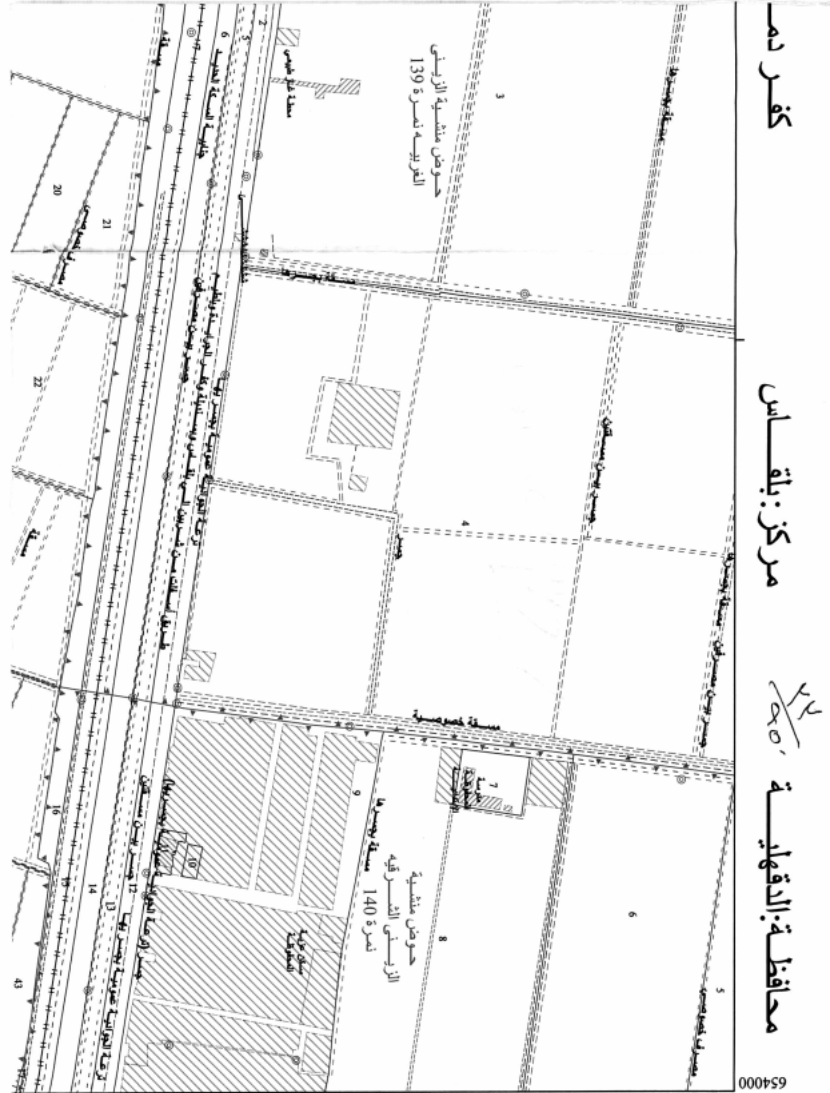


مركز الجبل في مناطق لم يرس عليها القسوم الموضحة
 (مركز الجبلية لتجزئة تداريق أو تسقيف و اجداث أو تعديل
 بها لا يوجد تصحيح من الجهة المصرية القبطية المسجلة
 (مركز الجبلية مسجلة الجهة المصرية القبطية المسجلة)
 (القسوم الموضحة في مناطق لم يرس عليها القسوم الموضحة)

٢٠
 ٢٥٠







كفر دم

مركز: بلقاس

محافظه: الدقهلية

9444000

654000

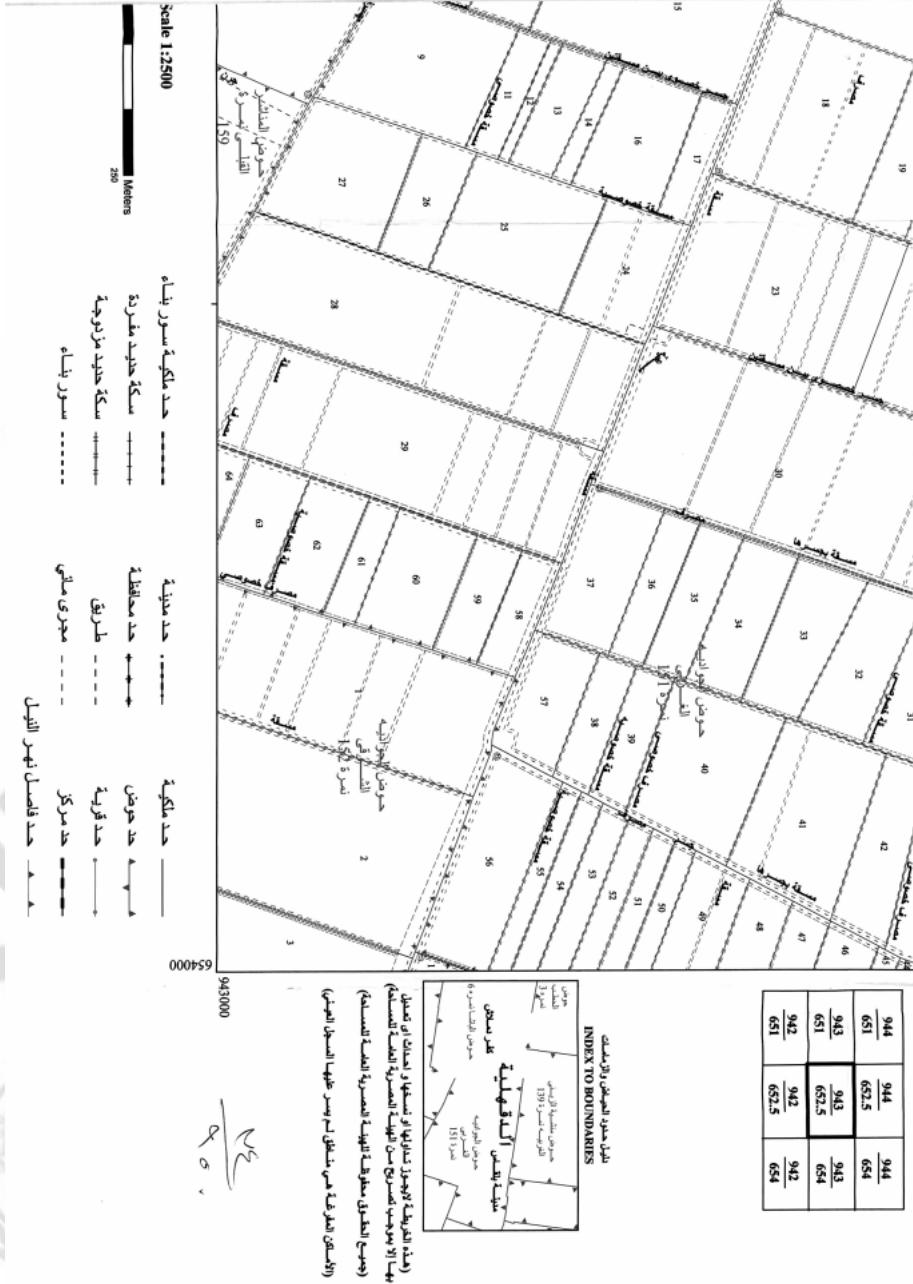


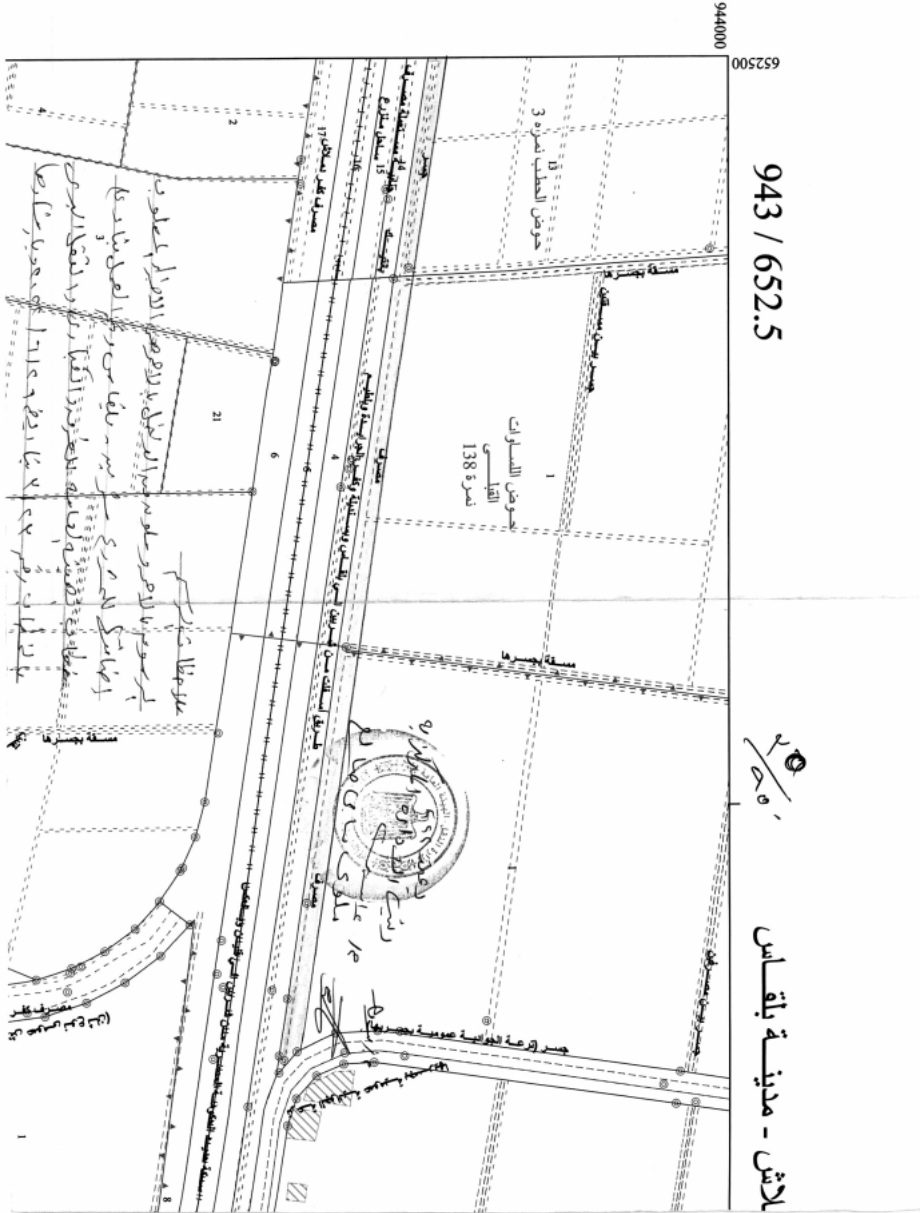
EGYPTIAN SURVEY AUTHORITY

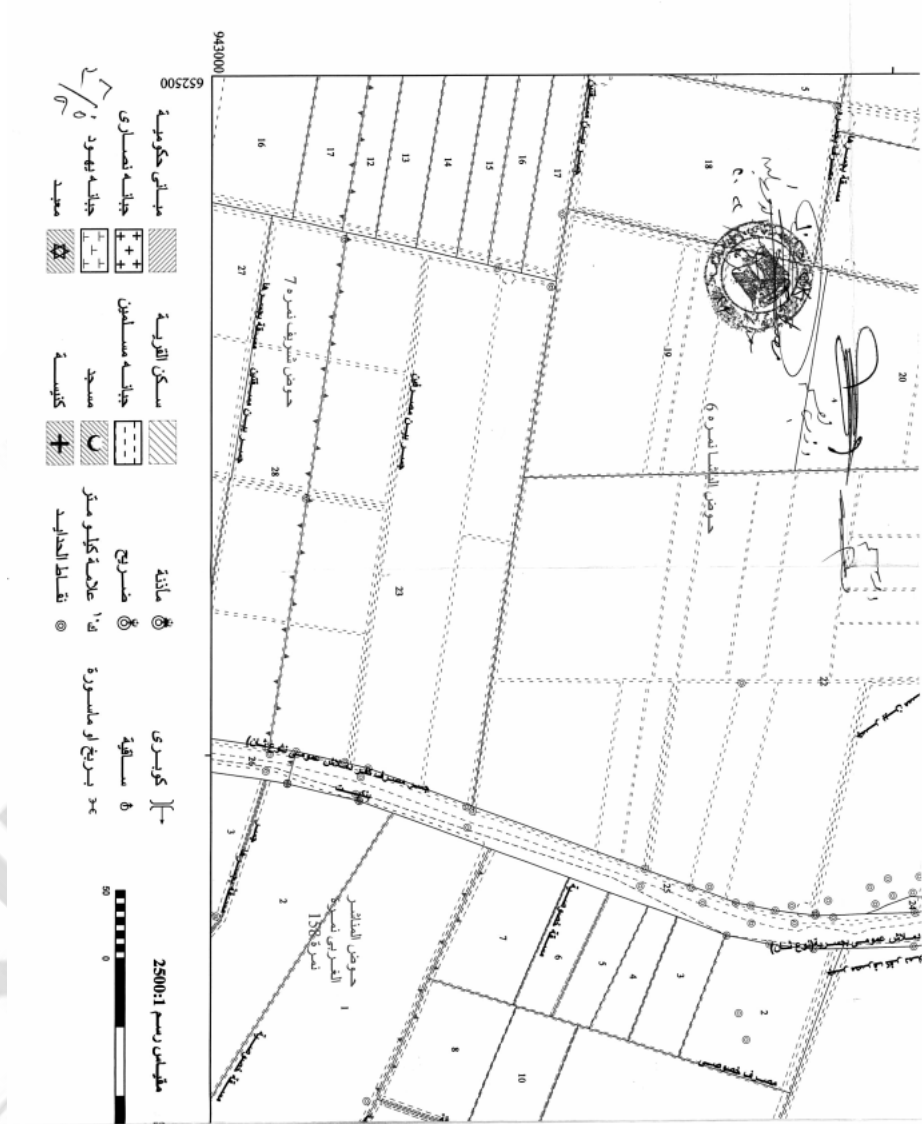
وزارة الموارد المائية والري
الهيئة المصرية العامة للمساحة

خريطة رقم: 943 / 652.5
تاريخ الطبع: 2022/06/14

طيات اللوحات المجاورة
INDEX TO ADJOINING SHEETS







طبعت بالهيئة العامة لشئون المطابع الأميرية

رئيس مجلس الإدارة

محاسب / أشرف إمام عبد السلام

رقم الإيداع بدار الكتب ٦٥ لسنة ٢٠٢٣

٧٠٩ - ٢٠٢٣/٣/٢٩ - ٢٠٢٢/٢٥٨٣٨



مكتبة واداء الوثائق الوطنية
القطر
طبعة الكورنية لا يطبعها عند التناول