

جمهورية مصر العربية



رَأْسُ السَّنَةِ الْجُمْهُورِيَّةِ

الجريدة الرسمية

الثمن ١٥ جنيهاً

السنة السادسة والستون	الصادر في ٩ جمادى الآخرة سنة ١٤٤٤ هـ الموافق (٢ يناير سنة ٢٠٢٣ م)	العدد ٥٢ مكرر (ب)
--------------------------	--	----------------------

قرار رئيس مجلس الوزراء

رقم ١٦ لسنة ٢٠٢٣

رئيس مجلس الوزراء

بعد الاطلاع على الدستور ؛

وعلى قانون نظام الإدارة المحلية الصادر بالقانون رقم ٤٣ لسنة ١٩٧٩
ولائحته التنفيذية ؛

وعلى القانون رقم ١٠ لسنة ١٩٩٠ بشأن نزع ملكية العقارات للمنفعة العامة
ولائحته التنفيذية ؛

وعلى قرار رئيس الجمهورية رقم ٤٨٨ لسنة ١٩٨٨ بإنشاء الهيئة العامة
للأبنية التعليمية ؛

وعلى قرار رئيس الجمهورية رقم ٢٧٩ لسنة ٢٠١٨ بالتفويض فى بعض الاختصاصات ؛

وعلى قرار رئيس مجلس الوزراء رقم ١٦٠ لسنة ١٩٩١ باعتبار مشروعات الأبنية التعليمية
الحكومية من أعمال المنفعة العامة والمعدل بالقرار رقم ١٩١٢ لسنة ١٩٩١ ؛

وبناءً على ما عرضه وزير التربية والتعليم والتعليم الفنى ؛

قرر :

(المادة الأولى)

يعتبر من أعمال المنفعة العامة مشروع نزع ملكية العقار الذى تشغله مدرسة الشهيد
عبد المنعم رياض الابتدائية المشتركة ، بالرقم التعريفى (٢٦٠٨١٠٠) ، والكائن بشارع الجلاء -
قطعة رمزية رقم (٣١) ، مدينة المنشأة - محافظة سوهاج - بمساحة مقدارها (٢٦٨١,٨٢م^٢)
بعد التنظيم .

(المادة الثانية)

يستولى بطريق التنفيذ المباشر على كامل أرض ومباني العقار المشار إليه فى المادة السابقة، والمبين موقعه ومساحته وحدوده واسم مالكه الظاهر بالذكرة الإيضاحية والرسم التخطيطى والخريطة المساحية والكشف المرفقين .

(المادة الثالثة)

يُنشر هذا القرار فى الجريدة الرسمية .

صدر برئاسة مجلس الوزراء فى ٩ جمادى الآخرة سنة ١٤٤٤ هـ

(الموافق ٢ يناير سنة ٢٠٢٣ م) .

رئيس مجلس الوزراء

دكتور/ مصطفى كمال مدبولى



٦- تبلغ مساحة العقار الذى تشغله المدرسة المذكورة (٨٢, ٢٦٨١م^٢)، بعد التنظيم،

وحدوده كالتالى :

الحد البحرى: شارع الجلاء (شارع سعد زغلول سابقاً) بطول (٥٧, ١٢م)، بعد التنظيم .

الحد القبلى: حارة الشيخ بطول (١٨, ١٩م)، بعد التنظيم .

الحد الشرقى: منكسر بجوار قطع (٣٣, ٣٥, و١٣) رمزية ، ويبدأ من الشمال

بطول (٥٧, ١١م)، ثم يشرق بطول (٩٤, ٦م)، ثم يقبل بطول (٩٧, ١٠م) ، ثم يشرق

بطول (٦٣, ٠م)، ثم يقبل بطول (٥٨, ١٧م)، بعد التنظيم .

الحد الغربى: شارع الأحرار بطول (٠٤, ٣٩م)، بعد التنظيم .

والعقار المذكور مملوك للملاك الظاهرين ، طبقاً للكشف المرفق .

الرأى:

وحيث إن قرار رئيس مجلس الوزراء رقم ١٦٠ لسنة ١٩٩١، والمعدل بالقرار

رقم ١٩١٢ لسنة ١٩٩١، والذى نص فى مادته الأولى على أنه : [تعد مشروعات الأبنية

التعليمية الحكومية وملحقاتها من أعمال المنفعة العامة فى تطبيق أحكام القانون

رقم ١٠ لسنة ١٩٩٠، بشأن نزع ملكية العقارات للمنفعة العامة]، ونظراً للحاجة الماسة

إلى العقار الذى تشغله المدرسة المذكورة ؛ إذ إنه يقع فى نطاق جغرافى ذى كثافة

سكانية مرتفعة ؛ لذا فقد ترون سيادتكم التكرم بالنظر، والتفضل بالموافقة على استصدار

القرار المرفق ، للأسباب المبينة عليه .

والأمر معروض على سيادتكم لاتخاذ ما ترونه مناسباً

وزير التربية والتعليم والتعليم الفنى

أ.د. رضا حجازى

تذلل

باسماء الملاك المالكين لتصرف الترخيص من مديريات مطبوعات وبيع الكتب الوطنية العامة بطلب التصريح (٢٠١٠-٢٠١٦) بمنطقة مطبوعات

سواء

والمطبوعات التي ملكها وتكون مطبوعة تنطق باسم جهة

٢٠١٦ ل٢٠٢٣

الاسم	عدد الاصدار	النسخة		رقم ورموز المطبع	اسماء الملاك المالكين للكتاب بعد تصحيح المطبع
		مطبوع	اخرى		
<ul style="list-style-type: none"> - - - - - - - - - - - - - - - - - - - - 	<ul style="list-style-type: none"> - - - - - - - - - - - - - - - - - - - - 	<ul style="list-style-type: none"> من ١٠١ من ٢ من ٣ من ٤ 	<ul style="list-style-type: none"> من ١٠١ من ٢ من ٣ من ٤ 	<ul style="list-style-type: none"> ٢٠١٦ ٢٠١٧ ٢٠١٨ ٢٠١٩ 	<ul style="list-style-type: none"> مديريات مطبوعات وبيع الكتب الوطنية العامة مديريات مطبوعات وبيع الكتب الوطنية العامة مديريات مطبوعات وبيع الكتب الوطنية العامة مديريات مطبوعات وبيع الكتب الوطنية العامة



مديريات مطبوعات وبيع الكتب الوطنية العامة
أبوظبي
(م/م/م)

مديريات مطبوعات وبيع الكتب الوطنية العامة
أبوظبي
(م/م/م)

ملاحظات الواسع

١٦

ون باللون الأخضر هو ثماره من مدرسة التصيد
والمنص رياض الأبتدائية التي تقع من فيه (محافظة سوهاج)
عد البحري، شارع سعد زغلول سابقا
تد اشرقة: شجر حجار قطعه ٢٢ ٢٥ ٢٦ ١٣٠ روضه
بهر لقا، حارة الشيخ
لما الفري، شارع ابرار لوطوال لربعا ووضعه بالاسم





١/٢

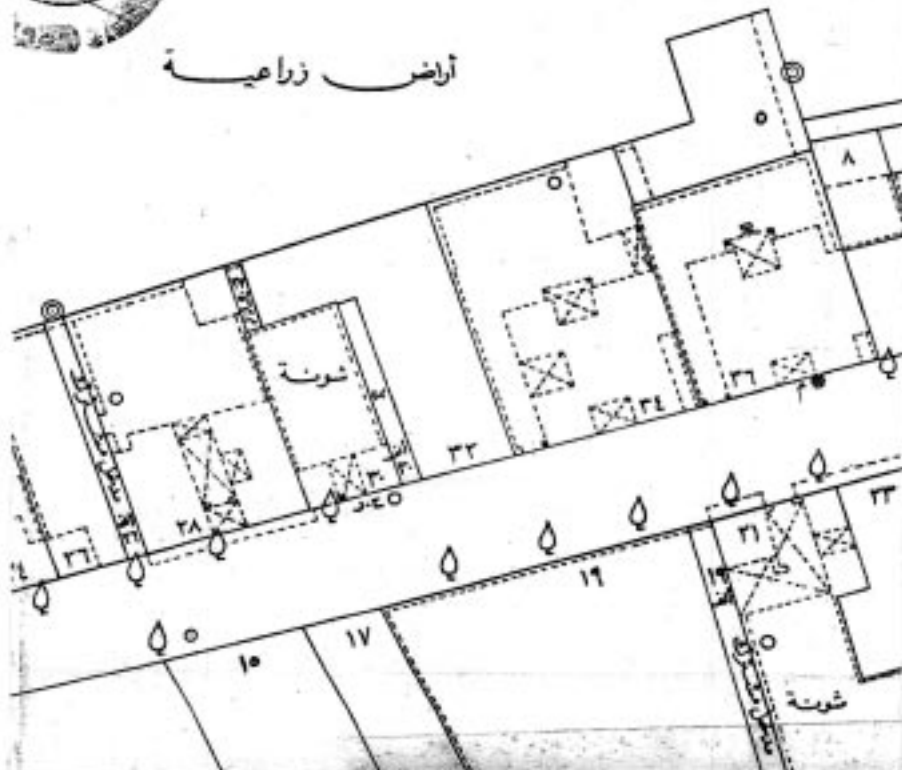
سرافظ الكمترال ١:١٠٠٠ مساحة حديثة

مدير ادارة ترغ للري
تاريخ الحيازة ٢١١٤٠٠

م ارضيا عبدالله



أراض زراعية



١٦

مصر - مسلسل الملك ٥٠٠٠:١

البحر والادجار والمساحة متر مربع المتصيف عبد المنعم زياتي بظهر الترخيص

بأحد البحري + بطول ٥٥٠ م وصيد شارع بطول ١١٢٠ م

الحد القبلي بطول ١٩٠٨ م وصيد شارع بطول ١١٢٠ م

أحد الشرقي + يبدأ من الشمال بطول ٥٥٠ م ثم يشرق بطول ٦٠٩ م

ثم يقبل بطول ١٠٩٧ م ثم يشرق بطول ٣٣٠ م ثم يقبل بطول ١٧٠٨ م

ويحد جدار سكني ملاصق بالقناة

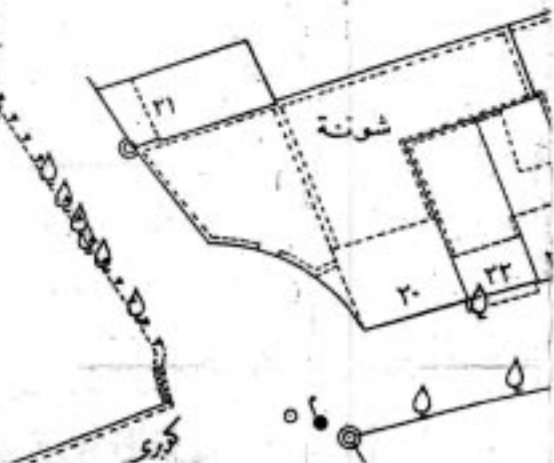
أحد الغربي بطول ٤٠٩ م وصيد شارع بطول ١١٢٠ م

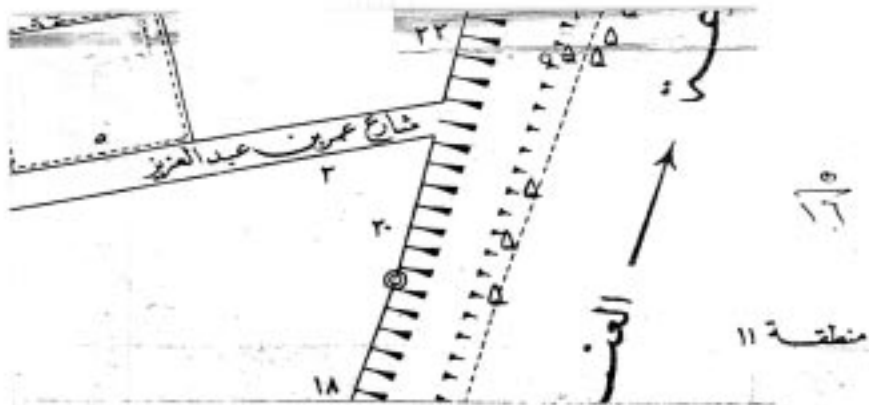
والمساحة ٩٦٨١ م بعد التنظيم

الملقح العقار
استأجر من سالم



٤١٩.٨





ملفوظات الرسم

- ① المرصود دائرة بالتمسك والملاصق من المداخل باللون الفخضر
- ② السيد عبد المنعم رياض الذي تملكه واللاتعة بموقعه الرمان رقم ١٩ ناحية المشاهد - مركز المشاهد - طابن تم زرعها بناء على - ٢٠٢٤/٢٠٢٤ وبلد رشاد السيد المهندس الحاصرة عند السيد
- ③ وبالبناء المبنى على الكزنيسة والمبنى ٨٤، ٨٦، ٨٨، ٩٠ (ب) تم التوقيع بناء على الإرشاد وقد صدرت ملكية ودفعه أرض في هذا الشأن
- ④ تم مرسوم الملكة الظاهرية المتكورة السيد بصحة المحضر (أ) وذلك بناء على إرشاد السيد رئيس قسم المعائن بإدارة الملكة أروسة بصحة المحضر
- ⑤ لولا تختم الكزنيسة بالقرص الذي أنشأه مع أهلها
- ⑥ أي كتمه أو تعطل الكزنيسة تعتبر الكزنيسة وما عليها مدمرا

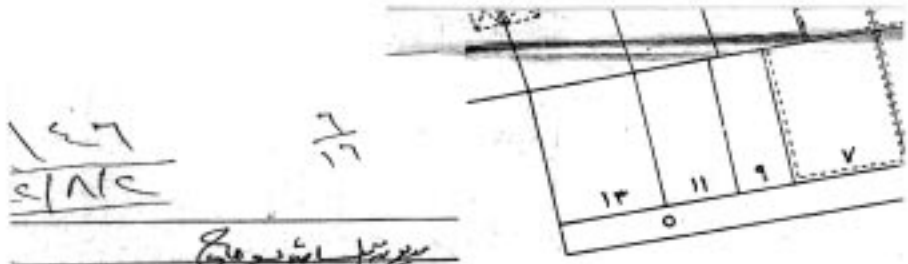
١١٩٠٠٠

رئيس اللجنة
 رئيس اللجنة ورئيس المجلس
 رئيس

سجلت في دفتر المصلحة (١١/٢٤/٢٠٢٣) (٥٤/١٠٧) (٧٦/٢٢٢)

الهيئة العامة

- | | |
|--------------|-------------|
| ○ نقطة زاوية | ○ نقطة مشات |
| ● م صباح | ● م صباح |
| ⬆ دوسر | ⬆ صباح معق |



١٤٦
٤١٨٤

٧
١٦


مديرية الأشغال
مكتب المراجعة
المستشارين من مديرية الأشغال
أهلاء لا تقام سياتكم المجرى
وأفاعة سياتكم بعنوان
مستطبه ٨٨٠ على منائط
بناء على منائط ١٠٠ تقع بخاصية
مخطوطه من سنة ٢٠٢١
من مخطوطه المخطوطه

زراعة

بعبارة عند موقع مدسوة
نمرة على فوهة التفتحة
بالقصر المجرى بتاريخ
٢٠١٢/١٢/٢٤
التفتحة
شعولت على المجرى

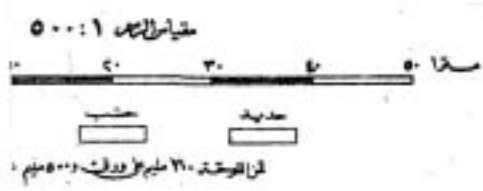
حريتاخ ٢٠١٢/١٢/٢٤
شاه التفتحة والمكود

مكتب المراجعة



٢٠١٦/١٢/٢٤
٢٠١٦/١٢/٢٤

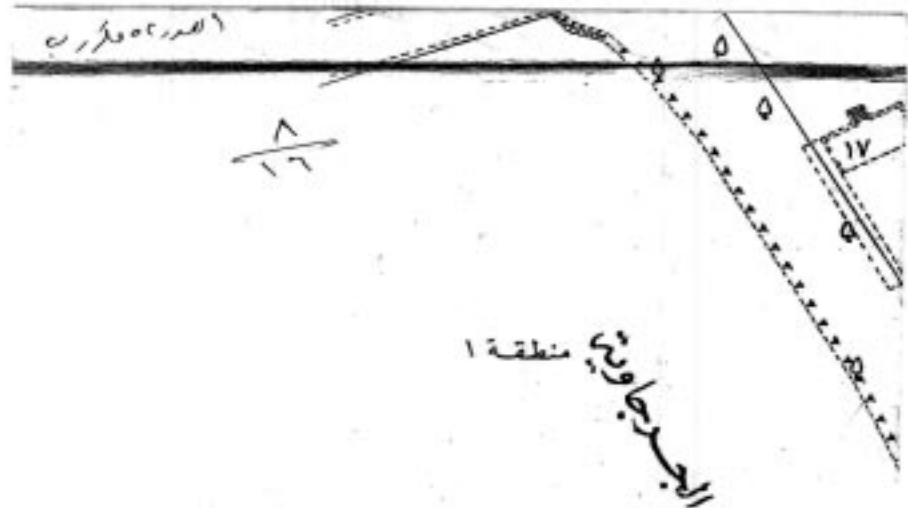
الموقع الميسر باللون الأخضر على خريطة
والشعبان بما تديره من قسم المجمع
ضد القلعة رقم ١٩ بقرية



العمارة للساحة

- حديقة وحشيب ٥ د. ح
- حديقة حشيب ٥ ح. ح
- حديقة لشرب بجانب ٥ ح. ح





منطقة ١
 في
 الجبلين

٥١١,٧٠٠
 الوصلة الجامع لمركز ودرية المشاه
 الامارة الهندسية

توجد حدود من الناحية الغربية بعمق ٣٠ م
 وروود من الناحية الجنوبية بعمق ٨٠ م

للادارة الهندسية
 د. مصطفى محمد يوسف

مستط



منطقة ٢

الخط

.....	حد ملكية	=====
-----	فصل بين ممتلكات	=====
-----	دارزينة ملكية	=====

طبعت بالهيئة العامة لشئون المطابع الأميرية

رئيس مجلس الإدارة

محاسب/ أشرف إمام عبد السلام

رقم الإيداع بدار الكتب ٦٥ لسنة ٢٠٢٣

٧٠٩ - ٢٠٢٣/١/١١ - ٢٠٢٢/٢٥٥٩٦

