

جمهورية مصر العربية



رئاسة الجمهورية

الوقائع المصرية

مُلحق للجريدة الرسمية

الثمن ١٢ جنيها

السنة
١٩٦ هـ

الصادر في يوم الأحد ٨ صفر سنة ١٤٤٤
الموافق (٤ سبتمبر سنة ٢٠٢٢)

العدد ١٩٤
(تابع)



محتويات العدد

رقم الصفحة

قرارات أرقام ١٦٩٠ و ١٦٩١ و ١٦٩٣	
لسنة ٢٠١٥.....	٣-١٨
قراران رقما ٨٠٦ و ٩١٣ لسنة ٢٠١٦	٢٦-٣٢
قراران رقما ٤٦٠ و ١٨٣٢ لسنة ٢٠١٧	٣٨-٤٤
قرار رقم ٨٠ لسنة ٢٠١٩.....	٤٨
قرارات أرقام ٧٧ و ٩١٧ و ٩١٨	
لسنة ٢٠٢١.....	٥٤-٦٤
قراران رقما ١٤٩٣ و ١٤٩٧	
لسنة ٢٠٢٢.....	٦٨-٧٢

محافظ البحيرة



صورة الكترونية لإعلانها عند التناول
باب الأميرية

قرارات

محافظة البحيرة

قرار رقم ١٦٩٠ لسنة ٢٠١٥

صادر بتاريخ ٢٠١٥/١٢/١

محافظ البحيرة

بعد الإطلاع على القانون رقم ٤٣ لسنة ١٩٧٩ بشأن نظام الإدارة المحلية ولائحته التنفيذية وتعديلاتهما ؛

وعلى القانون رقم ١٨ لسنة ٢٠١٥ بشأن الخدمة المدنية ؛

وعلى القانون رقم ١١٩ لسنة ٢٠٠٨ بشأن البناء ولائحته التنفيذية وتعديلاتهما ؛

وعلى قرار السيد المهندس وزير الإسكان رقم ٣٣٧ لسنة ٢٠١٤ باعتماد المخططات الإستراتيجية لبعض قرى محافظة البحيرة ومنها قرى (بلقطة الشرقية - بلقطة الغربية - روضة خيري) التابعة للوحدة المحلية بلقطة - مركز أبو حمص .

وعلى محضر اجتماع اللجنة المشكلة بقرار المحافظة رقم ١٠٠٢ لسنة ٢٠١٠ لمراجعة التخطيط التفصيلي لمناطق ومدن المحافظة بجلستها المنعقدة بتاريخ ٢٠١٥/١١/١٧ والمنتوية إلى أنه لا مانع من السير فى استكمال الإجراءات اللازمة لاعتماد المخططات التفصيلية للقرى سالفه الذكر طبقاً لأحكام القانون رقم ١١٩ لسنة ٢٠٠٨ ولائحته التنفيذية وتعديلاتهما وكتب الهيئة العامة للتخطيط العمراني على أن يتم العرض على المجلس الشعبى المحلى المختص فور انعقاده ؛

قرر :

(المادة الأولى)

يعتمد المخططات التفصيلية لقرى (بلقطة الشرقية - بلقطة الغربية - روضة خيري) التابعة للوحدة المحلية بلقطة - مركز أبو حمص طبقاً للاشتراطات التخطيطية والبنائية للمخطط الإستراتيجى العام المعتمد وقيود الارتفاع الواردة بموافقة هيئة عمليات القوات المسلحة لهذه القرى .

(المادة الثانية)

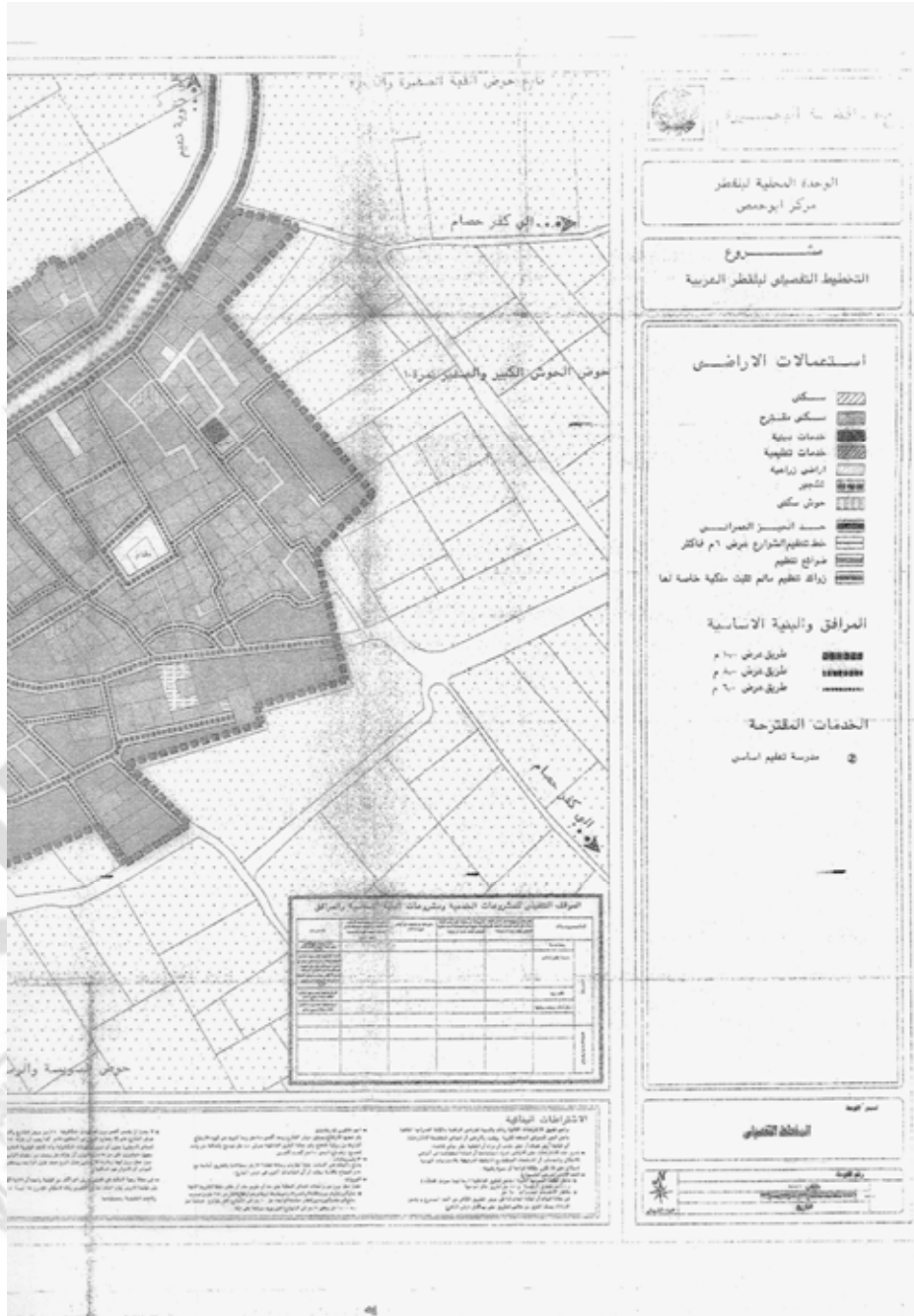
تعتبر المساحات الملونة باللون الأحمر على المخططات التفصيلية المرفقة زوائد تنظيم ما لم يثبت ملكيتها لأحد والمساحات الملونة باللون الأصفر ضوائع تنظيم فيما زاد عن الارتداد القانونى .

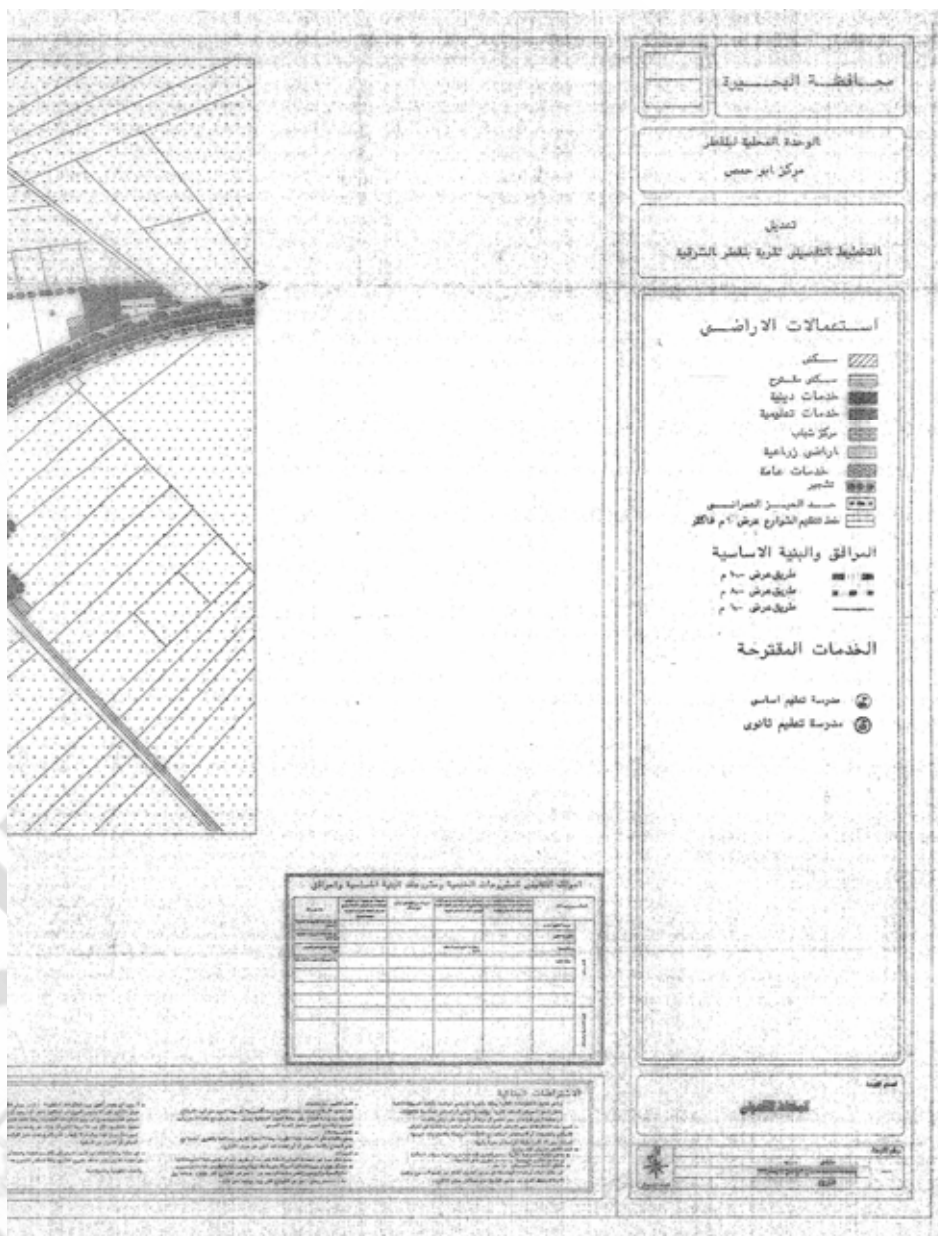
(المادة الثالثة)

على الوحدة المحلية لمركز ومدينة أبو حمص نشر القرار بالوقائع المصرية ويعمل به اعتباراً من تاريخ نشره وعلى أن يعرض على المجلس الشعبى المحلى المختص فور انعقاده لاعتماده بصفة نهائية .


محافظ البحيرة

د. محمد على سلطان









محافظه البحيرة

قرار رقم ١٦٩١ لسنة ٢٠١٥

صادر بتاريخ ٢٠١٥/١٢/١

محافظ البحيرة

بعد الإطلاع على القانون رقم ٤٣ لسنة ١٩٧٩ بشأن نظام الإدارة المحلية ولائحته التنفيذية وتعديلاتهما ؛

وعلى القانون رقم ١٨ لسنة ٢٠١٥ بشأن الخدمة المدنية ؛

وعلى القانون رقم ١١٩ لسنة ٢٠٠٨ بشأن البناء ولائحته التنفيذية وتعديلاتهما ؛

وعلى قرار السيد المهندس وزير الإسكان رقم ٣٣٧ لسنة ٢٠١٤ باعتماد

المخططات الإستراتيجية لبعض قرى محافظة البحيرة ومنها قرى (كوم القناطر -

محلة كيل - قافلة) التابعة للوحدة المحلية كوم القناطر - مركز أبو حمص .

وعلى محضر اجتماع اللجنة المشكلة بقرار المحافظة رقم ١٠٠٢ لسنة ٢٠١٠

لمراجعة التخطيط التفصيلى لمناطق ومدن المحافظة بجلستها المنعقدة

بتاريخ ٢٣/١١/٢٠١٥ والمنتهى إلى أنه لا مانع من السير فى استكمال الإجراءات

اللازمة لاعتماد المخططات التفصيلية للقرى سالفه الذكر طبقاً لأحكام القانون

رقم ١١٩ لسنة ٢٠٠٨ ولائحته التنفيذية وتعديلاتها وكتب الهيئة العامة للتخطيط

العمرانى على أن يتم العرض على المجلس الشعبى المحلى المختص فور انعقاده ؛

قرار :

(المادة الأولى)

يعتمد المخططات التفصيلية لقرى (كوم القناطر - محلة كيل - قافلة) التابعة

للوحدة المحلية كوم القناطر - مركز أبو حمص طبقاً للاشتراطات التخطيطية والبنائية

للمخطط الإستراتيجى العام المعتمد وقيود الارتفاع الواردة بموافقة هيئة عمليات

القوات المسلحة لهذه القرى .

(المادة الثانية)

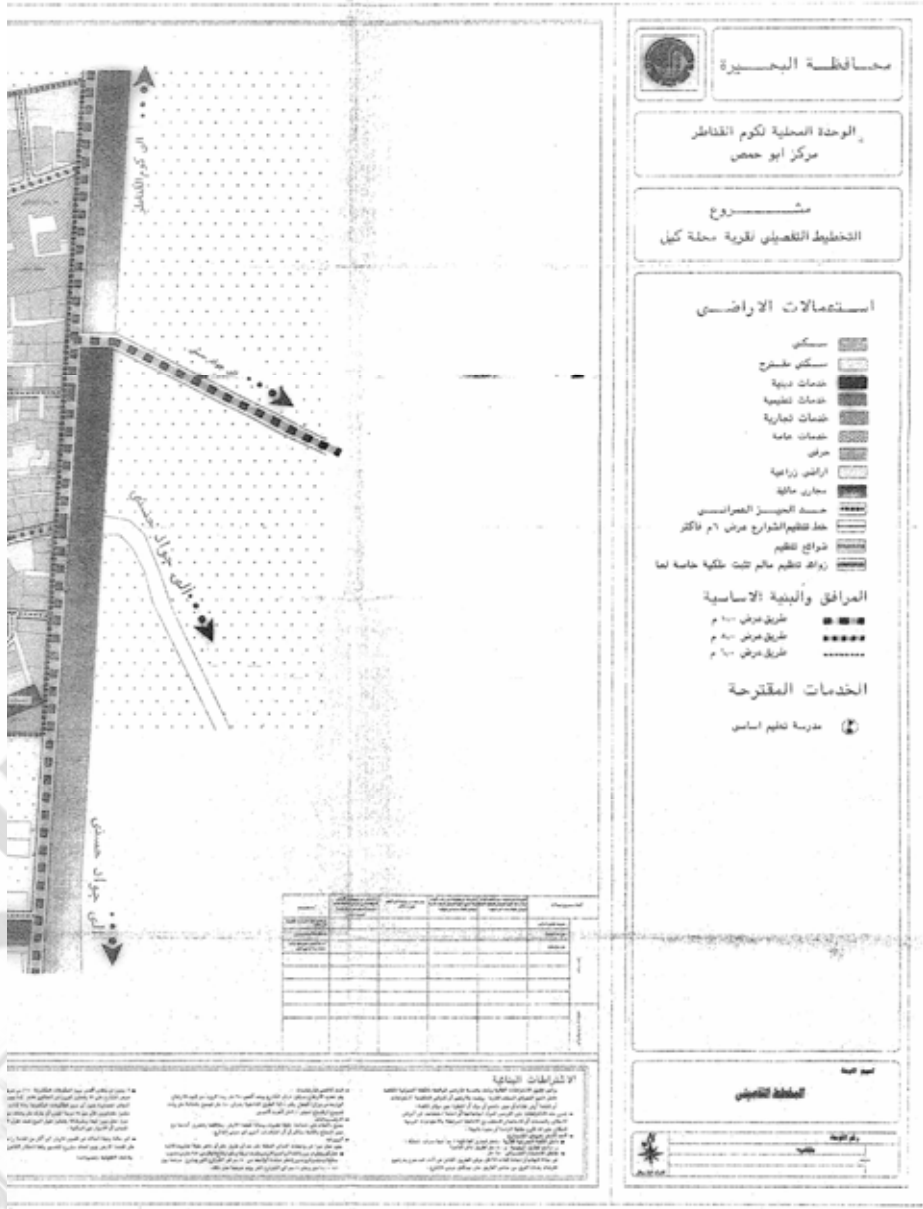
تعتبر المساحات الملونة باللون الأحمر على المخططات التفصيلية المرفقة زوائد تنظيم ما لم يثبت ملكيتها لأحد والمساحات الملونة باللون الأصفر ضوائع تنظيم فيما زاد عن الارتداد القانوني .

(المادة الثالثة)

على الوحدة المحلية لمركز ومدينة أبو حمص نشر القرار بالوقائع المصرية ويعمل به اعتباراً من تاريخ نشره وعلى أن يعرض على المجلس الشعبي المحلى المختص فور انعقاده لاعتماده بصفة نهائية .

محافظ البحيرة

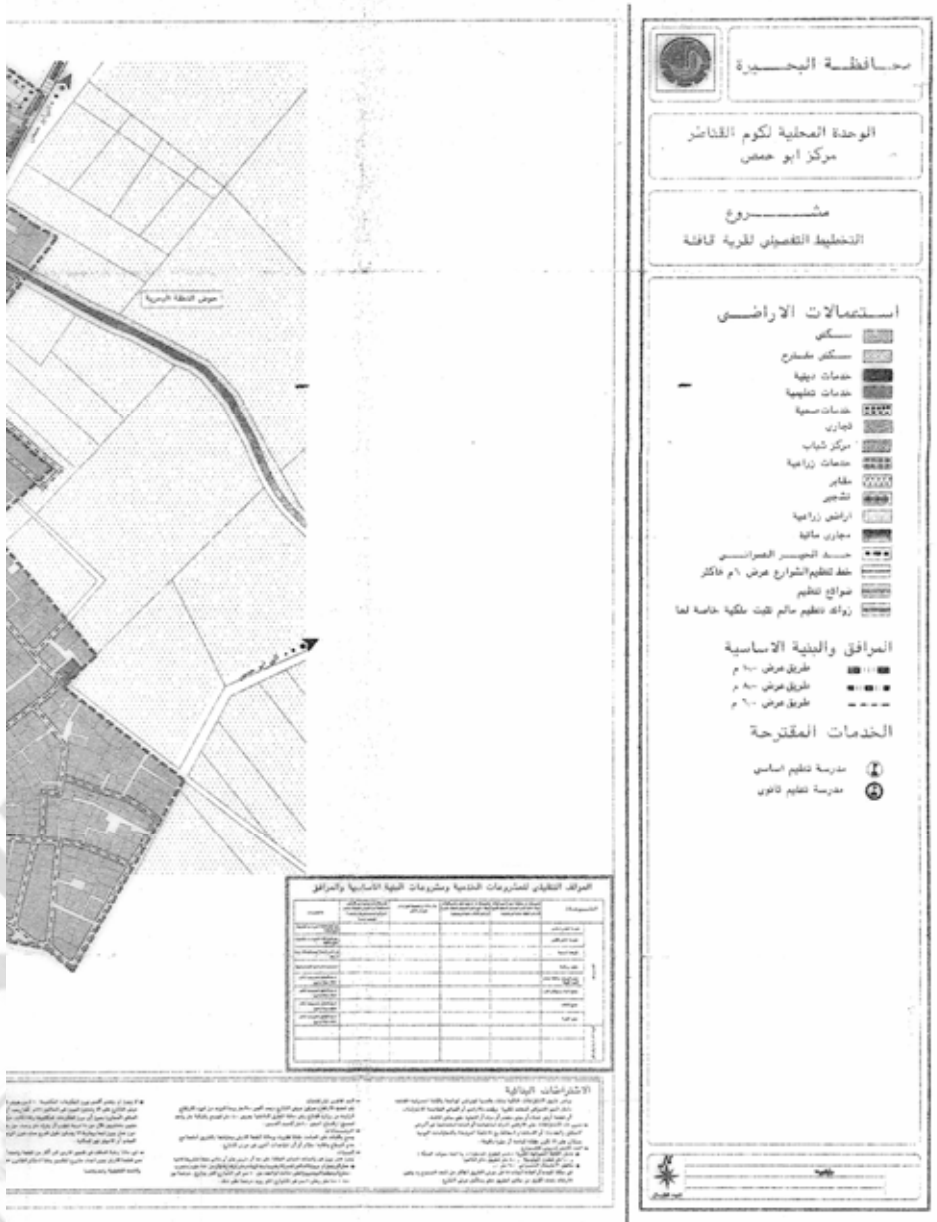
د. محمد على سلطان





٤
١٥





٣-٣
١٩٢١



محافظة البحيرة

قرار رقم ١٦٩٣ لسنة ٢٠١٥

صادر بتاريخ ٢٠١٥/١٢/١

محافظ البحيرة

بعد الإطلاع على القانون رقم ٤٣ لسنة ١٩٧٩ بشأن نظام الإدارة المحلية ولائحته التنفيذية وتعديلاتهما ؛

وعلى القانون رقم ١٨ لسنة ٢٠١٥ بشأن الخدمة المدنية ؛

وعلى القانون رقم ١١٩ لسنة ٢٠٠٨ بشأن البناء ولائحته التنفيذية وتعديلاتهما ؛

وعلى قرار السيد المهندس وزير الإسكان رقم ٣٣٧ لسنة ٢٠١٤ باعتماد

المخططات الإستراتيجية لبعض قرى محافظة البحيرة ومنها قرى (بسنتواى - النخلة

البحرية - ظلمبات حلق الجمل) التابعة للوحدة المحلية بسنتواى - مركز أبو حمص .

وعلى محضر اجتماع اللجنة المشكلة بقرار المحافظة رقم ١٠٠٢ لسنة ٢٠١٠

لمراجعة التخطيط التفصيلى لمناطق ومدن المحافظة بجلستها المنعقدة

بتاريخ ٢٣/١١/٢٠١٥ والمنتبهة إلى أنه لا مانع من السير فى استكمال الإجراءات

اللازمة لاعتماد المخططات التفصيلية للقرى سالفه الذكر طبقاً لأحكام القانون

رقم ١١٩ لسنة ٢٠٠٨ ولائحته التنفيذية وتعديلاتهما وكتب الهيئة العامة للتخطيط

العمرانى على أن يتم العرض على المجلس الشعبى المحلى المختص فور انعقاده ؛

قرار :

(المادة الأولى)

يعتمد المخططات التفصيلية لقرى (بسنتواى - النخلة البحرية - ظلمبات حلق

الجمل) التابعة للوحدة المحلية بسنتواى - مركز أبو حمص طبقاً للاشتراطات

التخطيطية والبنائية للمخطط الإستراتيجى العام المعتمد وقيود الارتفاع الواردة بموافقة

هيئة عمليات القوات المسلحة لهذه القرى .

(المادة الثانية)

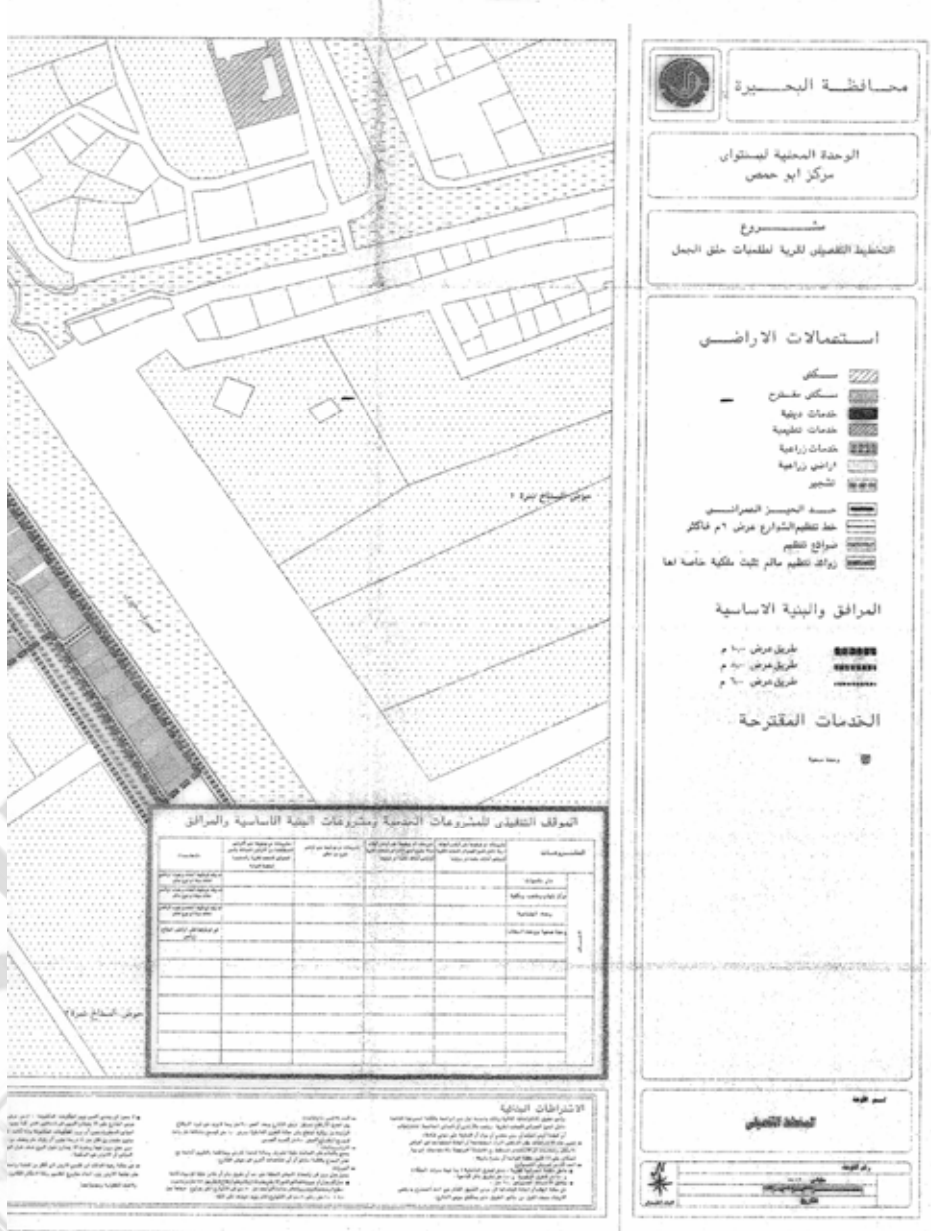
تعتبر المساحات الملونة باللون الأحمر على المخططات التفصيلية المرفقة زوائد تنظيم ما لم يثبت ملكيتها لأحد والمساحات الملونة باللون الأصفر ضوائع تنظيم فيما زاد عن الارتداد القانونى .

(المادة الثالثة)

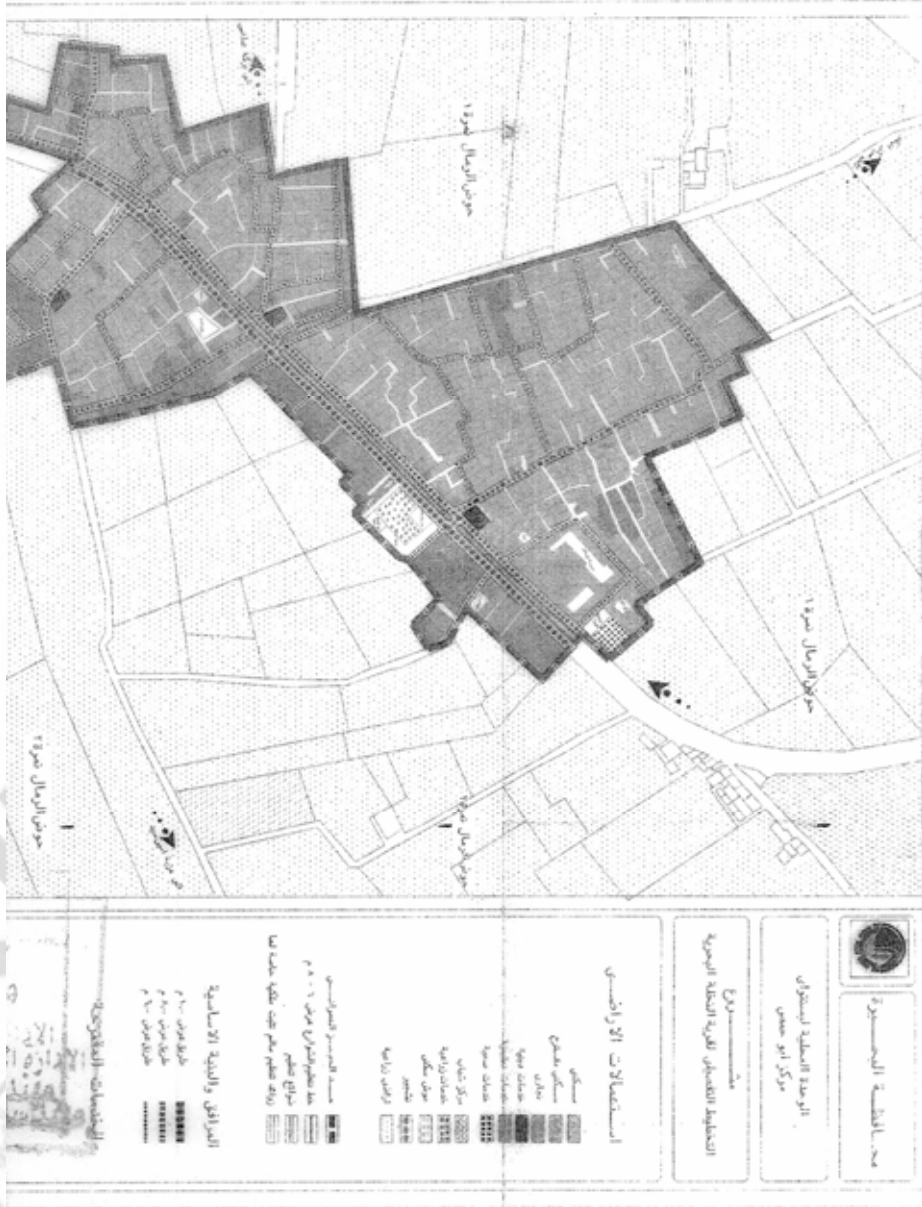
على الوحدة المحلية لمركز ومدينة أبو حمص نشر القرار بالوقائع المصرية ويعمل به اعتباراً من تاريخ نشره وعلى أن يعرض على المجلس الشعبى المحلى المختص فور انعقاده لاعتماده بصفة نهائية .

محافظ البحيرة

د. محمد على سلطان







The image shows a technical drawing of a building plan. On the left side, there is a legend with three columns. The first column contains symbols for 'مستطيل' (rectangle), 'مربع' (square), and 'مستطيل' (rectangle). The second column contains symbols for 'مربع' (square), 'مستطيل' (rectangle), and 'مستطيل' (rectangle). The third column contains symbols for 'مستطيل' (rectangle), 'مستطيل' (rectangle), and 'مستطيل' (rectangle). Below the legend is a table with several columns and rows, likely detailing the specifications of the building components. To the right of the table is a circular stamp with Arabic text and a central emblem. The main part of the drawing is a detailed plan of a building with various rooms and corridors. Handwritten notes and numbers are present throughout the drawing.

Handwritten notes and numbers on the left side of the drawing:

٣-٣
١٦٥٠

محافظه البحيرة

قرار رقم ٨٠٦ لسنة ٢٠١٦

صادر بتاريخ ٢٠١٦/٦/١٦

محافظ البحيرة

بعد الاطلاع على القانون رقم ٤٣ لسنة ١٩٧٩ بشأن نظام الإدارة المحلية ولائحته التنفيذية وتعديلاتهما ؛

وعلى القانون رقم ١١٩ لسنة ٢٠٠٨ بشأن البناء ولائحته التنفيذية وتعديلاتهما ؛
وعلى قرار السيد المهندس وزير الإسكان رقم ٣٣٧ لسنة ٢٠١٤ باعتماد المخططات الاستراتيجية لبعض قرى محافظة البحيرة ومنها قرى (كفر حصام - الصخرة) مركز أبو حمص .

وعلى محضر اجتماع اللجنة المشكلة بقرار المحافظة رقم ١٠٠٢ لسنة ٢٠١٠ لمراجعة التخطيط التفصيلى لمناطق ومدن المحافظة بجلستها المنعقدة بتاريخ ٢٠١٦/٥/٣٠ والمنتهىة إلى أنه لا مانع من السير فى استكمال الإجراءات اللازمة لاعتماد المخططات التفصيلية للقرى سالفه الذكر طبقاً لأحكام القانون رقم ١١٩ لسنة ٢٠٠٨ ولائحته التنفيذية وتعديلاتها وكتب الهيئة العامة للتخطيط العمرانى على أن يتم العرض على المجلس الشعبى المحلى المختص فور انعقاده ؛

قرار :

(المادة الأولى)

تعتمد المخططات التفصيلية لقرى (كفر حصام - الصخرة) مركز أبو حمص طبقاً للاشتراطات التخطيطية والبنائية للمخططات الاستراتيجية العامة المعتمدة وقيود الارتفاع الواردة بموافقة هيئة عمليات القوات المسلحة لهذه القرية .

(المادة الثانية)


تعتبر المساحات الملونة باللون الأحمر على المخططات التفصيلية المرفقة زوائد تنظيم ما لم يثبت ملكيتها لأحد والمساحات الملونة باللون الأصفر ضوائع تنظيم فيما زاد عن الارتداد القانونى .

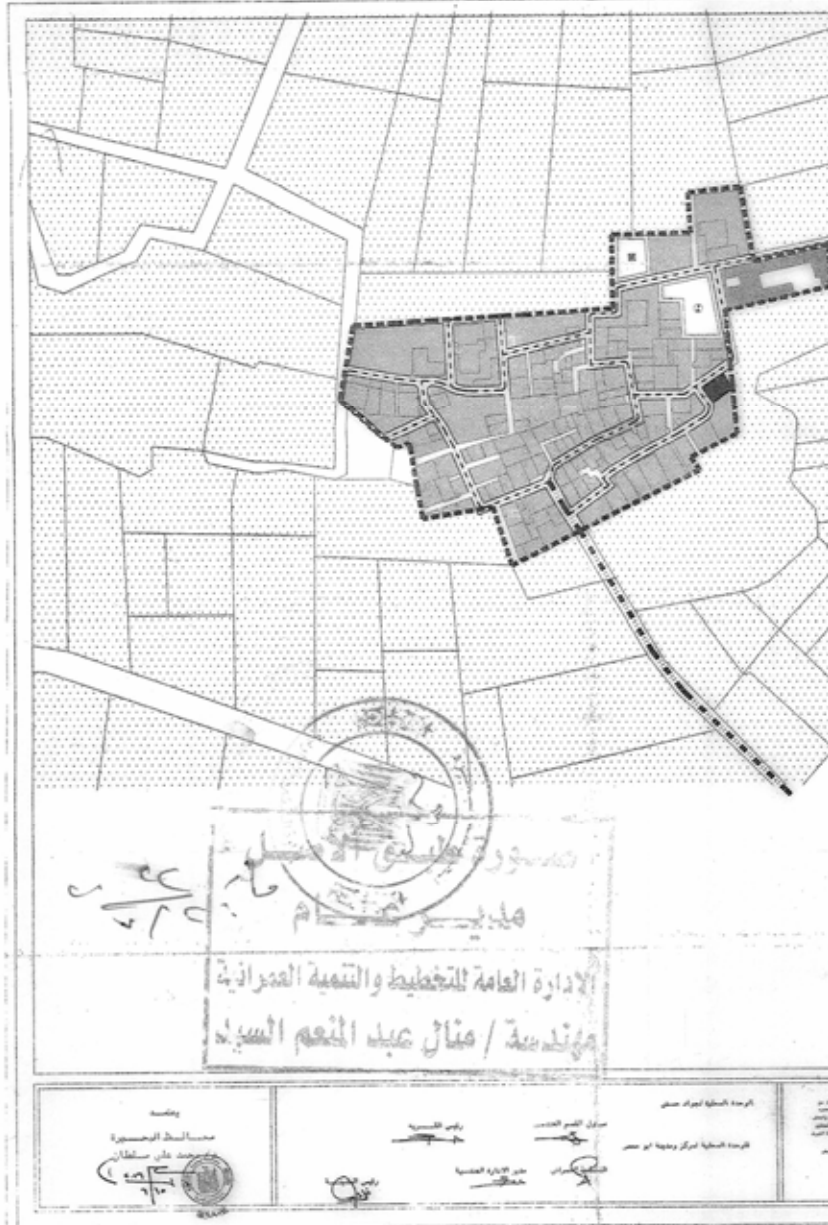
(المادة الثالثة)

على الوحدة المحلية لمركز ومدينة أبو حمص نشر القرار بالوقائع المصرية ويعمل به اعتباراً من تاريخ نشره وعلى أن يعرض على المجلس الشعبى المحلى المختص فور انعقاده لاعتماده بصفة نهائية .

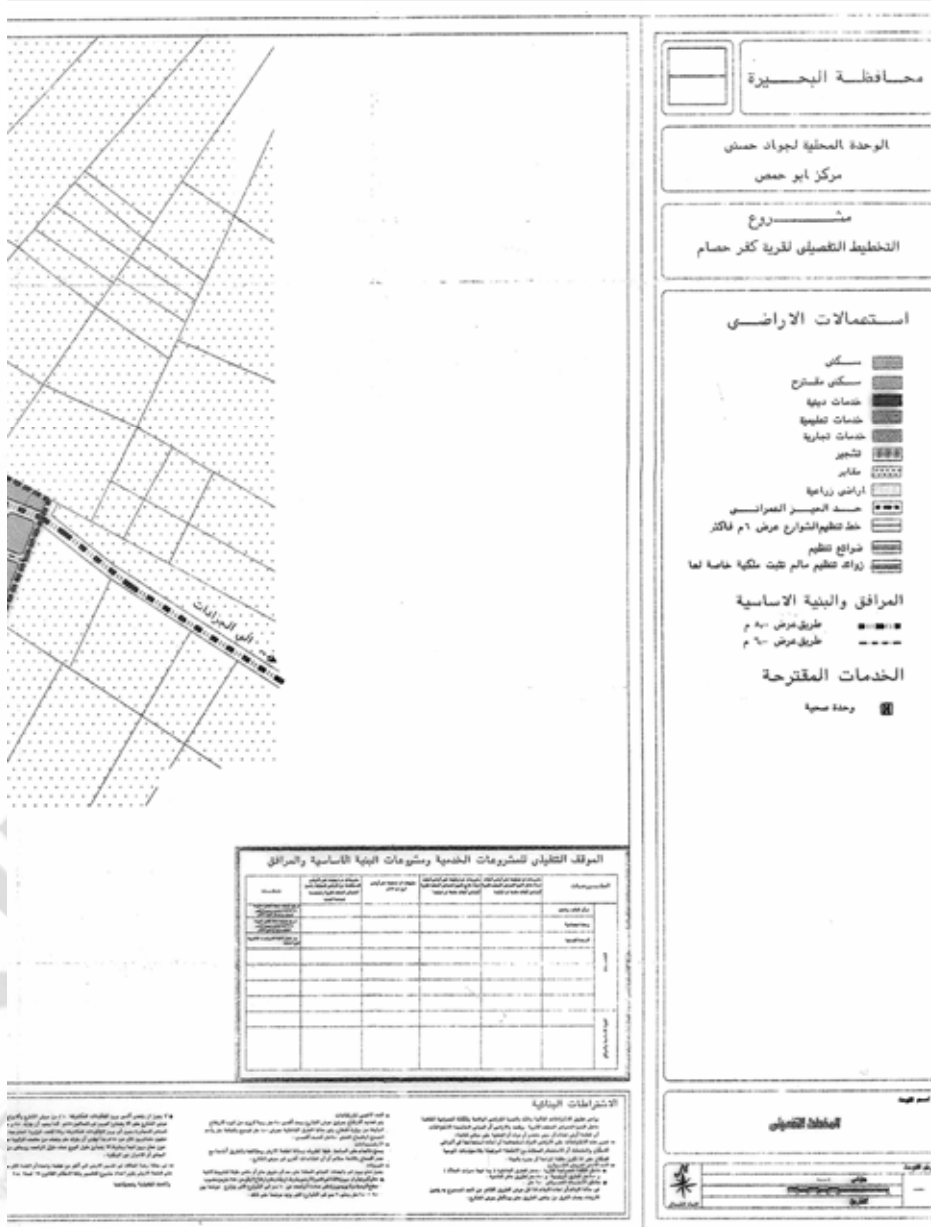
محافظ البحيرة

د. محمد على سلطان





٢٠٧
٢٠٧





١٨
٢٠٢٢

الطاول

محافظه البحيرة

قرار رقم ٩١٣ لسنة ٢٠١٦

صادر بتاريخ ١٠/٧/٢٠١٦

محافظ البحيرة

بعد الاطلاع على القانون رقم ٤٣ لسنة ١٩٧٩ بشأن نظام الإدارة المحلية ولائحته التنفيذية وتعديلاتهما ؛

وعلى القانون رقم ١١٩ لسنة ٢٠٠٨ بشأن البناء ولائحته التنفيذية وتعديلاتهما ؛
وعلى قرار السيد المهندس وزير الإسكان رقم ٣٣٧ لسنة ٢٠١٤ باعتماد المخططات الاستراتيجية لبعض قرى محافظة البحيرة ومنها قرى (الجرادات - الجرن) مركز أبو حمص .

وعلى محضر اجتماع اللجنة المشكلة بقرار المحافظة رقم ١٠٠٢ لسنة ٢٠١٠ لمراجعة التخطيط التفصيلى لمناطق ومدن المحافظة بجلستها المنعقدة بتاريخ ٢٠/٦/٢٠١٦ والمنتهى إلى أنه لا مانع من السير فى استكمال الإجراءات اللازمة لاعتماد المخططات التفصيلية للقرى سالفه الذكر طبقاً لأحكام القانون رقم ١١٩ لسنة ٢٠٠٨ ولائحته التنفيذية وتعديلاتها وكتب الهيئة العامة للتخطيط العمرانى على أن يتم العرض على المجلس الشعبى المحلى المختص فور انعقاده ؛
وعلى ما ارتأيناه للصالح العام ؛

قرر :

(المادة الأولى)

تعتمد المخططات التفصيلية لقرى (الجرادات - الجرن) مركز أبو حمص طبقاً للاشتراطات التخطيطية والبنائية للمخططات الإستراتيجية العامة المعتمدة وقيود الارتفاع الواردة بموافقة هيئة عمليات القوات المسلحة لهذه القرى .

(المادة الثانية)

تعتبر المساحات الملونة باللون الأحمر على المخططات التفصيلية المرفقة زوائد تنظيم ما لم يثبت ملكيتها لأحد والمساحات الملونة باللون الأصفر ضوائع تنظيم فيما زاد عن الارتداد القانونى .

(المادة الثالثة)

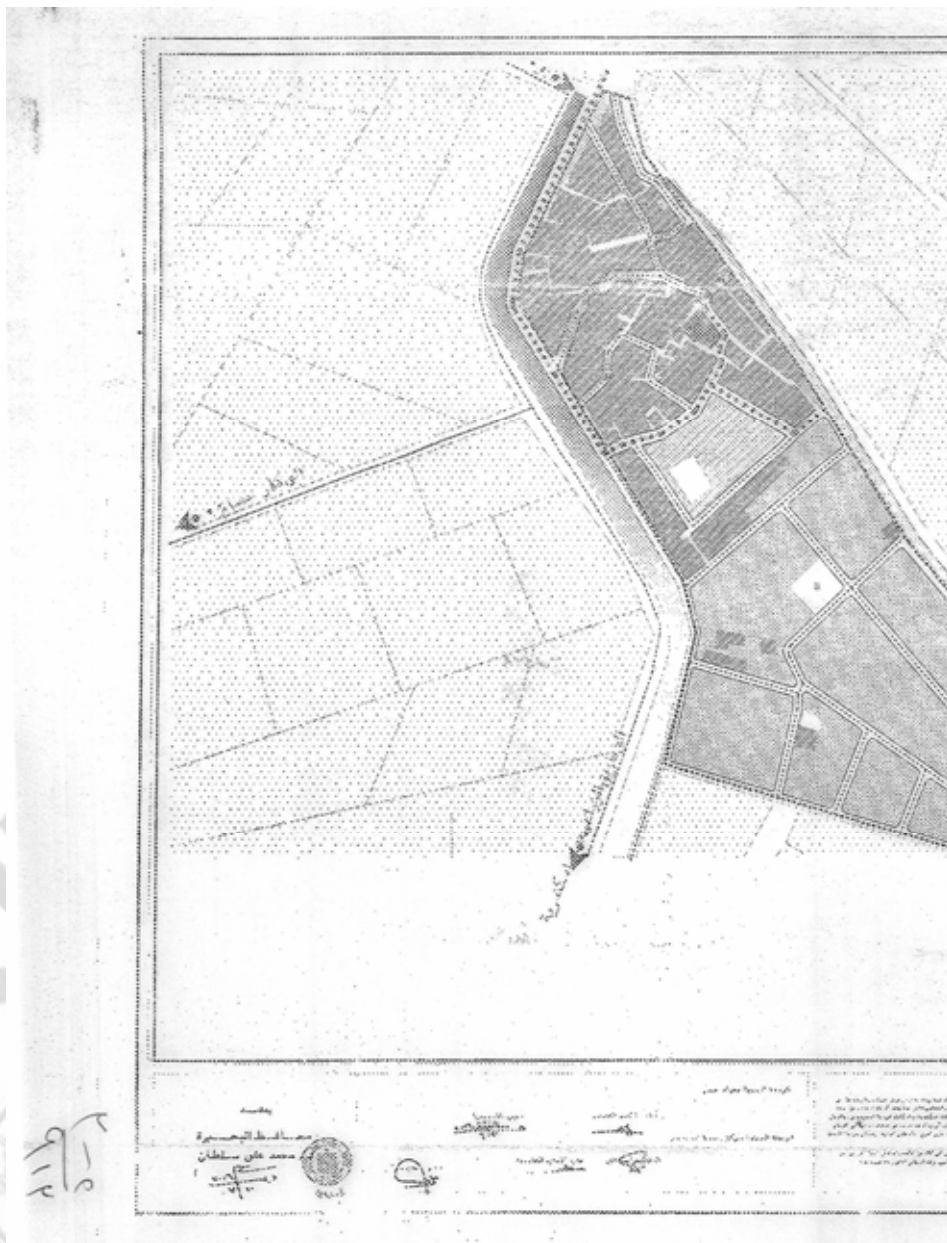
على الوحدة المحلية لمركز ومدينة أبو حمص نشر القرار بالوقائع المصرية ويعمل به اعتباراً من تاريخ نشره وعلى أن يعرض على المجلس الشعبى المحلى المختص فور انعقاده لاعتماده بصفة نهائية .

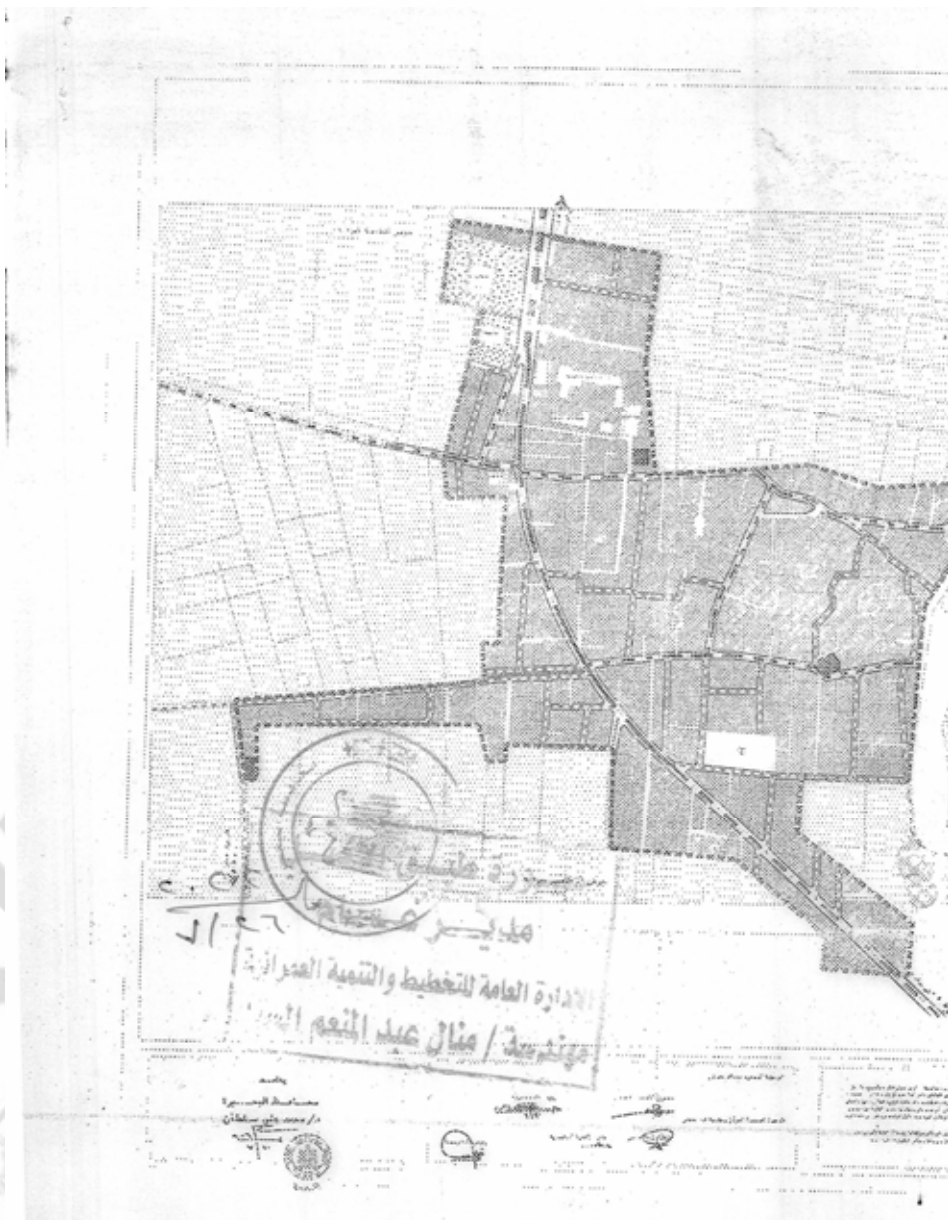
محافظ البحيرة

د. محمد على سلطان



صورة الكترونية لإعلانها عند التناول
باب الأميرية
الجمهورية العربية السورية





محافظة البحيرة

قرار رقم ٤٦٠ لسنة ٢٠١٧

صادر بتاريخ ٢٠١٧/٣/١٢

محافظ البحيرة

بعد الاطلاع على القانون رقم ٤٣ لسنة ١٩٧٩ بشأن نظام الإدارة المحلية ولائحته التنفيذية وتعديلاتهما ؛

وعلى القانون رقم ٨١ لسنة ٢٠١٦ بشأن الخدمة المدنية ؛

وعلى القانون رقم ١١٩ لسنة ٢٠٠٨ بشأن البناء ولائحته التنفيذية وتعديلاتهما ؛

وعلى قرار السيد المهندس وزير الإسكان رقم ٣٣٧ لسنة ٢٠١٤ باعتماد

المخططات الاستراتيجية لبعض قرى محافظة البحيرة ومنها قرى (زاوية نعيم - دير

أمس) بمركز أبو حمص .

وعلى محضر اجتماع اللجنة المشكلة بقرار المحافظة رقم ١٠٩٣ لسنة ٢٠١٦

لمراجعة التخطيط التفصيلى لقرى ومدن المحافظة بجلستها المنعقدة

بتاريخ ٢٠١٧/٢/٩ والمنتهى إلى أنه لا مانع من السير فى استكمال الإجراءات

اللازمة لاعتماد المخططين التفصيليين لقرى (زاوية نعيم - دير أمس) بمركز

أبو حمص طبقاً لأحكام القانون رقم ١١٩ لسنة ٢٠٠٨ ولائحته التنفيذية وتعديلاتهما

وكتب الهيئة العامة للتخطيط العمرانى على أن يتم العرض على المجلس الشعبى

المحلى المختص فور انعقاده ؛

وعلى ما ارتأيناه للصالح العام ؛

قرار :

(المادة الأولى)

يعتمد المخططات التفصيليات لقرى (زاوية نعيم - دير أمس) بمركز أبو حمص

طبقاً للاشتراطات التخطيطية والبنائية للمخطط الاستراتيجى العام المعتمد وقيود

الارتفاع الواردة بموافقة هيئة عمليات القوات المسلحة للقرىتين .

(المادة الثانية)

تعتبر المساحات الملونة باللون الأحمر على المخططين التفصيليين المرفقين
زوائد تنظيم ما لم يثبت ملكيتها لأحد والمساحات الملونة باللون الأصفر ضوائع تنظيم
فيما زاد عن الارتداد القانوني .

(المادة الثالثة)

على الوحدة المحلية لمركز ومدينة أبو حمص نشر القرار بالوقائع المصرية
ويعمل به اعتباراً من تاريخ نشره على أن يعرض على المجلس الشعبي المحلي
المختص فور انعقاده لاعتماده بصفة نهائية .

محافظ البحيرة

مهندسة/ نادية أحمد عبده

The image shows a large, complex table with multiple columns and rows. The table is partially obscured by a watermark on the right side. The table contains various data points and text, including a header section with a logo and a title, and several columns of data. The text is in Arabic and appears to be a legal or administrative document. The table is divided into several sections, with some sections containing text and others containing data. The watermark on the right side is a large, stylized logo that reads 'مركز الدراسات والبحوث' (Center for Studies and Research).



مجلس إدارة الهيئة العامة للغذاء والدواء
 الوحدة البحثية لدراسة المخدرات
 مركز البحوث
 جمهورية مصر العربية - القاهرة

أسماء الأراضين

مساحة	١١١١١
مساحة	٢٢٢٢٢
مساحة	٣٣٣٣٣
مساحة	٤٤٤٤٤
مساحة	٥٥٥٥٥
مساحة	٦٦٦٦٦
مساحة	٧٧٧٧٧
مساحة	٨٨٨٨٨
مساحة	٩٩٩٩٩
مساحة	١٠١٠١٠١
مساحة	١١١١١١
مساحة	١٢١٢١٢
مساحة	١٣١٣١٣
مساحة	١٤١٤١٤
مساحة	١٥١٥١٥
مساحة	١٦١٦١٦
مساحة	١٧١٧١٧
مساحة	١٨١٨١٨
مساحة	١٩١٩١٩
مساحة	٢٠٢٠٢٠
مساحة	٢١٢١٢١
مساحة	٢٢٢٢٢٢
مساحة	٢٣٢٣٢٣
مساحة	٢٤٢٤٢٤
مساحة	٢٥٢٥٢٥
مساحة	٢٦٢٦٢٦
مساحة	٢٧٢٧٢٧
مساحة	٢٨٢٨٢٨
مساحة	٢٩٢٩٢٩
مساحة	٣٠٣٠٣٠
مساحة	٣١٣١٣١
مساحة	٣٢٣٢٣٢
مساحة	٣٣٣٣٣٣
مساحة	٣٤٣٤٣٤
مساحة	٣٥٣٥٣٥
مساحة	٣٦٣٦٣٦
مساحة	٣٧٣٧٣٧
مساحة	٣٨٣٨٣٨
مساحة	٣٩٣٩٣٩
مساحة	٤٠٤٠٤٠
مساحة	٤١٤١٤١
مساحة	٤٢٤٢٤٢
مساحة	٤٣٤٣٤٣
مساحة	٤٤٤٤٤٤
مساحة	٤٥٤٥٤٥
مساحة	٤٦٤٦٤٦
مساحة	٤٧٤٧٤٧
مساحة	٤٨٤٨٤٨
مساحة	٤٩٤٩٤٩
مساحة	٥٠٥٠٥٠
مساحة	٥١٥١٥١
مساحة	٥٢٥٢٥٢
مساحة	٥٣٥٣٥٣
مساحة	٥٤٥٤٥٤
مساحة	٥٥٥٥٥٥
مساحة	٥٦٥٦٥٦
مساحة	٥٧٥٧٥٧
مساحة	٥٨٥٨٥٨
مساحة	٥٩٥٩٥٩
مساحة	٦٠٦٠٦٠
مساحة	٦١٦١٦١
مساحة	٦٢٦٢٦٢
مساحة	٦٣٦٣٦٣
مساحة	٦٤٦٤٦٤
مساحة	٦٥٦٥٦٥
مساحة	٦٦٦٦٦٦
مساحة	٦٧٦٧٦٧
مساحة	٦٨٦٨٦٨
مساحة	٦٩٦٩٦٩
مساحة	٧٠٧٠٧٠
مساحة	٧١٧١٧١
مساحة	٧٢٧٢٧٢
مساحة	٧٣٧٣٧٣
مساحة	٧٤٧٤٧٤
مساحة	٧٥٧٥٧٥
مساحة	٧٦٧٦٧٦
مساحة	٧٧٧٧٧٧
مساحة	٧٨٧٨٧٨
مساحة	٧٩٧٩٧٩
مساحة	٨٠٨٠٨٠
مساحة	٨١٨١٨١
مساحة	٨٢٨٢٨٢
مساحة	٨٣٨٣٨٣
مساحة	٨٤٨٤٨٤
مساحة	٨٥٨٥٨٥
مساحة	٨٦٨٦٨٦
مساحة	٨٧٨٧٨٧
مساحة	٨٨٨٨٨٨
مساحة	٨٩٨٩٨٩
مساحة	٩٠٩٠٩٠
مساحة	٩١٩١٩١
مساحة	٩٢٩٢٩٢
مساحة	٩٣٩٣٩٣
مساحة	٩٤٩٤٩٤
مساحة	٩٥٩٥٩٥
مساحة	٩٦٩٦٩٦
مساحة	٩٧٩٧٩٧
مساحة	٩٨٩٨٩٨
مساحة	٩٩٩٩٩٩
مساحة	١٠١٠١٠١

المرافق والبنية الأساسية

مرافق	٥٥٥٥
مرافق	٦٦٦٦
مرافق	٧٧٧٧

إحداثيات النقاط

نقطة	١١١١
نقطة	٢٢٢٢
نقطة	٣٣٣٣

الوقائع المصرية رقم ١٩٤ لسنة ٢٠٢٢



محافظة البحيرة

قرار رقم ١٨٣٢ لسنة ٢٠١٧

صادر بتاريخ ٢٦/١٠/٢٠١٧

محافظ البحيرة

بعد الاطلاع على القانون رقم ٤٣ لسنة ١٩٧٩ بشأن نظام الإدارة المحلية ولائحته التنفيذية وتعديلاتهما ؛

وعلى القانون رقم ٨١ لسنة ٢٠١٦ بشأن الخدمة المدنية ولائحته التنفيذية ؛

وعلى القانون رقم ١١٩ لسنة ٢٠٠٨ بشأن البناء ولائحته التنفيذية وتعديلاتهما ؛

وعلى قرار السيد المهندس وزير الإسكان رقم ٣٣٧ لسنة ٢٠١٤ باعتماد

المخطط الاستراتيجى لقرية (بلقطة الشرقية) التابعة للوحدة المحلية بلقطة - مركز أبو حمص ؛

وعلى قرار المحافظة رقم ١٦٩٠ لسنة ٢٠١٥ بشأن اعتماد المخطط التفصيلى

لقرية بلقطة الشرقية التابعة للوحدة المحلية لقرية بلقطة - مركز أبو حمص ؛

وعلى محضر اجتماع اللجنة المشكلة بقرار المحافظة رقم ١٠٩٣ لسنة ٢٠١٦

لمراجعة التخطيط التفصيلى لمناطق ومدن المحافظة بجلستها المنعقدة

بتاريخ ١٢/١٠/٢٠١٧ والمنتهى إلى أنه لا مانع من السير فى استكمال الإجراءات

اللازمة لاعتماد تعديل المخطط التفصيلى لقرية بلقطة الشرقية طبقاً لأحكام القانون

رقم ١١٩ لسنة ٢٠٠٨ ولائحته التنفيذية وتعديلاتها وكتب الهيئة العامة للتخطيط

العمرانى على أن يتم العرض على المجلس الشعبى المحلى المختص فور انعقاده ؛

قرار :

(المادة الأولى)

يعتمد تعديل المخطط التفصيلى لقرية (بلقطة الشرقية) التابعة للوحدة المحلية

لقرية بلقطة - مركز أبو حمص المعتمد بالقرار رقم ١٦٩٠ لسنة ٢٠١٥ طبقاً

للاشترطات التخطيطية والبنائية للمخطط الاستراتيجى العام المعتمد وقيود الارتفاع

الواردة بموافقة هيئة عمليات القوات المسلحة لهذه القرية .

(المادة الثانية)

تعتبر المساحات الملونة باللون الأحمر على المخطط التفصيلي المرفق زوائد تنظيم ما لم يثبت ملكيتها لأحد والمساحات الملونة باللون الأصفر ضوائع تنظيم فيما زاد عن الارتداد القانوني .

(المادة الثالثة)


على الوحدة المحلية لمركز ومدينة أبو حمص نشر القرار بالوقائع المصرية ويعمل به اعتباراً من تاريخ نشره وعلى أن يعرض على المجلس الشعبي المحلي المختص فور انعقاده لاعتماده بصفة نهائية .

محافظ البحيرة

مهندسة/ نادية عبده



صورة الكترونية لإعلانها عند الطاول





محافظه البحيرة

قرار رقم ٨٠ لسنة ٢٠١٩

صادر بتاريخ ٢٠١٩/١/١٦

محافظ البحيرة

بعد الاطلاع على القانون رقم ٤٣ لسنة ١٩٧٩ بشأن نظام الإدارة المحلية ولائحته التنفيذية وتعديلاتهما ؛

وعلى القانون رقم ١١٩ لسنة ٢٠٠٨ بشأن البناء ولائحته التنفيذية وتعديلاتهما ؛
وعلى القرار الوزارى رقم ٣٣٧ لسنة ٢٠١٤ بشأن اعتماد المخططات الاستراتيجية لبعض قرى محافظة البحيرة ومنها قريتا (جواد حسنى -الرزقة) التابعتان للوحدة المحلية لقرية جواد حسنى مركز أبو حمص ؛

وعلى محضر اجتماع اللجنة المشكلة بقرار المحافظة رقم ١٠٩٣ لسنة ٢٠١٦ لمراجعة التخطيط التفصيلى لمناطق ومدن المحافظة بجلستها المنعقدة بتاريخ ٢٠١٨/١٢/١٠ والمنتهى إلى "أنه لا مانع من السير فى استكمال الإجراءات اللازمة لاعتماد المخططين التفصيليين لقريتى (جواد حسنى-الرزقة) التابعتين للوحدة المحلية لقرية جواد حسنى مركز أبو حمص وذلك وفقاً لأحكام القانون ١١٩ لسنة ٢٠٠٨ ولائحته التنفيذية وتعديلاتهما ؛

وعلى ما ارتأيناه للصالح العام ؛

قرر :

(المادة الأولى)

يعتمد المخططان التفصيليان لقريتى (جواد حسنى - الرزقة) التابعتين للوحدة المحلية لقرية جواد حسنى مركز أبو حمص؛ وذلك وفقاً لأحكام القانون ١١٩ لسنة ٢٠٠٨ ولائحته التنفيذية وتعديلاتهما .

(المادة الثانية)

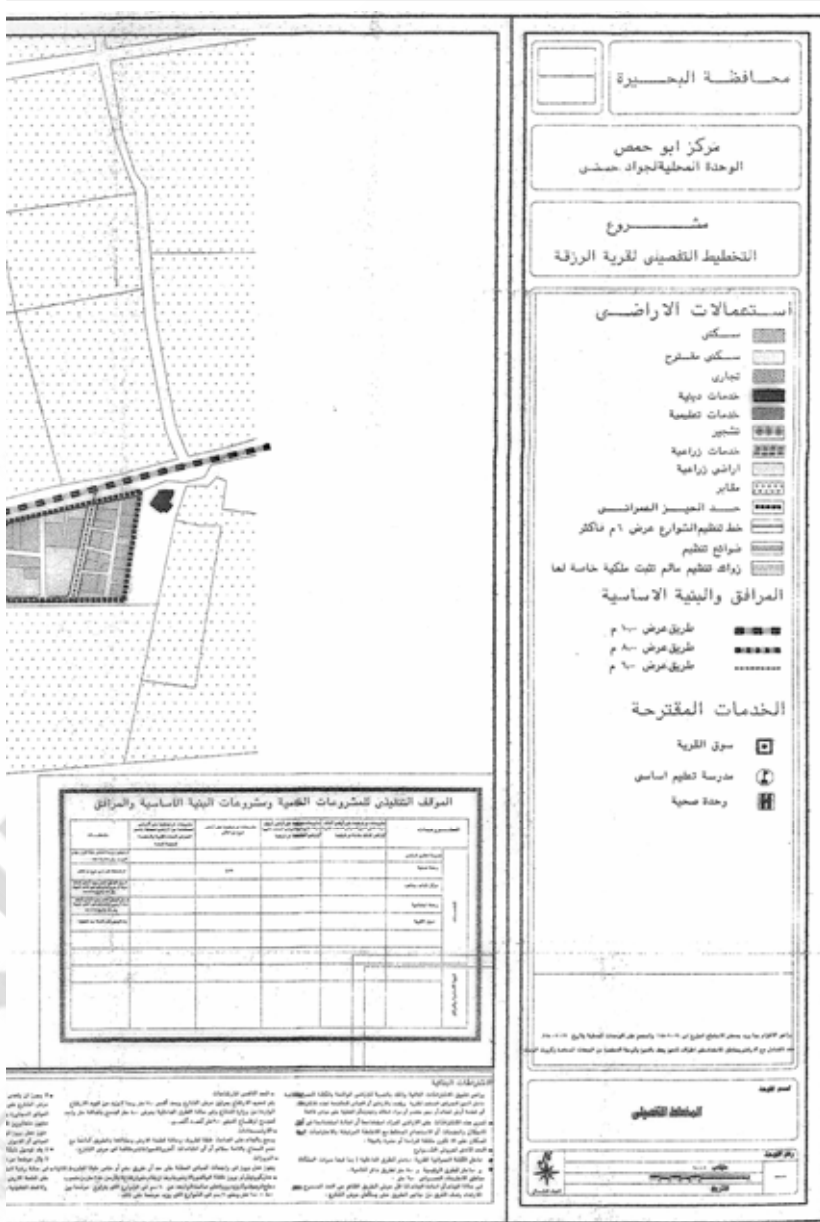
تعتبر المساحات الملونة باللون الأحمر على المخططين التفصيليين المرفقين
زوائد تنظيم ما لم يثبت ملكيتها لأحد والمساحات الملونة باللون الأصفر ضوائع تنظيم
فيما زاد عن الارتداد القانونى .

(المادة الثالثة)

على الوحدة المحلية لمركز ومدينة أبو حمص نشر القرار بالوقائع المصرية
ويعمل به اعتباراً من تاريخ نشره وعلى أن يعرض على المجلس الشعبى المحلى
المختص فور انعقاده لاعتماده بصفة نهائية .

محافظ البحيرة


نواء / هشام عبد الغنى أمانة



٧
١٠
٢٠٢٢

السلطة





محافظة البحيرة

الوحدة المحلية لقرية جواد حوسن
مركز ابوحمص

مشروع
التخطيط النظائري لقرية جواد حوسن

استعمالات الاراضى

- سكني
- سكني مطبخ
- خدمات طبية
- خدمات تعليمية
- خدمات تجارية
- خدمات زراعية
- خدمات صناعية
- خدمات عامة
- تشجير
- ملاهي
- اراضي زراعية
- حديد الحديد والمرافق
- خط تنظيم الشوارع عرض ١٦ م فلتكز
- شوارع تنظيم
- زوايا تنظيم تائم ثابت ملكية خاصة لها

المرافق والبنية الاساسية

- طريق عرض ٨٠ م
- طريق عرض ٤٠ م
- طريق عرض ٢٠ م

الخدمات المقترحة

- مدرسة تنظيم ايسس
- مدرسة تنظيم ثانوى

الوقوف المشيدين للشروعات الخدمية ومشروعات البنية الاساسية والمرافق	
رقم الوقف	تاريخ الوقف

١- يوافق المجلس البلدى على تنفيذ المشروع المقترح فى ضوء ما تضمنه من مواصفات وخطط تصميمية ودراسة استشارية واجراءات اخرى.

 ٢- يوافق المجلس البلدى على تنفيذ المشروع المقترح فى ضوء ما تضمنه من مواصفات وخطط تصميمية ودراسة استشارية واجراءات اخرى.

 ٣- يوافق المجلس البلدى على تنفيذ المشروع المقترح فى ضوء ما تضمنه من مواصفات وخطط تصميمية ودراسة استشارية واجراءات اخرى.

 ٤- يوافق المجلس البلدى على تنفيذ المشروع المقترح فى ضوء ما تضمنه من مواصفات وخطط تصميمية ودراسة استشارية واجراءات اخرى.

 ٥- يوافق المجلس البلدى على تنفيذ المشروع المقترح فى ضوء ما تضمنه من مواصفات وخطط تصميمية ودراسة استشارية واجراءات اخرى.

 ٦- يوافق المجلس البلدى على تنفيذ المشروع المقترح فى ضوء ما تضمنه من مواصفات وخطط تصميمية ودراسة استشارية واجراءات اخرى.

 ٧- يوافق المجلس البلدى على تنفيذ المشروع المقترح فى ضوء ما تضمنه من مواصفات وخطط تصميمية ودراسة استشارية واجراءات اخرى.

 ٨- يوافق المجلس البلدى على تنفيذ المشروع المقترح فى ضوء ما تضمنه من مواصفات وخطط تصميمية ودراسة استشارية واجراءات اخرى.

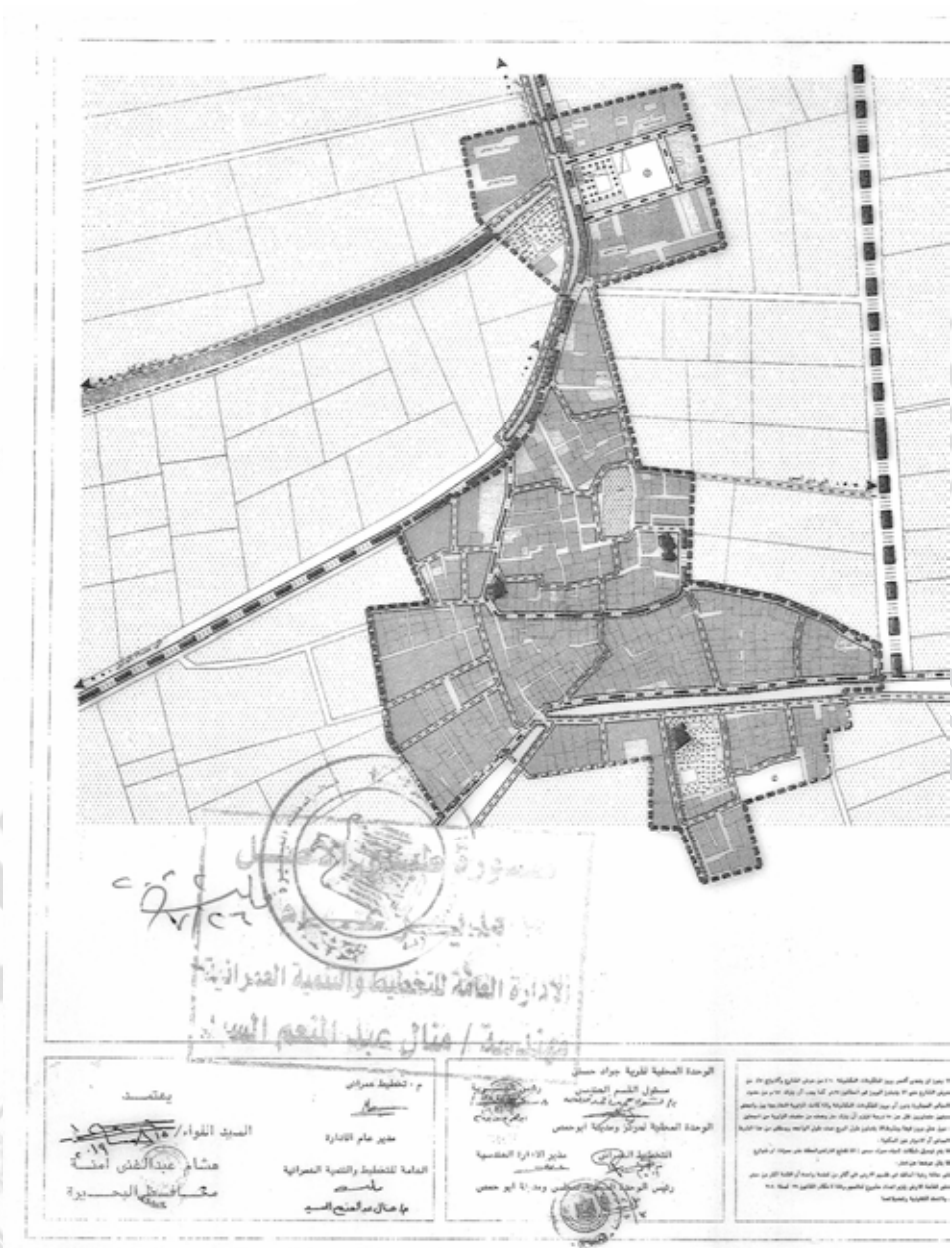
 ٩- يوافق المجلس البلدى على تنفيذ المشروع المقترح فى ضوء ما تضمنه من مواصفات وخطط تصميمية ودراسة استشارية واجراءات اخرى.

 ١٠- يوافق المجلس البلدى على تنفيذ المشروع المقترح فى ضوء ما تضمنه من مواصفات وخطط تصميمية ودراسة استشارية واجراءات اخرى.

٨-٧-٢

محافظة البحيرة

محافظة البحيرة



محافظه البحيرة

قرار رقم ٧٧ لسنة ٢٠٢١

صادر بتاريخ ٢٠٢١/١/٢١

محافظ البحيرة

بعد الاطلاع على القانون رقم ٤٣ لسنة ١٩٧٩ بشأن نظام الإدارة المحلية ولائحته التنفيذية وتعديلاتهما ؛

وعلى القانون رقم ١١٩ لسنة ٢٠٠٨ بشأن البناء ولائحته التنفيذية وتعديلاتهما ؛

وعلى المرسوم بقانون رقم ١١٦ لسنة ٢٠١١ بحل المجالس الشعبية المحلية ؛

وعلى القرار الوزارى رقم ٣٣٧ لسنة ٢٠١٤ بشأن اعتماد المخططات

الاستراتيجية لبعض قرى محافظة البحيرة ومنها قرية (القروى) التابعة للوحدة المحلية لقرية دمسنا مركز أبو حمص ؛

وعلى محضر اجتماع اللجنة المشكلة بقرار المحافظة رقم ١٠٩٣ لسنة ٢٠١٦

لمراجعة التخطيط التفصيلى لمناطق ومدن المحافظة بجلستها المنعقدة

بتاريخ ٢٠٢٠/٩/١٤ والمنتهى إلى "لا مانع من السير فى استكمال الإجراءات اللازمة

لاعتقاد المخطط التفصيلى لقرية (القروى) التابعة للوحدة المحلية لقرية دمسنا مركز

أبو حمص وذلك وفقاً لأحكام القانون رقم ١١٩ لسنة ٢٠٠٨ ولائحته التنفيذية

وتعديلاتهما وكتب الهيئة العامة للتخطيط العمرانى على أن يتم عرضه على السيد

الدكتور رئيس مجلس الوزراء للموافقة عليه نظراً لحل المجالس الشعبية المحلية

المختصة نزولاً على أحكام المادة ١٣٣ من قانون الإدارة المحلية" ؛

وعلى ما ارتأيناه للصالح العام ؛

قرر :

(المادة الأولى)

يعتمد المخطط التفصيلى لقرية (القروى) التابعة للوحدة المحلية لقرية دمسنا

مركز أبو حمص وذلك وفقاً لأحكام القانون رقم ١١٩ لسنة ٢٠٠٨ ولائحته التنفيذية

وتعديلاتهما .

(المادة الثانية)

تعتبر المساحات الملونة باللون الأحمر على المخطط التفصيلي المرفق زوائد تنظيم ما لم يثبت ملكيتها لأحد والمساحات الملونة باللون الأصفر ضوائع تنظيم فيما زاد عن الارتداد القانوني .

(المادة الثالثة)

على الوحدة المحلية لمركز ومدينة أبو حمص نشر القرار بالوقائع المصرية ويعمل به اعتباراً من تاريخ نشره وعلى أن يعرض على السيد الدكتور / رئيس مجلس الوزراء - للموافقة عليه .

محافظ البحيرة

لواء / هشام عبد الغنى آمنه





محافظفة البحيرة

قرار رقم ٩١٧ لسنة ٢٠٢١

صادر بتاريخ ٢٠٢١/٥/١٩

محافظف البحيرة

بعد الإطلاع على القانون رقم ٤٣ لسنة ١٩٧٩ بشأن نظام الإدارة المحلية ولائحته التنفيذية وتعديلاتهما ؛

وعلى القانون رقم ١١٩ لسنة ٢٠٠٨ بشأن البناء ولائحته التنفيذية وتعديلاتهما ؛

وعلى المرسوم بقانون رقم ١١٦ لسنة ٢٠١١ بحل المجالس الشعبية المحلية ؛

وعلى القرار الوزارى رقم ٣٣٧ لسنة ٢٠١٤ بشأن اعتماد المخططات

الإستراتيجية لبعض قرى محافظة البحيرة ومنها قريتي (كفر عزاز - منشأة دمسنا) التابعتين للوحدة المحلية لقرية دمسنا مركز أبو حمص ؛

وعلى محضر اجتماع اللجنة المشكلة بقرار المحافظة رقم ١٠٩٣ لسنة ٢٠١٦

لمراجعة التخطيط التفصيلى لمناطق ومدن المحافظة بجلستها المنعقدة

بتاريخ ٢٠٢١/٣/١ والمنتهى إلى "لا مانع من السير فى استكمال الإجراءات اللازمة

لاعتقاد المخططين التفصيليين لقريتى (كفر عزاز - منشأة دمسنا) التابعتين للوحدة

المحلية لقرية دمسنا مركز أبو حمص ، وذلك وفقاً لأحكام القانون رقم ١١٩

لسنة ٢٠٠٨ ولائحته التنفيذية وتعديلاتها وكتب الهيئة العامة للتخطيط العمرانى على

أن يتم عرضه على السيد الدكتور / رئيس مجلس الوزراء للموافقة عليه نظراً لحل

المجالس الشعبية المحلية المختصة ؛

وعلى ما ارتأيناه للصالح العام ؛

قرار :

(المادة الأولى)

يعتمد المخططين التفصيليين لقريتى (كفر عزاز - منشأة دمسنا) التابعتين للوحدة

المحلية لقرية دسنا مركز أبو حمص وذلك وفقاً لأحكام القانون رقم ١١٩ لسنة ٢٠٠٨

وللائحته التنفيذية وتعديلاتهما .

(المادة الثانية)

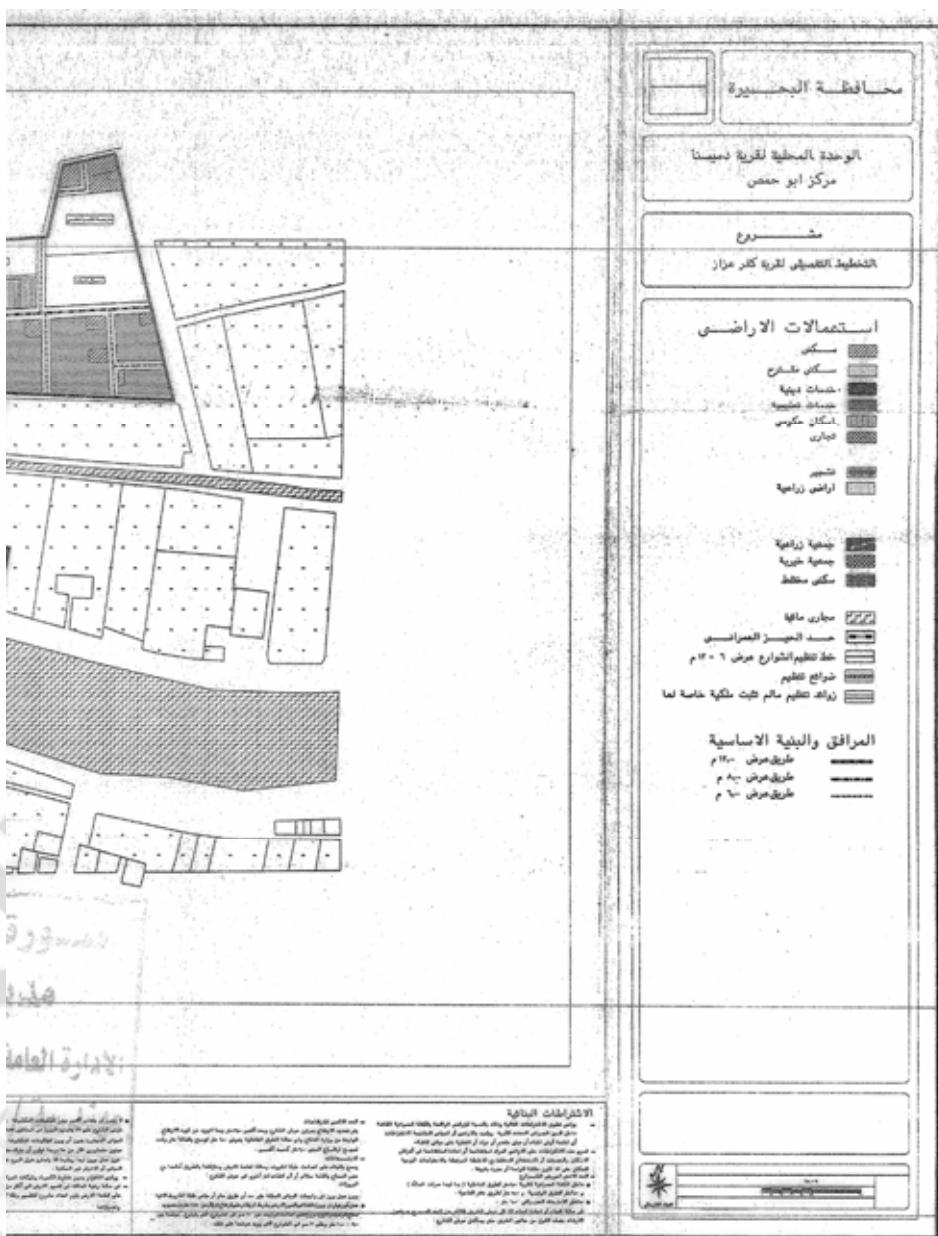
تعتبر المساحات الملونة باللون الأحمر على المخططين التفصيليين المرفقين
زوائد تنظيم ما لم يثبت ملكيتها لأحد والمساحات الملونة باللون الأصفر ضوائع تنظيم
فيما زاد عن الارتداد القانوني .

(المادة الثالثة)

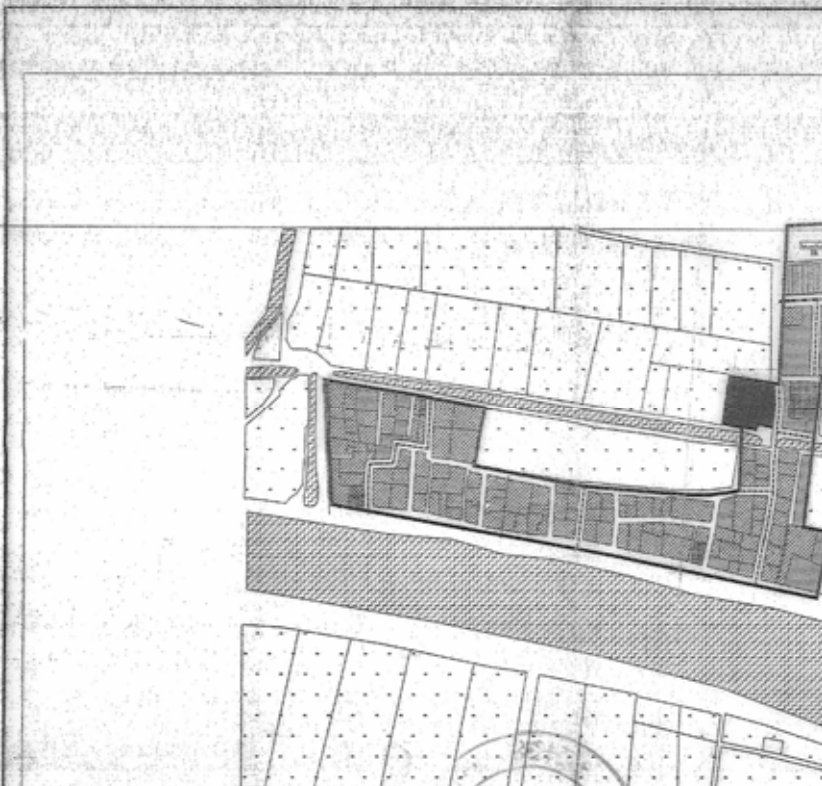
على الوحدة المحلية لمركز ومدينة أبو حمص نشر القرار بالوقائع المصرية
ويعمل به اعتباراً من تاريخ نشره وعلى أن يعرض على السيد الدكتور / رئيس مجلس
الوزراء - للموافقة عليه .

محافظ البحيرة

نواء / هشام عبد الغنى آمنه



٧١٦
٧١٨



الميثاق التنفيذي للمشروعات السكنية ومجموعات البنية الأساسية والعمران

رقم المشروع	الاسم	المساحة المبنية (م.م)	المساحة الكلية (م.م)	ملاحظات
١	مجموعة مساكن	١٠٠٠٠	١٠٠٠٠	
٢	مجموعتان أساسية	٢٠٠٠٠	٢٠٠٠٠	
٣	مجموعتان أساسية	٢٠٠٠٠	٢٠٠٠٠	
٤	مجموعتان أساسية	٢٠٠٠٠	٢٠٠٠٠	

طبق الأصول المعمول بها

ر.ع.م.م.

التخطيط والتنمية العمرانية

رئيس المجلس البلدي

رئيس اللجنة التنفيذية

رئيس اللجنة الفنية

رئيس اللجنة الاقتصادية

رئيس اللجنة الاجتماعية

رئيس اللجنة الثقافية

رئيس اللجنة الرياضية

رئيس اللجنة الترفيهية

رئيس اللجنة التعليمية

رئيس اللجنة الصحية

رئيس اللجنة الأمنية

رئيس اللجنة الإعلامية

رئيس اللجنة العلاقات العامة

رئيس اللجنة المالية

رئيس اللجنة الإدارية

رئيس اللجنة القانونية

رئيس اللجنة الفنية

رئيس اللجنة الاقتصادية

رئيس اللجنة الاجتماعية

رئيس اللجنة الثقافية

رئيس اللجنة الرياضية

رئيس اللجنة الترفيهية

رئيس اللجنة التعليمية

رئيس اللجنة الصحية

رئيس اللجنة الأمنية

رئيس اللجنة الإعلامية

رئيس اللجنة العلاقات العامة

رئيس اللجنة المالية

رئيس اللجنة الإدارية

رئيس اللجنة القانونية

محافظة البحيرة

قرار رقم ٩١٨ لسنة ٢٠٢١

صادر بتاريخ ٢٠٢١/٥/١٩

محافظ البحيرة

بعد الإطلاع على القانون رقم ٤٣ لسنة ١٩٧٩ بشأن نظام الإدارة المحلية ولائحته التنفيذية وتعديلاتهما ؛

وعلى القانون رقم ١١٩ لسنة ٢٠٠٨ بشأن البناء ولائحته التنفيذية وتعديلاتهما ؛

وعلى المرسوم بقانون رقم ١١٦ لسنة ٢٠١١ بحل المجالس الشعبية المحلية ؛

وعلى القرار الوزارى رقم ٣٣٧ لسنة ٢٠١٤ بشأن اعتماد المخططات

الإستراتيجية لبعض قرى محافظة البحيرة ومنها قرية (أبو الخزر) التابعة للوحدة المحلية لقرية دسنا مركز أبو حمص ؛

وعلى محضر اجتماع اللجنة المشكلة بقرار المحافظة رقم ١٠٩٣ لسنة ٢٠١٦

لمراجعة التخطيط التفصيلى لمناطق ومدن المحافظة بجلستها المنعقدة

بتاريخ ٢٠٢٠/٩/١٤ والمنتهى إلى "لا مانع من السير فى استكمال الإجراءات اللازمة

لاعتقاد المخطط التفصيلى لقرية (أبو الخزر) التابعة للوحدة المحلية لقرية دسنا مركز

أبو حمص ، وذلك وفقاً لأحكام القانون رقم ١١٩ لسنة ٢٠٠٨ ولائحته التنفيذية

وتعديلاتهما وكتب الهيئة العامة للتخطيط العمرانى على أن يتم عرضه على السيد

الدكتور / رئيس مجلس الوزراء للموافقة عليه نظراً لحل المجالس الشعبية المحلية

المختصة نزولاً على أحكام المادة رقم ١٣٣ من قانون الإدارة المحلية ؛

وعلى ما ارتأيناه للصالح العام ؛

قرار :

(المادة الأولى)

يعتمد المخطط التفصيلى لقرية (أبو الخزر) التابعة للوحدة المحلية لقرية دسنا مركز

أبو حمص وذلك وفقاً لأحكام القانون رقم ١١٩ لسنة ٢٠٠٨ ولائحته التنفيذية وتعديلاتهما .

(المادة الثانية)

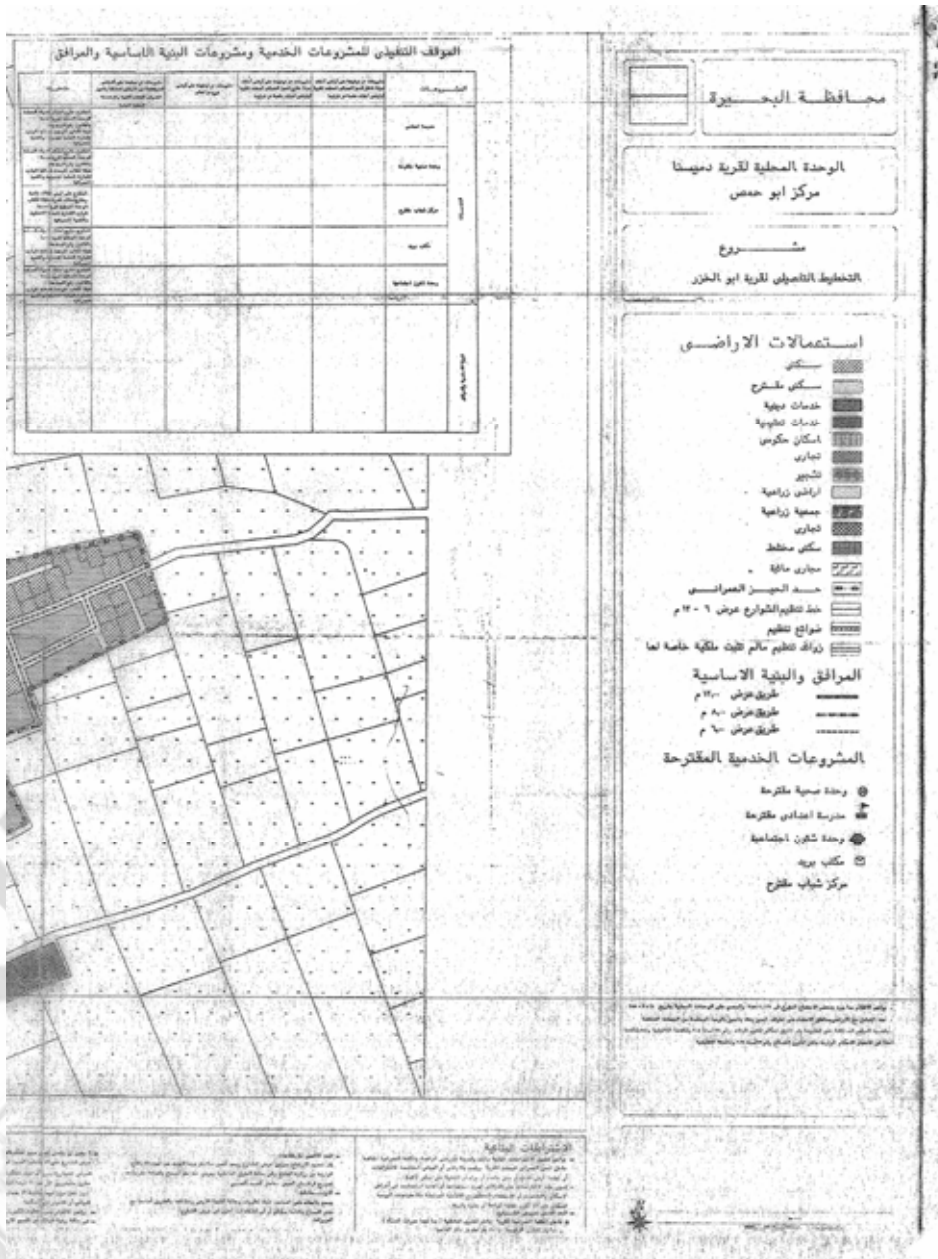
تعتبر المساحات الملونة باللون الأحمر على المخططات التفصيلية المرفقة زوائد تنظيم ما لم يثبت ملكيتها لأحد والمساحات الملونة باللون الأصفر ضوائع تنظيم فيما زاد عن الارتداد القانوني .

(المادة الثالثة)

على الوحدة المحلية لمركز ومدينة أبو حمص نشر القرار بالوقائع المصرية ويعمل به اعتباراً من تاريخ نشره وعلى أن يعرض على السيد الدكتور / رئيس مجلس الوزراء - للموافقة عليه .

محافظ البحيرة

نواء / هشام عبد الغنى آمنه





محافظة البحيرة

قرار رقم ١٤٩٣ لسنة ٢٠٢٢

صادر بتاريخ ٢٠/٤/٢٠٢٢

محافظ البحيرة

بعد الإطلاع على القانون رقم ٤٣ لسنة ١٩٧٩ بشأن نظام الإدارة المحلية ولائحته التنفيذية وتعديلاتهما ؛

وعلى القانون رقم ١١٩ لسنة ٢٠٠٨ بشأن البناء ولائحته التنفيذية وتعديلاتهما ؛

وعلى المرسوم بقانون رقم ١١٦ لسنة ٢٠١١ بحل المجالس الشعبية المحلية ؛

وعلى قرار وزير الإسكان رقم ٣٣٧ لسنة ٢٠١٤ بشأن اعتماد المخططات

الإستراتيجية لبعض قرى محافظة البحيرة ومنها قرية (الزينية) التابعة للوحدة المحلية لقرية بطورس مركز أبو حمص ؛

وعلى محضر اجتماع اللجنة المشكلة بقرار المحافظة رقم ١٠٩٣ لسنة ٢٠١٦

لمراجعة التخطيط التفصيلى لمناطق ومدن المحافظة بجلستها المنعقدة

بتاريخ ٢٠٢٢/٢/١٣ والمنتهى إلى "أنه لا مانع من السير فى استكمال الإجراءات

اللازمة لاعتماد المخططات التفصيلية لقرية (الزينية) التابعة للوحدة المحلية لقرية

بطورس مركز أبو حمص ، طبقاً لأحكام القانون رقم ١١٩ لسنة ٢٠٠٨

ولائحته التنفيذية وتعديلاتهما على أن يتم عرضه على السيد الدكتور / رئيس مجلس

الوزراء للموافقة عليه نظراً لحل المجالس الشعبية المحلية المختصة نزولاً على أحكام

قانون الإدارة المحلية ؛

وعلى ما ارتأيناه للصالح العام ؛

قرار :

(المادة الأولى)

تعتمد خريطة المخطط التفصيلى لقرية (الزينية) التابعة للوحدة المحلية

لقرية بطورس مركز أبو حمص وذلك وفقاً لأحكام القانون رقم ١١٩ لسنة ٢٠٠٨

ولائحته التنفيذية وتعديلاتهما .

(المادة الثانية)

تعتبر المساحات الملونة باللون الأحمر على المخططات التفصيلية المرفقة زوائد تنظيم ما لم يثبت ملكيتها لأحد والمساحات الملونة باللون الأصفر ضوائع تنظيم فيما زاد عن الارتداد القانوني .

(المادة الثالثة)

على الوحدة المحلية لمركز ومدينة أبو حمص نشر القرار بالوقائع المصرية ويعمل به من تاريخ نشره وعلى أن يعرض على السيد الدكتور / رئيس مجلس الوزراء - للموافقة عليه .

محافظ البحيرة

نواء / هشام عبد الغنى آمنه



محافظة البحيرة

قرار رقم ١٤٩٧ لسنة ٢٠٢٢

صادر بتاريخ ٢٠/٤/٢٠٢٢

محافظ البحيرة

بعد الإطلاع على القانون رقم ٤٣ لسنة ١٩٧٩ بشأن نظام الإدارة المحلية ولائحته التنفيذية وتعديلاتهما ؛

وعلى القانون رقم ١١٩ لسنة ٢٠٠٨ بشأن البناء ولائحته التنفيذية وتعديلاتهما ؛

وعلى المرسوم بقانون رقم ١١٦ لسنة ٢٠١١ بحل المجالس الشعبية المحلية ؛

وعلى القرار الوزارى رقم ٣٣٧ لسنة ٢٠١٤ بشأن اعتماد المخططات

الإستراتيجية لبعض قرى محافظة البحيرة ومنها قرية (منشأة الوكيل) التابعة للوحدة المحلية لقرية دمسنا مركز أبو حمص ؛

وعلى محضر اجتماع اللجنة المشكلة بقرار المحافظة رقم ١٠٩٣ لسنة ٢٠١٦

لمراجعة التخطيط التفصيلى لمناطق ومدن المحافظة بجلستها المنعقدة

بتاريخ / ٢٠٢٢/ والمنتهى إلى "أنه لا مانع من السير فى استكمال الإجراءات

اللازمة لاعتماد المخطط التفصيلى لقرية (منشأة الوكيل) التابعة للوحدة المحلية لقرية

دمسنا مركز أبو حمص ، طبقاً لأحكام القانون رقم ١١٩ لسنة ٢٠٠٨

ولائحته التنفيذية وتعديلاتهما على أن يتم عرضه على السيد الدكتور / رئيس مجلس

الوزراء للموافقة عليه نظراً لحل المجالس الشعبية المحلية المختصة نزولاً على أحكام

قانون الإدارة المحلية ؛

وعلى ما ارتأيناه للصالح العام ؛

قرار :

(المادة الأولى)

تعتمد خريطة المخطط التفصيلى لقرية (منشأة الوكيل) التابعة للوحدة المحلية

لقرية دمسنا مركز أبو حمص وذلك وفقاً لأحكام القانون رقم ١١٩ لسنة ٢٠٠٨

ولائحته التنفيذية وتعديلاتهما .

(المادة الثانية)

تعتبر المساحات الملونة باللون الأحمر على المخطط التفصيلى المرفق زوائد تنظيم ما لم يثبت ملكيتها لأحد والمساحات الملونة باللون الأصفر ضوائع تنظيم فيما زاد عن الارتداد القانونى والمبانى الملونة باللون الأزرق تعدييات ما لم يثبت صدور لها ترخيص بناء أو نموذج (١٠) .

(المادة الثالثة)

على الوحدة المحلية لمركز ومدينة أبو حمص نشر القرار بالوقائع المصرية ويعمل به من تاريخ نشره وعلى أن يعرض على السيد الدكتور / رئيس مجلس الوزراء - للموافقة عليه .

محافظ البحيرة

نواء / هشام عبد الغنى آمنه

محافظة البحيرة

الوحدة المحلية للقرية دمنسا

مركز ابو حمص

مشروع

التخطيط التفصيلي للقرية مشاة الوكيل

استعمالات الاراضى

- سكنى
- سكنى مختلج
- خدمات دينية
- خدمات تعليمية
- خدمات صحية
- خدمات عامة
- جمعية زراعية
- حوض سكنى
- تشيير
- ارضى زراعية
- مجارى مائيه
- حسد العيسر المراسس
- خط التطوير للشوارع عرض ١٠ م فاكثر
- شوارع تنظيم
- زواجر تنظيم مالم تملك ملكية خاصة لها

المراقق والبنية الاساسية

- طرق زراعية
- طريق عرض ١٠ م
- طريق عرض ٨ م
- طريق عرض ٦ م
- خط اسكك الحديد
- مشط رئيس
- مشط فرعى
- اتجاامات الطرق

الخدمات المقترحة

- مكتب بريد
- محطة صرف صحي

اسم اللوحة

المخطط التفصيلي

مضروبة تطبيق الاصل

الدكتور عصام م. م. م.

مدرسة العامة للتخطيط والتنمية العمرانية

بدر بوشه / مائل جيله المنجم الهندية

الموقف التنفيذي للمشروعات الخدمية ومشروعات البنية الاساسية والمراقق					
الاسم	المساحة	الغرض	الموقع	ملاحظات	تاريخ التنفيذ

- تم اعداد هذه الخطة الترتيبية او غير الترتيبية بعد اكمال التخطيط العمراني للقرية طبقاً لقرارات المجلس البلدى والقرارات
 - اعداد الخطة طبقاً لقرارات المجلس البلدى والقرارات التى وافق عليها المجلس البلدى والقرارات التى وافق عليها المجلس البلدى
 - ان هذه الخطة هى خطة توجيهية وتوضيحية وتوضيحية وتوضيحية وتوضيحية وتوضيحية وتوضيحية وتوضيحية وتوضيحية وتوضيحية
 - ان هذه الخطة هى خطة توجيهية وتوضيحية وتوضيحية وتوضيحية وتوضيحية وتوضيحية وتوضيحية وتوضيحية وتوضيحية
 - ان هذه الخطة هى خطة توجيهية وتوضيحية وتوضيحية وتوضيحية وتوضيحية وتوضيحية وتوضيحية وتوضيحية وتوضيحية



طبعت بالهيئة العامة لشئون المطابع الأميرية
رئيس مجلس الإدارة

محاسب/ أشرف إمام عبد السلام

رقم الإيداع بدار الكتب ٢٦٨ لسنة ٢٠٢٢

٢٥١٨٩ / ٢٠٢٢ - ٢٠٢٢/٩/٦ - ٩١٩

